






LEYENDA

-  *Galería*
-  *Pozo*
-  *Naciente*
-  *Curva de nivel freático cada 100 m (año 1985)*
-  *Límite de Zona, Subzona o Sector*

