ES124_ARPSI_0001

Lomito del Llano-Casas de Abajo
(Sta Cruz de Tfe)

Tipo de actividad económica

- Urbano concrentrado
- Urbano disperso
- Asociado a urbano
- Infraestructura social
- Terciario
- Industrial concentrado
- Industrial disperso
- Agrícola-Secano
- Agrícola-Regadío
- Otros usos rurales
- Forestal
- Infraestructuras: carreteras
- Infraestructuras: ferrocarriles
- Infraestructuras aeroportuarias
- Infraestructuras: energía
- Infraestructuras: comunicaciones
- Infraestructuras hidráulico-sanitarias
- Infraestructuras: residuos
- Masas de agua
- Otras áreas sin riesgo

ARPSI

Límite municipal

GOBIERNO DE ESPAÑA
MINISTERIO DE AGRICULTURA, ALIMENTACIÓN Y MEDIO AMBIENTE

ELABORACIÓN DE LOS MAPAS DE PELIGROSIDAD Y RIESGO REQUERIDOS POR EL REAL DECRETO 903/2010 EN LA COSTA ESPAÑOLA.
DEMARCACIÓN HIDROGRÁFICA DE TENERIFE

CONSULTOR: Intecsa-Inarsa

ESCALA: 1:5 000
0 25 50 100 150 200 m
Original en A-3

ARPSI: ES124_ARPSI_0001

EXPTE.: 28-5149

FECHA: FEBRERO 2014

PLANO: 3.2.2
Hoja 1 de 1

TITULO: MAPA DE RIESGO ACTIVIDAD ECONÓMICA
T = 500 años

ES124_ARPSI_0002

San Andrés-Bco. de las Huertas
(Sta Cruz de Tfe)

Tipo de actividad económica

- Urbano concrentrado
- Urbano disperso
- Asociado a urbano
- Infraestructura social
- Terciario
- Industrial concentrado
- Industrial disperso
- Agrícola-Secano
- Agrícola-Regadío
- Otros usos rurales
- Forestal
- Infraestructuras: carreteras
- Infraestructuras: ferrocarriles
- Infraestructuras aeroportuarias
- Infraestructuras: energía
- Infraestructuras: comunicaciones
- Infraestructuras hidráulico-sanitarias
- Infraestructuras: residuos
- Masas de agua
- Otras áreas sin riesgo

- ARPSI
- Límite municipal

GOBIERNO DE ESPAÑA
MINISTERIO DE AGRICULTURA, ALIMENTACIÓN Y MEDIO AMBIENTE

ELABORACIÓN DE LOS MAPAS DE PELIGROSIDAD Y RIESGO REQUERIDOS POR EL REAL DECRETO 903/2010 EN LA COSTA ESPAÑOLA.
DEMARCACIÓN HIDROGRÁFICA DE TENERIFE

CONSULTOR: Intecsa-Inarsa

ESCALA: 1:5 000
0 25 50 100 150 200 m
Original en A-3

ARPSI: ES124_ARPSI_0002

EXPTE.: 28-5149

FECHA: FEBRERO 2014

PLANO: 3.2.2
Hoja 1 de 1

TITULO: MAPA DE RIESGO ACTIVIDAD ECONÓMICA
T = 500 años

ES124_ARPSI_0003

El Chorrillo (El Rosario)

Tipo de actividad económica

- Urbano concrentrado
- Urbano disperso
- Asociado a urbano
- Infraestructura social
- Terciario
- Industrial concentrado
- Industrial disperso
- Agrícola-Secano
- Agrícola-Regadío
- Otros usos rurales
- Forestal
- Infraestructuras: carreteras
- Infraestructuras: ferrocarriles
- Infraestructuras aeroportuarias
- Infraestructuras: energía
- Infraestructuras: comunicaciones
- Infraestructuras hidráulico-sanitarias
- Infraestructuras: residuos
- Masas de agua
- Otras áreas sin riesgo

- ARPSI
- Límite municipal

GOBIERNO DE ESPAÑA
MINISTERIO DE AGRICULTURA, ALIMENTACIÓN Y MEDIO AMBIENTE

ELABORACIÓN DE LOS MAPAS DE PELIGROSIDAD Y RIESGO REQUERIDOS POR EL REAL DECRETO 903/2010 EN LA COSTA ESPAÑOLA.
DEMARCACIÓN HIDROGRÁFICA DE TENERIFE

CONSULTOR: Intecsa-Inarsa

ESCALA: 1:5 000 (0 25 50 100 150 200 m) Original en A-3

ARPSI: ES124_ARPSI_0003

EXPTE.: 28-5149

FECHA: FEBRERO 2014

PLANO: 3.2.2 Hoja 1 de 1

TITULO: MAPA DE RIESGO ACTIVIDAD ECONÓMICA T = 500 años

ES124_ARPSI_0004

Las Caletillas (Candelaria)

Tipo de actividad económica

- Urbano concrentrado
- Urbano disperso
- Asociado a urbano
- Infraestructura social
- Terciario
- Industrial concentrado
- Industrial disperso
- Agrícola-Secano
- Agrícola-Regadío
- Otros usos rurales
- Forestal
- Infraestructuras: carreteras
- Infraestructuras: ferrocarriles
- Infraestructuras aeroportuarias
- Infraestructuras: energía
- Infraestructuras: comunicaciones
- Infraestructuras hidráulico-sanitarias
- Infraestructuras: residuos
- Masas de agua
- Otras áreas sin riesgo

ARPSI

Límite municipal

GOBIERNO DE ESPAÑA

MINISTERIO DE AGRICULTURA, ALIMENTACIÓN Y MEDIO AMBIENTE

ELABORACIÓN DE LOS MAPAS DE PELIGROSIDAD Y RIESGO REQUERIDOS POR EL REAL DECRETO 903/2010 EN LA COSTA ESPAÑOLA. DEMARCACIÓN HIDROGRÁFICA DE TENERIFE

CONSULTOR: Intecsa-Inarsa

ESCALA: 1:5 000 (0 25 50 100 150 200 m) Original en A-3

ARPSI: ES124_ARPSI_0004

EXPTE.: 28-5149

FECHA: FEBRERO 2014

PLANO: 3.2.2

Hoja 1 de 1

TITULO: MAPA DE RIESGO ACTIVIDAD ECONÓMICA T = 500 años

ES124_ARPSI_0005

Candelaria

Tipo de actividad económica

- Urbano concrentrado
- Urbano disperso
- Asociado a urbano
- Infraestructura social
- Terciario
- Industrial concentrado
- Industrial disperso
- Agrícola-Secano
- Agrícola-Regadío
- Otros usos rurales
- Forestal
- Infraestructuras: carreteras
- Infraestructuras: ferrocarriles
- Infraestructuras aeroportuarias
- Infraestructuras: energía
- Infraestructuras: comunicaciones
- Infraestructuras hidráulico-sanitarias
- Infraestructuras: residuos
- Masas de agua
- Otras áreas sin riesgo

- ARPSI
- Límite municipal

GOBIERNO DE ESPAÑA
MINISTERIO DE AGRICULTURA, ALIMENTACIÓN Y MEDIO AMBIENTE

ELABORACIÓN DE LOS MAPAS DE PELIGROSIDAD Y RIESGO REQUERIDOS POR EL REAL DECRETO 903/2010 EN LA COSTA ESPAÑOLA.
DEMARCACIÓN HIDROGRÁFICA DE TENERIFE

CONSULTOR: Intecsa-Inarsa

ESCALA: 1:5 000 (0 25 50 100 150 200 m) Original en A-3

ARPSI: ES124_ARPSI_0005

EXPTE.: 28-5149

FECHA: FEBRERO 2014

PLANO: 3.2.2 Hoja 1 de 2

TITULO: MAPA DE RIESGO ACTIVIDAD ECONÓMICA T = 500 años

ES124_ARPSI_0005

Candelaria

Tipo de actividad económica

- Urbano concrentrado
- Urbano disperso
- Asociado a urbano
- Infraestructura social
- Terciario
- Industrial concentrado
- Industrial disperso
- Agrícola-Secano
- Agrícola-Regadío
- Otros usos rurales
- Forestal
- Infraestructuras: carreteras
- Infraestructuras: ferrocarriles
- Infraestructuras aeroportuarias
- Infraestructuras: energía
- Infraestructuras: comunicaciones
- Infraestructuras hidráulico-sanitarias
- Infraestructuras: residuos
- Masas de agua
- Otras áreas sin riesgo

ARPSI

Límite municipal

GOBIERNO DE ESPAÑA

MINISTERIO DE AGRICULTURA, ALIMENTACIÓN Y MEDIO AMBIENTE

ELABORACIÓN DE LOS MAPAS DE PELIGROSIDAD Y RIESGO REQUERIDOS POR EL REAL DECRETO 903/2010 EN LA COSTA ESPAÑOLA. DEMARCACIÓN HIDROGRÁFICA DE TENERIFE

CONSULTOR: Intecsa-Inarsa

ESCALA: 1:5 000 (0 25 50 100 150 200 m) Original en A-3

ARPSI: ES124_ARPSI_0005

EXPTE.: 28-5149

FECHA: FEBRERO 2014

PLANO: 3.2.2 Hoja 2 de 2

TITULO: MAPA DE RIESGO ACTIVIDAD ECONÓMICA T = 500 años

ES124_ARPSI_0006

Los toscales de la viuda (Candelaria)

Tipo de actividad económica

- Urbano concrentrado
- Urbano disperso
- Asociado a urbano
- Infraestructura social
- Terciario
- Industrial concentrado
- Industrial disperso
- Agrícola-Secano
- Agrícola-Regadío
- Otros usos rurales
- Forestal
- Infraestructuras: carreteras
- Infraestructuras: ferrocarriles
- Infraestructuras aeroportuarias
- Infraestructuras: energía
- Infraestructuras: comunicaciones
- Infraestructuras hidráulico-sanitarias
- Infraestructuras: residuos
- Masas de agua
- Otras áreas sin riesgo

- ARPSI
- Límite municipal

GOBIERNO DE ESPAÑA
MINISTERIO DE AGRICULTURA, ALIMENTACIÓN Y MEDIO AMBIENTE

ELABORACIÓN DE LOS MAPAS DE PELIGROSIDAD Y RIESGO REQUERIDOS POR EL REAL DECRETO 903/2010 EN LA COSTA ESPAÑOLA.
DEMARCACIÓN HIDROGRÁFICA DE TENERIFE

CONSULTOR: Intecsa-Inarsa

ESCALA: 1:5 000 (0 25 50 100 150 200 m) Original en A-3

ARPSI: ES124_ARPSI_0006

EXPTE.: 28-5149

FECHA: FEBRERO 2014

PLANO: 3.2.2 Hoja 1 de 1

TITULO: MAPA DE RIESGO ACTIVIDAD ECONÓMICA T = 500 años

ES124_ARPSI_0007

El Socorro (Arafo)

Tipo de actividad económica

- Urbano concrentrado
- Urbano disperso
- Asociado a urbano
- Infraestructura social
- Terciario
- Industrial concentrado
- Industrial disperso
- Agrícola-Secano
- Agrícola-Regadío
- Otros usos rurales
- Forestal
- Infraestructuras: carreteras
- Infraestructuras: ferrocarriles
- Infraestructuras aeroportuarias
- Infraestructuras: energía
- Infraestructuras: comunicaciones
- Infraestructuras hidráulico-sanitarias
- Infraestructuras: residuos
- Masas de agua
- Otras áreas sin riesgo

- ARPSI
- Límite municipal

GOBIERNO DE ESPAÑA
MINISTERIO DE AGRICULTURA, ALIMENTACIÓN Y MEDIO AMBIENTE

ELABORACIÓN DE LOS MAPAS DE PELIGROSIDAD Y RIESGO REQUERIDOS POR EL REAL DECRETO 903/2010 EN LA COSTA ESPAÑOLA.
DEMARCACIÓN HIDROGRÁFICA DE TENERIFE

CONSULTOR: Intecsa-Inarsa

ESCALA: 1:5 000 (0 25 50 100 150 200 m) Original en A-3

ARPSI: ES124_ARPSI_0007

EXPTE.: 28-5149

FECHA: FEBRERO 2014

PLANO: 3.2.2 — Hoja 1 de 1

TITULO: MAPA DE RIESGO ACTIVIDAD ECONÓMICA T = 500 años

ES124_ARPSI_0008

Puertito de Güimar

Tipo de actividad económica

- Urbano concrentrado
- Urbano disperso
- Asociado a urbano
- Infraestructura social
- Terciario
- Industrial concentrado
- Industrial disperso
- Agrícola-Secano
- Agrícola-Regadío
- Otros usos rurales
- Forestal
- Infraestructuras: carreteras
- Infraestructuras: ferrocarriles
- Infraestructuras aeroportuarias
- Infraestructuras: energía
- Infraestructuras: comunicaciones
- Infraestructuras hidráulico-sanitarias
- Infraestructuras: residuos
- Masas de agua
- Otras áreas sin riesgo

- ARPSI
- Límite municipal

GOBIERNO DE ESPAÑA
MINISTERIO DE AGRICULTURA, ALIMENTACIÓN Y MEDIO AMBIENTE

ELABORACIÓN DE LOS MAPAS DE PELIGROSIDAD Y RIESGO REQUERIDOS POR EL REAL DECRETO 903/2010 EN LA COSTA ESPAÑOLA.
DEMARCACIÓN HIDROGRÁFICA DE TENERIFE

CONSULTOR: Intecsa-Inarsa

ESCALA: 1:5 000 (0 25 50 100 150 200 m) Original en A-3

ARPSI: ES124_ARPSI_0008

EXPTE.: 28-5149

FECHA: FEBRERO 2014

PLANO: 3.2.2 — Hoja 1 de 1

TITULO: MAPA DE RIESGO ACTIVIDAD ECONÓMICA T = 500 años

ES124_ARPSI_0009

Poris de Abona (Arico)

Tipo de actividad económica

- Urbano concrentrado
- Urbano disperso
- Asociado a urbano
- Infraestructura social
- Terciario
- Industrial concentrado
- Industrial disperso
- Agrícola-Secano
- Agrícola-Regadío
- Otros usos rurales
- Forestal
- Infraestructuras: carreteras
- Infraestructuras: ferrocarriles
- Infraestructuras aeroportuarias
- Infraestructuras: energía
- Infraestructuras: comunicaciones
- Infraestructuras hidráulico-sanitarias
- Infraestructuras: residuos
- Masas de agua
- Otras áreas sin riesgo

- ARPSI
- Límite municipal

GOBIERNO DE ESPAÑA
MINISTERIO DE AGRICULTURA, ALIMENTACIÓN Y MEDIO AMBIENTE

ELABORACIÓN DE LOS MAPAS DE PELIGROSIDAD Y RIESGO REQUERIDOS POR EL REAL DECRETO 903/2010 EN LA COSTA ESPAÑOLA.
DEMARCACIÓN HIDROGRÁFICA DE TENERIFE

CONSULTOR: Intecsa-Inarsa

ESCALA: 1:5 000
0 25 50 100 150 200 m
Original en A-3

ARPSI: ES124_ARPSI_0009

EXPTE.: 28-5149

FECHA: FEBRERO 2014

PLANO: 3.2.2
Hoja 1 de 1

TITULO: MAPA DE RIESGO ACTIVIDAD ECONÓMICA
T = 500 años

ES124_ARPSI_0011

Urb. Callao del Río
Cueva Honda (Arico)

Tipo de actividad económica

- Urbano concrentrado
- Urbano disperso
- Asociado a urbano
- Infraestructura social
- Terciario
- Industrial concentrado
- Industrial disperso
- Agrícola-Secano
- Agrícola-Regadío
- Otros usos rurales
- Forestal
- Infraestructuras: carreteras
- Infraestructuras: ferrocarriles
- Infraestructuras aeroportuarias
- Infraestructuras: energía
- Infraestructuras: comunicaciones
- Infraestructuras hidráulico-sanitarias
- Infraestructuras: residuos
- Masas de agua
- Otras áreas sin riesgo

- ARPSI
- Límite municipal

GOBIERNO DE ESPAÑA MINISTERIO DE AGRICULTURA, ALIMENTACIÓN Y MEDIO AMBIENTE	ELABORACIÓN DE LOS MAPAS DE PELIGROSIDAD Y RIESGO REQUERIDOS POR EL REAL DECRETO 903/2010 EN LA COSTA ESPAÑOLA. DEMARCACIÓN HIDROGRÁFICA DE TENERIFE	CONSULTOR Intecsa-Inarsa	ESCALA 1:5 000 0 25 50 100 150 200 m Original en A-3	ARPSI ES124_ARPSI_0011 EXPTE. 28-5149 / FECHA FEBRERO 2014	PLANO 3.2.2 Hoja 1 de 1	TITULO MAPA DE RIESGO ACTIVIDAD ECONÓMICA T = 500 años

ES124_ARPSI_0012

El Médano (Granadilla de Abona)

Tipo de actividad económica

- Urbano concrentrado
- Urbano disperso
- Asociado a urbano
- Infraestructura social
- Terciario
- Industrial concentrado
- Industrial disperso
- Agrícola-Secano
- Agrícola-Regadío
- Otros usos rurales
- Forestal
- Infraestructuras: carreteras
- Infraestructuras: ferrocarriles
- Infraestructuras aeroportuarias
- Infraestructuras: energía
- Infraestructuras: comunicaciones
- Infraestructuras hidráulico-sanitarias
- Infraestructuras: residuos
- Masas de agua
- Otras áreas sin riesgo

ARPSI

Límite municipal

GOBIERNO DE ESPAÑA

MINISTERIO DE AGRICULTURA, ALIMENTACIÓN Y MEDIO AMBIENTE

ELABORACIÓN DE LOS MAPAS DE PELIGROSIDAD Y RIESGO REQUERIDOS POR EL REAL DECRETO 903/2010 EN LA COSTA ESPAÑOLA.
DEMARCACIÓN HIDROGRÁFICA DE TENERIFE

CONSULTOR: Intecsa-Inarsa

ESCALA: 1:5 000 (0 25 50 100 150 200 m) Original en A-3

ARPSI: ES124_ARPSI_0012

EXPTE.: 28-5149

FECHA: FEBRERO 2014

PLANO: 3.2.2 Hoja 1 de 1

TITULO: MAPA DE RIESGO ACTIVIDAD ECONÓMICA T = 500 años

ES124_ARPSI_0013

La Mareta (Granadilla de Abona)

Tipo de actividad económica

- Urbano concrentrado
- Urbano disperso
- Asociado a urbano
- Infraestructura social
- Terciario
- Industrial concentrado
- Industrial disperso
- Agrícola-Secano
- Agrícola-Regadío
- Otros usos rurales
- Forestal
- Infraestructuras: carreteras
- Infraestructuras: ferrocarriles
- Infraestructuras aeroportuarias
- Infraestructuras: energía
- Infraestructuras: comunicaciones
- Infraestructuras hidráulico-sanitarias
- Infraestructuras: residuos
- Masas de agua
- Otras áreas sin riesgo

- ARPSI
- Límite municipal

GOBIERNO DE ESPAÑA
MINISTERIO DE AGRICULTURA, ALIMENTACIÓN Y MEDIO AMBIENTE

ELABORACIÓN DE LOS MAPAS DE PELIGROSIDAD Y RIESGO REQUERIDOS POR EL REAL DECRETO 903/2010 EN LA COSTA ESPAÑOLA.
DEMARCACIÓN HIDROGRÁFICA DE TENERIFE

CONSULTOR: Intecsa-Inarsa

ESCALA: 1:5 000 (0 25 50 100 150 200 m) Original en A-3

ARPSI: ES124_ARPSI_0013

EXPTE.: 28-5149

FECHA: FEBRERO 2014

PLANO: 3.2.2 — Hoja 1 de 1

TITULO: MAPA DE RIESGO ACTIVIDAD ECONÓMICA T = 500 años

ES124_ARPSI_0014

Las Galletas (Arona)

Tipo de actividad económica

- Urbano concrentrado
- Urbano disperso
- Asociado a urbano
- Infraestructura social
- Terciario
- Industrial concentrado
- Industrial disperso
- Agrícola-Secano
- Agrícola-Regadío
- Otros usos rurales
- Forestal
- Infraestructuras: carreteras
- Infraestructuras: ferrocarriles
- Infraestructuras aeroportuarias
- Infraestructuras: energía
- Infraestructuras: comunicaciones
- Infraestructuras hidráulico-sanitarias
- Infraestructuras: residuos
- Masas de agua
- Otras áreas sin riesgo

- ARPSI
- Límite municipal

GOBIERNO DE ESPAÑA MINISTERIO DE AGRICULTURA, ALIMENTACIÓN Y MEDIO AMBIENTE	ELABORACIÓN DE LOS MAPAS DE PELIGROSIDAD Y RIESGO REQUERIDOS POR EL REAL DECRETO 903/2010 EN LA COSTA ESPAÑOLA. DEMARCACIÓN HIDROGRÁFICA DE TENERIFE	CONSULTOR Intecsa-Inarsa	ESCALA 1:5 000 0 25 50 100 150 200 m Original en A-3	ARPSI ES124_ARPSI_0014 EXPTE. 28-5149 FECHA FEBRERO 2014	PLANO 3.2.2 Hoja 1 de 2	TITULO MAPA DE RIESGO ACTIVIDAD ECONÓMICA T = 500 años

ES124_ARPSI_0014

Las Galletas (Arona)

Tipo de actividad económica

- Urbano concrentrado
- Urbano disperso
- Asociado a urbano
- Infraestructura social
- Terciario
- Industrial concentrado
- Industrial disperso
- Agrícola-Secano
- Agrícola-Regadío
- Otros usos rurales
- Forestal
- Infraestructuras: carreteras
- Infraestructuras: ferrocarriles
- Infraestructuras aeroportuarias
- Infraestructuras: energía
- Infraestructuras: comunicaciones
- Infraestructuras hidráulico-sanitarias
- Infraestructuras: residuos
- Masas de agua
- Otras áreas sin riesgo

- ARPSI
- Límite municipal

GOBIERNO DE ESPAÑA

MINISTERIO DE AGRICULTURA, ALIMENTACIÓN Y MEDIO AMBIENTE

ELABORACIÓN DE LOS MAPAS DE PELIGROSIDAD Y RIESGO REQUERIDOS POR EL REAL DECRETO 903/2010 EN LA COSTA ESPAÑOLA. DEMARCACIÓN HIDROGRÁFICA DE TENERIFE

CONSULTOR: Intecsa-Inarsa

ESCALA: 1:5 000 (0 25 50 100 150 200 m) Original en A-3

ARPSI: ES124_ARPSI_0014

EXPTE.: 28-5149

FECHA: FEBRERO 2014

PLANO: 3.2.2 Hoja 2 de 2

TITULO: MAPA DE RIESGO ACTIVIDAD ECONÓMICA T = 500 años

ES124_ARPSI_0015

Palm-Mar (Arona)

Tipo de actividad económica

- Urbano concrentrado
- Urbano disperso
- Asociado a urbano
- Infraestructura social
- Terciario
- Industrial concentrado
- Industrial disperso
- Agrícola-Secano
- Agrícola-Regadío
- Otros usos rurales
- Forestal
- Infraestructuras: carreteras
- Infraestructuras: ferrocarriles
- Infraestructuras aeroportuarias
- Infraestructuras: energía
- Infraestructuras: comunicaciones
- Infraestructuras hidráulico-sanitarias
- Infraestructuras: residuos
- Masas de agua
- Otras áreas sin riesgo

- ARPSI
- Límite municipal

GOBIERNO DE ESPAÑA — MINISTERIO DE AGRICULTURA, ALIMENTACIÓN Y MEDIO AMBIENTE	ELABORACIÓN DE LOS MAPAS DE PELIGROSIDAD Y RIESGO REQUERIDOS POR EL REAL DECRETO 903/2010 EN LA COSTA ESPAÑOLA. DEMARCACIÓN HIDROGRÁFICA DE TENERIFE	CONSULTOR: Intecsa-Inarsa	ESCALA: 1:5 000 (0 25 50 100 150 200 m) Original en A-3	ARPSI: ES124_ARPSI_0015 — EXPTE.: 28-5149 — FECHA: FEBRERO 2014	PLANO: 3.2.2 Hoja 1 de 1 — TITULO: MAPA DE RIESGO ACTIVIDAD ECONÓMICA T = 500 años

ES124_ARPSI_0016

Los Cristianos (Arona)

Tipo de actividad económica

- Urbano concrentrado
- Urbano disperso
- Asociado a urbano
- Infraestructura social
- Terciario
- Industrial concentrado
- Industrial disperso
- Agrícola-Secano
- Agrícola-Regadío
- Otros usos rurales
- Forestal
- Infraestructuras: carreteras
- Infraestructuras: ferrocarriles
- Infraestructuras aeroportuarias
- Infraestructuras: energía
- Infraestructuras: comunicaciones
- Infraestructuras hidráulico-sanitarias
- Infraestructuras: residuos
- Masas de agua
- Otras áreas sin riesgo

- ARPSI
- Límite municipal

GOBIERNO DE ESPAÑA MINISTERIO DE AGRICULTURA, ALIMENTACIÓN Y MEDIO AMBIENTE	ELABORACIÓN DE LOS MAPAS DE PELIGROSIDAD Y RIESGO REQUERIDOS POR EL REAL DECRETO 903/2010 EN LA COSTA ESPAÑOLA. DEMARCACIÓN HIDROGRÁFICA DE TENERIFE	CONSULTOR Intecsa-Inarsa	ESCALA 1:5 000 0 25 50 100 150 200 m Original en A-3	ARPSI ES124_ARPSI_0016 EXPTE. 28-5149 FECHA FEBRERO 2014	PLANO 3.2.2 Hoja 1 de 2	TITULO MAPA DE RIESGO ACTIVIDAD ECONÓMICA T = 500 años

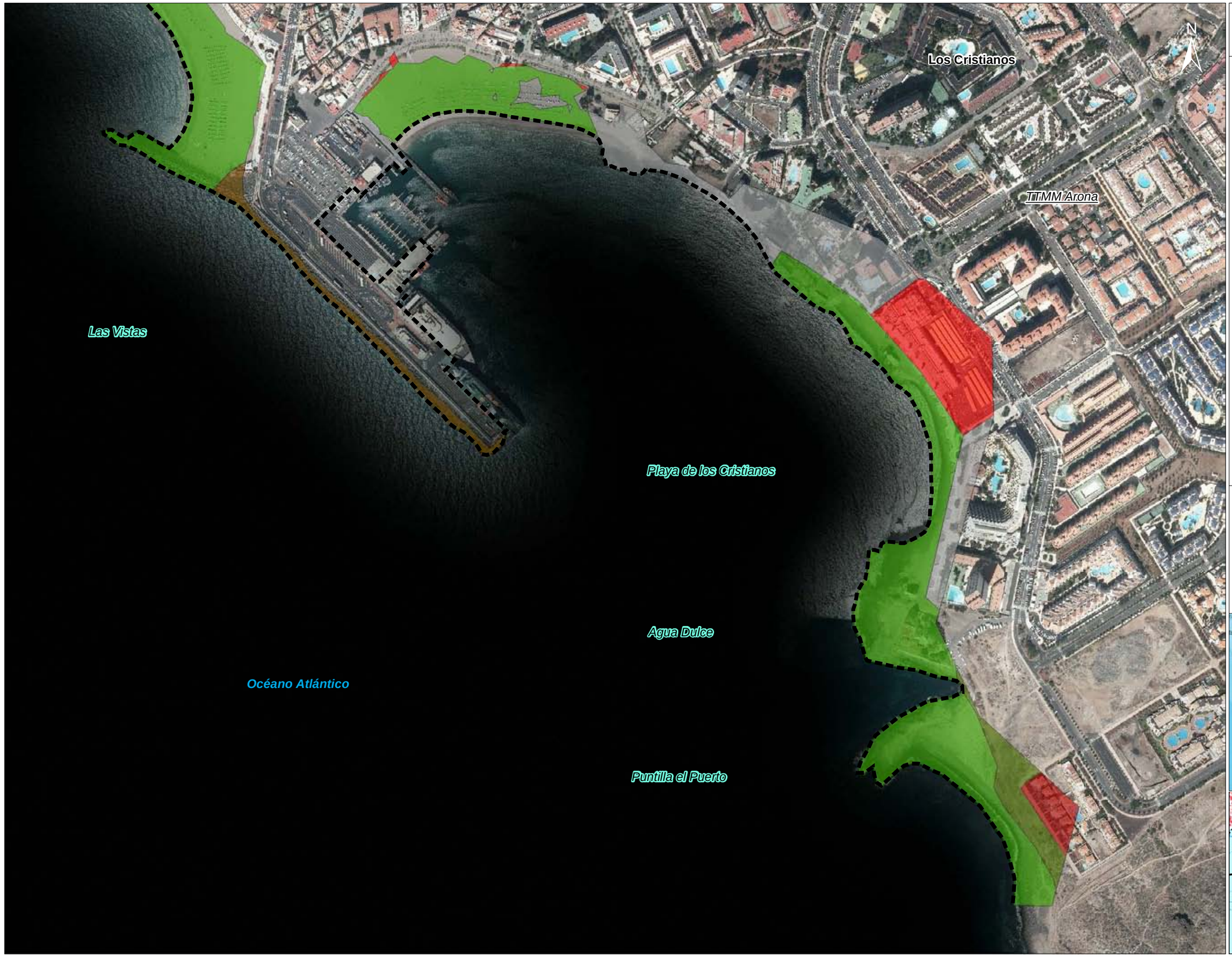

ES124_ARPSI_0016

Los Cristianos (Arona)

Tipo de actividad económica

- Urbano concrentrado
- Urbano disperso
- Asociado a urbano
- Infraestructura social
- Terciario
- Industrial concentrado
- Industrial disperso
- Agrícola-Secano
- Agrícola-Regadío
- Otros usos rurales
- Forestal
- Infraestructuras: carreteras
- Infraestructuras: ferrocarriles
- Infraestructuras aeroportuarias
- Infraestructuras: energía
- Infraestructuras: comunicaciones
- Infraestructuras hidráulico-sanitarias
- Infraestructuras: residuos
- Masas de agua
- Otras áreas sin riesgo

- ARPSI
- Límite municipal

GOBIERNO DE ESPAÑA
MINISTERIO DE AGRICULTURA, ALIMENTACIÓN Y MEDIO AMBIENTE

ELABORACIÓN DE LOS MAPAS DE PELIGROSIDAD Y RIESGO REQUERIDOS POR EL REAL DECRETO 903/2010 EN LA COSTA ESPAÑOLA.
DEMARCACIÓN HIDROGRÁFICA DE TENERIFE

CONSULTOR: Intecsa-Inarsa

ESCALA: 1:5 000 (0 25 50 100 150 200 m) Original en A-3

ARPSI: ES124_ARPSI_0016

EXPTE.: 28-5149

FECHA: FEBRERO 2014

PLANO: 3.2.2 Hoja 2 de 2

TITULO: MAPA DE RIESGO ACTIVIDAD ECONÓMICA T = 500 años

ES124_ARPSI_0017

Las Américas (Arona)-
S.Eugenio Bajo (Adeje)

Tipo de actividad económica

- Urbano concrentrado
- Urbano disperso
- Asociado a urbano
- Infraestructura social
- Terciario
- Industrial concentrado
- Industrial disperso
- Agrícola-Secano
- Agrícola-Regadío
- Otros usos rurales
- Forestal
- Infraestructuras: carreteras
- Infraestructuras: ferrocarriles
- Infraestructuras aeroportuarias
- Infraestructuras: energía
- Infraestructuras: comunicaciones
- Infraestructuras hidráulico-sanitarias
- Infraestructuras: residuos
- Masas de agua
- Otras áreas sin riesgo

ARPSI

Límite municipal

GOBIERNO DE ESPAÑA MINISTERIO DE AGRICULTURA, ALIMENTACIÓN Y MEDIO AMBIENTE	ELABORACIÓN DE LOS MAPAS DE PELIGROSIDAD Y RIESGO REQUERIDOS POR EL REAL DECRETO 903/2010 EN LA COSTA ESPAÑOLA. DEMARCACIÓN HIDROGRÁFICA DE TENERIFE	CONSULTOR Intecsa-Inarsa	ESCALA 1:5 000 0 25 50 100 150 200 m Original en A-3	ARPSI ES124_ARPSI_0017 EXPTE. 28-5149 FECHA FEBRERO 2014	PLANO 3.2.2 Hoja 1 de 1	TITULO MAPA DE RIESGO ACTIVIDAD ECONÓMICA T = 500 años

ES124_ARPSI_0018

Playa de Fañabé (Adeje)

Tipo de actividad económica

- Urbano concrentrado
- Urbano disperso
- Asociado a urbano
- Infraestructura social
- Terciario
- Industrial concentrado
- Industrial disperso
- Agrícola-Secano
- Agrícola-Regadío
- Otros usos rurales
- Forestal
- Infraestructuras: carreteras
- Infraestructuras: ferrocarriles
- Infraestructuras aeroportuarias
- Infraestructuras: energía
- Infraestructuras: comunicaciones
- Infraestructuras hidráulico-sanitarias
- Infraestructuras: residuos
- Masas de agua
- Otras áreas sin riesgo

- ARPSI
- Límite municipal

GOBIERNO DE ESPAÑA
MINISTERIO DE AGRICULTURA, ALIMENTACIÓN Y MEDIO AMBIENTE

ELABORACIÓN DE LOS MAPAS DE PELIGROSIDAD Y RIESGO REQUERIDOS POR EL REAL DECRETO 903/2010 EN LA COSTA ESPAÑOLA.
DEMARCACIÓN HIDROGRÁFICA DE TENERIFE

CONSULTOR: Intecsa-Inarsa

ESCALA: 1:5 000 (0 25 50 100 150 200 m) Original en A-3

ARPSI: ES124_ARPSI_0018

EXPTE.: 28-5149

FECHA: FEBRERO 2014

PLANO: 3.2.2 — Hoja 1 de 1

TITULO: MAPA DE RIESGO ACTIVIDAD ECONÓMICA T = 500 años

ES124_ARPSI_0019

La Caleta (Adeje)

Tipo de actividad económica

- Urbano concrentrado
- Urbano disperso
- Asociado a urbano
- Infraestructura social
- Terciario
- Industrial concentrado
- Industrial disperso
- Agrícola-Secano
- Agrícola-Regadío
- Otros usos rurales
- Forestal
- Infraestructuras: carreteras
- Infraestructuras: ferrocarriles
- Infraestructuras aeroportuarias
- Infraestructuras: energía
- Infraestructuras: comunicaciones
- Infraestructuras hidráulico-sanitarias
- Infraestructuras: residuos
- Masas de agua
- Otras áreas sin riesgo

ARPSI

Límite municipal

GOBIERNO DE ESPAÑA

MINISTERIO DE AGRICULTURA, ALIMENTACIÓN Y MEDIO AMBIENTE

ELABORACIÓN DE LOS MAPAS DE PELIGROSIDAD Y RIESGO REQUERIDOS POR EL REAL DECRETO 903/2010 EN LA COSTA ESPAÑOLA. DEMARCACIÓN HIDROGRÁFICA DE TENERIFE

CONSULTOR: Intecsa-Inarsa

ESCALA: 1:5 000 (0 25 50 100 150 200 m) Original en A-3

ARPSI: ES124_ARPSI_0019

EXPTE.: 28-5149

FECHA: FEBRERO 2014

PLANO: 3.2.2 Hoja 1 de 1

TITULO: MAPA DE RIESGO ACTIVIDAD ECONÓMICA T = 500 años

ES124_ARPSI_0020

Playa de San Juan (Guía de Isora)

Tipo de actividad económica

- Urbano concrentrado
- Urbano disperso
- Asociado a urbano
- Infraestructura social
- Terciario
- Industrial concentrado
- Industrial disperso
- Agrícola-Secano
- Agrícola-Regadío
- Otros usos rurales
- Forestal
- Infraestructuras: carreteras
- Infraestructuras: ferrocarriles
- Infraestructuras aeroportuarias
- Infraestructuras: energía
- Infraestructuras: comunicaciones
- Infraestructuras hidráulico-sanitarias
- Infraestructuras: residuos
- Masas de agua
- Otras áreas sin riesgo

- ARPSI
- Límite municipal

GOBIERNO DE ESPAÑA
MINISTERIO DE AGRICULTURA, ALIMENTACIÓN Y MEDIO AMBIENTE

ELABORACIÓN DE LOS MAPAS DE PELIGROSIDAD Y RIESGO REQUERIDOS POR EL REAL DECRETO 903/2010 EN LA COSTA ESPAÑOLA.
DEMARCACIÓN HIDROGRÁFICA DE TENERIFE

CONSULTOR: Intecsa-Inarsa

ESCALA: 1:5 000 (0 25 50 100 150 200 m) Original en A-3

ARPSI: ES124_ARPSI_0020

EXPTE.: 28-5149

FECHA: FEBRERO 2014

PLANO: 3.2.2 — Hoja 1 de 1

TITULO: MAPA DE RIESGO ACTIVIDAD ECONÓMICA T = 500 años

ES124_ARPSI_0021

Alcalá (Guía de Isora)

Tipo de actividad económica

- Urbano concrentrado
- Urbano disperso
- Asociado a urbano
- Infraestructura social
- Terciario
- Industrial concentrado
- Industrial disperso
- Agrícola-Secano
- Agrícola-Regadío
- Otros usos rurales
- Forestal
- Infraestructuras: carreteras
- Infraestructuras: ferrocarriles
- Infraestructuras aeroportuarias
- Infraestructuras: energía
- Infraestructuras: comunicaciones
- Infraestructuras hidráulico-sanitarias
- Infraestructuras: residuos
- Masas de agua
- Otras áreas sin riesgo

- ARPSI
- Límite municipal

GOBIERNO DE ESPAÑA

MINISTERIO DE AGRICULTURA, ALIMENTACIÓN Y MEDIO AMBIENTE

ELABORACIÓN DE LOS MAPAS DE PELIGROSIDAD Y RIESGO REQUERIDOS POR EL REAL DECRETO 903/2010 EN LA COSTA ESPAÑOLA. DEMARCACIÓN HIDROGRÁFICA DE TENERIFE

CONSULTOR: Intecsa-Inarsa

ESCALA: 1:5 000 (0 25 50 100 150 200 m) — Original en A-3

ARPSI: ES124_ARPSI_0021

EXPTE.: 28-5149

FECHA: FEBRERO 2014

PLANO: 3.2.2 — Hoja 1 de 1

TITULO: MAPA DE RIESGO ACTIVIDAD ECONÓMICA T = 500 años

ES124_ARPSI_0023

Puerto de la Cruz

Tipo de actividad económica

- Urbano concrentrado
- Urbano disperso
- Asociado a urbano
- Infraestructura social
- Terciario
- Industrial concentrado
- Industrial disperso
- Agrícola-Secano
- Agrícola-Regadío
- Otros usos rurales
- Forestal
- Infraestructuras: carreteras
- Infraestructuras: ferrocarriles
- Infraestructuras aeroportuarias
- Infraestructuras: energía
- Infraestructuras: comunicaciones
- Infraestructuras hidráulico-sanitarias
- Infraestructuras: residuos
- Masas de agua
- Otras áreas sin riesgo

- ARPSI
- Límite municipal

GOBIERNO DE ESPAÑA
MINISTERIO DE AGRICULTURA, ALIMENTACIÓN Y MEDIO AMBIENTE

ELABORACIÓN DE LOS MAPAS DE PELIGROSIDAD Y RIESGO REQUERIDOS POR EL REAL DECRETO 903/2010 EN LA COSTA ESPAÑOLA.
DEMARCACIÓN HIDROGRÁFICA DE TENERIFE

CONSULTOR: Intecsa-Inarsa

ESCALA: 1:5 000 (0 25 50 100 150 200 m) Original en A-3

ARPSI: ES124_ARPSI_0023

EXPTE.: 28-5149

FECHA: FEBRERO 2014

PLANO: 3.2.2 Hoja 1 de 2

TITULO: MAPA DE RIESGO ACTIVIDAD ECONÓMICA T = 500 años

ES124_ARPSI_0023

Puerto de la Cruz

Tipo de actividad económica

- Urbano concrentrado
- Urbano disperso
- Asociado a urbano
- Infraestructura social
- Terciario
- Industrial concentrado
- Industrial disperso
- Agrícola-Secano
- Agrícola-Regadío
- Otros usos rurales
- Forestal
- Infraestructuras: carreteras
- Infraestructuras: ferrocarriles
- Infraestructuras aeroportuarias
- Infraestructuras: energía
- Infraestructuras: comunicaciones
- Infraestructuras hidráulico-sanitarias
- Infraestructuras: residuos
- Masas de agua
- Otras áreas sin riesgo

ARPSI

Límite municipal

GOBIERNO DE ESPAÑA

MINISTERIO DE AGRICULTURA, ALIMENTACIÓN Y MEDIO AMBIENTE

ELABORACIÓN DE LOS MAPAS DE PELIGROSIDAD Y RIESGO REQUERIDOS POR EL REAL DECRETO 903/2010 EN LA COSTA ESPAÑOLA.
DEMARCACIÓN HIDROGRÁFICA DE TENERIFE

CONSULTOR: Intecsa-Inarsa

ESCALA: 1:5 000 (0 25 50 100 150 200 m) — Original en A-3

ARPSI: ES124_ARPSI_0023

EXPTE.: 28-5149

FECHA: FEBRERO 2014

PLANO: 3.2.2 — Hoja 2 de 2

TITULO: MAPA DE RIESGO ACTIVIDAD ECONÓMICA
T = 500 años

ES124_ARPSI_0024

Bco. del Tanque
(San Cristóbal de la Laguna)

Tipo de actividad económica

- Urbano concrentrado
- Urbano disperso
- Asociado a urbano
- Infraestructura social
- Terciario
- Industrial concentrado
- Industrial disperso
- Agrícola-Secano
- Agrícola-Regadío
- Otros usos rurales
- Forestal
- Infraestructuras: carreteras
- Infraestructuras: ferrocarriles
- Infraestructuras aeroportuarias
- Infraestructuras: energía
- Infraestructuras: comunicaciones
- Infraestructuras hidráulico-sanitarias
- Infraestructuras: residuos
- Masas de agua
- Otras áreas sin riesgo

- ARPSI
- Límite municipal

GOBIERNO DE ESPAÑA
MINISTERIO DE AGRICULTURA, ALIMENTACIÓN Y MEDIO AMBIENTE

ELABORACIÓN DE LOS MAPAS DE PELIGROSIDAD Y RIESGO REQUERIDOS POR EL REAL DECRETO 903/2010 EN LA COSTA ESPAÑOLA.
DEMARCACIÓN HIDROGRÁFICA DE TENERIFE

CONSULTOR: Intecsa-Inarsa

ESCALA: 1:5 000
0 25 50 100 150 200 m
Original en A-3

ARPSI: ES124_ARPSI_0024

EXPTE.: 28-5149

FECHA: FEBRERO 2014

PLANO: 3.2.2
Hoja 1 de 1

TITULO: MAPA DE RIESGO ACTIVIDAD ECONÓMICA
T = 500 años

ES124_ARPSI_0025_m

Roque de las Bodegas
(Sta Cruz de Tfe)

Tipo de actividad económica

- Urbano concrentrado
- Urbano disperso
- Asociado a urbano
- Infraestructura social
- Terciario
- Industrial concentrado
- Industrial disperso
- Agrícola-Secano
- Agrícola-Regadío
- Otros usos rurales
- Forestal
- Infraestructuras: carreteras
- Infraestructuras: ferrocarriles
- Infraestructuras aeroportuarias
- Infraestructuras: energía
- Infraestructuras: comunicaciones
- Infraestructuras hidráulico-sanitarias
- Infraestructuras: residuos
- Masas de agua
- Otras áreas sin riesgo

- ARPSI
- Límite municipal

GOBIERNO DE ESPAÑA
MINISTERIO DE AGRICULTURA, ALIMENTACIÓN Y MEDIO AMBIENTE

ELABORACIÓN DE LOS MAPAS DE PELIGROSIDAD Y RIESGO REQUERIDOS POR EL REAL DECRETO 903/2010 EN LA COSTA ESPAÑOLA.
DEMARCACIÓN HIDROGRÁFICA DE TENERIFE

CONSULTOR: Intecsa-Inarsa

ESCALA: 1:5 000
0 25 50 100 150 200 m
Original en A-3

ARPSI: ES124_ARPSI_0025_m

EXPTE.: 28-5149

FECHA: FEBRERO 2014

PLANO: 3.2.2
Hoja 1 de 1

TITULO: MAPA DE RIESGO ACTIVIDAD ECONÓMICA
T = 500 años

ES124_ARPSI_0026_m

Playa de la Nea

Tipo de actividad económica

- Urbano concrentrado
- Urbano disperso
- Asociado a urbano
- Infraestructura social
- Terciario
- Industrial concentrado
- Industrial disperso
- Agrícola-Secano
- Agrícola-Regadío
- Otros usos rurales
- Forestal
- Infraestructuras: carreteras
- Infraestructuras: ferrocarriles
- Infraestructuras aeroportuarias
- Infraestructuras: energía
- Infraestructuras: comunicaciones
- Infraestructuras hidráulico-sanitarias
- Infraestructuras: residuos
- Masas de agua
- Otras áreas sin riesgo

- ARPSI
- Límite municipal

GOBIERNO DE ESPAÑA
MINISTERIO DE AGRICULTURA, ALIMENTACIÓN Y MEDIO AMBIENTE

ELABORACIÓN DE LOS MAPAS DE PELIGROSIDAD Y RIESGO REQUERIDOS POR EL REAL DECRETO 903/2010 EN LA COSTA ESPAÑOLA.
DEMARCACIÓN HIDROGRÁFICA DE TENERIFE

CONSULTOR: Intecsa-Inarsa

ESCALA: 1:5 000 (0 25 50 100 150 200 m) Original en A-3

ARPSI: ES124_ARPSI_0026_m

EXPTE.: 28-5149

FECHA: FEBRERO 2014

PLANO: 3.2.2 — Hoja 1 de 1

TITULO: MAPA DE RIESGO ACTIVIDAD ECONÓMICA T = 500 años

ES124_ARPSI_0027_m

El Tablado

Tipo de actividad económica

- Urbano concrentrado
- Urbano disperso
- Asociado a urbano
- Infraestructura social
- Terciario
- Industrial concentrado
- Industrial disperso
- Agrícola-Secano
- Agrícola-Regadío
- Otros usos rurales
- Forestal
- Infraestructuras: carreteras
- Infraestructuras: ferrocarriles
- Infraestructuras aeroportuarias
- Infraestructuras: energía
- Infraestructuras: comunicaciones
- Infraestructuras hidráulico-sanitarias
- Infraestructuras: residuos
- Masas de agua
- Otras áreas sin riesgo

- ARPSI
- Límite municipal

GOBIERNO DE ESPAÑA — MINISTERIO DE AGRICULTURA, ALIMENTACIÓN Y MEDIO AMBIENTE	ELABORACIÓN DE LOS MAPAS DE PELIGROSIDAD Y RIESGO REQUERIDOS POR EL REAL DECRETO 903/2010 EN LA COSTA ESPAÑOLA. DEMARCACIÓN HIDROGRÁFICA DE TENERIFE	CONSULTOR: Intecsa-Inarsa	ESCALA: 1:5 000 (0 25 50 100 150 200 m) Original en A-3	ARPSI: ES124_ARPSI_0027_m EXPTE.: 28-5149	FECHA: FEBRERO 2014	PLANO: 3.2.2 Hoja 1 de 1	TITULO: MAPA DE RIESGO ACTIVIDAD ECONÓMICA T = 500 años

ES124_ARPSI_0028_m

Las Eras

Tipo de actividad económica

- Urbano concrentrado
- Urbano disperso
- Asociado a urbano
- Infraestructura social
- Terciario
- Industrial concentrado
- Industrial disperso
- Agrícola-Secano
- Agrícola-Regadío
- Otros usos rurales
- Forestal
- Infraestructuras: carreteras
- Infraestructuras: ferrocarriles
- Infraestructuras aeroportuarias
- Infraestructuras: energía
- Infraestructuras: comunicaciones
- Infraestructuras hidráulico-sanitarias
- Infraestructuras: residuos
- Masas de agua
- Otras áreas sin riesgo

- ARPSI
- Límite municipal

GOBIERNO DE ESPAÑA
MINISTERIO DE AGRICULTURA, ALIMENTACIÓN Y MEDIO AMBIENTE

ELABORACIÓN DE LOS MAPAS DE PELIGROSIDAD Y RIESGO REQUERIDOS POR EL REAL DECRETO 903/2010 EN LA COSTA ESPAÑOLA.
DEMARCACIÓN HIDROGRÁFICA DE TENERIFE

CONSULTOR: Intecsa-Inarsa

ESCALA: 1:5 000 (0 25 50 100 150 200 m) Original en A-3

ARPSI: ES124_ARPSI_0028_m

EXPTE.: 28-5149

FECHA: FEBRERO 2014

PLANO: 3.2.2 Hoja 1 de 1

TITULO: MAPA DE RIESGO ACTIVIDAD ECONÓMICA T = 500 años

ES124_ARPSI_0029_m

Los Abrigos

Tipo de actividad económica

- Urbano concrentrado
- Urbano disperso
- Asociado a urbano
- Infraestructura social
- Terciario
- Industrial concentrado
- Industrial disperso
- Agrícola-Secano
- Agrícola-Regadío
- Otros usos rurales
- Forestal
- Infraestructuras: carreteras
- Infraestructuras: ferrocarriles
- Infraestructuras aeroportuarias
- Infraestructuras: energía
- Infraestructuras: comunicaciones
- Infraestructuras hidráulico-sanitarias
- Infraestructuras: residuos
- Masas de agua
- Otras áreas sin riesgo

- ARPSI
- Límite municipal

GOBIERNO DE ESPAÑA

MINISTERIO DE AGRICULTURA, ALIMENTACIÓN Y MEDIO AMBIENTE

ELABORACIÓN DE LOS MAPAS DE PELIGROSIDAD Y RIESGO REQUERIDOS POR EL REAL DECRETO 903/2010 EN LA COSTA ESPAÑOLA. DEMARCACIÓN HIDROGRÁFICA DE TENERIFE

CONSULTOR: Intecsa-Inarsa

ESCALA: 1:5 000 (0 25 50 100 150 200 m) Original en A-3

ARPSI: ES124_ARPSI_0029_m

EXPTE.: 28-5149

FECHA: FEBRERO 2014

PLANO: 3.2.2 Hoja 1 de 1

TITULO: MAPA DE RIESGO ACTIVIDAD ECONÓMICA T = 500 años

ES124_ARPSI_0030_m

Punta de Barbero

Tipo de actividad económica

- Urbano concrentrado
- Urbano disperso
- Asociado a urbano
- Infraestructura social
- Terciario
- Industrial concentrado
- Industrial disperso
- Agrícola-Secano
- Agrícola-Regadío
- Otros usos rurales
- Forestal
- Infraestructuras: carreteras
- Infraestructuras: ferrocarriles
- Infraestructuras aeroportuarias
- Infraestructuras: energía
- Infraestructuras: comunicaciones
- Infraestructuras hidráulico-sanitarias
- Infraestructuras: residuos
- Masas de agua
- Otras áreas sin riesgo

- ARPSI
- Límite municipal

GOBIERNO DE ESPAÑA

MINISTERIO DE AGRICULTURA, ALIMENTACIÓN Y MEDIO AMBIENTE

ELABORACIÓN DE LOS MAPAS DE PELIGROSIDAD Y RIESGO REQUERIDOS POR EL REAL DECRETO 903/2010 EN LA COSTA ESPAÑOLA.
DEMARCACIÓN HIDROGRÁFICA DE TENERIFE

CONSULTOR: Intecsa-Inarsa

ESCALA: 1:5 000 (0 25 50 100 150 200 m) Original en A-3

ARPSI: ES124_ARPSI_0030_m

EXPTE.: 28-5149

FECHA: FEBRERO 2014

PLANO: 3.2.2 Hoja 1 de 1

TITULO: MAPA DE RIESGO ACTIVIDAD ECONÓMICA T = 500 años

ES124_ARPSI_0031_m

Punta del Risco de Daute

Tipo de actividad económica

- Urbano concrentrado
- Urbano disperso
- Asociado a urbano
- Infraestructura social
- Terciario
- Industrial concentrado
- Industrial disperso
- Agrícola-Secano
- Agrícola-Regadío
- Otros usos rurales
- Forestal
- Infraestructuras: carreteras
- Infraestructuras: ferrocarriles
- Infraestructuras aeroportuarias
- Infraestructuras: energía
- Infraestructuras: comunicaciones
- Infraestructuras hidráulico-sanitarias
- Infraestructuras: residuos
- Masas de agua
- Otras áreas sin riesgo

ARPSI

Límite municipal

GOBIERNO DE ESPAÑA

MINISTERIO DE AGRICULTURA, ALIMENTACIÓN Y MEDIO AMBIENTE

ELABORACIÓN DE LOS MAPAS DE PELIGROSIDAD Y RIESGO REQUERIDOS POR EL REAL DECRETO 903/2010 EN LA COSTA ESPAÑOLA. DEMARCACIÓN HIDROGRÁFICA DE TENERIFE

CONSULTOR: Intecsa-Inarsa

ESCALA: 1:5 000 (0 25 50 100 150 200 m) Original en A-3

ARPSI: ES124_ARPSI_0031_m

EXPTE.: 28-5149

FECHA: FEBRERO 2014

PLANO: 3.2.2 Hoja 1 de 1

TITULO: MAPA DE RIESGO ACTIVIDAD ECONÓMICA T = 500 años

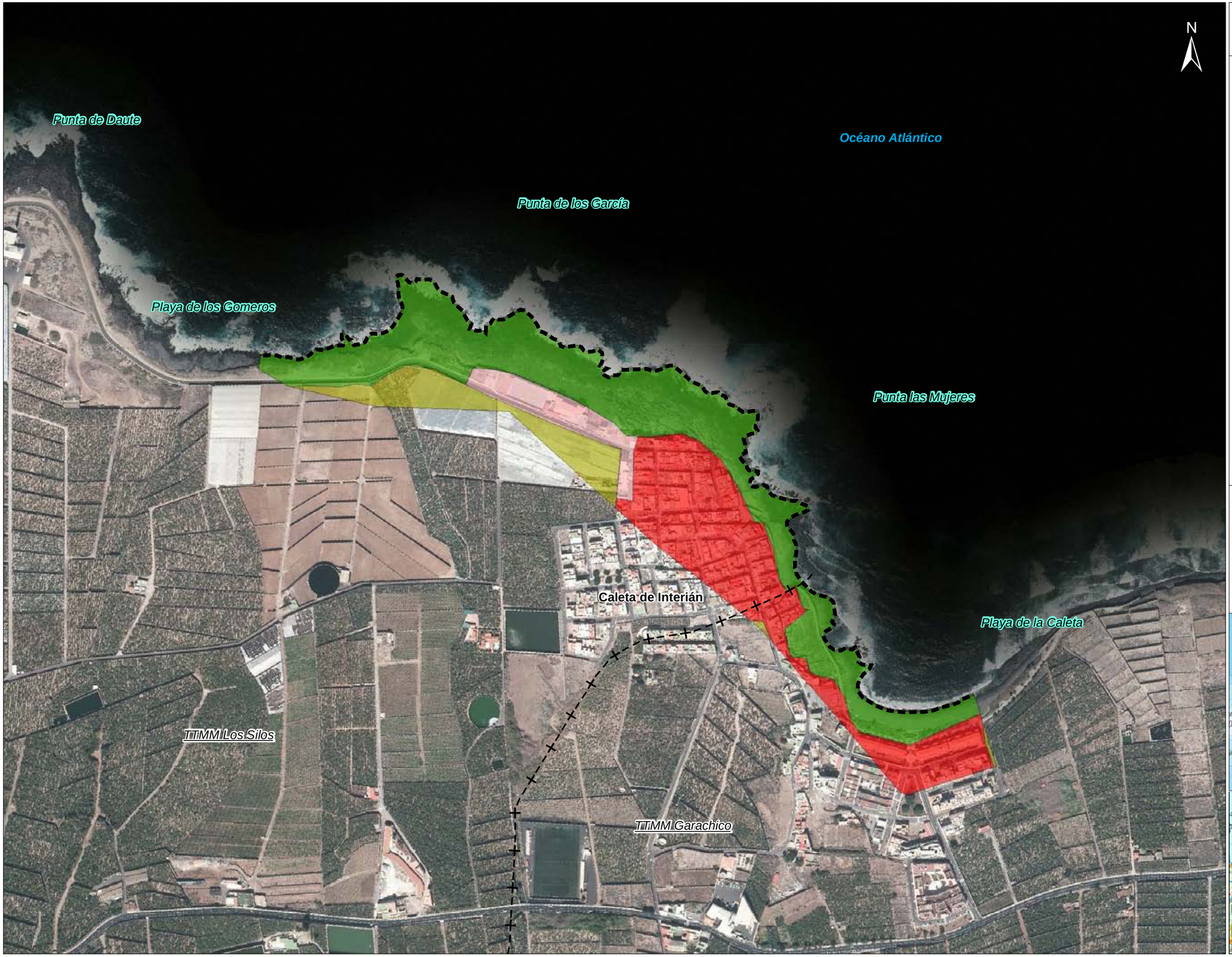

ES124_ARPSI_0032_m

La Caleta

Tipo de actividad económica

- Urbano concrentrado
- Urbano disperso
- Asociado a urbano
- Infraestructura social
- Terciario
- Industrial concentrado
- Industrial disperso
- Agrícola-Secano
- Agrícola-Regadío
- Otros usos rurales
- Forestal
- Infraestructuras: carreteras
- Infraestructuras: ferrocarriles
- Infraestructuras aeroportuarias
- Infraestructuras: energía
- Infraestructuras: comunicaciones
- Infraestructuras hidráulico-sanitarias
- Infraestructuras: residuos
- Masas de agua
- Otras áreas sin riesgo

- ARPSI
- Límite municipal

GOBIERNO DE ESPAÑA
MINISTERIO DE AGRICULTURA, ALIMENTACIÓN Y MEDIO AMBIENTE

ELABORACIÓN DE LOS MAPAS DE PELIGROSIDAD Y RIESGO REQUERIDOS POR EL REAL DECRETO 903/2010 EN LA COSTA ESPAÑOLA.
DEMARCACIÓN HIDROGRÁFICA DE TENERIFE

CONSULTOR: Intecsa-Inarsa

ESCALA: 1:5 000 (0 25 50 100 150 200 m) — Original en A-3

ARPSI: ES124_ARPSI_0032_m

EXPTE.: 28-5149

FECHA: FEBRERO 2014

PLANO: 3.2.2 — Hoja 1 de 1

TITULO: MAPA DE RIESGO ACTIVIDAD ECONÓMICA T = 500 años

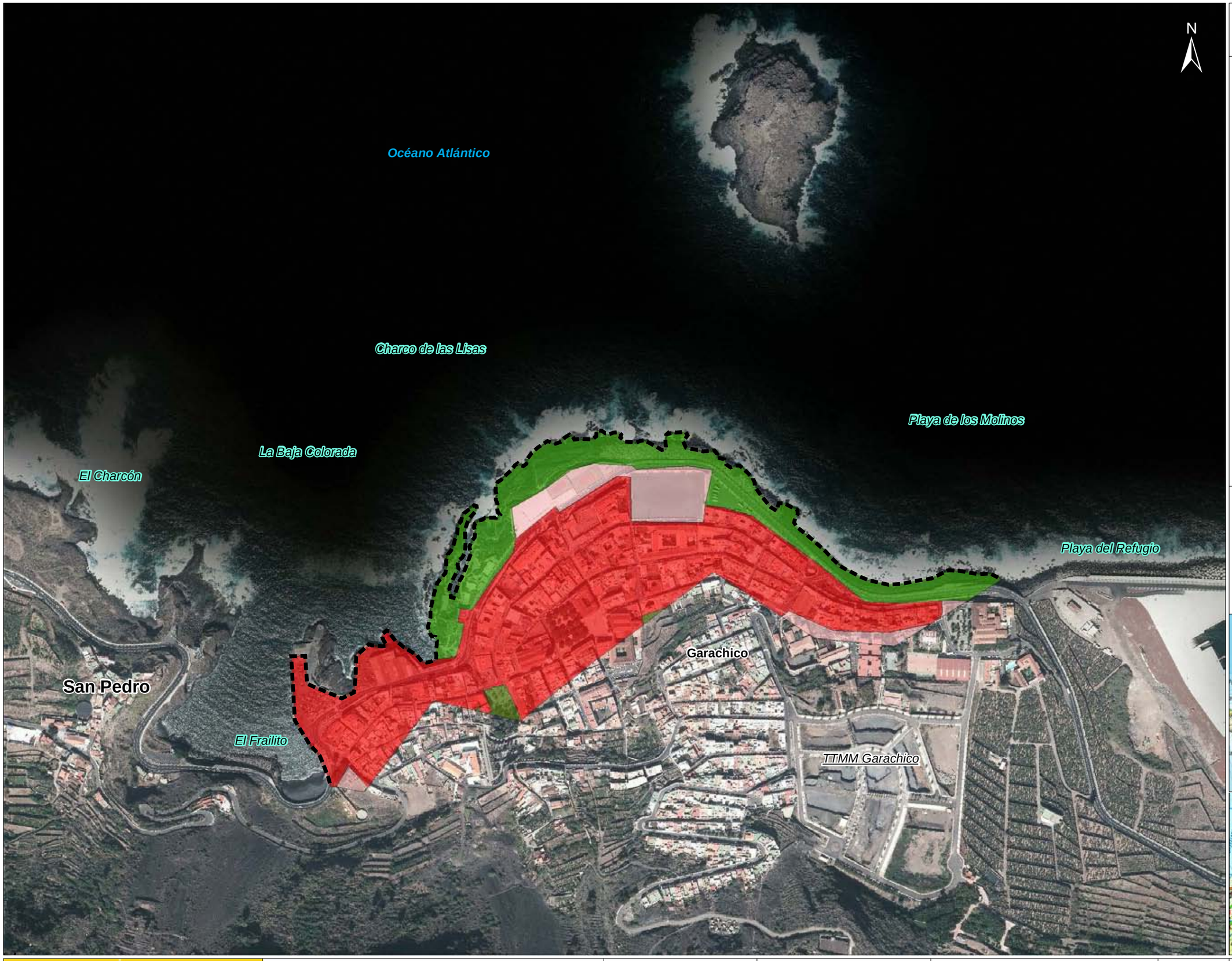

ES124_ARPSI_0033_m

Garachico

Tipo de actividad económica

- Urbano concrentrado
- Urbano disperso
- Asociado a urbano
- Infraestructura social
- Terciario
- Industrial concentrado
- Industrial disperso
- Agrícola-Secano
- Agrícola-Regadío
- Otros usos rurales
- Forestal
- Infraestructuras: carreteras
- Infraestructuras: ferrocarriles
- Infraestructuras aeroportuarias
- Infraestructuras: energía
- Infraestructuras: comunicaciones
- Infraestructuras hidráulico-sanitarias
- Infraestructuras: residuos
- Masas de agua
- Otras áreas sin riesgo

- ARPSI
- Límite municipal

GOBIERNO DE ESPAÑA

MINISTERIO DE AGRICULTURA, ALIMENTACIÓN Y MEDIO AMBIENTE

ELABORACIÓN DE LOS MAPAS DE PELIGROSIDAD Y RIESGO REQUERIDOS POR EL REAL DECRETO 903/2010 EN LA COSTA ESPAÑOLA.
DEMARCACIÓN HIDROGRÁFICA DE TENERIFE

CONSULTOR: Intecsa-Inarsa

ESCALA: 1:5 000 (0 25 50 100 150 200 m) — Original en A-3

ARPSI: ES124_ARPSI_0033_m

EXPTE.: 28-5149

FECHA: FEBRERO 2014

PLANO: 3.2.2 — Hoja 1 de 1

TITULO: MAPA DE RIESGO ACTIVIDAD ECONÓMICA T = 500 años

ES124_ARPSI_0034

Punta del Hidalgo

Tipo de actividad económica

- Urbano concrentrado
- Urbano disperso
- Asociado a urbano
- Infraestructura social
- Terciario
- Industrial concentrado
- Industrial disperso
- Agrícola-Secano
- Agrícola-Regadío
- Otros usos rurales
- Forestal
- Infraestructuras: carreteras
- Infraestructuras: ferrocarriles
- Infraestructuras aeroportuarias
- Infraestructuras: energía
- Infraestructuras: comunicaciones
- Infraestructuras hidráulico-sanitarias
- Infraestructuras: residuos
- Masas de agua
- Otras áreas sin riesgo

- ARPSI
- Límite municipal

GOBIERNO DE ESPAÑA

MINISTERIO DE AGRICULTURA, ALIMENTACIÓN Y MEDIO AMBIENTE

ELABORACIÓN DE LOS MAPAS DE PELIGROSIDAD Y RIESGO REQUERIDOS POR EL REAL DECRETO 903/2010 EN LA COSTA ESPAÑOLA. DEMARCACIÓN HIDROGRÁFICA DE TENERIFE

CONSULTOR: Intecsa-Inarsa

ESCALA: 1:5 000 (0 25 50 100 150 200 m) Original en A-3

ARPSI: ES124_ARPSI_0034

EXPTE.: 28-5149

FECHA: FEBRERO 2014

PLANO: 3.2.2 Hoja 1 de 1

TITULO: MAPA DE RIESGO ACTIVIDAD ECONÓMICA T = 500 años

ES124_ARPSI_0035_m

La Ovejera

Tipo de actividad económica

- Urbano concrentrado
- Urbano disperso
- Asociado a urbano
- Infraestructura social
- Terciario
- Industrial concentrado
- Industrial disperso
- Agrícola-Secano
- Agrícola-Regadío
- Otros usos rurales
- Forestal
- Infraestructuras: carreteras
- Infraestructuras: ferrocarriles
- Infraestructuras aeroportuarias
- Infraestructuras: energía
- Infraestructuras: comunicaciones
- Infraestructuras hidráulico-sanitarias
- Infraestructuras: residuos
- Masas de agua
- Otras áreas sin riesgo

- ARPSI
- Límite municipal

GOBIERNO DE ESPAÑA
MINISTERIO DE AGRICULTURA, ALIMENTACIÓN Y MEDIO AMBIENTE

ELABORACIÓN DE LOS MAPAS DE PELIGROSIDAD Y RIESGO REQUERIDOS POR EL REAL DECRETO 903/2010 EN LA COSTA ESPAÑOLA.
DEMARCACIÓN HIDROGRÁFICA DE TENERIFE

CONSULTOR: Intecsa-Inarsa

ESCALA: 1:5 000 (0 25 50 100 150 200 m) Original en A-3

ARPSI: ES124_ARPSI_0035_m

EXPTE.: 28-5149

FECHA: FEBRERO 2014

PLANO: 3.2.2 — Hoja 1 de 1

TITULO: MAPA DE RIESGO ACTIVIDAD ECONÓMICA T = 500 años

ES124_ARPSI_0036_m

Los Pocitos

Tipo de actividad económica

- Urbano concrentrado
- Urbano disperso
- Asociado a urbano
- Infraestructura social
- Terciario
- Industrial concentrado
- Industrial disperso
- Agrícola-Secano
- Agrícola-Regadío
- Otros usos rurales
- Forestal
- Infraestructuras: carreteras
- Infraestructuras: ferrocarriles
- Infraestructuras aeroportuarias
- Infraestructuras: energía
- Infraestructuras: comunicaciones
- Infraestructuras hidráulico-sanitarias
- Infraestructuras: residuos
- Masas de agua
- Otras áreas sin riesgo

- ARPSI
- Límite municipal

GOBIERNO DE ESPAÑA
MINISTERIO DE AGRICULTURA, ALIMENTACIÓN Y MEDIO AMBIENTE

ELABORACIÓN DE LOS MAPAS DE PELIGROSIDAD Y RIESGO REQUERIDOS POR EL REAL DECRETO 903/2010 EN LA COSTA ESPAÑOLA.
DEMARCACIÓN HIDROGRÁFICA DE TENERIFE

CONSULTOR: Intecsa-Inarsa

ESCALA: 1:5 000 (0 25 50 100 150 200 m) Original en A-3

ARPSI: ES124_ARPSI_0036_m

EXPTE.: 28-5149

FECHA: FEBRERO 2014

PLANO: 3.2.2 — Hoja 1 de 1

TITULO: MAPA DE RIESGO ACTIVIDAD ECONÓMICA T = 500 años

ES124_ARPSI_0037_m

Santa Lucía

Tipo de actividad económica

- Urbano concrentrado
- Urbano disperso
- Asociado a urbano
- Infraestructura social
- Terciario
- Industrial concentrado
- Industrial disperso
- Agrícola-Secano
- Agrícola-Regadío
- Otros usos rurales
- Forestal
- Infraestructuras: carreteras
- Infraestructuras: ferrocarriles
- Infraestructuras aeroportuarias
- Infraestructuras: energía
- Infraestructuras: comunicaciones
- Infraestructuras hidráulico-sanitarias
- Infraestructuras: residuos
- Masas de agua
- Otras áreas sin riesgo

- ARPSI
- Límite municipal

GOBIERNO DE ESPAÑA
MINISTERIO DE AGRICULTURA, ALIMENTACIÓN Y MEDIO AMBIENTE

ELABORACIÓN DE LOS MAPAS DE PELIGROSIDAD Y RIESGO REQUERIDOS POR EL REAL DECRETO 903/2010 EN LA COSTA ESPAÑOLA.
DEMARCACIÓN HIDROGRÁFICA DE TENERIFE

CONSULTOR: Intecsa-Inarsa

ESCALA: 1:5 000 (0 25 50 100 150 200 m) Original en A-3

ARPSI: ES124_ARPSI_0037_m

EXPTE.: 28-5149

FECHA: FEBRERO 2014

PLANO: 3.2.2 — Hoja 1 de 1

TITULO: MAPA DE RIESGO ACTIVIDAD ECONÓMICA T = 500 años