ES124_ARPSI_0001

Lomito del Llano-Casas de Abajo
(Sta Cruz de Tfe)

Zona Inundable T = 100 años

Calado (m)

Máx : 1,79

Mín : 0

ARPSI

Límite municipal

Deslinde

DPMT aprobado

DPMT en tramitación

Servidumbre de protección

Ribera del mar

GOBIERNO DE ESPAÑA MINISTERIO DE AGRICULTURA, ALIMENTACIÓN Y MEDIO AMBIENTE	ELABORACIÓN DE LOS MAPAS DE PELIGROSIDAD Y RIESGO REQUERIDOS POR EL REAL DECRETO 903/2010 EN LA COSTA ESPAÑOLA. DEMARCACIÓN HIDROGRÁFICA DE TENERIFE	CONSULTOR Intecsa-Inarsa	ESCALA 1:5 000 0 25 50 100 150 200 m Original en A-3	ARPSI ES124_ARPSI_0001 EXPTE. 28-5149 / FECHA FEBRERO 2014	PLANO 2.1 Hoja 1 de 1	TITULO MAPA DE PELIGROSIDAD T = 100 años

ES124_ARPSI_0002

San Andrés-Bco. de las Huertas
(Sta Cruz de Tfe)

Zona Inundable T = 100 años

Calado (m)

Máx : 1,79

Mín : 0

ARPSI

Límite municipal

Deslinde

DPMT aprobado

DPMT en tramitación

Servidumbre de protección

Ribera del mar

GOBIERNO DE ESPAÑA

MINISTERIO DE AGRICULTURA, ALIMENTACIÓN Y MEDIO AMBIENTE

ELABORACIÓN DE LOS MAPAS DE PELIGROSIDAD Y RIESGO REQUERIDOS POR EL REAL DECRETO 903/2010 EN LA COSTA ESPAÑOLA.
DEMARCACIÓN HIDROGRÁFICA DE TENERIFE

CONSULTOR: Intecsa-Inarsa

ESCALA: 1:5 000 (0 25 50 100 150 200 m) Original en A-3

ARPSI: ES124_ARPSI_0002

EXPTE.: 28-5149

FECHA: FEBRERO 2014

PLANO: 2.1 — Hoja 1 de 1

TITULO: MAPA DE PELIGROSIDAD T = 100 años

ES124_ARPSI_0003

El Chorrillo (El Rosario)

Zona Inundable T = 100 años

Calado (m)

Máx : 1,79

Mín : 0

ARPSI

Límite municipal

Deslinde

DPMT aprobado

DPMT en tramitación

Servidumbre de protección

Ribera del mar

GOBIERNO DE ESPAÑA

MINISTERIO DE AGRICULTURA, ALIMENTACIÓN Y MEDIO AMBIENTE

ELABORACIÓN DE LOS MAPAS DE PELIGROSIDAD Y RIESGO REQUERIDOS POR EL REAL DECRETO 903/2010 EN LA COSTA ESPAÑOLA. DEMARCACIÓN HIDROGRÁFICA DE TENERIFE

CONSULTOR: Intecsa-Inarsa

ESCALA: 1:5 000 (0 25 50 100 150 200 m) Original en A-3

ARPSI: ES124_ARPSI_0003

EXPTE.: 28-5149

FECHA: FEBRERO 2014

PLANO: 2.1 Hoja 1 de 1

TITULO: MAPA DE PELIGROSIDAD T = 100 años

ES124_ARPSI_0004

Las Caletillas (Candelaria)

Zona Inundable T = 100 años

Calado (m)

Máx : 1,79

Mín : 0

ARPSI

Límite municipal

Deslinde

DPMT aprobado

DPMT en tramitación

Servidumbre de protección

Ribera del mar

GOBIERNO DE ESPAÑA

MINISTERIO DE AGRICULTURA, ALIMENTACIÓN Y MEDIO AMBIENTE

ELABORACIÓN DE LOS MAPAS DE PELIGROSIDAD Y RIESGO REQUERIDOS POR EL REAL DECRETO 903/2010 EN LA COSTA ESPAÑOLA. DEMARCACIÓN HIDROGRÁFICA DE TENERIFE

CONSULTOR: Intecsa-Inarsa

ESCALA: 1:5 000 (0 25 50 100 150 200 m) Original en A-3

ARPSI: ES124_ARPSI_0004

EXPTE.: 28-5149

FECHA: FEBRERO 2014

PLANO: 2.1 Hoja 1 de 1

TITULO: MAPA DE PELIGROSIDAD T = 100 años

ES124_ARPSI_0005

Candelaria

Zona Inundable T = 100 años

Calado (m)

Máx : 1,79

Mín : 0

ARPSI

Límite municipal

Deslinde

DPMT aprobado

DPMT en tramitación

Servidumbre de protección

Ribera del mar

GOBIERNO DE ESPAÑA

MINISTERIO DE AGRICULTURA, ALIMENTACIÓN Y MEDIO AMBIENTE

ELABORACIÓN DE LOS MAPAS DE PELIGROSIDAD Y RIESGO REQUERIDOS POR EL REAL DECRETO 903/2010 EN LA COSTA ESPAÑOLA.
DEMARCACIÓN HIDROGRÁFICA DE TENERIFE

CONSULTOR: Intecsa-Inarsa

ESCALA: 1:5 000 (0 25 50 100 150 200 m) Original en A-3

ARPSI: ES124_ARPSI_0005

EXPTE.: 28-5149

FECHA: FEBRERO 2014

PLANO: 2.1 Hoja 1 de 2

TITULO: MAPA DE PELIGROSIDAD T = 100 años

ES124_ARPSI_0005

Candelaria

Zona Inundable T = 100 años

Calado (m)

Máx : 1,79

Mín : 0

ARPSI

Límite municipal

Deslinde

DPMT aprobado

DPMT en tramitación

Servidumbre de protección

Ribera del mar

GOBIERNO DE ESPAÑA

MINISTERIO DE AGRICULTURA, ALIMENTACIÓN Y MEDIO AMBIENTE

ELABORACIÓN DE LOS MAPAS DE PELIGROSIDAD Y RIESGO REQUERIDOS POR EL REAL DECRETO 903/2010 EN LA COSTA ESPAÑOLA. DEMARCACIÓN HIDROGRÁFICA DE TENERIFE

CONSULTOR: Intecsa-Inarsa

ESCALA: 1:5 000 (0 25 50 100 150 200 m) Original en A-3

ARPSI: ES124_ARPSI_0005

EXPTE.: 28-5149

FECHA: FEBRERO 2014

PLANO: 2.1 Hoja 2 de 2

TITULO: MAPA DE PELIGROSIDAD T = 100 años

ES124_ARPSI_0006

Los toscales de la viuda (Candelaria)

Zona Inundable T = 100 años

Calado (m)

Máx : 1,79

Mín : 0

ARPSI

Límite municipal

Deslinde

DPMT aprobado

DPMT en tramitación

Servidumbre de protección

Ribera del mar

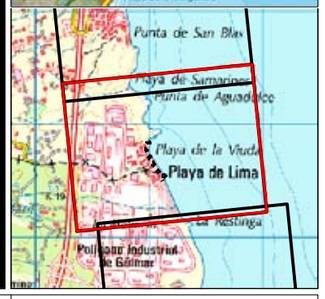

GOBIERNO DE ESPAÑA

MINISTERIO DE AGRICULTURA, ALIMENTACIÓN Y MEDIO AMBIENTE

ELABORACIÓN DE LOS MAPAS DE PELIGROSIDAD Y RIESGO REQUERIDOS POR EL REAL DECRETO 903/2010 EN LA COSTA ESPAÑOLA. DEMARCACIÓN HIDROGRÁFICA DE TENERIFE

CONSULTOR: Intecsa-Inarsa

ESCALA: 1:5 000 (0 25 50 100 150 200 m) Original en A-3

ARPSI: ES124_ARPSI_0006

EXPTE.: 28-5149

FECHA: FEBRERO 2014

PLANO: 2.1 — Hoja 1 de 1

TITULO: MAPA DE PELIGROSIDAD T = 100 años

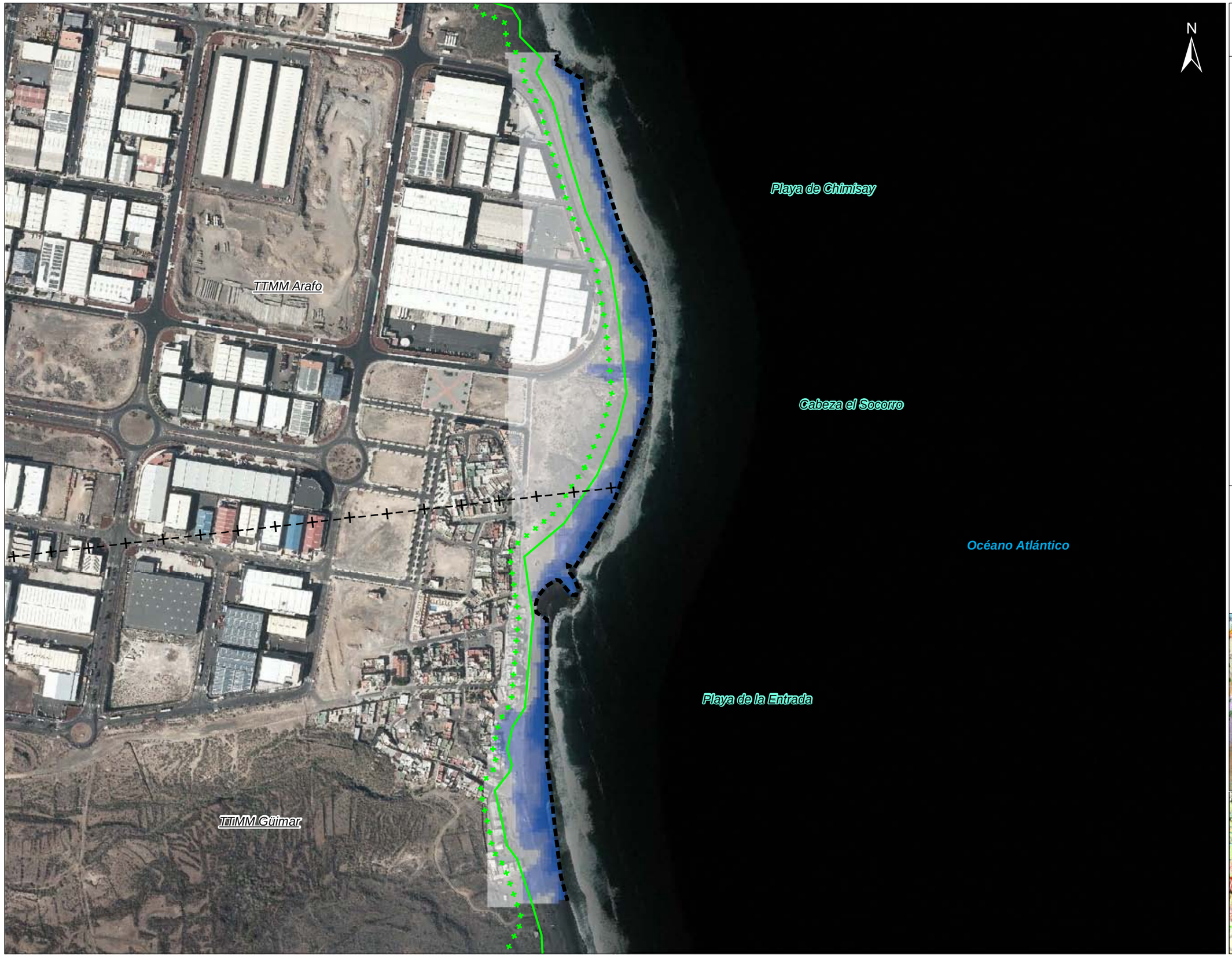

ES124_ARPSI_0007

El Socorro (Arafo)

Zona Inundable T = 100 años

Calado (m)

Máx : 1,79

Mín : 0

ARPSI

Límite municipal

Deslinde

DPMT aprobado

DPMT en tramitación

Servidumbre de protección

Ribera del mar

GOBIERNO DE ESPAÑA MINISTERIO DE AGRICULTURA, ALIMENTACIÓN Y MEDIO AMBIENTE	ELABORACIÓN DE LOS MAPAS DE PELIGROSIDAD Y RIESGO REQUERIDOS POR EL REAL DECRETO 903/2010 EN LA COSTA ESPAÑOLA. DEMARCACIÓN HIDROGRÁFICA DE TENERIFE	CONSULTOR Intecsa-Inarsa	ESCALA 1:5 000 0 25 50 100 150 200 m Original en A-3	ARPSI ES124_ARPSI_0007 EXPTE. 28-5149 FECHA FEBRERO 2014	PLANO 2.1 Hoja 1 de 1	TITULO MAPA DE PELIGROSIDAD T = 100 años

ES124_ARPSI_0008

Puertito de Güimar

Zona Inundable T = 100 años

Calado (m)

Máx : 1,79

Mín : 0

ARPSI

Límite municipal

Deslinde

DPMT aprobado

DPMT en tramitación

Servidumbre de protección

Ribera del mar

GOBIERNO DE ESPAÑA

MINISTERIO DE AGRICULTURA, ALIMENTACIÓN Y MEDIO AMBIENTE

ELABORACIÓN DE LOS MAPAS DE PELIGROSIDAD Y RIESGO REQUERIDOS POR EL REAL DECRETO 903/2010 EN LA COSTA ESPAÑOLA.
DEMARCACIÓN HIDROGRÁFICA DE TENERIFE

CONSULTOR: Intecsa-Inarsa

ESCALA: 1:5 000 (0 25 50 100 150 200 m) Original en A-3

ARPSI: ES124_ARPSI_0008

EXPTE.: 28-5149

FECHA: FEBRERO 2014

PLANO: 2.1 — Hoja 1 de 1

TITULO: MAPA DE PELIGROSIDAD
T = 100 años

ES124_ARPSI_0009

Poris de Abona (Arico)

Zona Inundable T = 100 años

Calado (m)

Máx : 1,79

Mín : 0

ARPSI

Límite municipal

Deslinde

DPMT aprobado

DPMT en tramitación

Servidumbre de protección

Ribera del mar

GOBIERNO DE ESPAÑA

MINISTERIO DE AGRICULTURA, ALIMENTACIÓN Y MEDIO AMBIENTE

ELABORACIÓN DE LOS MAPAS DE PELIGROSIDAD Y RIESGO REQUERIDOS POR EL REAL DECRETO 903/2010 EN LA COSTA ESPAÑOLA. DEMARCACIÓN HIDROGRÁFICA DE TENERIFE

CONSULTOR: Intecsa-Inarsa

ESCALA: 1:5 000 (0 25 50 100 150 200 m) Original en A-3

ARPSI: ES124_ARPSI_0009

EXPTE.: 28-5149

FECHA: FEBRERO 2014

PLANO: 2.1

Hoja 1 de 1

TITULO: MAPA DE PELIGROSIDAD T = 100 años

ES124_ARPSI_0011

Urb. Callao del Río
Cueva Honda (Arico)

Zona Inundable T = 100 años

Calado (m)

Máx : 1,79

Mín : 0

ARPSI

Límite municipal

Deslinde

DPMT aprobado

DPMT en tramitación

Servidumbre de protección

Ribera del mar

GOBIERNO DE ESPAÑA
MINISTERIO DE AGRICULTURA, ALIMENTACIÓN Y MEDIO AMBIENTE

ELABORACIÓN DE LOS MAPAS DE PELIGROSIDAD Y RIESGO REQUERIDOS POR EL REAL DECRETO 903/2010 EN LA COSTA ESPAÑOLA.
DEMARCACIÓN HIDROGRÁFICA DE TENERIFE

CONSULTOR: Intecsa-Inarsa

ESCALA: 1:5 000 (0 25 50 100 150 200 m) Original en A-3

ARPSI: ES124_ARPSI_0011

EXPTE.: 28-5149

FECHA: FEBRERO 2014

PLANO: 2.1 — Hoja 1 de 1

TITULO: MAPA DE PELIGROSIDAD
T = 100 años

ES124_ARPSI_0012

El Médano (Granadilla de Abona)

Zona Inundable T = 100 años

Calado (m)

Máx : 1,79

Mín : 0

ARPSI

Límite municipal

Deslinde

DPMT aprobado

DPMT en tramitación

Servidumbre de protección

Ribera del mar

GOBIERNO DE ESPAÑA

MINISTERIO DE AGRICULTURA, ALIMENTACIÓN Y MEDIO AMBIENTE

ELABORACIÓN DE LOS MAPAS DE PELIGROSIDAD Y RIESGO REQUERIDOS POR EL REAL DECRETO 903/2010 EN LA COSTA ESPAÑOLA. DEMARCACIÓN HIDROGRÁFICA DE TENERIFE

CONSULTOR: Intecsa-Inarsa

ESCALA: 1:5 000 (0 25 50 100 150 200 m) Original en A-3

ARPSI: ES124_ARPSI_0012

EXPTE.: 28-5149

FECHA: FEBRERO 2014

PLANO: 2.1 Hoja 1 de 1

TITULO: MAPA DE PELIGROSIDAD T = 100 años

ES124_ARPSI_0013

La Mareta (Granadilla de Abona)

Zona Inundable T = 100 años

Calado (m)

Máx : 1,79

Mín : 0

- ARPSI
- Límite municipal

Deslinde

- DPMT aprobado
- DPMT en tramitación
- Servidumbre de protección
- Ribera del mar

GOBIERNO DE ESPAÑA MINISTERIO DE AGRICULTURA, ALIMENTACIÓN Y MEDIO AMBIENTE	ELABORACIÓN DE LOS MAPAS DE PELIGROSIDAD Y RIESGO REQUERIDOS POR EL REAL DECRETO 903/2010 EN LA COSTA ESPAÑOLA. DEMARCACIÓN HIDROGRÁFICA DE TENERIFE	CONSULTOR Intecsa-Inarsa	ESCALA 1:5 000 0 25 50 100 150 200 m Original en A-3	ARPSI ES124_ARPSI_0013 EXPTE. 28-5149 / FECHA FEBRERO 2014	PLANO 2.1 Hoja 1 de 1	TITULO MAPA DE PELIGROSIDAD T = 100 años

ES124_ARPSI_0014

Las Galletas (Arona)

Zona Inundable T = 100 años

Calado (m)

Máx : 1,79

Mín : 0

ARPSI

Límite municipal

Deslinde

DPMT aprobado

DPMT en tramitación

Servidumbre de protección

Ribera del mar

GOBIERNO DE ESPAÑA

MINISTERIO DE AGRICULTURA, ALIMENTACIÓN Y MEDIO AMBIENTE

ELABORACIÓN DE LOS MAPAS DE PELIGROSIDAD Y RIESGO REQUERIDOS POR EL REAL DECRETO 903/2010 EN LA COSTA ESPAÑOLA. DEMARCACIÓN HIDROGRÁFICA DE TENERIFE

CONSULTOR: Intecsa-Inarsa

ESCALA: 1:5 000 (0 25 50 100 150 200 m) Original en A-3

ARPSI: ES124_ARPSI_0014

EXPTE.: 28-5149

FECHA: FEBRERO 2014

PLANO: 2.1 — Hoja 1 de 2

TITULO: MAPA DE PELIGROSIDAD T = 100 años

ES124_ARPSI_0014

Las Galletas (Arona)

Zona Inundable T = 100 años

Calado (m)

Máx : 1,79

Mín : 0

ARPSI

Límite municipal

Deslinde

DPMT aprobado

DPMT en tramitación

Servidumbre de protección

Ribera del mar

GOBIERNO DE ESPAÑA MINISTERIO DE AGRICULTURA, ALIMENTACIÓN Y MEDIO AMBIENTE	ELABORACIÓN DE LOS MAPAS DE PELIGROSIDAD Y RIESGO REQUERIDOS POR EL REAL DECRETO 903/2010 EN LA COSTA ESPAÑOLA. DEMARCACIÓN HIDROGRÁFICA DE TENERIFE	CONSULTOR Intecsa-Inarsa	ESCALA 1:5 000 0 25 50 100 150 200 m Original en A-3	ARPSI ES124_ARPSI_0014 EXPTE. 28-5149 FECHA FEBRERO 2014	PLANO 2.1 Hoja 2 de 2	TITULO MAPA DE PELIGROSIDAD T = 100 años

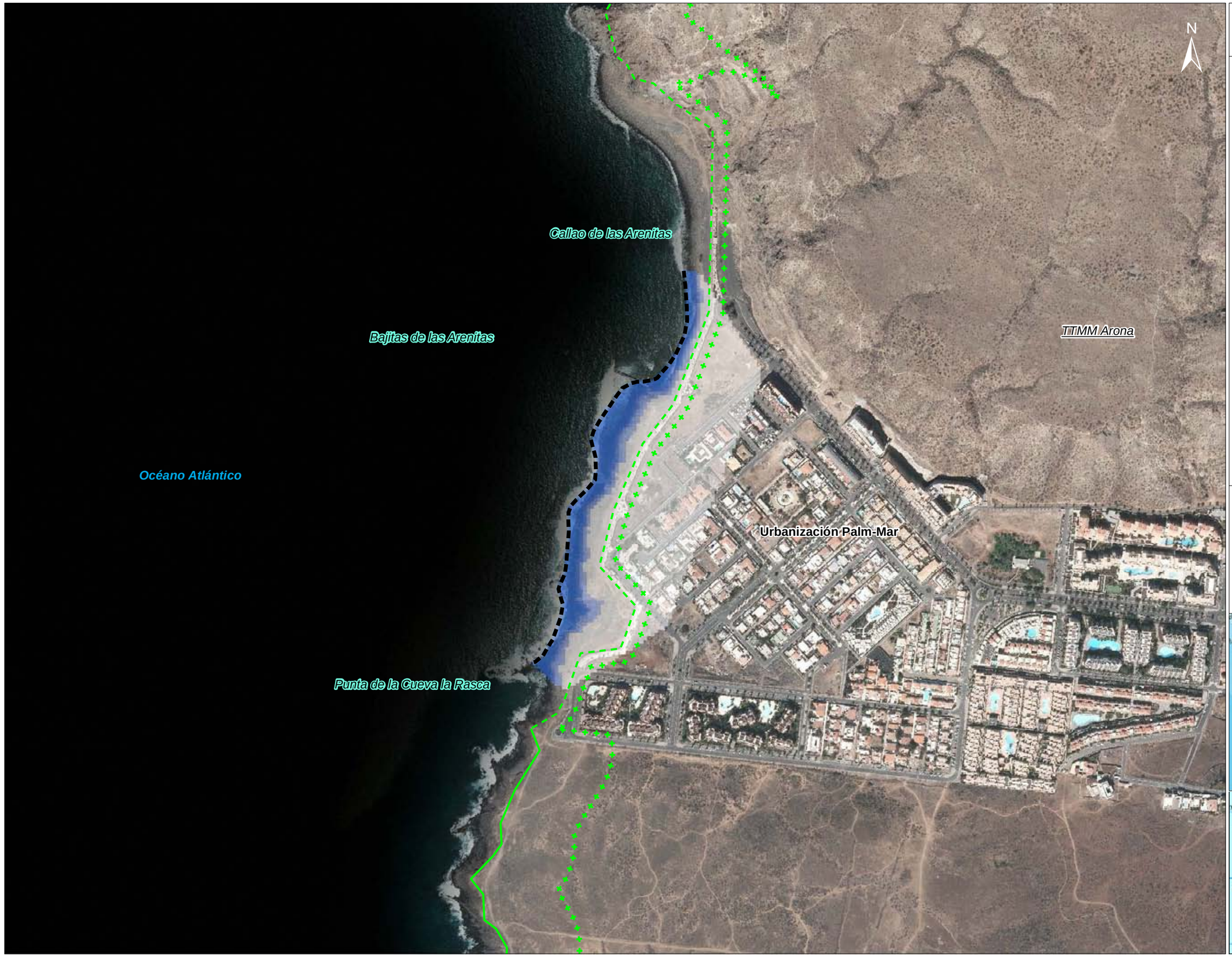

ES124_ARPSI_0015

Palm-Mar (Arona)

Zona Inundable T = 100 años

Calado (m)

Máx : 1,79

Mín : 0

ARPSI

Límite municipal

Deslinde

DPMT aprobado

DPMT en tramitación

Servidumbre de protección

Ribera del mar

GOBIERNO DE ESPAÑA

MINISTERIO DE AGRICULTURA, ALIMENTACIÓN Y MEDIO AMBIENTE

ELABORACIÓN DE LOS MAPAS DE PELIGROSIDAD Y RIESGO REQUERIDOS POR EL REAL DECRETO 903/2010 EN LA COSTA ESPAÑOLA. DEMARCACIÓN HIDROGRÁFICA DE TENERIFE

CONSULTOR: Intecsa-Inarsa

ESCALA: 1:5 000 (0 25 50 100 150 200 m) Original en A-3

ARPSI: ES124_ARPSI_0015

EXPTE.: 28-5149

FECHA: FEBRERO 2014

PLANO: 2.1 Hoja 1 de 1

TITULO: MAPA DE PELIGROSIDAD T = 100 años

ES124_ARPSI_0016

Los Cristianos (Arona)

Zona Inundable T = 100 años

Calado (m)

Máx : 1,79

Mín : 0

ARPSI

Límite municipal

Deslinde

DPMT aprobado

DPMT en tramitación

Servidumbre de protección

Ribera del mar

GOBIERNO DE ESPAÑA

MINISTERIO DE AGRICULTURA, ALIMENTACIÓN Y MEDIO AMBIENTE

ELABORACIÓN DE LOS MAPAS DE PELIGROSIDAD Y RIESGO REQUERIDOS POR EL REAL DECRETO 903/2010 EN LA COSTA ESPAÑOLA.
DEMARCACIÓN HIDROGRÁFICA DE TENERIFE

CONSULTOR: Intecsa-Inarsa

ESCALA: 1:5 000 (0 25 50 100 150 200 m) Original en A-3

ARPSI: ES124_ARPSI_0016

EXPTE.: 28-5149

FECHA: FEBRERO 2014

PLANO: 2.1 Hoja 1 de 2

TITULO: MAPA DE PELIGROSIDAD T = 100 años

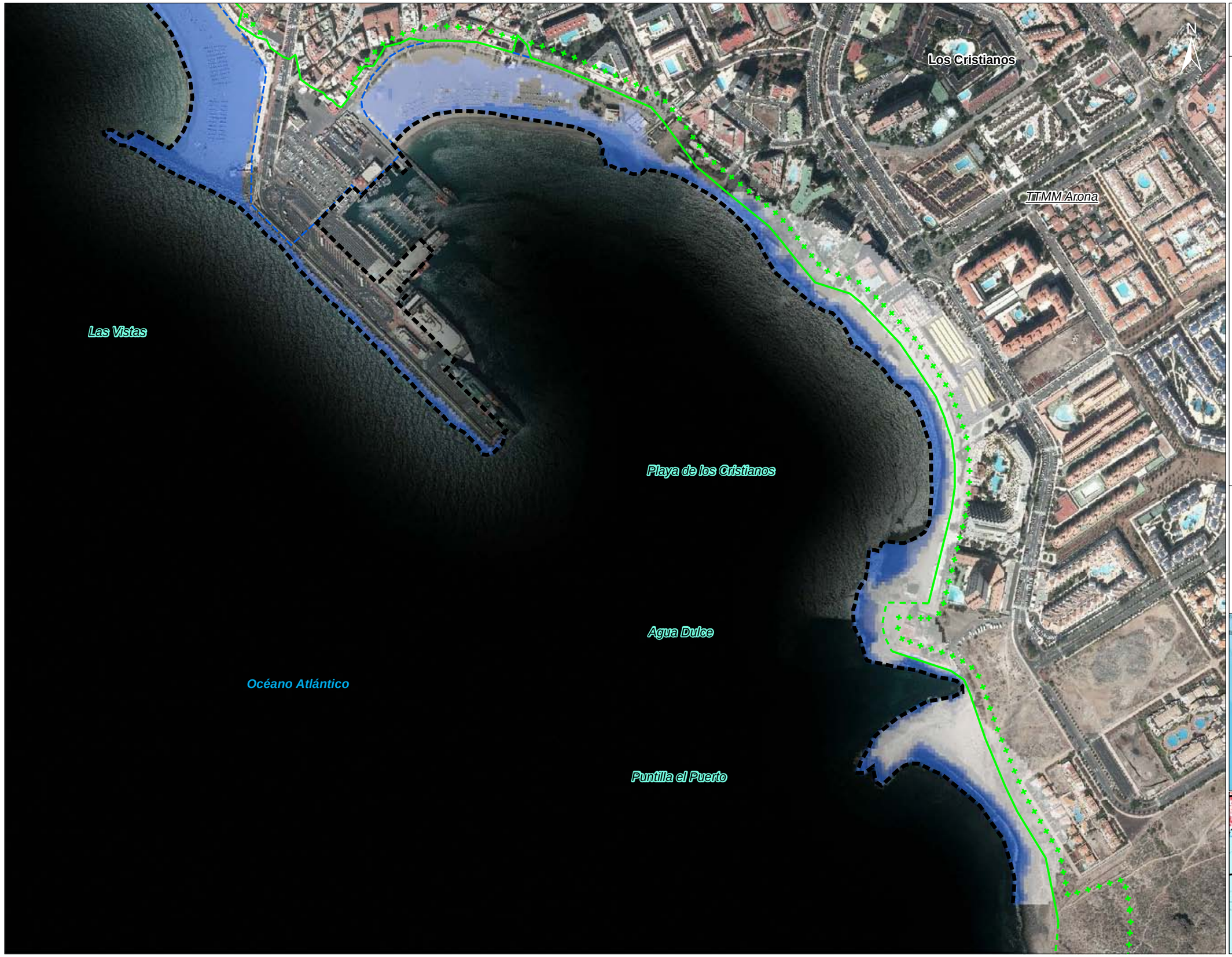

ES124_ARPSI_0016

Los Cristianos (Arona)

Zona Inundable T = 100 años

Calado (m)

Máx : 1,79

Mín : 0

ARPSI

Límite municipal

Deslinde

DPMT aprobado

DPMT en tramitación

Servidumbre de protección

Ribera del mar

GOBIERNO DE ESPAÑA

MINISTERIO DE AGRICULTURA, ALIMENTACIÓN Y MEDIO AMBIENTE

ELABORACIÓN DE LOS MAPAS DE PELIGROSIDAD Y RIESGO REQUERIDOS POR EL REAL DECRETO 903/2010 EN LA COSTA ESPAÑOLA. DEMARCACIÓN HIDROGRÁFICA DE TENERIFE

CONSULTOR: Intecsa-Inarsa

ESCALA: 1:5 000 (0 25 50 100 150 200 m) Original en A-3

ARPSI: ES124_ARPSI_0016

EXPTE.: 28-5149

FECHA: FEBRERO 2014

PLANO: 2.1 Hoja 2 de 2

TITULO: MAPA DE PELIGROSIDAD T = 100 años

ES124_ARPSI_0017

Las Américas (Arona)-
S.Eugenio Bajo (Adeje)

Zona Inundable T = 100 años

Calado (m)

Máx : 1,79

Mín : 0

- ARPSI
- Límite municipal

Deslinde

- DPMT aprobado
- DPMT en tramitación
- Servidumbre de protección
- Ribera del mar

GOBIERNO DE ESPAÑA
MINISTERIO DE AGRICULTURA, ALIMENTACIÓN Y MEDIO AMBIENTE

ELABORACIÓN DE LOS MAPAS DE PELIGROSIDAD Y RIESGO
REQUERIDOS POR EL REAL DECRETO 903/2010
EN LA COSTA ESPAÑOLA.
DEMARCACIÓN HIDROGRÁFICA DE TENERIFE

CONSULTOR: Intecsa-Inarsa

ESCALA: 1:5 000
0 25 50 100 150 200 m
Original en A-3

ARPSI: ES124_ARPSI_0017

EXPTE.: 28-5149

FECHA: FEBRERO 2014

PLANO: 2.1
Hoja 1 de 1

TITULO: MAPA DE PELIGROSIDAD
T = 100 años

ES124_ARPSI_0018

Playa de Fañabé (Adeje)

Zona Inundable T = 100 años

Calado (m)

Máx : 1,79

Mín : 0

ARPSI

Límite municipal

Deslinde

DPMT aprobado

DPMT en tramitación

Servidumbre de protección

Ribera del mar

GOBIERNO DE ESPAÑA

MINISTERIO DE AGRICULTURA, ALIMENTACIÓN Y MEDIO AMBIENTE

ELABORACIÓN DE LOS MAPAS DE PELIGROSIDAD Y RIESGO REQUERIDOS POR EL REAL DECRETO 903/2010 EN LA COSTA ESPAÑOLA. DEMARCACIÓN HIDROGRÁFICA DE TENERIFE

CONSULTOR: Intecsa-Inarsa

ESCALA: 1:5 000 (0 25 50 100 150 200 m) Original en A-3

ARPSI: ES124_ARPSI_0018

EXPTE.: 28-5149

FECHA: FEBRERO 2014

PLANO: 2.1 Hoja 1 de 1

TITULO: MAPA DE PELIGROSIDAD T = 100 años

ES124_ARPSI_0019

La Caleta (Adeje)

Zona Inundable T = 100 años

Calado (m)

Máx : 1,79

Mín : 0

ARPSI

Límite municipal

Deslinde

DPMT aprobado

DPMT en tramitación

Servidumbre de protección

Ribera del mar

GOBIERNO DE ESPAÑA

MINISTERIO DE AGRICULTURA, ALIMENTACIÓN Y MEDIO AMBIENTE

ELABORACIÓN DE LOS MAPAS DE PELIGROSIDAD Y RIESGO REQUERIDOS POR EL REAL DECRETO 903/2010 EN LA COSTA ESPAÑOLA. DEMARCACIÓN HIDROGRÁFICA DE TENERIFE

CONSULTOR: Intecsa-Inarsa

ESCALA: 1:5 000 (0 25 50 100 150 200 m) Original en A-3

ARPSI: ES124_ARPSI_0019

EXPTE.: 28-5149

FECHA: FEBRERO 2014

PLANO: 2.1 Hoja 1 de 1

TITULO: MAPA DE PELIGROSIDAD T = 100 años

ES124_ARPSI_0020

Playa de San Juan (Guía de Isora)

Zona Inundable T = 100 años

Calado (m)

Máx : 1,79

Mín : 0

ARPSI

Límite municipal

Deslinde

DPMT aprobado

DPMT en tramitación

Servidumbre de protección

Ribera del mar

GOBIERNO DE ESPAÑA

MINISTERIO DE AGRICULTURA, ALIMENTACIÓN Y MEDIO AMBIENTE

ELABORACIÓN DE LOS MAPAS DE PELIGROSIDAD Y RIESGO REQUERIDOS POR EL REAL DECRETO 903/2010 EN LA COSTA ESPAÑOLA. DEMARCACIÓN HIDROGRÁFICA DE TENERIFE

CONSULTOR: Intecsa-Inarsa

ESCALA: 1:5 000 (0 25 50 100 150 200 m) Original en A-3

ARPSI: ES124_ARPSI_0020

EXPTE.: 28-5149

FECHA: FEBRERO 2014

PLANO: 2.1 — Hoja 1 de 1

TITULO: MAPA DE PELIGROSIDAD T = 100 años

ES124_ARPSI_0021

Alcalá (Guía de Isora)

Zona Inundable T = 100 años

Calado (m)

Máx : 1,79

Mín : 0

ARPSI

Límite municipal

Deslinde

DPMT aprobado

DPMT en tramitación

Servidumbre de protección

Ribera del mar

GOBIERNO DE ESPAÑA

MINISTERIO DE AGRICULTURA, ALIMENTACIÓN Y MEDIO AMBIENTE

ELABORACIÓN DE LOS MAPAS DE PELIGROSIDAD Y RIESGO REQUERIDOS POR EL REAL DECRETO 903/2010 EN LA COSTA ESPAÑOLA. DEMARCACIÓN HIDROGRÁFICA DE TENERIFE

CONSULTOR: Intecsa-Inarsa

ESCALA: 1:5 000 (0 25 50 100 150 200 m) Original en A-3

ARPSI: ES124_ARPSI_0021

EXPTE.: 28-5149

FECHA: FEBRERO 2014

PLANO: 2.1 Hoja 1 de 1

TITULO: MAPA DE PELIGROSIDAD T = 100 años

ES124_ARPSI_0023

Puerto de la Cruz

Zona Inundable T = 100 años

Calado (m)

Máx : 1,79

Mín : 0

ARPSI

Límite municipal

Deslinde

DPMT aprobado

DPMT en tramitación

Servidumbre de protección

Ribera del mar

GOBIERNO DE ESPAÑA

MINISTERIO DE AGRICULTURA, ALIMENTACIÓN Y MEDIO AMBIENTE

ELABORACIÓN DE LOS MAPAS DE PELIGROSIDAD Y RIESGO REQUERIDOS POR EL REAL DECRETO 903/2010 EN LA COSTA ESPAÑOLA.
DEMARCACIÓN HIDROGRÁFICA DE TENERIFE

CONSULTOR: Intecsa-Inarsa

ESCALA: 1:5 000 (0 25 50 100 150 200 m) Original en A-3

ARPSI: ES124_ARPSI_0023

EXPTE.: 28-5149

FECHA: FEBRERO 2014

PLANO: 2.1 Hoja 1 de 2

TITULO: MAPA DE PELIGROSIDAD T = 100 años

ES124_ARPSI_0023

Puerto de la Cruz

Zona Inundable T = 100 años

Calado (m)

Máx : 1,79

Mín : 0

ARPSI

Límite municipal

Deslinde

DPMT aprobado

DPMT en tramitación

Servidumbre de protección

Ribera del mar

GOBIERNO DE ESPAÑA

MINISTERIO DE AGRICULTURA, ALIMENTACIÓN Y MEDIO AMBIENTE

ELABORACIÓN DE LOS MAPAS DE PELIGROSIDAD Y RIESGO REQUERIDOS POR EL REAL DECRETO 903/2010 EN LA COSTA ESPAÑOLA. DEMARCACIÓN HIDROGRÁFICA DE TENERIFE

CONSULTOR: Intecsa-Inarsa

ESCALA: 1:5 000 (0 25 50 100 150 200 m) Original en A-3

ARPSI: ES124_ARPSI_0023

EXPTE.: 28-5149

FECHA: FEBRERO 2014

PLANO: 2.1 Hoja 2 de 2

TITULO: MAPA DE PELIGROSIDAD T = 100 años

ES124_ARPSI_0024

Bco. del Tanque
(San Cristóbal de la Laguna)

Zona Inundable T = 100 años

Calado (m)

Máx : 1,79

Mín : 0

ARPSI

Límite municipal

Deslinde

DPMT aprobado

DPMT en tramitación

Servidumbre de protección

Ribera del mar

GOBIERNO DE ESPAÑA

MINISTERIO DE AGRICULTURA, ALIMENTACIÓN Y MEDIO AMBIENTE

ELABORACIÓN DE LOS MAPAS DE PELIGROSIDAD Y RIESGO REQUERIDOS POR EL REAL DECRETO 903/2010 EN LA COSTA ESPAÑOLA.
DEMARCACIÓN HIDROGRÁFICA DE TENERIFE

CONSULTOR: Intecsa-Inarsa

ESCALA: 1:5 000 (0 25 50 100 150 200 m) Original en A-3

ARPSI: ES124_ARPSI_0024

EXPTE.: 28-5149

FECHA: FEBRERO 2014

PLANO: 2.1 — Hoja 1 de 1

TITULO: MAPA DE PELIGROSIDAD T = 100 años

ES124_ARPSI_0025_m

Roque de las Bodegas
(Sta Cruz de Tfe)

Zona Inundable T = 100 años

Calado (m)

Máx : 1,79

Mín : 0

ARPSI

Límite municipal

Deslinde

DPMT aprobado

DPMT en tramitación

Servidumbre de protección

Ribera del mar

GOBIERNO DE ESPAÑA

MINISTERIO DE AGRICULTURA, ALIMENTACIÓN Y MEDIO AMBIENTE

ELABORACIÓN DE LOS MAPAS DE PELIGROSIDAD Y RIESGO REQUERIDOS POR EL REAL DECRETO 903/2010 EN LA COSTA ESPAÑOLA.
DEMARCACIÓN HIDROGRÁFICA DE TENERIFE

CONSULTOR: Intecsa-Inarsa

ESCALA: 1:5 000 (0 25 50 100 150 200 m) Original en A-3

ARPSI: ES124_ARPSI_0025_m

EXPTE.: 28-5149

FECHA: FEBRERO 2014

PLANO: 2.1 — Hoja 1 de 1

TITULO: MAPA DE PELIGROSIDAD
T = 100 años

ES124_ARPSI_0026_m

Playa de la Nea

Zona Inundable T = 100 años

Calado (m)

Máx : 1,79

Mín : 0

ARPSI

Límite municipal

Deslinde

DPMT aprobado

DPMT en tramitación

Servidumbre de protección

Ribera del mar

GOBIERNO DE ESPAÑA

MINISTERIO DE AGRICULTURA, ALIMENTACIÓN Y MEDIO AMBIENTE

ELABORACIÓN DE LOS MAPAS DE PELIGROSIDAD Y RIESGO REQUERIDOS POR EL REAL DECRETO 903/2010 EN LA COSTA ESPAÑOLA. DEMARCACIÓN HIDROGRÁFICA DE TENERIFE

CONSULTOR: Intecsa-Inarsa

ESCALA: 1:5 000 (0 25 50 100 150 200 m) Original en A-3

ARPSI: ES124_ARPSI_0026_m

EXPTE.: 28-5149

FECHA: FEBRERO 2014

PLANO: 2.1 — Hoja 1 de 1

TITULO: MAPA DE PELIGROSIDAD T = 100 años

ES124_ARPSI_0027_m

El Tablado

Zona Inundable T = 100 años

Calado (m)

Máx : 1,79

Mín : 0

ARPSI

Límite municipal

Deslinde

DPMT aprobado

DPMT en tramitación

Servidumbre de protección

Ribera del mar

GOBIERNO DE ESPAÑA

MINISTERIO DE AGRICULTURA, ALIMENTACIÓN Y MEDIO AMBIENTE

ELABORACIÓN DE LOS MAPAS DE PELIGROSIDAD Y RIESGO REQUERIDOS POR EL REAL DECRETO 903/2010 EN LA COSTA ESPAÑOLA.
DEMARCACIÓN HIDROGRÁFICA DE TENERIFE

CONSULTOR: Intecsa-Inarsa

ESCALA: 1:5 000 (0 25 50 100 150 200 m) Original en A-3

ARPSI: ES124_ARPSI_0027_m

EXPTE.: 28-5149

FECHA: FEBRERO 2014

PLANO: 2.1 Hoja 1 de 1

TITULO: MAPA DE PELIGROSIDAD T = 100 años

ES124_ARPSI_0028_m

Las Eras

Zona Inundable T = 100 años

Calado (m)

Máx : 1,79

Mín : 0

ARPSI

Límite municipal

Deslinde

DPMT aprobado

DPMT en tramitación

Servidumbre de protección

Ribera del mar

GOBIERNO DE ESPAÑA

MINISTERIO DE AGRICULTURA, ALIMENTACIÓN Y MEDIO AMBIENTE

ELABORACIÓN DE LOS MAPAS DE PELIGROSIDAD Y RIESGO REQUERIDOS POR EL REAL DECRETO 903/2010 EN LA COSTA ESPAÑOLA. DEMARCACIÓN HIDROGRÁFICA DE TENERIFE

CONSULTOR: Intecsa-Inarsa

ESCALA: 1:5 000 (0 25 50 100 150 200 m) Original en A-3

ARPSI: ES124_ARPSI_0028_m

EXPTE.: 28-5149

FECHA: FEBRERO 2014

PLANO: 2.1 Hoja 1 de 1

TITULO: MAPA DE PELIGROSIDAD T = 100 años

ES124_ARPSI_0029_m

Los Abrigos

Zona Inundable T = 100 años

Calado (m)

Máx : 1,79

Mín : 0

ARPSI

Límite municipal

Deslinde

DPMT aprobado

DPMT en tramitación

Servidumbre de protección

Ribera del mar

GOBIERNO DE ESPAÑA

MINISTERIO DE AGRICULTURA, ALIMENTACIÓN Y MEDIO AMBIENTE

ELABORACIÓN DE LOS MAPAS DE PELIGROSIDAD Y RIESGO REQUERIDOS POR EL REAL DECRETO 903/2010 EN LA COSTA ESPAÑOLA. DEMARCACIÓN HIDROGRÁFICA DE TENERIFE

CONSULTOR: Intecsa-Inarsa

ESCALA: 1:5 000 (0 25 50 100 150 200 m) Original en A-3

ARPSI: ES124_ARPSI_0029_m

EXPTE.: 28-5149

FECHA: FEBRERO 2014

PLANO: 2.1 Hoja 1 de 1

TITULO: MAPA DE PELIGROSIDAD T = 100 años

ES124_ARPSI_0030_m

Punta de Barbero

Zona Inundable T = 100 años

Calado (m)

Máx : 1,79

Mín : 0

ARPSI

Límite municipal

Deslinde

DPMT aprobado

DPMT en tramitación

Servidumbre de protección

Ribera del mar

GOBIERNO DE ESPAÑA

MINISTERIO DE AGRICULTURA, ALIMENTACIÓN Y MEDIO AMBIENTE

ELABORACIÓN DE LOS MAPAS DE PELIGROSIDAD Y RIESGO REQUERIDOS POR EL REAL DECRETO 903/2010 EN LA COSTA ESPAÑOLA.
DEMARCACIÓN HIDROGRÁFICA DE TENERIFE

CONSULTOR: Intecsa-Inarsa

ESCALA: 1:5 000 (0 25 50 100 150 200 m) — Original en A-3

ARPSI: ES124_ARPSI_0030_m

EXPTE.: 28-5149

FECHA: FEBRERO 2014

PLANO: 2.1 — Hoja 1 de 1

TITULO: MAPA DE PELIGROSIDAD
T = 100 años

ES124_ARPSI_0031_m

Punta del Risco de Daute

Zona Inundable T = 100 años

Calado (m)

Máx : 1,79

Mín : 0

ARPSI

Límite municipal

Deslinde

DPMT aprobado

DPMT en tramitación

Servidumbre de protección

Ribera del mar

GOBIERNO DE ESPAÑA

MINISTERIO DE AGRICULTURA, ALIMENTACIÓN Y MEDIO AMBIENTE

ELABORACIÓN DE LOS MAPAS DE PELIGROSIDAD Y RIESGO REQUERIDOS POR EL REAL DECRETO 903/2010 EN LA COSTA ESPAÑOLA. DEMARCACIÓN HIDROGRÁFICA DE TENERIFE

CONSULTOR: Intecsa-Inarsa

ESCALA: 1:5 000 (0 25 50 100 150 200 m) Original en A-3

ARPSI: ES124_ARPSI_0031_m

EXPTE.: 28-5149

FECHA: FEBRERO 2014

PLANO: 2.1 Hoja 1 de 1

TITULO: MAPA DE PELIGROSIDAD T = 100 años

ES124_ARPSI_0032_m

La Caleta

Zona Inundable T = 100 años

Calado (m)

Máx : 1,79

Mín : 0

- ARPSI
- Límite municipal

Deslinde

- DPMT aprobado
- DPMT en tramitación
- Servidumbre de protección
- Ribera del mar

GOBIERNO DE ESPAÑA MINISTERIO DE AGRICULTURA, ALIMENTACIÓN Y MEDIO AMBIENTE	ELABORACIÓN DE LOS MAPAS DE PELIGROSIDAD Y RIESGO REQUERIDOS POR EL REAL DECRETO 903/2010 EN LA COSTA ESPAÑOLA. DEMARCACIÓN HIDROGRÁFICA DE TENERIFE	CONSULTOR Intecsa-Inarsa	ESCALA 1:5 000 0 25 50 100 150 200 m Original en A-3	ARPSI ES124_ARPSI_0032_m EXPTE. 28-5149 FECHA FEBRERO 2014	PLANO 2.1 Hoja 1 de 1	TITULO MAPA DE PELIGROSIDAD T = 100 años

ES124_ARPSI_0033_m

Garachico

Zona Inundable T = 100 años

Calado (m)

Máx : 1,79

Mín : 0

ARPSI

Límite municipal

Deslinde

DPMT aprobado

DPMT en tramitación

Servidumbre de protección

Ribera del mar

GOBIERNO DE ESPAÑA

MINISTERIO DE AGRICULTURA, ALIMENTACIÓN Y MEDIO AMBIENTE

ELABORACIÓN DE LOS MAPAS DE PELIGROSIDAD Y RIESGO REQUERIDOS POR EL REAL DECRETO 903/2010 EN LA COSTA ESPAÑOLA.
DEMARCACIÓN HIDROGRÁFICA DE TENERIFE

CONSULTOR: Intecsa-Inarsa

ESCALA: 1:5 000 (0 25 50 100 150 200 m) Original en A-3

ARPSI: ES124_ARPSI_0033_m

EXPTE.: 28-5149

FECHA: FEBRERO 2014

PLANO: 2.1 — Hoja 1 de 1

TITULO: MAPA DE PELIGROSIDAD T = 100 años

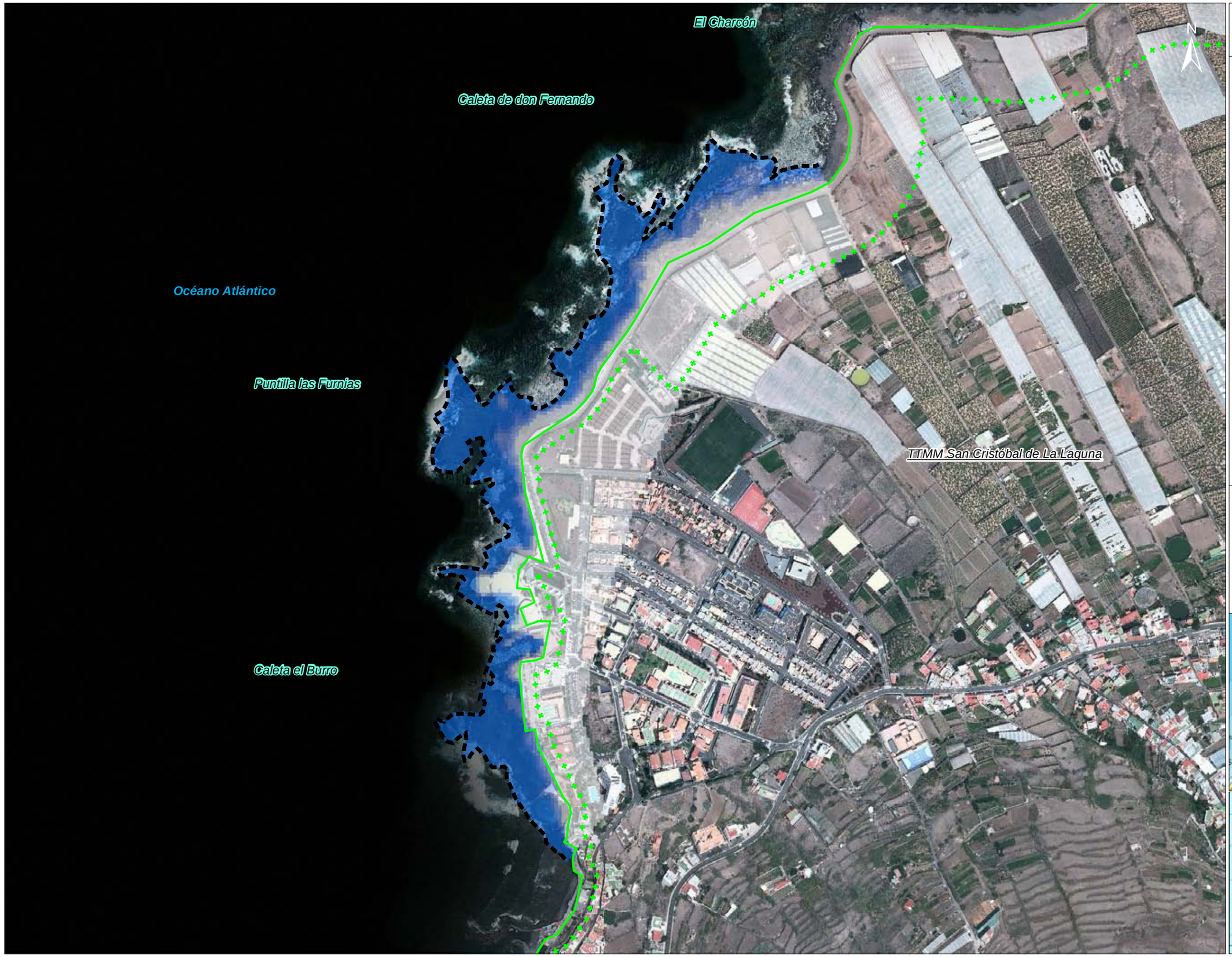

ES124_ARPSI_0034

Punta del Hidalgo

Zona Inundable T = 100 años

Calado (m)

Máx : 1,79

Mín : 0

ARPSI

Límite municipal

Deslinde

DPMT aprobado

DPMT en tramitación

Servidumbre de protección

Ribera del mar

GOBIERNO DE ESPAÑA

MINISTERIO DE AGRICULTURA, ALIMENTACIÓN Y MEDIO AMBIENTE

ELABORACIÓN DE LOS MAPAS DE PELIGROSIDAD Y RIESGO REQUERIDOS POR EL REAL DECRETO 903/2010 EN LA COSTA ESPAÑOLA. DEMARCACIÓN HIDROGRÁFICA DE TENERIFE

CONSULTOR: Intecsa-Inarsa

ESCALA: 1:5 000 (0 25 50 100 150 200 m) Original en A-3

ARPSI: ES124_ARPSI_0034

EXPTE.: 28-5149

FECHA: FEBRERO 2014

PLANO: 2.1 Hoja 1 de 1

TITULO: MAPA DE PELIGROSIDAD T = 100 años

ES124_ARPSI_0035_m

La Ovejera

Zona Inundable T = 100 años

Calado (m)

Máx : 1,79

Mín : 0

- ARPSI
- Límite municipal

Deslinde

- DPMT aprobado
- DPMT en tramitación
- Servidumbre de protección
- Ribera del mar

GOBIERNO DE ESPAÑA

MINISTERIO DE AGRICULTURA, ALIMENTACIÓN Y MEDIO AMBIENTE

ELABORACIÓN DE LOS MAPAS DE PELIGROSIDAD Y RIESGO REQUERIDOS POR EL REAL DECRETO 903/2010 EN LA COSTA ESPAÑOLA. DEMARCACIÓN HIDROGRÁFICA DE TENERIFE

CONSULTOR: Intecsa-Inarsa

ESCALA: 1:5 000 (0 25 50 100 150 200 m) Original en A-3

ARPSI: ES124_ARPSI_0035_m

EXPTE.: 28-5149

FECHA: FEBRERO 2014

PLANO: 2.1 Hoja 1 de 1

TITULO: MAPA DE PELIGROSIDAD T = 100 años

ES124_ARPSI_0036_m

Los Pocitos

Zona Inundable T = 100 años

Calado (m)

Máx : 1,79

Mín : 0

ARPSI

Límite municipal

Deslinde

DPMT aprobado

DPMT en tramitación

Servidumbre de protección

Ribera del mar

GOBIERNO DE ESPAÑA

MINISTERIO DE AGRICULTURA, ALIMENTACIÓN Y MEDIO AMBIENTE

ELABORACIÓN DE LOS MAPAS DE PELIGROSIDAD Y RIESGO REQUERIDOS POR EL REAL DECRETO 903/2010 EN LA COSTA ESPAÑOLA. DEMARCACIÓN HIDROGRÁFICA DE TENERIFE

CONSULTOR: Intecsa-Inarsa

ESCALA: 1:5 000 (0 25 50 100 150 200 m) Original en A-3

ARPSI: ES124_ARPSI_0036_m

EXPTE.: 28-5149

FECHA: FEBRERO 2014

PLANO: 2.1 — Hoja 1 de 1

TITULO: MAPA DE PELIGROSIDAD T = 100 años

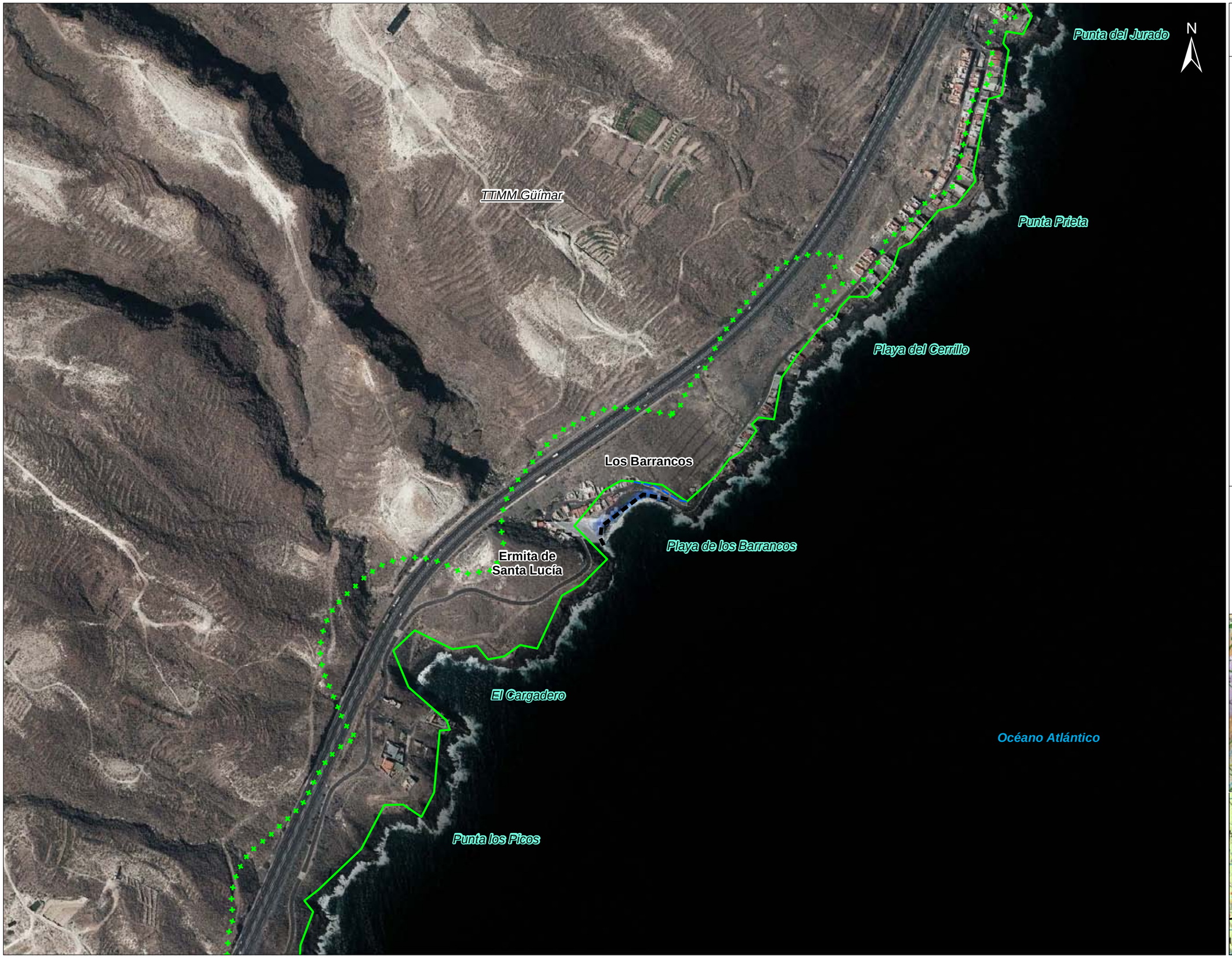

ES124_ARPSI_0037_m

Santa Lucía

Zona Inundable T = 100 años

Calado (m)

Máx : 1,79

Mín : 0

ARPSI

Límite municipal

Deslinde

DPMT aprobado

DPMT en tramitación

Servidumbre de protección

Ribera del mar

GOBIERNO DE ESPAÑA

MINISTERIO DE AGRICULTURA, ALIMENTACIÓN Y MEDIO AMBIENTE

ELABORACIÓN DE LOS MAPAS DE PELIGROSIDAD Y RIESGO REQUERIDOS POR EL REAL DECRETO 903/2010 EN LA COSTA ESPAÑOLA. DEMARCACIÓN HIDROGRÁFICA DE TENERIFE

CONSULTOR: Intecsa-Inarsa

ESCALA: 1:5 000 (0 25 50 100 150 200 m) Original en A-3

ARPSI: ES124_ARPSI_0037_m

EXPTE.: 28-5149

FECHA: FEBRERO 2014

PLANO: 2.1 — Hoja 1 de 1

TITULO: MAPA DE PELIGROSIDAD T = 100 años