



GOBIERNO
DE ESPAÑA

MINISTERIO
DE AGRICULTURA, ALIMENTACIÓN
Y MEDIO AMBIENTE

MAPAS DE PELIGROSIDAD Y RIESGO DE INUNDACIÓN DE LAS ARPSIs COSTERAS EN LA DEMARCACIÓN HIDROGRÁFICA DE TENERIFE

Documento nº 2: MAPAS

DILIGENCIA: Se consigna la presente para hacer constar que el presente documento ***“REVISIÓN DE LOS MAPAS DE PELIGROSIDAD POR INUNDACIONES Y DE LOS MAPAS DE RIESGO DE INUNDACIÓN (CARTOGRAFÍA DE 2º CICLO) DE LA DEMARCACIÓN HIDROGRÁFICA DE TENERIFE, MAYO 2020”*** - dividido en 4 tomos, (siendo este el tomo IV de IV), **ha sido aprobado definitivamente por Decreto de la Presidencia del Consejo Insular de Aguas, dictado por razones de urgencia, de fecha 27 de mayo de 2020.**
Santa Cruz de Tenerife, fecha de la firma

Mª Loreto Morales Cañada
Secretaria Delegada del Consejo Insular de Aguas de Tenerife

MAPAS DE PELIGROSIDAD Y RIESGO DE INUNDACIÓN DE LAS ARPSIs COSTERAS EN LA DEMARCACIÓN HIDROGRÁFICA DE TENERIFE

Documento nº 2: MAPAS

ÍNDICE:

1. SITUACIÓN

2. PELIGROSIDAD

2.1 T 100

2.2 T 500

3. RIESGO

3.1 POBLACIÓN

3.1.1 T 100

3.1.2 T 500

3.2 ECONÓMICO

3.2.1 T 100

3.2.2 T 500

3.3 MEDIO AMBIENTE

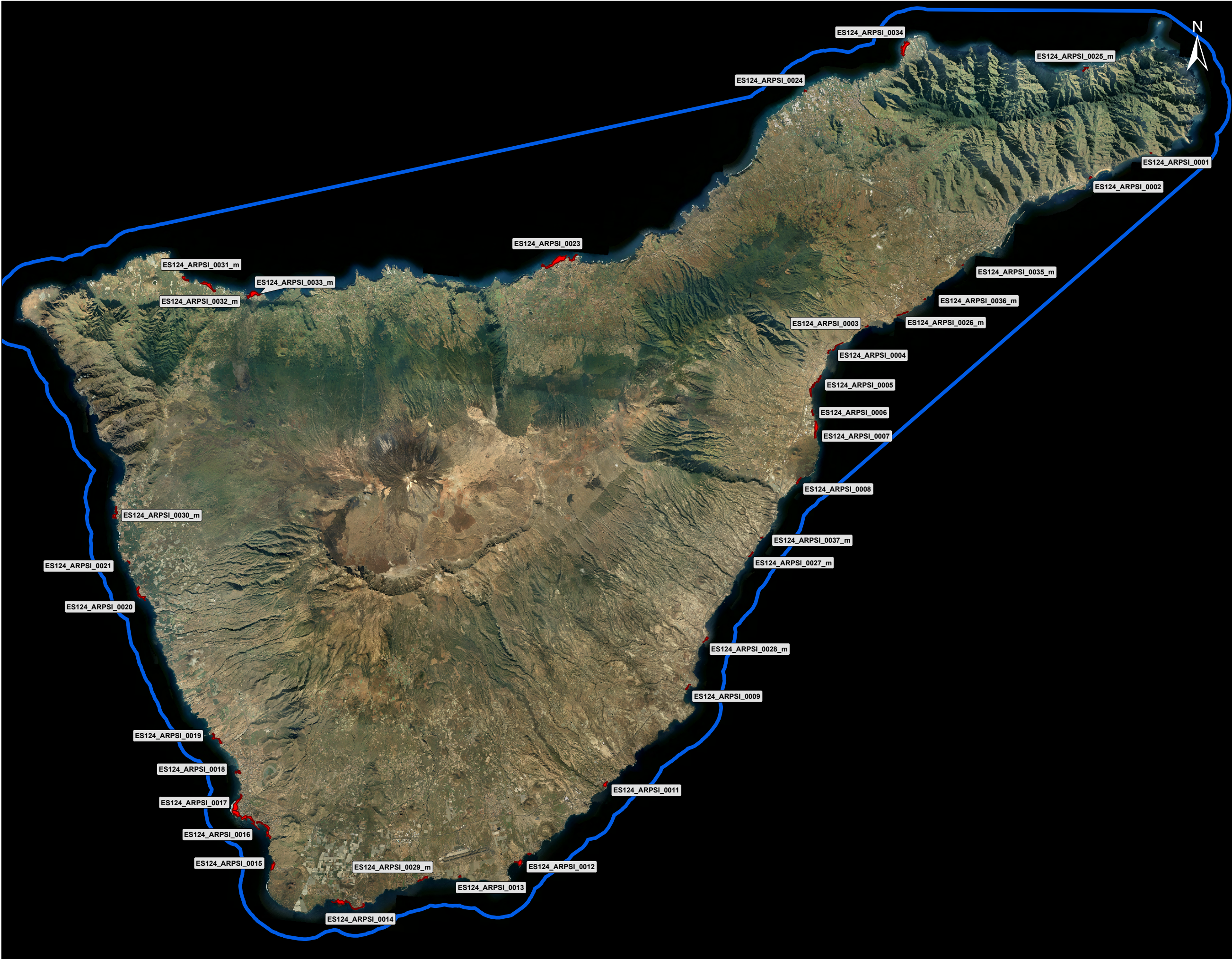
3.3.1 T 100

3.3.2 T 500



MAPAS DE PELIGROSIDAD Y RIESGO DE INUNDACIÓN DE LAS ARPSIs COSTERAS EN LA DEMARCACIÓN HIDROGRÁFICA DE TENERIFE

Documento nº 2: MAPAS

1. SITUACIÓN



ES124
TENERIFE

-  ARPSIS
-  Demarcación Hidrográfica

Código	Denominación
ES124_ARPSI_0001	Lomito del Llano-Casas de Abajo
ES124_ARPSI_0002	San Andrés-Bco. de las Huertas
ES124_ARPSI_0003	El Chorrillo (El Rosario)
ES124_ARPSI_0004	Las Caletillas (Candelaria)
ES124_ARPSI_0005	Candelaria
ES124_ARPSI_0006	Los tascas de la viuda (Candelaria)
ES124_ARPSI_0007	El Socorro (Arafo)
ES124_ARPSI_0008	Puertito de Güimar
ES124_ARPSI_0009	Poris de Abona (Arico)
ES124_ARPSI_0010	Urb. Callao del Río-Cueva Honda (Arico)
ES124_ARPSI_0011	El Médano (Granadilla de Abona)
ES124_ARPSI_0012	La Mareta (Granadilla de Abona)
ES124_ARPSI_0013	Las Galletas (Arona)
ES124_ARPSI_0014	Palm-Mar (Arona)
ES124_ARPSI_0015	Los Cristianos (Arona)
ES124_ARPSI_0016	Las Américas-S. Eugenio Bajo
ES124_ARPSI_0017	Playa de Fañabé (Adeje)
ES124_ARPSI_0018	La Caleta (Adeje)
ES124_ARPSI_0019	Playa de San Juan (Guía de Isora)
ES124_ARPSI_0020	Alcalá (Guía de Isora)
ES124_ARPSI_0021	Puerto de la Cruz
ES124_ARPSI_0022	Bco. del Tanque (San Cristóbal)
ES124_ARPSI_0023	Roque de las Bodegas (Sta Cruz de Tlle)
ES124_ARPSI_0024	Playa de La Nea
ES124_ARPSI_0025	El Tablado
ES124_ARPSI_0026	Las Eras
ES124_ARPSI_0027	Los Abrigos
ES124_ARPSI_0028	Punta de Barbero
ES124_ARPSI_0029	Punta del Risco de Daute
ES124_ARPSI_0030	La Caleta
ES124_ARPSI_0031	Garachico
ES124_ARPSI_0032	Punta del Hidalgo
ES124_ARPSI_0033	La Resbalada
ES124_ARPSI_0034	Los Pocitos
ES124_ARPSI_0035	Santa Lucía



GOBIERNO
DE ESPAÑA

MINISTERIO
DE AGRICULTURA, ALIMENTACIÓN
Y MEDIO AMBIENTE

ELABORACIÓN DE LOS MAPAS DE PELIGROSIDAD Y RIESGO
REQUERIDOS POR EL REAL DECRETO 903/2010
EN LA COSTA ESPAÑOLA.
DEMARCACIÓN HIDROGRÁFICA DE TENERIFE

CONSULTOR



ESCALA

1:250 000

0 1 2 4 6 8 10 Km

Original en A-3

Demarcación Hidrográfica de Tenerife

EXpte.

28-5149

FECHA

FEBRERO 2014

PLANO

1

TÍTULO

MAPA DE SITUACIÓN
ARPSIS
TENERIFE

MAPAS DE PELIGROSIDAD Y RIESGO DE INUNDACIÓN
DE LAS ARPSIs COSTERAS
EN LA DEMARCACIÓN HIDROGRÁFICA DE TENERIFE

Documento nº 2: MAPAS

2. PELIGROSIDAD

2.1 T 100

2.2 T 500



ES124_ARPSI_0001

Lomito del Llano-Casas de Abajo
(Sta Cruz de Tfe)

Zona Inundable T = 100 años

Calado (m)

Máx : 1,79

Min : 0



ARPSI

Límite municipal

Deslinde

DPMT aprobado

DPMT en tramitación

Servidumbre de protección

Ribera del mar



GOBIERNO
DE ESPAÑA

MINISTERIO
DE AGRICULTURA, ALIMENTACIÓN
Y MEDIO AMBIENTE

ELABORACIÓN DE LOS MAPAS DE PELIGROSIDAD Y RIESGO
REQUERIDOS POR EL REAL DECRETO 903/2010
EN LA COSTA ESPAÑOLA.
DEMARCACIÓN HIDROGRÁFICA DE TENERIFE

CONSULTOR

Intecsa-Inarsa

ESCALA

1:5 000

0 25 50 100 150 200 m

Original en A-3

ARPSI

ES124_ARPSI_0001

EXPT.

28-5149

FECHA

FEBRERO 2014

PLANO

2.1

Hoja 1 de 1

TÍTULO

MAPA DE PELIGROSIDAD
T = 100 años



ES124_ARPSI_0003

El Chorrillo (El Rosario)

Zona Inundable T = 100 años

Calado (m)

Máx : 1,79

Min : 0

8 de 324

CIATF

ARPSI

Límite municipal

Deslinde

DPMT aprobado

DPMT en tramitación

Servidumbre de protección

Riberas del mar

San Cristóbal de la Laguna

Candelaria

Güimar

Tabaiba

San Cristóbal de la Laguna

Candelaria

Güimar

Tabaiba



ES124_ARPSI_0004
Las Caletillas (Candelaria)

Zona Inundable T = 100 años
Calado (m)
Máx : 1,79
Min : 0

- ARPSI
- Límite municipal
- Deslinde
- DPMT aprobado
- DPMT en tramitación
- Servidumbre de protección
- Riberas del mar



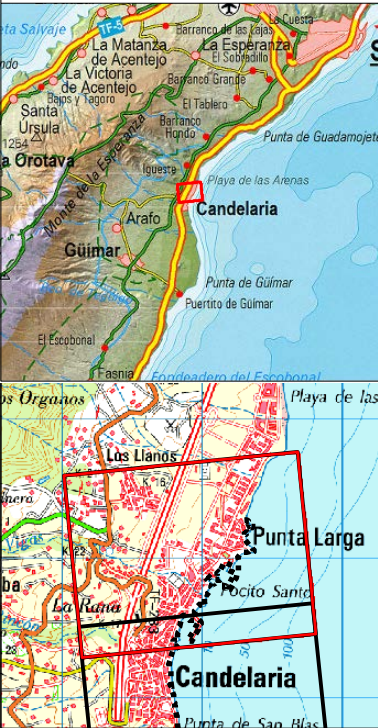


ES124_ARPSI_0005
Candelaria

Zona Inundable T = 100 años
Calado (m)
Máx : 1,79
Min : 0



- ARPSI
- Límite municipal
- Deslinde
 - DPMT aprobado
 - DPMT en tramitación
 - Servidumbre de protección
 - Ribera del mar





ES124_ARPSI_0005

Candelaria

Zona Inundable T = 100 años

Calado (m)

Máx : 1,79

Mín : 0

ARPSI

+

 -- Límite municipal

Deslinde

DPMT aprobado

- -

DPMT en tramitación

+

 + Servidumbre de protección

- -

Ribera del mar

11 de 324

CIATF

GOBIERNO DE ESPAÑA

MINISTERIO DE AGRICULTURA, ALIMENTACIÓN Y MEDIO AMBIENTE

ELABORACIÓN DE LOS MAPAS DE PELIGROSIDAD Y RIESGO REQUERIDOS POR EL REAL DECRETO 903/2010 EN LA COSTA ESPAÑOLA.

DEMARCACIÓN HIDROGRÁFICA DE TENERIFE

CONSULTOR

Intecsa-Inarsa

ESCALA

1:5 000

0 25 50 100 150 200 m

Original en A-3

ARPSI

ES124_ARPSI_0005

EXPTE.

28-5149

FECHA

FEBRERO 2014

PLANO

2.1

Hoja 2 de 2

TITULO

MAPA DE PELIGROSIDAD T = 100 años



ES124_ARPSI_0006

Los toscales de la viuda (Candelaria)

Zona Inundable T = 100 años

Calado (m)

Máx : 1,79

Mín : 0



- ARPSI
- Límite municipal
- Deslinde
- DPMT aprobado
- DPMT en tramitación
- Servidumbre de protección
- Ribera del mar



GOBIERNO DE ESPAÑA

MINISTERIO DE AGRICULTURA, ALIMENTACIÓN Y MEDIO AMBIENTE

ELABORACIÓN DE LOS MAPAS DE PELIGROSIDAD Y RIESGO REQUERIDOS POR EL REAL DECRETO 903/2010 EN LA COSTA ESPAÑOLA. DEMARCACIÓN HIDROGRÁFICA DE TENERIFE

CONSULTOR



Intecsa-Inarsa

ESCALA

1:5 000

0 25 50 100 150 200 m

Original en A-3

ARPSI

ES124_ARPSI_0006

EXPT.

28-5149

FECHA

FEBRERO 2014

PLANO

2.1

Hoja 1 de 1

TÍTULO

MAPA DE PELIGROSIDAD T = 100 años



ES124_ARPSI_0007

El Socorro (Arafo)

Zona Inundable T = 100 años

Calado (m)

Máx : 1,79

Mín : 0



ARPSI

Límite municipal

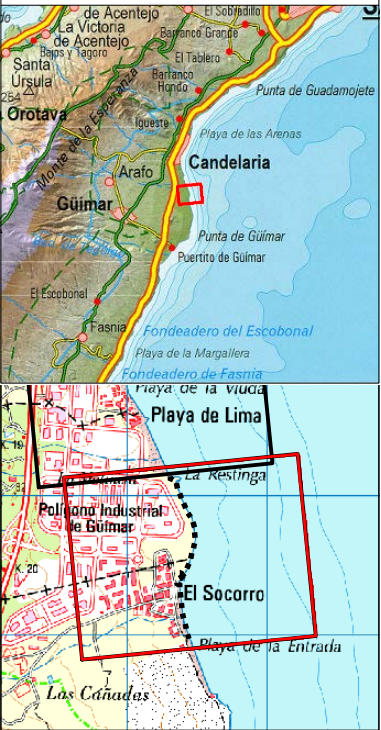
Deslinde

DPMT aprobado

DPMT en tramitación

Servidumbre de protección

Ribera del mar



GOBIERNO DE ESPAÑA

MINISTERIO DE AGRICULTURA, ALIMENTACIÓN Y MEDIO AMBIENTE

ELABORACIÓN DE LOS MAPAS DE PELIGROSIDAD Y RIESGO REQUERIDOS POR EL REAL DECRETO 903/2010 EN LA COSTA ESPAÑOLA.
DEMARCACIÓN HIDROGRÁFICA DE TENERIFE

CONSULTOR



Intecsa-Inarsa

ESCALA

1:5 000

0 25 50 100 150 200 m

Original en A-3

ARPSI

ES124_ARPSI_0007

EXPT.

28-5149

FECHA

FEBRERO 2014

PLANO

2.1

Hoja 1 de 1

TÍTULO

MAPA DE PELIGROSIDAD
T = 100 años



ES124_ARPSI_0008

Puertito de Güímar

Zona Inundable T = 100 años

Calado (m)

Máx : 1,79

Min : 0

14 de 324

CIATF

- ARPSI
- Límite municipal
- Deslinde
 - DPMT aprobado
 - DPMT en tramitación
 - Servidumbre de protección
 - Ribera del mar





ES124_ARPSI_0009

Porís de Abona (Arico)

Zona Inundable T = 100 años

Calado (m)

Máx : 1,79

Mín : 0

15 de 324

CIATF

- ARPSI
- Límite municipal
- Deslinde
 - DPMT aprobado
 - DPMT en tramitación
 - Servidumbre de protección
 - Ribera del mar





ES124_ARPSI_0012

El Médano (Granadilla de Abona)

Zona Inundable T = 100 años

Calado (m)

Máx : 1,79

Min : 0



ARPSI

Límite municipal

Deslinde

DPMT aprobado

DPMT en tramitación

Servidumbre de protección

Ribera del mar



GOBIERNO DE ESPAÑA

MINISTERIO DE AGRICULTURA, ALIMENTACIÓN Y MEDIO AMBIENTE

ELABORACIÓN DE LOS MAPAS DE PELIGROSIDAD Y RIESGO
REQUERIDOS POR EL REAL DECRETO 903/2010
EN LA COSTA ESPAÑOLA.
DEMARCACIÓN HIDROGRÁFICA DE TENERIFE

CONSULTOR



ESCALA

1:5 000

0 25 50 100 150 200 m

Original en A-3

ARPSI

ES124_ARPSI_0012

EXPT.

28-5149

FECHA

FEBRERO 2014

PLANO

2.1

Hoja 1 de 1

TITULO

MAPA DE PELIGROSIDAD
T = 100 años



ES124_ARPSI_0013

La Mareta (Granadilla de Abona)

Zona Inundable T = 100 años

Calado (m)

Máx : 1,79

Min : 0



ARPSI

Limite municipal

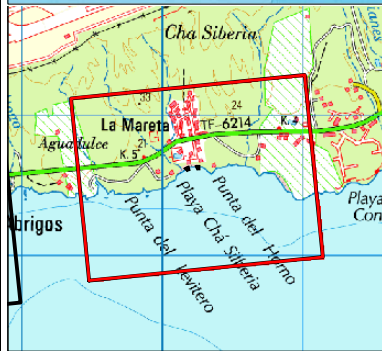
Deslinde

DPMT aprobado

DPMT en tramitación

Servidumbre de protección

Ribera del mar



GOBIERNO DE ESPAÑA

MINISTERIO DE AGRICULTURA, ALIMENTACIÓN Y MEDIO AMBIENTE

ELABORACIÓN DE LOS MAPAS DE PELIGROSIDAD Y RIESGO
REQUERIDOS POR EL REAL DECRETO 903/2010
EN LA COSTA ESPAÑOLA.
DEMARCACIÓN HIDROGRÁFICA DE TENERIFE

CONSULTOR



Intecsa-Inarsa

ESCALA

1:5 000

0 25 50 100 150 200 m

Original en A-3

ARPSI

ES124_ARPSI_0013

EXPT.

28-5149

FECHA

FEBRERO 2014

PLANO

2.1

Hoja 1 de 1

TITULO

MAPA DE PELIGROSIDAD
T = 100 años



ES124_ARPSI_0014

Las Galletas (Arona)

Zona Inundable T = 100 años

Calado (m)

Máx : 1,79

Min : 0

19 de 324

CIATF

ARPSI

Límite municipal

Deslinde

DPMT aprobado

DPMT en tramitación

Servidumbre de protección

Ribera del mar

Mapa de la zona de estudio

Mapa de la zona de estudio



ES124_ARPSI_0014

Las Galletas (Arona)

Zona Inundable T = 100 años

Calado (m)

Máx : 1,79

Mín : 0



ARPSI

Límite municipal

Deslinde

DPMT aprobado

DPMT en tramitación

Servidumbre de protección

Ribera del mar



GOBIERNO DE ESPAÑA

MINISTERIO DE AGRICULTURA, ALIMENTACIÓN Y MEDIO AMBIENTE

ELABORACIÓN DE LOS MAPAS DE PELIGROSIDAD Y RIESGO
REQUERIDOS POR EL REAL DECRETO 903/2010
EN LA COSTA ESPAÑOLA.
DEMARCACIÓN HIDROGRÁFICA DE TENERIFE

CONSULTOR



Intecsa-Inarsa

ESCALA

1:5 000

0 25 50 100 150 200 m

Original en A-3

ARPSI

ES124_ARPSI_0014

EXPT.

28-5149

FECHA

FEBRERO 2014

PLANO

2.1

Hoja 2 de 2

TÍTULO

MAPA DE PELIGROSIDAD
T = 100 años

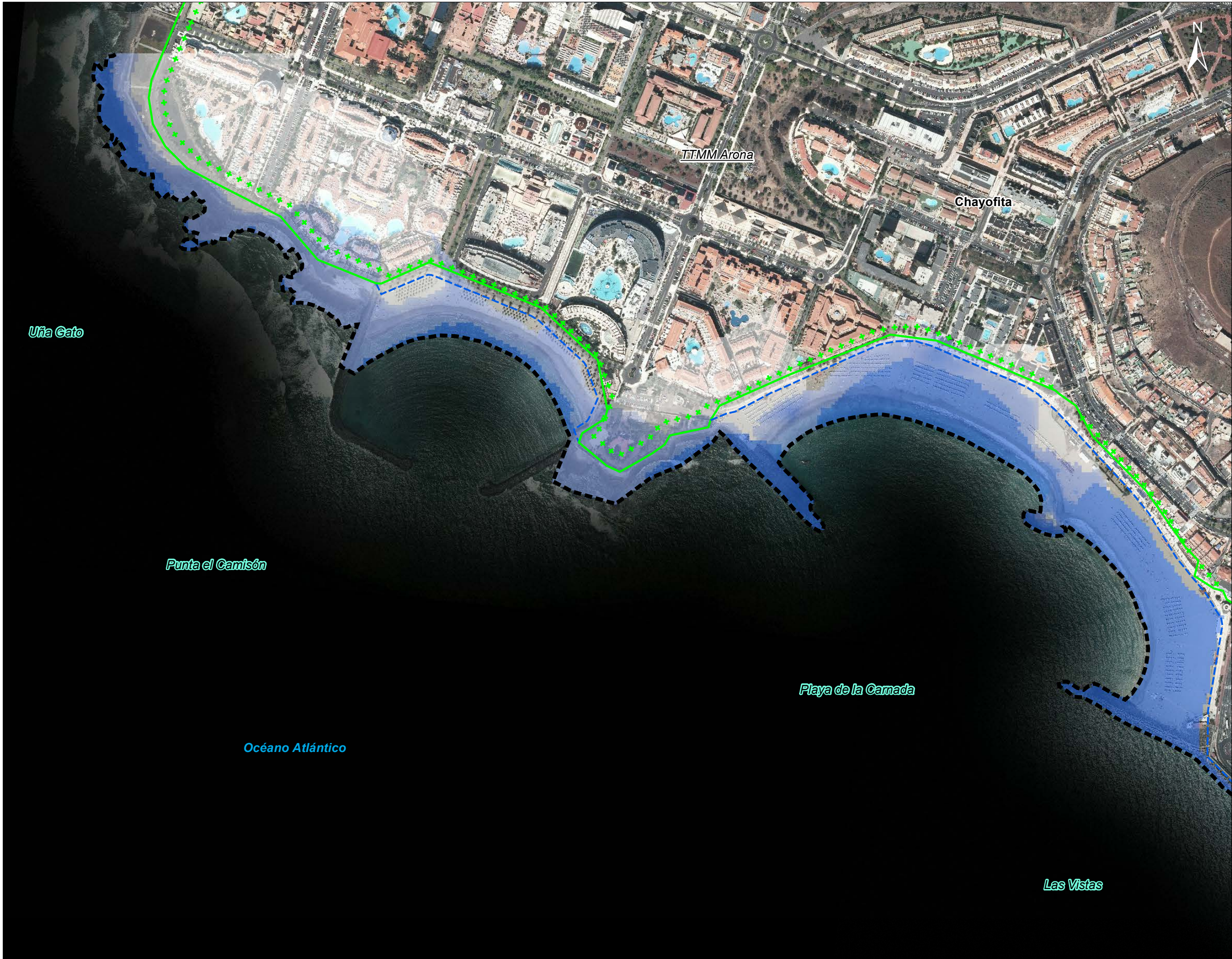


ES124_ARPSI_0015
Palm-Mar (Arona)

Zona Inundable T = 100 años
Calado (m)
Máx : 1,79
Min : 0

- ARPSI
- Límite municipal
- Deslinde
- DPMT aprobado
- DPMT en tramitación
- Servidumbre de protección
- Ribera del mar





ES124_ARPSI_0016

Los Cristianos (Arona)

Zona Inundable T = 100 años

Calado (m)

Máx : 1,79

Mín : 0



ARPSI

Límite municipal

Deslinde

DPMT aprobado

DPMT en tramitación

Servidumbre de protección

Ribera del mar



GOBIERNO DE ESPAÑA

MINISTERIO DE AGRICULTURA, ALIMENTACIÓN Y MEDIO AMBIENTE

ELABORACIÓN DE LOS MAPAS DE PELIGROSIDAD Y RIESGO
REQUERIDOS POR EL REAL DECRETO 903/2010
EN LA COSTA ESPAÑOLA.
DEMARCACIÓN HIDROGRÁFICA DE TENERIFE

CONSULTOR



Intecsa-Inarsa

ESCALA

1:5 000

0 25 50 100 150 200 m

Original en A-3

ARPSI

ES124_ARPSI_0016

EXPTE.

28-5149

FECHA

FEBRERO 2014

PLANO

2.1

Hoja 1 de 2

TÍTULO

MAPA DE PELIGROSIDAD
T = 100 años



ES124_ARPSI_0016

Los Cristianos (Arona)

Zona Inundable T = 100 años

Calado (m)

Máx : 1,79

Mín : 0

23 de 324

CIATF

- ARPSI
- Límite municipal
- Deslinde
- DPMT aprobado
- DPMT en tramitación
- Servidumbre de protección
- Ribera del mar





ES124_ARPSI_0017
Las Américas (Arona)-
S.Eugenio Bajo (Adeje)

Zona Inundable T = 100 años

Calado (m)
Máx : 1,79
Mín : 0

- ARPSI
- Límite municipal
- Deslindado
- DPMT aprobado
- DPMT en tramitación
- Servidumbre de protección
- Ribera del mar

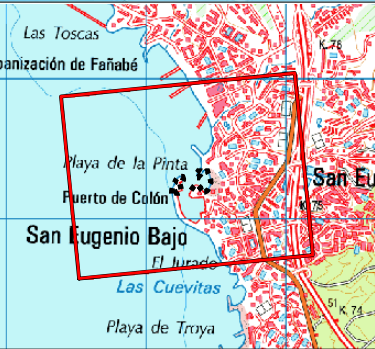




ES124_ARPSI_0018
Playa de Fañabé (Adeje)

Zona Inundable T = 100 años
Calado (m)
Máx : 1,79
Mín : 0

- ARPSI
- Límite municipal
- Deslinde
- DPMT aprobado
- DPMT en tramitación
- Servidumbre de protección
- Ribera del mar





ES124_ARPSI_0020

Playa de San Juan (Guía de Isora)

Zona Inundable T = 100 años

Calado (m)

Máx : 1,79

Min : 0

27 de 324

CIATF

- ARPSI
- Límite municipal
- Deslinde
 - DPMT aprobado
 - DPMT en tramitación
 - Servidumbre de protección
 - Ribera del mar





ES124_ARPSI_0021
Alcalá (Guía de Isora)

Zona Inundable T = 100 años
Calado (m)
Máx : 1,79
Min : 0

- ARPSI
- Límite municipal
- Deslinde
 - DPMT aprobado
 - DPMT en tramitación
 - Servidumbre de protección
 - Ribera del mar





ES124_ARPSI_0023

Puerto de la Cruz

Zona Inundable T = 100 años

Calado (m)

Máx : 1,79

Mín : 0

ARPSI

Límite municipal

Deslinde

DPMT aprobado

DPMT en tramitación

Servidumbre de protección

Riberia del mar



GOBIERNO
DE ESPAÑA

MINISTERIO
DE AGRICULTURA, ALIMENTACIÓN
Y MEDIO AMBIENTE

ELABORACIÓN DE LOS MAPAS DE PELIGROSIDAD Y RIESGO
REQUERIDOS POR EL REAL DECRETO 903/2010
EN LA COSTA ESPAÑOLA.
DEMARCACIÓN HIDROGRÁFICA DE TENERIFE

CONSULTOR



Intecsa-Inarsa

ESCALA

1:5 000

0 25 50 100 150 200 m

Original en A-3

ARPSI

ES124_ARPSI_0023

EXPT.

28-5149

FECHA

FEBRERO 2014

PLANO

2.1

Hoja 1 de 2

TÍTULO

MAPA DE PELIGROSIDAD
T = 100 años



ES124_ARPSI_0023

Puerto de la Cruz

Zona Inundable T = 100 años

Calado (m)

Máx : 1,79

Mín : 0



ARPSI

Límite municipal

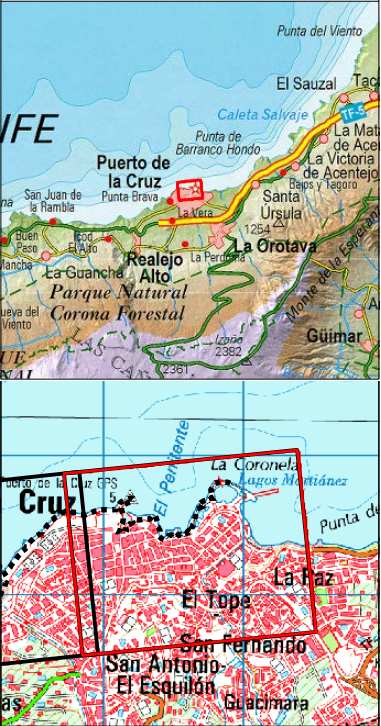
Deslinde

DPMT aprobado

DPMT en tramitación

Servidumbre de protección

Ribera del mar



GOBIERNO DE ESPAÑA

MINISTERIO DE AGRICULTURA, ALIMENTACIÓN Y MEDIO AMBIENTE

ELABORACIÓN DE LOS MAPAS DE PELIGROSIDAD Y RIESGO
REQUERIDOS POR EL REAL DECRETO 903/2010
EN LA COSTA ESPAÑOLA.
DEMARCACIÓN HIDROGRÁFICA DE TENERIFE

CONSULTOR



ESCALA

1:5 000

0 25 50 100 150 200 m

Original en A-3

ARPSI

ES124_ARPSI_0023

EXPTE.

28-5149

FECHA

FEBRERO 2014

PLANO

2.1

Hoja 2 de 2

TÍTULO

MAPA DE PELIGROSIDAD
T = 100 años



ES124_ARPSI_0024

Bco. del Tanque
(San Cristóbal de la Laguna)

Zona Inundable T = 100 años

Calado (m)
Máx : 1,79
Min : 0

- ARPSI
- Límite municipal
- Deslinde
- DPMT aprobado
- DPMT en tramitación
- Servidumbre de protección
- Ribera del mar





ES124_ARPSI_0025_m

Roque de las Bodegas
(Sta Cruz de Tfe)

Zona Inundable T = 100 años

Calado (m)

Máx : 1,79

Mín : 0



ARPSI

Límite municipal

Deslinde

DPMT aprobado

DPMT en tramitación

Servidumbre de protección

Ribera del mar



GOBIERNO
DE ESPAÑA

MINISTERIO
DE AGRICULTURA, ALIMENTACIÓN
Y MEDIO AMBIENTE

ELABORACIÓN DE LOS MAPAS DE PELIGROSIDAD Y RIESGO
REQUERIDOS POR EL REAL DECRETO 903/2010
EN LA COSTA ESPAÑOLA.
DEMARCACIÓN HIDROGRÁFICA DE TENERIFE

CONSULTOR



Intecsa-Inarsa

ESCALA

1:5 000

0 25 50 100 150 200 m

Original en A-3

ARPSI

ES124_ARPSI_0025_m

EXPT.

28-5149

FECHA

FEBRERO 2014

PLANO

2.1

Hoja 1 de 1

TÍTULO

MAPA DE PELIGROSIDAD
T = 100 años



ES124_ARPSI_0026_m

Playa de la Nea

Zona Inundable T = 100 años

Calado (m)

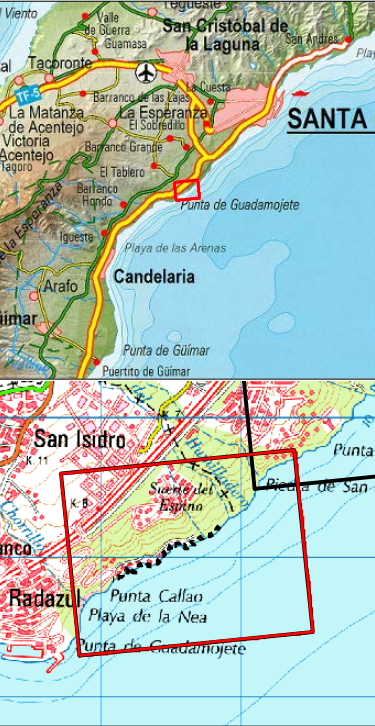
Máx : 1,79

Min : 0

33 de 324

CIATF

- ARPSI
- Límite municipal
- Deslinde
 - DPMT aprobado
 - DPMT en tramitación
 - Servidumbre de protección
 - Ribera del mar





ES124_ARPSI_0027_m

El Tablado

Zona Inundable T = 100 años

Calado (m)

Máx : 1,79

Mín : 0



ARPSI

Límite municipal

Deslinde

DPMT aprobado

DPMT en tramitación

Servidumbre de protección

Riberia del mar



GOBIERNO DE ESPAÑA

MINISTERIO DE AGRICULTURA, ALIMENTACIÓN Y MEDIO AMBIENTE

ELABORACIÓN DE LOS MAPAS DE PELIGROSIDAD Y RIESGO
REQUERIDOS POR EL REAL DECRETO 903/2010
EN LA COSTA ESPAÑOLA.
DEMARCACIÓN HIDROGRÁFICA DE TENERIFE

CONSULTOR



Intecsa-Inarsa

ESCALA

1:5 000

0 25 50 100 150 200 m

Original en A-3

ARPSI

ES124_ARPSI_0027_m

EXPT.

28-5149

FECHA

FEBRERO 2014

PLANO

2.1

Hoja 1 de 1

TITULO

MAPA DE PELIGROSIDAD
T = 100 años



ES124_ARPSI_0028_m

Las Eras

Zona Inundable T = 100 años

Calado (m)

Máx : 1,79

Min : 0

35 de 324

CIATF

- ARPSI
- Límite municipal
- Deslinde
- DPMT aprobado
- DPMT en tramitación
- Servidumbre de protección
- Ribera del mar





ES124_ARPSI_0029_m
Los Abrigos

Zona Inundable T = 100 años
Calado (m)
Máx : 1,79
Min : 0

- ARPSI
- Límite municipal
- Deslinde
- DPMT aprobado
- DPMT en tramitación
- Servidumbre de protección
- Ribera del mar





ES124_ARPSI_0031_m

Punta del Risco de Daute

Zona Inundable T = 100 años

Calado (m)

Máx : 1,79

Mín : 0

38 de 324

CIATF

- ARPSI
- Límite municipal
- Deslinde
 - DPMT aprobado
 - DPMT en tramitación
 - Servidumbre de protección
 - Ribera del mar





ES124_ARPSI_0033_m

Garachico

Zona Inundable T = 100 años

Calado (m)

Máx : 1,79

Mín : 0

40 de 324

CIATF

- ARPSI
- Límite municipal
- Deslinde
- DPMT aprobado
- DPMT en tramitación
- Servidumbre de protección
- Ribera del mar





ES124_ARPSI_0034

Punta del Hidalgo

Zona Inundable T = 100 años

Calado (m)

Máx : 1,79

Min : 0

41 de 324

CIATF

- ARPSI
- Límite municipal
- Deslinde
 - DPMT aprobado
 - DPMT en tramitación
 - Servidumbre de protección
 - Ribera del mar





ES124_ARPSI_0035_m

La Ovejera

Zona Inundable T = 100 años

Calado (m)

Máx : 1,79

Mín : 0

42 de 324

CIATF

- ARPSI
- Límite municipal
- Deslinde
 - DPMT aprobado
 - DPMT en tramitación
 - Servidumbre de protección
 - Ribera del mar





ES124_ARPSI_0036_m

Los Pocitos

Zona Inundable T = 100 años

Calado (m)

Máx : 1,79

Min : 0

43 de 324

CIATF

- ARPSI
- Límite municipal
- Deslinde
 - DPMT aprobado
 - DPMT en tramitación
 - Servidumbre de protección
 - Riberia del mar





ES124_ARPSI_0037_m

Santa Lucía

Zona Inundable T = 100 años

Calado (m)

Máx : 1,79

Mín : 0

44 de 324

CIATF

- ARPSI
- Límite municipal
- Deslinde
 - DPMT aprobado
 - DPMT en tramitación
 - Servidumbre de protección
 - Ribera del mar



MAPAS DE PELIGROSIDAD Y RIESGO DE INUNDACIÓN
DE LAS ARPSIs COSTERAS
EN LA DEMARCACIÓN HIDROGRÁFICA DE TENERIFE

Documento nº 2: MAPAS

2. PELIGROSIDAD

2.1 T 100

2.2 T 500



ES124_ARPSI_0001

Lomito del Llano-Casas de Abajo
(Sta Cruz de Tfe)

Zona Inundable T = 500 años

Calado (m)

Máx : 1,81

Min : 0



ARPSI

Límite municipal

Deslinde

DPMT aprobado

DPMT en tramitación

Servidumbre de protección

Ribera del mar



GOBIERNO
DE ESPAÑA

MINISTERIO
DE AGRICULTURA, ALIMENTACIÓN
Y MEDIO AMBIENTE

ELABORACIÓN DE LOS MAPAS DE PELIGROSIDAD Y RIESGO
REQUERIDOS POR EL REAL DECRETO 903/2010
EN LA COSTA ESPAÑOLA.
DEMARCACIÓN HIDROGRÁFICA DE TENERIFE

CONSULTOR



Intecsa-Inarsa

ESCALA

1:5 000

0 25 50 100 150 200 m

Original en A-3

ARPSI

ES124_ARPSI_0001

EXPT.

28-5149

FECHA

NOVIEMBRE 2013

PLANO

2.2

Hoja 1 de 1

TÍTULO

MAPA DE PELIGROSIDAD
T = 500 años



ES124_ARPSI_0004

Las Caletillas (Candelaria)

Zona Inundable T = 500 años

Calado (m)

Máx : 1,81

Mín : 0



ARPSI

Límite municipal

Deslinde

DPMT aprobado

DPMT en tramitación

Servidumbre de protección

Ribera del mar



GOBIERNO DE ESPAÑA

MINISTERIO DE AGRICULTURA, ALIMENTACIÓN Y MEDIO AMBIENTE

ELABORACIÓN DE LOS MAPAS DE PELIGROSIDAD Y RIESGO
REQUERIDOS POR EL REAL DECRETO 903/2010
EN LA COSTA ESPAÑOLA.
DEMARCACIÓN HIDROGRÁFICA DE TENERIFE

CONSULTOR



Intecsa-Inarsa

ESCALA

1:5 000

0 25 50 100 150 200 m

Original en A-3

ARPSI

ES124_ARPSI_0004

EXPT.

28-5149

FECHA

NOVIEMBRE 2013

PLANO

2.2

Hoja 1 de 1

TÍTULO

MAPA DE PELIGROSIDAD
T = 500 años



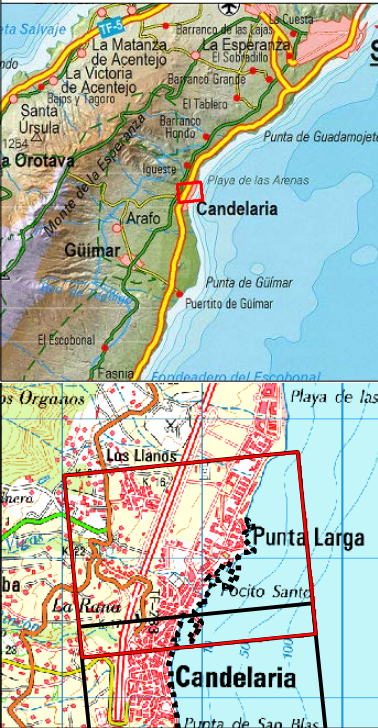
ES124_ARPSI_0005
Candelaria

Zona Inundable T = 500 años

Calado (m)
Máx : 1,81
Min : 0



- ARPSI
- Límite municipal
- Deslinde
 - DPMT aprobado
 - DPMT en tramitación
 - Servidumbre de protección
 - Ribera del mar



GOBIERNO DE ESPAÑA

MINISTERIO DE AGRICULTURA, ALIMENTACIÓN Y MEDIO AMBIENTE

ELABORACIÓN DE LOS MAPAS DE PELIGROSIDAD Y RIESGO REQUERIDOS POR EL REAL DECRETO 903/2010 EN LA COSTA ESPAÑOLA.
DEMARCACIÓN HIDROGRÁFICA DE TENERIFE

CONSULTOR



ESCALA

1:5 000

0 25 50 100 150 200 m

Original en A-3

ARPSI

ES124_ARPSI_0005

EXPTE.

28-5149

FECHA

NOVIEMBRE 2013

PLANO

2.2

Hoja 1 de 2

TÍTULO

MAPA DE PELIGROSIDAD
T = 500 años



ES124_ARPSI_0006

Los toscales de la viuda (Candelaria)

Zona Inundable T = 500 años

Calado (m)

Máx : 1,81

Mín : 0



- ARPSI
- Límite municipal
- Deslinde
- DPMT aprobado
- DPMT en tramitación
- Servidumbre de protección
- Ribera del mar



GOBIERNO DE ESPAÑA

MINISTERIO DE AGRICULTURA, ALIMENTACIÓN Y MEDIO AMBIENTE

ELABORACIÓN DE LOS MAPAS DE PELIGROSIDAD Y RIESGO REQUERIDOS POR EL REAL DECRETO 903/2010 EN LA COSTA ESPAÑOLA. DEMARCACIÓN HIDROGRÁFICA DE TENERIFE

CONSULTOR



ESCALA

1:5 000

0 25 50 100 150 200 m

Original en A-3

ARPSI

ES124_ARPSI_0006

EXPT.

28-5149

FECHA

NOVIEMBRE 2013

PLANO

2.2

Hoja 1 de 1

TÍTULO

MAPA DE PELIGROSIDAD T = 500 años



ES124_ARPSI_0007

El Socorro (Arafo)

Zona Inundable T = 500 años

Calado (m)

Máx : 1,81

Mín : 0



ARPSI

Límite municipal

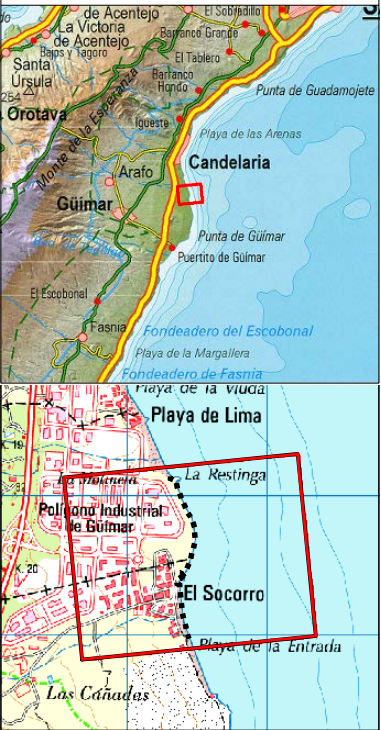
Deslinde

DPMT aprobado

DPMT en tramitación

Servidumbre de protección

Ribera del mar



GOBIERNO DE ESPAÑA

MINISTERIO DE AGRICULTURA, ALIMENTACIÓN Y MEDIO AMBIENTE

ELABORACIÓN DE LOS MAPAS DE PELIGROSIDAD Y RIESGO REQUERIDOS POR EL REAL DECRETO 903/2010 EN LA COSTA ESPAÑOLA.
DEMARCACIÓN HIDROGRÁFICA DE TENERIFE

CONSULTOR



ESCALA

1:5 000

0 25 50 100 150 200 m

Original en A-3

ARPSI

ES124_ARPSI_0007

EXPT.

28-5149

FECHA

NOVIEMBRE 2013

PLANO

2.2

Hoja 1 de 1

TÍTULO

MAPA DE PELIGROSIDAD
T = 500 años



ES124_ARPSI_0011

Urb. Callao del Río
Cueva Honda (Arico)

Zona Inundable T = 500 años

Calado (m)

Máx : 1,81

Min : 0



ARPSI

Límite municipal

Deslinde

DPMT aprobado

DPMT en tramitación

Servidumbre de protección

Ribera del mar



GOBIERNO
DE ESPAÑA

MINISTERIO
DE AGRICULTURA, ALIMENTACIÓN
Y MEDIO AMBIENTE

ELABORACIÓN DE LOS MAPAS DE PELIGROSIDAD Y RIESGO
REQUERIDOS POR EL REAL DECRETO 903/2010
EN LA COSTA ESPAÑOLA.
DEMARCACIÓN HIDROGRÁFICA DE TENERIFE

CONSULTOR



ESCALA

1:5 000

0 25 50 100 150 200 m

Original en A-3

ARPSI

ES124_ARPSI_0011

EXpte.

28-5149

FECHA

NOVIEMBRE 2013

PLANO

2.2

Hoja 1 de 1

TÍTULO

MAPA DE PELIGROSIDAD
T = 500 años



ES124_ARPSI_0012
El Médano (Granadilla de Abona)

Zona Inundable T = 500 años
Calado (m)
Máx : 1,81
Min : 0

- ARPSI
- Límite municipal
- Deslinde
 - DPMT aprobado
 - DPMT en tramitación
 - Servidumbre de protección
 - Ribera del mar





ES124_ARPSI_0013
La Mareta (Granadilla de Abona)

Zona Inundable T = 500 años
Calado (m)
Máx : 1,81
Min : 0

- ARPSI
- Límite municipal
- Deslinde
 - DPMT aprobado
 - DPMT en tramitación
 - Servidumbre de protección
 - Ribera del mar





ES124_ARPSI_0014
Las Galletas (Arona)

Zona Inundable T = 500 años
Calado (m)
Máx : 1,81
Min : 0

- ARPSI
- Límite municipal
- Deslinde
- DPMT aprobado
- DPMT en tramitación
- Servidumbre de protección
- Ribera del mar





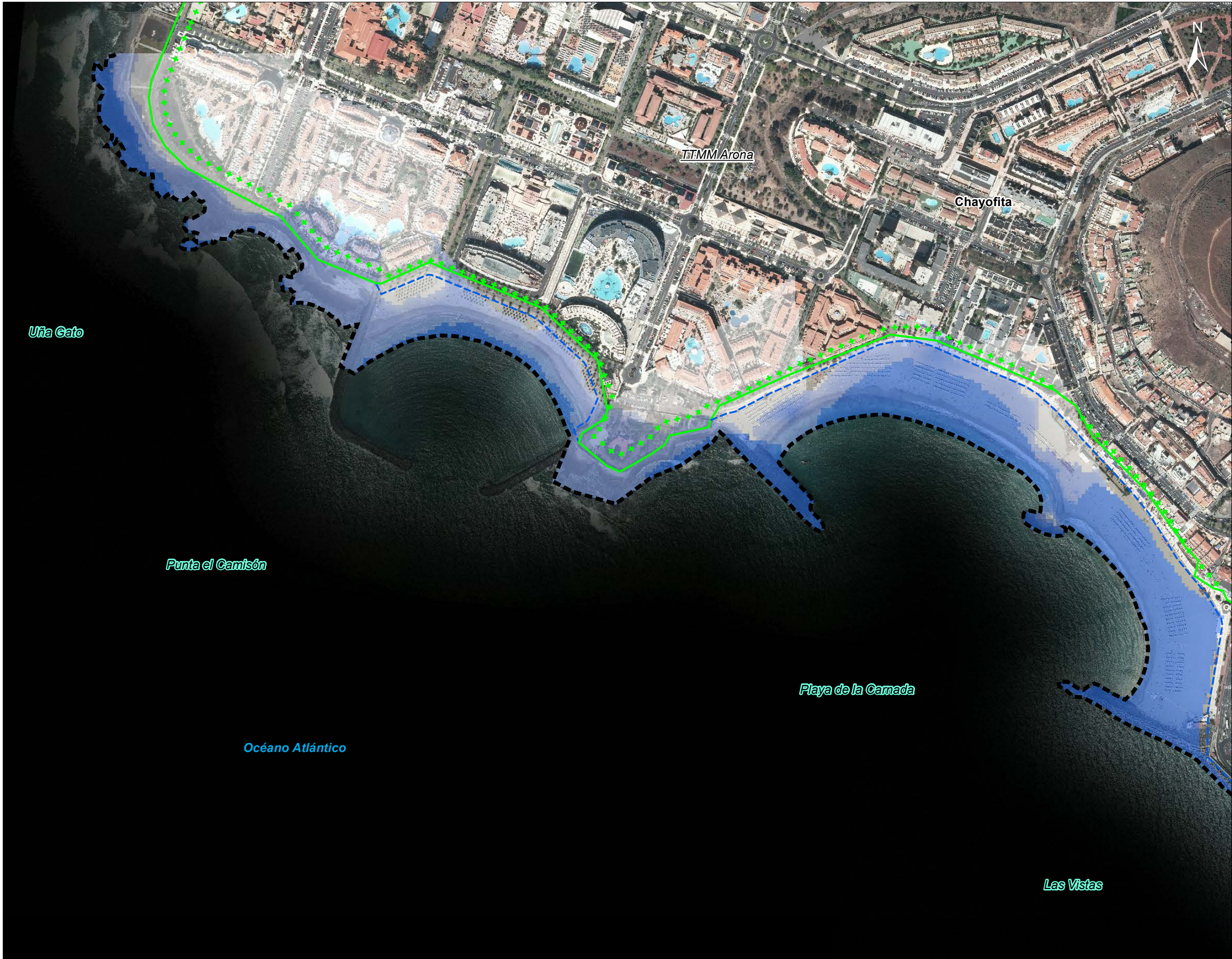
ES124_ARPSI_0014
Las Galletas (Arona)

Zona Inundable T = 500 años
Calado (m)
Máx : 1,81
Mín : 0



- ARPSI
- Límite municipal
- Deslinde
 - DPMT aprobado
 - DPMT en tramitación
 - Servidumbre de protección
 - Ribera del mar





ES124_ARPSI_0016
Los Cristianos (Arona)

Zona Inundable T = 500 años
Calado (m)
Máx : 1,81
Mín : 0



- ARPSI
- Límite municipal
- Deslinde
 - DPMT aprobado
 - DPMT en tramitación
 - Servidumbre de protección
 - Ribera del mar





ES124_ARPSI_0016

Los Cristianos (Arona)

Zona Inundable T = 500 años

Calado (m)

Máx : 1,81

Mín : 0

63 de 324

CIATF

- ARPSI
- Límite municipal
- Deslinde
- DPMT aprobado
- DPMT en tramitación
- Servidumbre de protección
- Ribera del mar





ES124_ARPSI_0017

Las Américas (Arona)-
S.Eugenio Bajo (Adeje)

Zona Inundable T = 500 años

Calado (m)

Máx : 1,81

Mín : 0



ARPSI

Límite municipal

Deslinde

DPMT aprobado

DPMT en tramitación

Servidumbre de protección

Ribera del mar



GOBIERNO
DE ESPAÑA

MINISTERIO
DE AGRICULTURA, ALIMENTACIÓN
Y MEDIO AMBIENTE

ELABORACIÓN DE LOS MAPAS DE PELIGROSIDAD Y RIESGO
REQUERIDOS POR EL REAL DECRETO 903/2010
EN LA COSTA ESPAÑOLA.
DEMARCACIÓN HIDROGRÁFICA DE TENERIFE

CONSULTOR



Intecsa-Inarsa

ESCALA

1:5 000

0 25 50 100 150 200 m

Original en A-3

ARPSI

ES124_ARPSI_0017

EXPT.

28-5149

FECHA

FEBRERO 2014

PLANO

2.2

Hoja 1 de 1

TÍTULO

MAPA DE PELIGROSIDAD
T = 500 años



ES124_ARPSI_0018
Playa de Fañabé (Adeje)

Zona Inundable T = 500 años
Calado (m)
Máx : 1,81
Mín : 0

- ARPSI
- Límite municipal
- Deslinde
- DPMT aprobado
- DPMT en tramitación
- Servidumbre de protección
- Ribera del mar





ES124_ARPSI_0020

Playa de San Juan (Guía de Isora)

Zona Inundable T = 500 años

Calado (m)

Máx : 1,81

Min : 0

67 de 324

CIATF

- ARPSI
- Límite municipal
- Deslinde
 - DPMT aprobado
 - DPMT en tramitación
 - Servidumbre de protección
 - Ribera del mar





ES124_ARPSI_0021

Alcalá (Guía de Isora)

Zona Inundable T = 500 años

Calado (m)

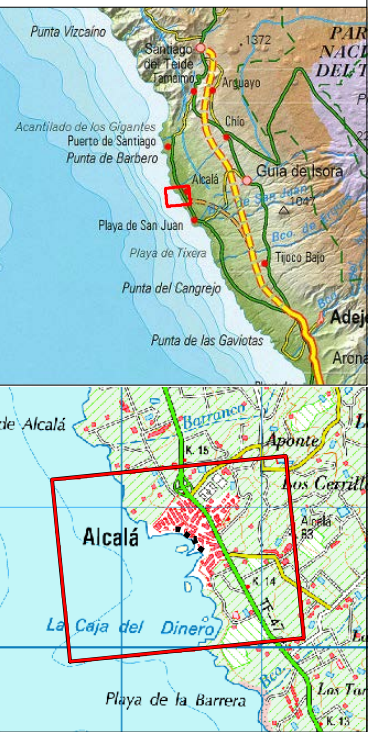
Máx : 1,81

Mín : 0

68 de 324

CIATF

- ARPSI
- Límite municipal
- Deslinde
 - DPMT aprobado
 - DPMT en tramitación
 - Servidumbre de protección
 - Riberas del mar





ES124_ARPSI_0023

Puerto de la Cruz

Zona Inundable T = 500 años

Calado (m)

Máx : 1,81

Mín : 0

ARPSI

Límite municipal

Deslinde

DPMT aprobado

DPMT en tramitación

Servidumbre de protección

Ribera del mar



GOBIERNO DE ESPAÑA

MINISTERIO DE AGRICULTURA, ALIMENTACIÓN Y MEDIO AMBIENTE

ELABORACIÓN DE LOS MAPAS DE PELIGROSIDAD Y RIESGO
REQUERIDOS POR EL REAL DECRETO 903/2010
EN LA COSTA ESPAÑOLA.
DEMARCACIÓN HIDROGRÁFICA DE TENERIFE

CONSULTOR



Intecsa-Inarsa

ESCALA

1:5 000

0 25 50 100 150 200 m

Original en A-3

ARPSI

ES124_ARPSI_0023

EXPT.

28-5149

FECHA

NOVIEMBRE 2013

PLANO

2.2

Hoja 1 de 2

TÍTULO

MAPA DE PELIGROSIDAD
T = 500 años



ES124_ARPSI_0023

Puerto de la Cruz

Zona Inundable T = 500 años

Calado (m)

Máx : 1,81

Mín : 0

70 de 324
CIATF

- ARPSI
- Límite municipal
- Deslinde
- DPMT aprobado
- DPMT en tramitación
- Servidumbre de protección
- Ribera del mar



GOBIERNO
DE ESPAÑA

MINISTERIO
DE AGRICULTURA, ALIMENTACIÓN
Y MEDIO AMBIENTE

ELABORACIÓN DE LOS MAPAS DE PELIGROSIDAD Y RIESGO
REQUERIDOS POR EL REAL DECRETO 903/2010
EN LA COSTA ESPAÑOLA.
DEMARCACIÓN HIDROGRÁFICA DE TENERIFE

CONSULTOR



Intecsa-Inarsa

ESCALA

1:5 000

0 25 50 100 150 200 m

Original en A-3

ARPSI

ES124_ARPSI_0023

EXPTE.

28-5149

FECHA

NOVIEMBRE 2013

PLANO

2.2

Hoja 2 de 2

TÍTULO

MAPA DE PELIGROSIDAD
T = 500 años



ES124_ARPSI_0024

Bco. del Tanque
(San Cristóbal de la Laguna)

Zona Inundable T = 500 años

Calado (m)

Máx : 1,81

Mín : 0



ARPSI

Limite municipal

Deslinde

DPMT aprobado

DPMT en tramitación

Servidumbre de protección

Ribera del mar



GOBIERNO
DE ESPAÑA

MINISTERIO
DE AGRICULTURA, ALIMENTACIÓN
Y MEDIO AMBIENTE

ELABORACIÓN DE LOS MAPAS DE PELIGROSIDAD Y RIESGO
REQUERIDOS POR EL REAL DECRETO 903/2010
EN LA COSTA ESPAÑOLA.
DEMARCACIÓN HIDROGRÁFICA DE TENERIFE

CONSULTOR



Intecsa-Inarsa

ESCALA

1:5 000

0 25 50 100 150 200 m

Original en A-3

ARPSI

ES124_ARPSI_0024

EXPT.

28-5149

FECHA

NOVIEMBRE 2013

PLANO

2.2

Hoja 1 de 1

TÍTULO

MAPA DE PELIGROSIDAD
T = 500 años



ES124_ARPSI_0025_m

Roque de las Bodegas
(Sta Cruz de Tfe)

Zona Inundable T = 500 años

Calado (m)

Máx : 1,81

Mín : 0



ARPSI

Límite municipal

Deslinde

DPMT aprobado

DPMT en tramitación

Servidumbre de protección

Ribera del mar



GOBIERNO
DE ESPAÑA

MINISTERIO
DE AGRICULTURA, ALIMENTACIÓN
Y MEDIO AMBIENTE

ELABORACIÓN DE LOS MAPAS DE PELIGROSIDAD Y RIESGO
REQUERIDOS POR EL REAL DECRETO 903/2010
EN LA COSTA ESPAÑOLA.
DEMARCACIÓN HIDROGRÁFICA DE TENERIFE

CONSULTOR



ESCALA

1:5 000

0 25 50 100 150 200 m

Original en A-3

ARPSI

ES124_ARPSI_0025_m

EXPT.

28-5149

FECHA

NOVIEMBRE 2013

PLANO

2.2

Hoja 1 de 1

TÍTULO

MAPA DE PELIGROSIDAD
T = 500 años



ES124_ARPSI_0026_m

Playa de la Nea

Zona Inundable T = 500 años

Calado (m)

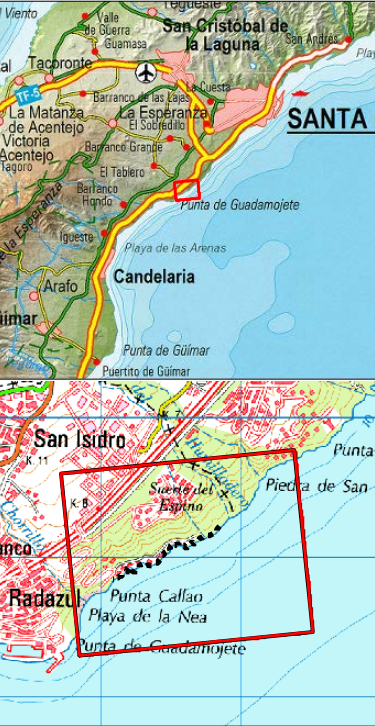
Máx : 1,81

Min : 0

73 de 324

CIATF

- ARPSI
- Límite municipal
- Deslinde
 - DPMT aprobado
 - DPMT en tramitación
 - Servidumbre de protección
 - Riberas del mar





ES124_ARPSI_0027_m

El Tablado

Zona Inundable T = 500 años

Calado (m)

Máx : 1,81

Mín : 0

74 de 324

CIATF

- ARPSI
- Límite municipal
- Deslinde
 - DPMT aprobado
 - DPMT en tramitación
 - Servidumbre de protección
 - Ribera del mar





ES124_ARPSI_0028_m

Las Eras

Zona Inundable T = 500 años

Calado (m)

Máx : 1,81

Min : 0

75 de 324

CIATF

- ARPSI
- Límite municipal
- Deslinde
- DPMT aprobado
- DPMT en tramitación
- Servidumbre de protección
- Ribera del mar





ES124_ARPSI_0029_m

Los Abrigos

Zona Inundable T = 500 años

Calado (m)

Máx : 1,81

Mín : 0

76 de 324

CIATF

- ARPSI
- Límite municipal
- Deslinde
 - DPMT aprobado
 - DPMT en tramitación
 - Servidumbre de protección
 - Ribera del mar





ES124_ARPSI_0030_m

Punta de Barbero

Zona Inundable T = 500 años

Calado (m)

Máx : 1,81

Mín : 0



ARPSI

+ - - Límite municipal

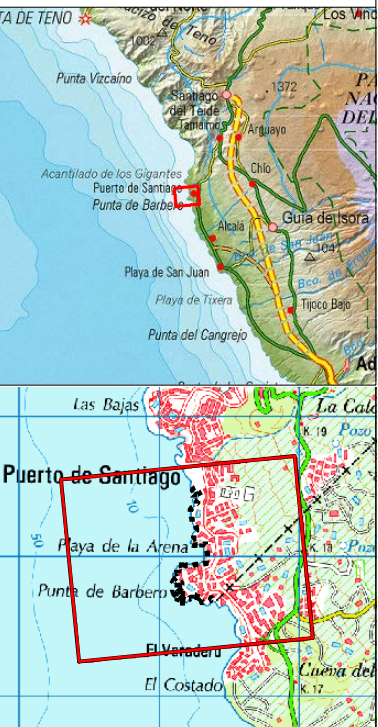
Deslinde

DPMT aprobado

- DPMT en tramitación

+++ Servidumbre de protección

— — — Ribera del mar





ES124_ARPSI_0031_m

Punta del Risco de Daute

Zona Inundable T = 500 años

Calado (m)

Máx : 1,81

Mín : 0

78 de 324

CIATF

- ARPSI
- Límite municipal
- Deslinde
 - DPMT aprobado
 - DPMT en tramitación
 - Servidumbre de protección
 - Ribera del mar





ES124_ARPSI_0034

Punta del Hidalgo

Zona Inundable T = 500 años

Calado (m)

Máx : 1,81

Min : 0

81 de 324

CIATF

- ARPSI
- Límite municipal
- Deslinde
 - DPMT aprobado
 - DPMT en tramitación
 - Servidumbre de protección
 - Ribera del mar





ES124_ARPSI_0035_m

La Ovejera

Zona Inundable T = 500 años

Calado (m)

Máx : 1,81

Mín : 0

82 de 324

CIATF

- ARPSI
- Límite municipal
- Deslinde
 - DPMT aprobado
 - DPMT en tramitación
 - Servidumbre de protección
 - Ribera del mar





ES124_ARPSI_0037_m

Santa Lucía

Zona Inundable T = 500 años

Calado (m)

Máx : 1,81

Mín : 0

84 de 324

CIATF

- ARPSI
- Límite municipal
- Deslinde
 - DPMT aprobado
 - DPMT en tramitación
 - Servidumbre de protección
 - Ribera del mar



MAPAS DE PELIGROSIDAD Y RIESGO DE INUNDACIÓN
DE LAS ARPSIs COSTERAS
EN LA DEMARCACIÓN HIDROGRÁFICA DE TENERIFE

Documento nº 2: MAPAS

3. RIESGO

3.1 POBLACIÓN

3.1.1 T 100

3.1.2 T 500

3.2 ECONÓMICO

3.2.1 T 100

3.2.2 T 500

3.3 MEDIO AMBIENTE

3.3.1 T 100

3.3.2 T 500



ES124_ARPSI_0002

San Andrés-Bco. de las Huertas
(Sta Cruz de Tfe)

Población estimada en zona inundable

Municipio	Nº habitantes
Santa Cruz de Tenerife	385

87 de 324
CIATF

+ - Límite municipal

ARPSI

Zona inundable T = 100 años



ES124_ARPSI_0003

El Chorrillo (El Rosario)

Población estimada en zona inundable

Municipio N° habitantes

El Rosario 5



+ - Límite municipal

ARPSI

Zona inundable T = 100 años



GOBIERNO DE ESPAÑA

MINISTERIO DE AGRICULTURA, ALIMENTACIÓN Y MEDIO AMBIENTE

ELABORACIÓN DE LOS MAPAS DE PELIGROSIDAD Y RIESGO
REQUERIDOS POR EL REAL DECRETO 903/2010
EN LA COSTA ESPAÑOLA.
DEMARCACIÓN HIDROGRÁFICA DE TENERIFE

CONSULTOR



Intecsa-Inarsa

ESCALA

1:5 000

0 25 50 100 150 200 m

Original en A-3

ARPSI

ES124_ARPSI_0003

EXPT.

28-5149

FECHA

FEBRERO 2014

PLANO

3.1.1

Hoja 1 de 1

TÍTULO

MAPA DE RIESGO
POBLACIÓN
T = 100 años



ES124_ARPSI_0004

Las Caletillas (Candelaria)

Población estimada en zona inundable

Municipio N° habitantes

Candelaria 86



+ - Límite municipal

ARPSI

Zona inundable T = 100 años



GOBIERNO DE ESPAÑA

MINISTERIO DE AGRICULTURA, ALIMENTACIÓN Y MEDIO AMBIENTE

ELABORACIÓN DE LOS MAPAS DE PELIGROSIDAD Y RIESGO REQUERIDOS POR EL REAL DECRETO 903/2010 EN LA COSTA ESPAÑOLA. DEMARCACIÓN HIDROGRÁFICA DE TENERIFE

CONSULTOR



Intecsa-Inarsa

ESCALA

1:5 000

0 25 50 100 150 200 m

Original en A-3

ARPSI

ES124_ARPSI_0004

EXPTE.

28-5149

FECHA

FEBRERO 2014

PLANO

3.1.1

Hoja 1 de 1

TÍTULO

MAPA DE RIESGO POBLACIÓN T = 100 años



ES124_ARPSI_0005

Candelaria

Población estimada en zona inundable

Municipio

Nº habitantes

Candelaria

398

90 de 324

CIATF

+ -

Límite municipal

- -

ARPSI

Zona inundable T = 100 años

La Matanza

La Esperanza

La Victoria

de Acentejo

Barraños Grandes

El Tablero

Barraños

Hondo

Punta de Guadamojete

Punta de Güimar

Puerto de Güimar

El Escobonal

Fasnia

Fondleador del Escobonal

Playa de las Arenas

Candelaria

Arato

Güimar

Orotava

Santa Ursula

San Juan y Lago

La Matanza

La Esperanza

La Victoria

de Acentejo

Barraños Grandes

El Tablero

Barraños

Hondo

Punta de Guadamojete

Punta de Güimar

Puerto de Güimar

El Escobonal

Fasnia

Fondleador del Escobonal

Playa de las Arenas

Candelaria

Arato

Güimar

Orotava

Santa Ursula

San Juan y Lago

Los Llanos

Punta Larga

Pocito Santo

La Rana

Candelaria

Punta de San Blas

GOBIERNO DE ESPAÑA

MINISTERIO DE AGRICULTURA, ALIMENTACIÓN Y MEDIO AMBIENTE

ELABORACIÓN DE LOS MAPAS DE PELIGROSIDAD Y RIESGO REQUERIDOS POR EL REAL DECRETO 903/2010 EN LA COSTA ESPAÑOLA.

DEMARCACIÓN HIDROGRÁFICA DE TENERIFE

CONSULTOR

Intecsa-Inarsa

ESCALA

1:5 000

0

25

50

100

150

200 m

Original en A-3

ARPSI

ES124_ARPSI_0005

EXPTE.

28-5149

FECHA

FEBRERO 2014

PLANO

3.1.1

Hoja 1 de 2

TÍTULO

MAPA DE RIESGO POBLACIÓN T = 100 años

GOBIERNO DE ESPAÑA

MINISTERIO DE AGRICULTURA, ALIMENTACIÓN Y MEDIO AMBIENTE

ELABORACIÓN DE LOS MAPAS DE PELIGROSIDAD Y RIESGO REQUERIDOS POR EL REAL DECRETO 903/2010 EN LA COSTA ESPAÑOLA.
DEMARCACIÓN HIDROGRÁFICA DE TENERIFE

CONSULTOR

Intecsa-Inarsa

ESCALA

1:5 000

0 25 50 100 150 200 m

Original en A-3

ARPSI

ES124_ARPSI_0005

EXPTE.

28-5149

FECHA

FEBRERO 2014

PLANO

3.1.1

Hoja 1 de 2

TÍTULO

MAPA DE RIESGO POBLACIÓN
T = 100 años



ES124_ARPSI_0006

Los toscales de la viuda (Candelaria)

Población estimada en zona inundable

Municipio	Nº habitantes
Arafo	132
Candelaria	41



- + - Límite municipal
- - ARPSI
- Zona inundable T = 100 años



GOBIERNO DE ESPAÑA

MINISTERIO DE AGRICULTURA, ALIMENTACIÓN Y MEDIO AMBIENTE

ELABORACIÓN DE LOS MAPAS DE PELIGROSIDAD Y RIESGO REQUERIDOS POR EL REAL DECRETO 903/2010 EN LA COSTA ESPAÑOLA.
DEMARCACIÓN HIDROGRÁFICA DE TENERIFE

CONSULTOR



Intecsa-Inarsa

ESCALA

1:5 000

0 25 50 100 150 200 m

Original en A-3

ARPSI

ES124_ARPSI_0006

EXPT.

28-5149

FECHA

FEBRERO 2014

PLANO

3.1.1

Hoja 1 de 1

TÍTULO

MAPA DE RIESGO POBLACIÓN
T = 100 años



ES124_ARPSI_0007

El Socorro (Arafo)

Población estimada en zona inundable

Municipio	Nº habitantes
Arafo	0
Güimar	158

- + - - Límite municipal
- - - ARPSI
- Zona inundable T = 100 años



GOBIERNO
DE ESPAÑA

MINISTERIO
DE AGRICULTURA, ALIMENTACIÓN
Y MEDIO AMBIENTE

ELABORACIÓN DE LOS MAPAS DE PELIGROSIDAD Y RIESGO
REQUERIDOS POR EL REAL DECRETO 903/2010
EN LA COSTA ESPAÑOLA.
DEMARCACIÓN HIDROGRÁFICA DE TENERIFE

CONSULTOR



Intecsa-Inarsa

ESCALA

1:5 000

0 25 50 100 150 200 m

Original en A-3

ARPSI

ES124_ARPSI_0007

EXPT.

28-5149

FECHA

FEBRERO 2014

PLANO

3.1.1

Hoja 1 de 1

TÍTULO

MAPA DE RIESGO
POBLACIÓN
T = 100 años



ES124_ARPSI_0008

Puertito de Güímar

Población estimada en zona inundable

Municipio	Nº habitantes
Güímar	427

94 de 324

CIATF

+ - - Límite municipal

- - - ARPSI

Zona inundable T = 100 años



ES124_ARPSI_0011

Urb. Callao del Río
Cueva Honda (Arico)

Población estimada en zona inundable

Municipio	Nº habitantes
Arico	165



- + - - Límite municipal
- - - ARPSI
- Yellow box: Zona inundable T = 100 años



GOBIERNO
DE ESPAÑA

MINISTERIO
DE AGRICULTURA, ALIMENTACIÓN
Y MEDIO AMBIENTE

ELABORACIÓN DE LOS MAPAS DE PELIGROSIDAD Y RIESGO
REQUERIDOS POR EL REAL DECRETO 903/2010
EN LA COSTA ESPAÑOLA.
DEMARCACIÓN HIDROGRÁFICA DE TENERIFE

CONSULTOR



Intecsa-Inarsa

ESCALA

1:5 000

0 25 50 100 150 200 m

Original en A-3

ARPSI

ES124_ARPSI_0011

EXPT.

28-5149

FECHA

FEBRERO 2014

PLANO

3.1.1

Hoja 1 de 1

TÍTULO

MAPA DE RIESGO
POBLACIÓN
T = 100 años



ES124_ARPSI_0012

El Médano (Granadilla de Abona)

Población estimada en zona inundable

Municipio

Nº habitantes

Granadilla de Abona

1599

97 de 324

CIATF

+ -

Límite municipal

- -

ARPSI

Zona inundable T = 100 años

GOBIERNO DE ESPAÑA

MINISTERIO DE AGRICULTURA, ALIMENTACIÓN Y MEDIO AMBIENTE

ELABORACIÓN DE LOS MAPAS DE PELIGROSIDAD Y RIESGO REQUERIDOS POR EL REAL DECRETO 903/2010 EN LA COSTA ESPAÑOLA.

DEMARCACIÓN HIDROGRÁFICA DE TENERIFE

CONSULTOR

Intecsa-Inarsa

ESCALA

1:5 000

0 25 50 100 150 200 m

Original en A-3

ARPSI

ES124_ARPSI_0012

EXPTE.

28-5149

FECHA

FEBRERO 2014

PLANO

3.1.1

Hoja 1 de 1

TITULO

MAPA DE RIESGO POBLACIÓN T = 100 años



ES124_ARPSI_0013

La Mareta (Granadilla de Abona)

Población estimada en zona inundable

Municipio	Nº habitantes
Granadilla de Abona	2

98 de 324

CIATF

+ - Límite municipal

ARPSI

Zona inundable T = 100 años



ES124_ARPSI_0014

Las Galletas (Arona)

Población estimada en zona inundable

Municipio

Nº habitantes

Arona

4163

99 de 324

CIATF

+

-

Límite municipal

ARPSI

Zona inundable T = 100 años

Adeje

San Miguel

Granadilla de Abona

Playa de las Americas

El Gincho

Playa de los Cristianos

Los Cristianos

Las Galletas

Costa del Silencio

Punta el Callao

Punta Salema

Los Abrigos

Punta Negra

Playa de la Ballena

El Porti

Arco

La

ITA DE LA RASCA

Costa del Silencio

Punta el Callao

Punta Salema

Los Abrigos

Punta Negra

Playa de la Ballena

El Porti

Arco

La

Las Rochas

Carraña

Las Galletas

El Porti

Arco

La

Las Rochas



Carraña

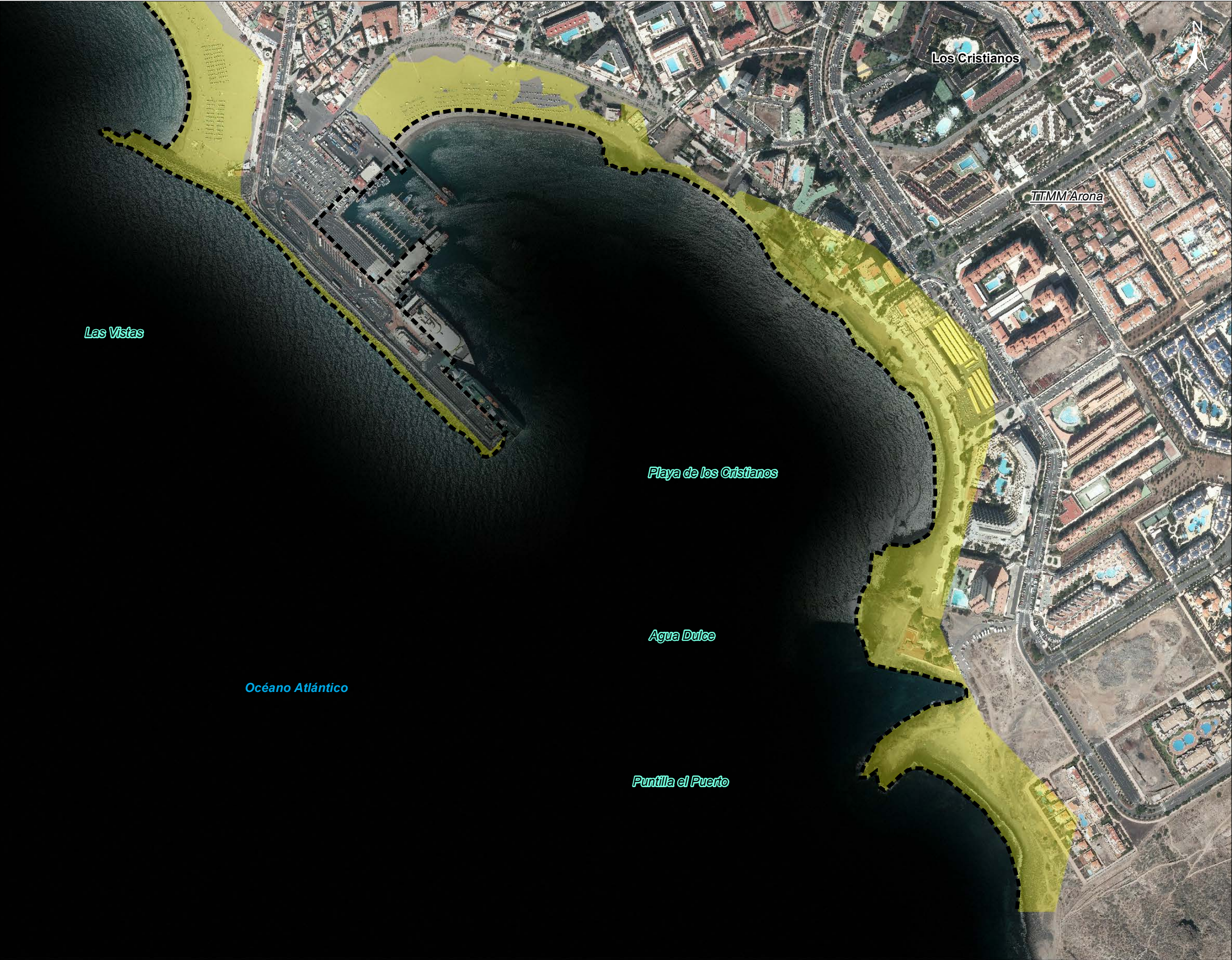
Las Galletas

El Porti

Arco

La

<div><div>GOBIERNO DE ESPAÑA</div></div> <div><div>MINISTERIO DE AGRICULTURA, ALIMENTACIÓN Y MEDIO AMBIENTE</div></div>	<div>ELABORACIÓN DE LOS MAPAS DE PELIGROSIDAD Y RIESGO REQUERIDOS POR EL REAL DECRETO 903/2010 EN LA COSTA ESPAÑOLA.</div> <div>DEMARCACIÓN HIDROGRÁFICA DE TENERIFE</div>	<div>CONSULTOR</div> <div> Intecsa-Inarsa</div>	<div>ESCALA</div> <div>1:5 000</div> <div><div>0 25 50 100 150 200 m</div><div>Original en A-3</div></div>	<div>ARPSI</div> <div>ES124_ARPSI_0014</div> <div>EXPT.</div> <div>28-5149</div> <div>FECHA</div> <div>FEBRERO 2014</div>	<div>PLANO</div> <div>3.1.1</div> <div>Hoja 1 de 2</div>	<div>TÍTULO</div> <div>MAPA DE RIESGO POBLACIÓN T = 100 años</div>
--	--	--	--	---	--	--



ES124_ARPSI_0016

Los Cristianos (Arona)

Población estimada en zona inundable

Municipio

Nº habitantes

Arona

3664

103 de 324

CIATF

+ - - Límite municipal

- - - ARPSI

Zona inundable T = 100 años

Mapa de Tenerife

Mapa de la zona de estudio

Mapa de la zona de estudio

Mapa de la zona de estudio

GOBIERNO DE ESPAÑA

MINISTERIO DE AGRICULTURA, ALIMENTACIÓN Y MEDIO AMBIENTE

ELABORACIÓN DE LOS MAPAS DE PELIGROSIDAD Y RIESGO REQUERIDOS POR EL REAL DECRETO 903/2010 EN LA COSTA ESPAÑOLA.

DEMARCACIÓN HIDROGRÁFICA DE TENERIFE

CONSULTOR

Intecsa-Inarsa

ESCALA

1:5 000

0 25 50 100 150 200 m

Original en A-3

ARPSI

ES124_ARPSI_0016

EXPT.

28-5149

FECHA

FEBRERO 2014

PLANO

3.1.1

Hoja 2 de 2

TÍTULO

MAPA DE RIESGO POBLACIÓN T = 100 años



ES124_ARPSI_0017

Las Américas (Arona)-
S.Eugenio Bajo (Adeje)

Población estimada en zona inundable

Municipio	Nº habitantes
Arona	1536



- + - - Límite municipal
- - - ARPSI
- Zona inundable T = 100 años



GOBIERNO
DE ESPAÑA

MINISTERIO
DE AGRICULTURA, ALIMENTACIÓN
Y MEDIO AMBIENTE

ELABORACIÓN DE LOS MAPAS DE PELIGROSIDAD Y RIESGO
REQUERIDOS POR EL REAL DECRETO 903/2010
EN LA COSTA ESPAÑOLA.
DEMARCACIÓN HIDROGRÁFICA DE TENERIFE

CONSULTOR



Intecsa-Inarsa

ESCALA

1:5 000

0 25 50 100 150 200 m

Original en A-3

ARPSI

ES124_ARPSI_0017

EXPT.

28-5149

FECHA

FEBRERO 2014

PLANO

3.1.1

Hoja 1 de 1

TÍTULO

MAPA DE RIESGO
POBLACIÓN
T = 100 años



ES124_ARPSI_0019

La Caleta (Adeje)

Población estimada en zona inundable

Municipio	Nº habitantes
Adeje	144

106 de 324

CIATF

+ - - Límite municipal

- - - ARPSI

Zona inundable T = 100 años



ES124_ARPSI_0020

Playa de San Juan (Guía de Isora)

Población estimada en zona inundable

Municipio

Nº habitantes

Guía de Isora

858

107 de 324

CIATF

+ - - Límite municipal

- - - ARPSI

Zona inundable T = 100 años

GOBIERNO DE ESPAÑA

MINISTERIO DE AGRICULTURA, ALIMENTACIÓN Y MEDIO AMBIENTE

ELABORACIÓN DE LOS MAPAS DE PELIGROSIDAD Y RIESGO REQUERIDOS POR EL REAL DECRETO 903/2010 EN LA COSTA ESPAÑOLA.

DEMARCACIÓN HIDROGRÁFICA DE TENERIFE

CONSULTOR

Intecsa-Inarsa

ESCALA

1:5 000

0 25 50 100 150 200 m

Original en A-3

ARPSI

ES124_ARPSI_0020

EXPTE.

28-5149

FECHA

FEBRERO 2014

PLANO

3.1.1

Hoja 1 de 1

TÍTULO

MAPA DE RIESGO POBLACIÓN T = 100 años



ES124_ARPSI_0021

Alcalá (Guía de Isora)

Población estimada en zona inundable

Municipio	Nº habitantes
Guía de Isora	100



- + - Límite municipal
- ARPSI
- Zona inundable T = 100 años



GOBIERNO DE ESPAÑA

MINISTERIO DE AGRICULTURA, ALIMENTACIÓN Y MEDIO AMBIENTE

ELABORACIÓN DE LOS MAPAS DE PELIGROSIDAD Y RIESGO
REQUERIDOS POR EL REAL DECRETO 903/2010
EN LA COSTA ESPAÑOLA.
DEMARCACIÓN HIDROGRÁFICA DE TENERIFE

CONSULTOR



ESCALA

1:5 000

0 25 50 100 150 200 m

Original en A-3

ARPSI

ES124_ARPSI_0021

EXPTE.

28-5149

FECHA

FEBRERO 2014

PLANO

3.1.1

Hoja 1 de 1

TÍTULO

MAPA DE RIESGO
POBLACIÓN
T = 100 años



ES124_ARPSI_0023

Puerto de la Cruz

Población estimada en zona inundable

Municipio	Nº habitantes
-----------	---------------

Puerto de la Cruz	2759
-------------------	------



+- - Límite municipal

ARPSI

Zona inundable T = 100 años

GOBIERNO
DE ESPAÑA

MINISTERIO
DE AGRICULTURA, ALIMENTACIÓN
Y MEDIO AMBIENTE

ELABORACIÓN DE LOS MAPAS DE PELIGROSIDAD Y RIESGO
REQUERIDOS POR EL REAL DECRETO 903/2010
EN LA COSTA ESPAÑOLA.
DEMARCACIÓN HIDROGRÁFICA DE TENERIFE

CONSULTOR



Intecsa-Inarsa

ESCALA

1:5 000

0 25 50 100 150 200 m

Original en A-3

ARPSI

ES124_ARPSI_0023

[illegible]

28-5149

FECHA

FEBRERO 2014

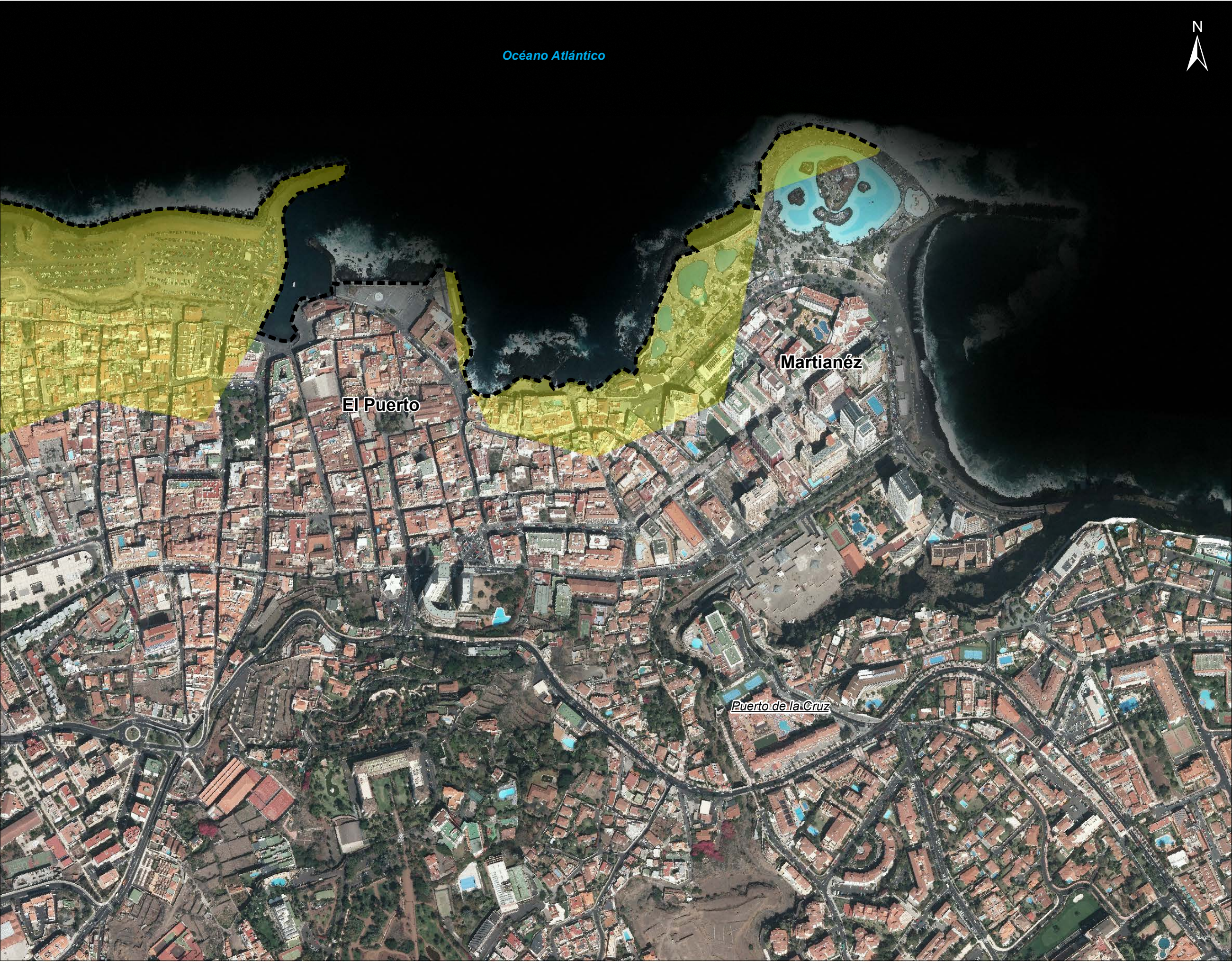
PLANO

3.1.1

Hoja 1 de 2

TITULO

MAPA DE RIESGO
POBLACIÓN
T = 100 años



ES124_ARPSI_0023

Puerto de la Cruz

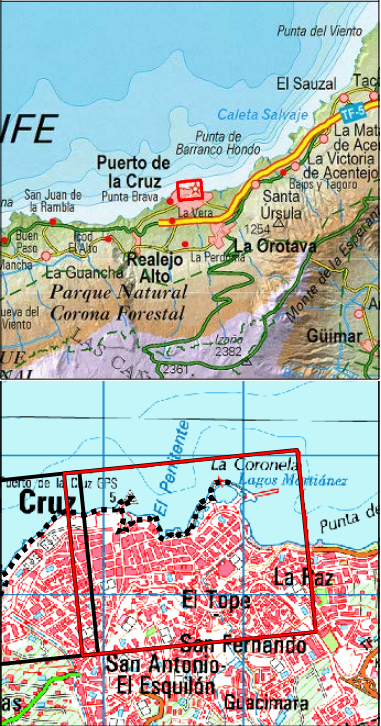
Población estimada en zona inundable

Municipio N° habitantes

Puerto de la Cruz 2759



- + - Límite municipal
- - ARPSI
- Yellow box: Zona inundable T = 100 años



GOBIERNO DE ESPAÑA

MINISTERIO DE AGRICULTURA, ALIMENTACIÓN Y MEDIO AMBIENTE

ELABORACIÓN DE LOS MAPAS DE PELIGROSIDAD Y RIESGO REQUERIDOS POR EL REAL DECRETO 903/2010 EN LA COSTA ESPAÑOLA.
DEMARCACIÓN HIDROGRÁFICA DE TENERIFE

CONSULTOR



Intecsa-Inarsa

ESCALA

1:5 000

0 25 50 100 150 200 m

Original en A-3

ARPSI

ES124_ARPSI_0023

EXPTE.

28-5149

FECHA

FEBRERO 2014

PLANO

3.1.1

Hoja 2 de 2

TÍTULO

MAPA DE RIESGO POBLACIÓN
T = 100 años



ES124_ARPSI_0024

Bco. del Tanque
(San Cristóbal de la Laguna)

Población estimada en zona inundable

Municipio	Nº habitantes
San Cristóbal de La Laguna	20



- + - Límite municipal
- - ARPSI
- Yellow box: Zona inundable T = 100 años



GOBIERNO DE ESPAÑA

MINISTERIO DE AGRICULTURA, ALIMENTACIÓN Y MEDIO AMBIENTE

ELABORACIÓN DE LOS MAPAS DE PELIGROSIDAD Y RIESGO
REQUERIDOS POR EL REAL DECRETO 903/2010
EN LA COSTA ESPAÑOLA.
DEMARCACIÓN HIDROGRÁFICA DE TENERIFE

CONSULTOR



Intecsa-Inarsa

ESCALA

1:5 000

0 25 50 100 150 200 m

Original en A-3

ARPSI

ES124_ARPSI_0024

EXPT.

28-5149

FECHA

FEBRERO 2014

PLANO

3.1.1

Hoja 1 de 1

TÍTULO

MAPA DE RIESGO
POBLACIÓN
T = 100 años



ES124_ARPSI_0025_m

Roque de las Bodegas
(Sta Cruz de Tfe)

Población estimada en zona inundable

Municipio	Nº habitantes
Santa Cruz de Tenerife	39



- + - Límite municipal
- - ARPSI
- Yellow box: Zona inundable T = 100 años





ES124_ARPSI_0026_m

Playa de la Nea

Población estimada en zona inundable

Municipio	Nº habitantes
El Rosario	5

113 de 324

CIATF

+ - - Límite municipal

- - - ARPSI

Zona inundable T = 100 años



ES124_ARPSI_0027_m
El Tablado

Población estimada en zona inundable

Municipio	Nº habitantes
Güimar	24



- + - Límite municipal
- - ARPSI
- Yellow box: Zona inundable T = 100 años





ES124_ARPSI_0029_m
Los Abrigos

Población estimada en zona inundable

Municipio	Nº habitantes
Granadilla de Abona	111
San Miguel de Abona	298

- + - Límite municipal
- ARPSI
- Zona inundable T = 100 años





ES124_ARPSI_0030_m

Punta de Barbero

Población estimada en zona inundable	
Municipio	Nº habitantes
Santiago del Teide	515

117 de 324

CIATF

- + - Límite municipal
- - ARPSI
- Zona inundable T = 100 años





ES124_ARPSI_0031_m

Punta del Risco de Daute

Población estimada en zona inundable	
Municipio	Nº habitantes
Los Silos	538

118 de 324

CIATF

- + - - Límite municipal
- - - ARPSI
- Zona inundable T = 100 años





ES124_ARPSI_0032_m

La Caleta

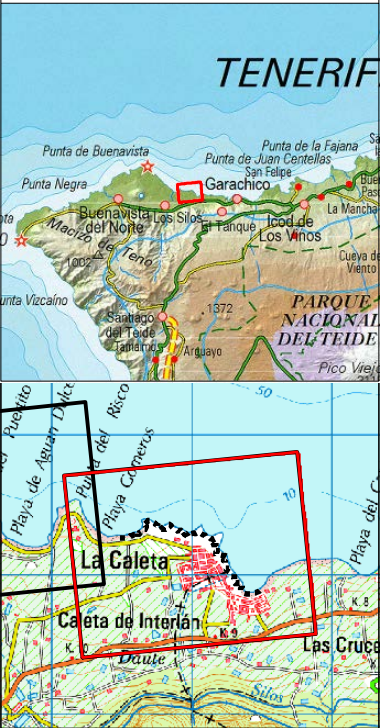
Población estimada en zona inundable	
Municipio	Nº habitantes
Garachico	283
Los Silos	386



119 de 324

CIATF

- + - - Límite municipal
- - - ARPSI
- Zona inundable T = 100 años





ES124_ARPSI_0033_m
Garachico

Población estimada en zona inundable

Municipio	Nº habitantes
Garachico	767

- + - Límite municipal
- - ARPSI
- Zona inundable T = 100 años



GOBIERNO
DE ESPAÑA

MINISTERIO
DE AGRICULTURA, ALIMENTACIÓN
Y MEDIO AMBIENTE

ELABORACIÓN DE LOS MAPAS DE PELIGROSIDAD Y RIESGO
REQUERIDOS POR EL REAL DECRETO 903/2010
EN LA COSTA ESPAÑOLA.
DEMARCACIÓN HIDROGRÁFICA DE TENERIFE

CONSULTOR



Intecsa-Inarsa

ESCALA

1:5 000

0 25 50 100 150 200 m

Original en A-3

ARPSI

ES124_ARPSI_0033_m

EXPT.

28-5149

FECHA

FEBRERO 2014

PLANO

3.1.1

Hoja 1 de 1

TÍTULO

MAPA DE RIESGO
POBLACIÓN
T = 100 años



ES124_ARPSI_0034

Punta del Hidalgo

Población estimada en zona inundable

Municipio	Nº habitantes
San Cristóbal de La Laguna	1330

121 de 324

CIATF

+ - - Límite municipal

ARPSI

Zona inundable T = 100 años



ES124_ARPSI_0035_m

La Ovejera

Población estimada en zona inundable

Municipio

Nº habitantes

Santa Cruz de Tenerife

6

122 de 324

CIATF

+ - - Límite municipal

■ ■ ARPSI

Zona inundable T = 100 años





ES124_ARPSI_0036_m
Los Pocitos

Población estimada en zona inundable

Municipio	Nº habitantes
Santa Cruz de Tenerife	6

+ - - Límite municipal
- - - ARPSI
Zona inundable T = 100 años





ES124_ARPSI_0037_m

Santa Lucía

Población estimada en zona inundable

Municipio

Nº habitantes

Güímar

4

124 de 324

CIATF

- +

-

Límite municipal
- ARPSI
- Zona inundable T = 100 años



MAPAS DE PELIGROSIDAD Y RIESGO DE INUNDACIÓN
DE LAS ARPSIs COSTERAS
EN LA DEMARCACIÓN HIDROGRÁFICA DE TENERIFE

- MAPAS -

3. RIESGO

3.1 POBLACIÓN

3.1.1 T 100

3.1.2 T 500

3.2 ECONÓMICO

3.2.1 T 100

3.2.2 T 500

3.3 MEDIO AMBIENTE

3.3.1 T 100

3.3.2 T 500



ES124_ARPSI_0001

Lomito del Llano-Casas de Abajo
(Sta Cruz de Tfe)

Población estimada en zona inundable

Municipio	Nº habitantes
Santa Cruz de Tenerife	14



126 de 324

CIATF

+ - - Límite municipal

■ ■ ARPSI

■ Zona inundable T = 500 años

 <div>GOBIERNO DE ESPAÑA</div>	<div>MINISTERIO DE AGRICULTURA, ALIMENTACIÓN Y MEDIO AMBIENTE</div>	ELABORACIÓN DE LOS MAPAS DE PELIGROSIDAD Y RIESGO REQUERIDOS POR EL REAL DECRETO 903/2010 EN LA COSTA ESPAÑOLA. DEMARCACIÓN HIDROGRÁFICA DE TENERIFE	<div>CONSULTOR</div> <div> Intecsa-Inarsa</div>	ESCALA 1:5 000 <div>0 25 50 100 150 200 m</div> <div>Original en A-3</div>	ARPSI ES124_ARPSI_0001		PLANO 3.1.2 Hoja 1 de 1	TÍTULO MAPA DE RIESGO POBLACIÓN T = 500 años
					EXPTÉ. 28-5149	FECHA FEBRERO 2014		



ES124_ARPSI_0002

San Andrés-Bco. de las Huertas
(Sta Cruz de Tfe)

Población estimada en zona inundable

Municipio

Nº habitantes

Santa Cruz de Tenerife

399

127 de 324

CIATF

+ - - Límite municipal

- - - ARPSI

Zona inundable T = 500 años

Roques de Anaga

Punta Tamadite

Punta de Hacha

Regüeste

San Cristóbal de la Laguna

Punta de los Organos

Playa de las Teresitas

Punta de Guadamojete

PUNTA DE ANAGA

Punta de Antequera

Ensenada de Zapatero

SANTA CRUZ DE TENERIFE

El Súculum

Montaña Moreno

El Roque


El Saladero

San Andrés


Playa de las Teresitas

Dique Sumergido

Instituto Español de Oceanografía




GOBIERNO DE ESPAÑA



MINISTERIO DE AGRICULTURA, ALIMENTACIÓN Y MEDIO AMBIENTE

ELABORACIÓN DE LOS MAPAS DE PELIGROSIDAD Y RIESGO REQUERIDOS POR EL REAL DECRETO 903/2010 EN LA COSTA ESPAÑOLA.
DEMARCACIÓN HIDROGRÁFICA DE TENERIFE

CONSULTOR

 Intecsa-Inarsa

ESCALA

1:5 000

0 25 50 100 150 200 m

Original en A-3

ARPSI

ES124_ARPSI_0002

EXPT.

28-5149

FECHA

FEBRERO 2014

PLANO

3.1.2

Hoja 1 de 1

TITULO

MAPA DE RIESGO POBLACIÓN T = 500 años



ES124_ARPSI_0003

El Chorrillo (El Rosario)

Población estimada en zona inundable	
Municipio	Nº habitantes
El Rosario	5

128 de 324

CIATF

+ -

Límite municipal

- -

ARPSI

Zona inundable T = 500 años

San Cristóbal de la Laguna

SANT

Sauzal

Tacronite

La Matanza de Acentejo

La Victoria de Acentejo

Bajo y Negro

la

la

ava

Monte de la Esperanza

Arafo

Guimar

Puerto de Guimar

Punta de Guadamojete

Playa de las Arenas

Candelaria

Punta de Guimar

Puerto de Guimar

Liario Blanco

Rada

Tabaiya

El Varadero

Punta de la Estancia

Punta de Agua Dulce

K. 13

K. 14

K. 15

K. 16

K. 17

K. 18

K. 19

K. 20

K. 21

K. 22

K. 23

K. 24

K. 25

K. 26

K. 27

K. 28

K. 29

K. 30

K. 31

K. 32

K. 33

K. 34

K. 35

K. 36

K. 37

K. 38

K. 39

K. 40

K. 41

K. 42

K. 43

K. 44

K. 45

K. 46

K. 47

K. 48

K. 49

K. 50

K. 51

K. 52

K. 53

K. 54

K. 55

K. 56

K. 57

K. 58

K. 59

K. 60

K. 61

K. 62

K. 63

K. 64

K. 65

K. 66

K. 67

K. 68

K. 69

K. 70

K. 71

K. 72

K. 73

K. 74

K. 75

K. 76

K. 77

K. 78

K. 79

K. 80

K. 81

K. 82

K. 83

K. 84

K. 85

K. 86

K. 87

K. 88

K. 89

K. 90

K. 91

K. 92

K. 93

K. 94

K. 95

K. 96

K. 97

K. 98

K. 99

K. 100



ES124_ARPSI_0004

Las Caletillas (Candelaria)

Población estimada en zona inundable

Municipio

Nº habitantes

Candelaria

164

129 de 324

CIATF

+ -

Límite municipal

- -

ARPSI

Zona inundable T = 500 años

El Sauzal

Tacoronte

La Matanza de Acentejo

La Victoria de Acentejo

Santa Ursula

Orotava

Güímar

Punta de Guadamojete

Candelaria

Punta de Güímar

Puerto de Güímar

El Escobonal

Monte de la Esperanza



Arafo

Playa de las Arenas

Punta de las Tosequillas

Playa de las Arenas

Las Caletillas

 <div>GOBIERNO DE ESPAÑA</div>	<div>MINISTERIO DE AGRICULTURA, ALIMENTACIÓN Y MEDIO AMBIENTE</div>	ELABORACIÓN DE LOS MAPAS DE PELIGROSIDAD Y RIESGO REQUERIDOS POR EL REAL DECRETO 903/2010 EN LA COSTA ESPAÑOLA. DEMARCACIÓN HIDROGRÁFICA DE TENERIFE	<div>CONSULTOR</div> <div> Intecsa-Inarsa</div>	ESCALA 1:5 000 <div>0 25 50 100 150 200 m</div> <div>Original en A-3</div>	ARPSI ES124_ARPSI_0004	PLANO 3.1.2	TÍTULO MAPA DE RIESGO POBLACIÓN T = 500 años
					EXPTE. 28-5149	FECHA FEBRERO 2014	



ES124 ARPSI 0005

Candelaria

Población estimada en zona inundable

Municipio

Nº habitantes

Candelaria

501



+- - Límite municipal

ARPSI

Zona inundable T = 500 años

GOBIERNO
DE ESPAÑA

MINISTERIO
DE AGRICULTURA, ALIMENTACIÓN
Y MEDIO AMBIENTE

ELABORACIÓN DE LOS MAPAS DE PELIGROSIDAD Y RIESGO
REQUERIDOS POR EL REAL DECRETO 903/2010
EN LA COSTA ESPAÑOLA.
DEMARCACIÓN HIDROGRÁFICA DE TENERIFE


	CONSULTOR
--	-----------



Intecsa-Inarsa

ESCALA

1:5 000



Original en A-3

	ARPSI
--	-------

ES124_ARPSI_0005

n	EXPTE
---	-------

28-5149

FECHA

FEBRERO 2014

	PLANO
--	-------

3.1.2

Hoja 1 de 2

TITULO

MAPA DE RIESGO
POBLACIÓN
T = 500 años



ES124_ARPSI_0005

Candelaria

Población estimada en zona inundable

Municipio	Nº habitantes
Candelaria	501



- + - Límite municipal
- - ARPSI
- Yellow box: Zona inundable T = 500 años



GOBIERNO DE ESPAÑA

MINISTERIO DE AGRICULTURA, ALIMENTACIÓN Y MEDIO AMBIENTE

ELABORACIÓN DE LOS MAPAS DE PELIGROSIDAD Y RIESGO REQUERIDOS POR EL REAL DECRETO 903/2010 EN LA COSTA ESPAÑOLA.
DEMARCACIÓN HIDROGRÁFICA DE TENERIFE

CONSULTOR



Intecsa-Inarsa

ESCALA

1:5 000

0 25 50 100 150 200 m

Original en A-3

ARPSI

ES124_ARPSI_0005

EXPTE.

28-5149

FECHA

FEBRERO 2014

PLANO

3.1.2

Hoja 2 de 2

TÍTULO

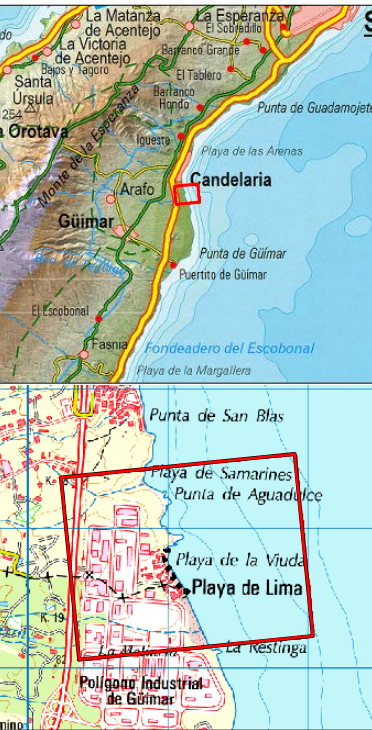
MAPA DE RIESGO POBLACIÓN
T = 500 años



ES124_ARPSI_0006
Los toscales de la viuda (Candelaria)

Población estimada en zona inundable	
Municipio	Nº habitantes
Arafo	137
Candelaria	49

+ - Límite municipal
- - - ARPSI
Zona inundable T = 500 años



GOBIERNO DE ESPAÑA

MINISTERIO DE AGRICULTURA, ALIMENTACIÓN Y MEDIO AMBIENTE

ELABORACIÓN DE LOS MAPAS DE PELIGROSIDAD Y RIESGO REQUERIDOS POR EL REAL DECRETO 903/2010 EN LA COSTA ESPAÑOLA.
DEMARCACIÓN HIDROGRÁFICA DE TENERIFE

CONSULTOR



Intecsa-Inarsa

ESCALA

1:5 000

0 25 50 100 150 200 m

Original en A-3

ARPSI

ES124_ARPSI_0006

EXPT.

28-5149

FECHA

FEBRERO 2014

PLANO

3.1.2

Hoja 1 de 1

TÍTULO

MAPA DE RIESGO POBLACIÓN
T = 500 años



ES124_ARPSI_0007

El Socorro (Arafo)

Población estimada en zona inundable	
Municipio	Nº habitantes
Arafo	0
Güimar	178

133 de 324

CIATF

+ - - Límite municipal

- - - ARPSI

Zona inundable T = 500 años



ES124_ARPSI_0008

Puertito de Güímar

Población estimada en zona inundable

Municipio

Nº habitantes

Güímar

428

134 de 324

CIATF

+ - - Límite municipal

- - - ARPSI

Zona inundable T = 500 años



ES124_ARPSI_0009

Porís de Abona (Arico)

Población estimada en zona inundable

Municipio	Nº habitantes
Arico	207

135 de 324

CIATF

+ - - Límite municipal

- - - ARPSI

■ Zona inundable T = 500 años



ES124_ARPSI_0011

Urb. Callao del Río
Cueva Honda (Arico)

Población estimada en zona inundable

Municipio	Nº habitantes
Arico	182



- + - Límite municipal
- - ARPSI
- Zona inundable T = 500 años



GOBIERNO
DE ESPAÑA

MINISTERIO
DE AGRICULTURA, ALIMENTACIÓN
Y MEDIO AMBIENTE

ELABORACIÓN DE LOS MAPAS DE PELIGROSIDAD Y RIESGO
REQUERIDOS POR EL REAL DECRETO 903/2010
EN LA COSTA ESPAÑOLA.
DEMARCACIÓN HIDROGRÁFICA DE TENERIFE

CONSULTOR



Intecsa-Inarsa

ESCALA

1:5 000

0 25 50 100 150 200 m

Original en A-3

ARPSI

ES124_ARPSI_0011

EXPT.

28-5149

FECHA

FEBRERO 2014

PLANO

3.1.2

Hoja 1 de 1

TITULO

MAPA DE RIESGO
POBLACIÓN
T = 500 años



ES124_ARPSI_0012

El Médano (Granadilla de Abona)

Población estimada en zona inundable

Municipio

Nº habitantes

Granadilla de Abona

1599

137 de 324

CIATF

+ -

Límite municipal

- -

ARPSI

Zona inundable T = 500 años

GOBIERNO DE ESPAÑA

MINISTERIO DE AGRICULTURA, ALIMENTACIÓN Y MEDIO AMBIENTE

ELABORACIÓN DE LOS MAPAS DE PELIGROSIDAD Y RIESGO REQUERIDOS POR EL REAL DECRETO 903/2010 EN LA COSTA ESPAÑOLA.

DEMARCACIÓN HIDROGRÁFICA DE TENERIFE

CONSULTOR

Intecsa-Inarsa

ESCALA

1:5 000

0 25 50 100 150 200 m

Original en A-3

ARPSI

ES124_ARPSI_0012

EXPT.

28-5149

FECHA

FEBRERO 2014

PLANO

3.1.2

Hoja 1 de 1

TITULO

MAPA DE RIESGO POBLACIÓN T = 500 años



ES124_ARPSI_0013

La Mareta (Granadilla de Abona)

Población estimada en zona inundable

Municipio	Nº habitantes
Granadilla de Abona	4

138 de 324

CIATF

+ - Límite municipal

ARPSI

Zona inundable T = 500 años



ES124_ARPSI_0014

Las Galletas (Arona)

Población estimada en zona inundable

Municipio	Nº habitantes
Arona	4384



- + - - Límite municipal
- - - ARPSI
- Yellow box: Zona inundable T = 500 años



GOBIERNO DE ESPAÑA

MINISTERIO DE AGRICULTURA, ALIMENTACIÓN Y MEDIO AMBIENTE

ELABORACIÓN DE LOS MAPAS DE PELIGROSIDAD Y RIESGO REQUERIDOS POR EL REAL DECRETO 903/2010 EN LA COSTA ESPAÑOLA.
DEMARCACIÓN HIDROGRÁFICA DE TENERIFE

CONSULTOR



ESCALA

1:5 000

0 25 50 100 150 200 m

Original en A-3

ARPSI

ES124_ARPSI_0014

EXPT.

28-5149

FECHA

FEBRERO 2014

PLANO

3.1.2

Hoja 1 de 2

TÍTULO

MAPA DE RIESGO POBLACIÓN
T = 500 años



ES124_ARPSI_0015

Palm-Mar (Arona)

Población estimada en zona inundable	
Municipio	Nº habitantes
Arona	139

141 de 324

CIATF

+ - - Límite municipal

- - - ARPSI

Zona inundable T = 500 años

del Cangrejo

Punta de las Gaviotas

Playa de las Americas

El Gincho

Playa de los Cristianos

PUNTA DE LA RASCA

Punta Salema

Adeje

Arona

San Miguel

San Lorenzo

San Isidro

Aldea Blanca

Los Cristianos

Las Galletas

Costa del Silencio

Punta el Callao

nta del Bocinegro

La Arenita

Palm-Mar

Cueva de la Rasca

El Jurado

El Calladito


Llano de las Mesas

Los Mogotes


La Cancha

Manzanilla

Rasca



GOBIERNO DE ESPAÑA




MINISTERIO DE AGRICULTURA, ALIMENTACIÓN Y MEDIO AMBIENTE

ELABORACIÓN DE LOS MAPAS DE PELIGROSIDAD Y RIESGO REQUERIDOS POR EL REAL DECRETO 903/2010 EN LA COSTA ESPAÑOLA.

DEMARCACIÓN HIDROGRÁFICA DE TENERIFE

CONSULTOR

 Intecsa-Inarsa

ESCALA

1:5 000

0 25 50 100 150 200 m

Original en A-3

ARPSI

ES124_ARPSI_0015

EXPTE.

28-5149

FECHA

FEBRERO 2014

PLANO

3.1.2

Hoja 1 de 1

TÍTULO

MAPA DE RIESGO POBLACIÓN T = 500 años



ES124_ARPSI_0016

Los Cristianos (Arona)

Población estimada en zona inundable

Municipio

Nº habitantes

Arona

3913

143 de 324

CIATF

+ - - Límite municipal

- - - ARPSI



Zona inundable T = 500 años

Mapa de Tenerife

Mapa de la zona de estudio

Mapa de la zona de estudio

Mapa de la zona de estudio

<div><div>GOBIERNO DE ESPAÑA</div></div> <div><div>MINISTERIO DE AGRICULTURA, ALIMENTACIÓN Y MEDIO AMBIENTE</div></div>	<div>ELABORACIÓN DE LOS MAPAS DE PELIGROSIDAD Y RIESGO REQUERIDOS POR EL REAL DECRETO 903/2010 EN LA COSTA ESPAÑOLA.</div> <div>DEMARCACIÓN HIDROGRÁFICA DE TENERIFE</div>	<div>CONSULTOR</div> <div> Intecsa-Inarsa</div>	<div>ESCALA</div> <div>1:5 000</div> <div><div>0 25 50 100 150 200 m</div><div>Original en A-3</div></div>	<div>ARPSI</div> <div>ES124_ARPSI_0016</div> <div>EXPT.</div> <div>28-5149</div> <div>FECHA</div> <div>FEBRERO 2014</div>	<div>PLANO</div> <div>3.1.2</div> <div>Hoja 2 de 2</div>	<div>TÍTULO</div> <div>MAPA DE RIESGO POBLACIÓN T = 500 años</div>
--	--	--	--	---	--	--



ES124_ARPSI_0017

Las Américas (Arona)-
S.Eugenio Bajo (Adeje)

Población estimada en zona inundable

Municipio

Nº habitantes

Arona

1540

144 de 324

CIATF

+ - - Límite municipal

- - - ARPSI

Zona inundable T = 500 años

Playa de Tixera

Punta del Cangrejo

Punta de las Gaviotas

Playa de las Américas

El Gincho

Playa de los Cristianos

PUNTA DE LA RASCA

Punta Salama

Punta el Call

Playa de Troya

Playa de las Américas

El Cabecito

La Montañeta

El Cuincho

El Cabecito Grande

Las Caletillas



ES124_ARPSI_0018

Playa de Fañabé (Adeje)

Población estimada en zona inundable

Municipio	Nº habitantes
Adeje	52

- + - Límite municipal
- ARPSI
- Zona inundable T = 500 años



GOBIERNO DE ESPAÑA

MINISTERIO DE AGRICULTURA, ALIMENTACIÓN Y MEDIO AMBIENTE

ELABORACIÓN DE LOS MAPAS DE PELIGROSIDAD Y RIESGO
REQUERIDOS POR EL REAL DECRETO 903/2010
EN LA COSTA ESPAÑOLA.
DEMARCACIÓN HIDROGRÁFICA DE TENERIFE

CONSULTOR



Intecsa-Inarsa

ESCALA

1:5 000

0 25 50 100 150 200 m

Original en A-3

ARPSI

ES124_ARPSI_0018

EXPT.

28-5149

FECHA

FEBRERO 2014

PLANO

3.1.2

Hoja 1 de 1

TÍTULO

MAPA DE RIESGO
POBLACIÓN
T = 500 años



ES124_ARPSI_0019

La Caleta (Adeje)

Población estimada en zona inundable

Municipio	Nº habitantes
Adeje	173

146 de 324

CIATF

+ - Límite municipal

ARPSI

Zona inundable T = 500 años



ES124_ARPSI_0020

Playa de San Juan (Guía de Isora)

Población estimada en zona inundable

Municipio

Nº habitantes

Guía de Isora

962



147 de 324

CIATF

+ - - Límite municipal

- - - ARPSI

Zona inundable T = 500 años

 <div>GOBIERNO DE ESPAÑA</div>	<div>MINISTERIO DE AGRICULTURA, ALIMENTACIÓN Y MEDIO AMBIENTE</div>	ELABORACIÓN DE LOS MAPAS DE PELIGROSIDAD Y RIESGO REQUERIDOS POR EL REAL DECRETO 903/2010 EN LA COSTA ESPAÑOLA. DEMARCACIÓN HIDROGRÁFICA DE TENERIFE	<div>CONSULTOR</div> <div> Intecsa-Inarsa</div>	ESCALA 1:5 000 0 25 50 100 150 200 m Original en A-3	ARPSI ES124_ARPSI_0020		PLANO 3.1.2 Hoja 1 de 1	TÍTULO MAPA DE RIESGO POBLACIÓN T = 500 años
					EXPTE. 28-5149	FECHA FEBRERO 2014		



ES124_ARPSI_0021

Alcalá (Guía de Isora)

Población estimada en zona inundable

Municipio N° habitantes

Guía de Isora 114

+ - Límite municipal
- - ARPSI
Zona inundable T = 500 años



GOBIERNO DE ESPAÑA

MINISTERIO DE AGRICULTURA, ALIMENTACIÓN Y MEDIO AMBIENTE

ELABORACIÓN DE LOS MAPAS DE PELIGROSIDAD Y RIESGO REQUERIDOS POR EL REAL DECRETO 903/2010 EN LA COSTA ESPAÑOLA.
DEMARCACIÓN HIDROGRÁFICA DE TENERIFE

CONSULTOR



Intecsa-Inarsa

ESCALA

1:5 000

0 25 50 100 150 200 m

Original en A-3

ARPSI

ES124_ARPSI_0021

EXPT.

28-5149

FECHA

FEBRERO 2014

PLANO

3.1.2

Hoja 1 de 1

TÍTULO

MAPA DE RIESGO POBLACIÓN
T = 500 años



ES124_ARPSI_0023

Puerto de la Cruz

Población estimada en zona inundable

Municipio	Nº habitantes
Puerto de la Cruz	3097



- + - - Límite municipal
- - - ARPSI
- Yellow box: Zona inundable T = 500 años



GOBIERNO DE ESPAÑA

MINISTERIO DE AGRICULTURA, ALIMENTACIÓN Y MEDIO AMBIENTE

ELABORACIÓN DE LOS MAPAS DE PELIGROSIDAD Y RIESGO
REQUERIDOS POR EL REAL DECRETO 903/2010
EN LA COSTA ESPAÑOLA.
DEMARCACIÓN HIDROGRÁFICA DE TENERIFE

CONSULTOR



Intecsa-Inarsa

ESCALA

1:5 000

0 25 50 100 150 200 m

Original en A-3

ARPSI

ES124_ARPSI_0023

EXPT.

28-5149

FECHA

FEBRERO 2014

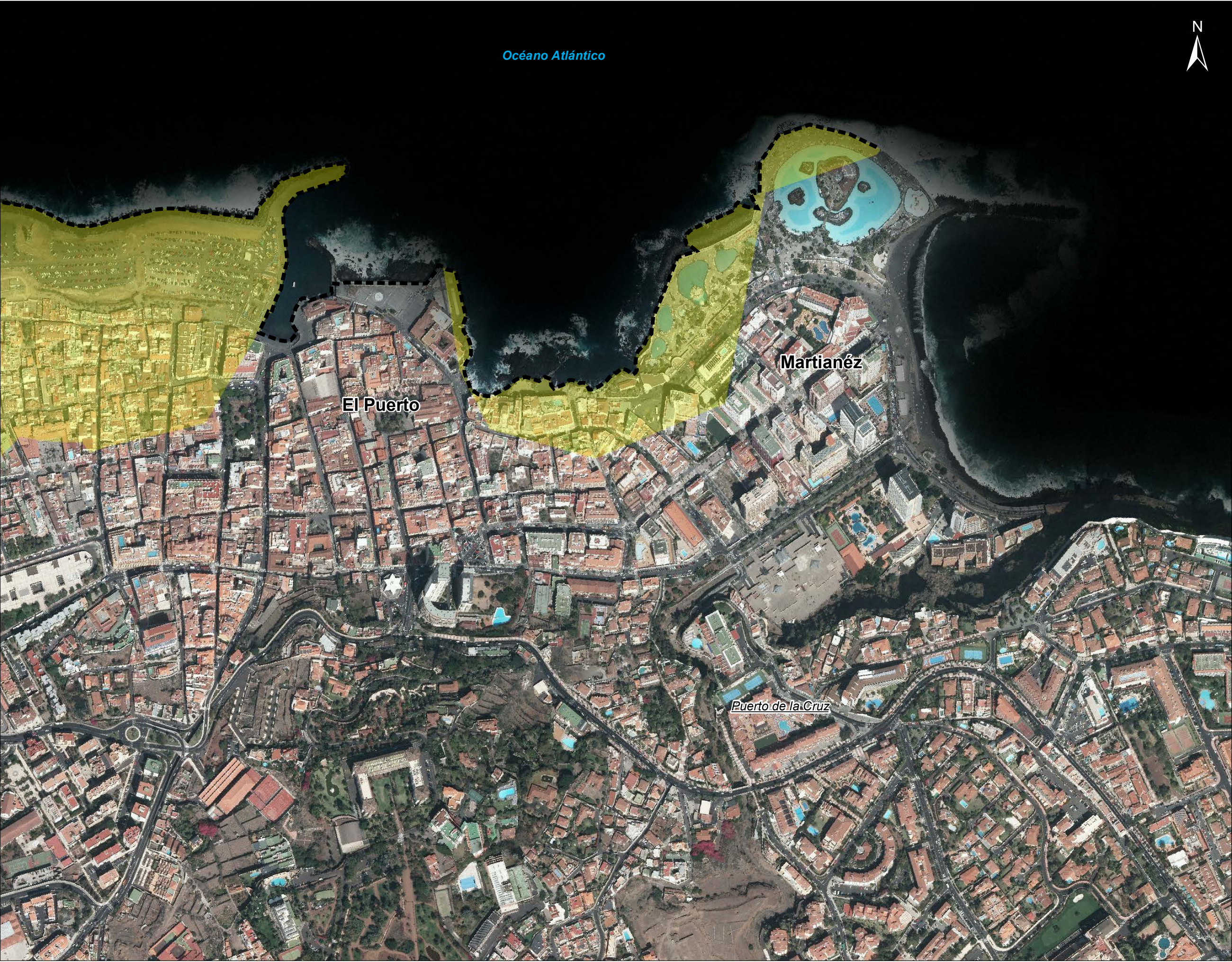
PLANO

3.1.2

Hoja 1 de 2

TÍTULO

MAPA DE RIESGO
POBLACIÓN
T = 500 años



ES124_ARPSI_0023

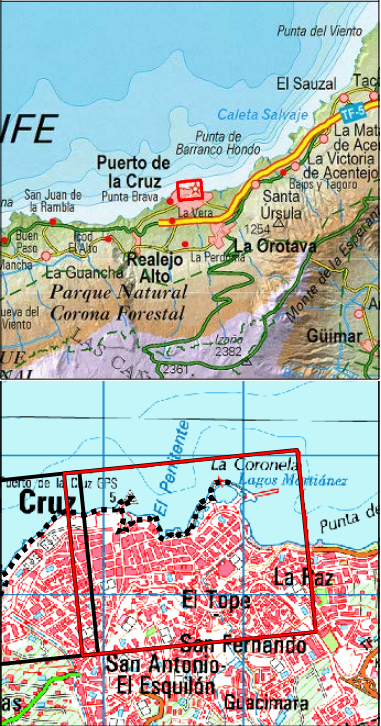
Puerto de la Cruz

Población estimada en zona inundable

Municipio N° habitantes

Puerto de la Cruz 3097

- + - Límite municipal
- - ARPSI
- Yellow box: Zona inundable T = 500 años



GOBIERNO DE ESPAÑA

MINISTERIO DE AGRICULTURA, ALIMENTACIÓN Y MEDIO AMBIENTE

ELABORACIÓN DE LOS MAPAS DE PELIGROSIDAD Y RIESGO
REQUERIDOS POR EL REAL DECRETO 903/2010
EN LA COSTA ESPAÑOLA.
DEMARCACIÓN HIDROGRÁFICA DE TENERIFE

CONSULTOR



ESCALA

1:5 000

0 25 50 100 150 200 m

Original en A-3

ARPSI

ES124_ARPSI_0023

EXPT.

28-5149

FECHA

FEBRERO 2014

PLANO

3.1.2

Hoja 2 de 2

TÍTULO

MAPA DE RIESGO
POBLACIÓN
T = 500 años



ES124_ARPSI_0024

Bco. del Tanque
(San Cristóbal de la Laguna)

Población estimada en zona inundable

Municipio	Nº habitantes
San Cristóbal de La Laguna	20



- + - Límite municipal
- - ARPSI
- Yellow box: Zona inundable T = 500 años



GOBIERNO
DE ESPAÑA

MINISTERIO
DE AGRICULTURA, ALIMENTACIÓN
Y MEDIO AMBIENTE

ELABORACIÓN DE LOS MAPAS DE PELIGROSIDAD Y RIESGO
REQUERIDOS POR EL REAL DECRETO 903/2010
EN LA COSTA ESPAÑOLA.
DEMARCACIÓN HIDROGRÁFICA DE TENERIFE

CONSULTOR



Intecsa-Inarsa

ESCALA

1:5 000

0 25 50 100 150 200 m

Original en A-3

ARPSI

ES124_ARPSI_0024

EXPT.

28-5149

FECHA

FEBRERO 2014

PLANO

3.1.2

Hoja 1 de 1

TÍTULO

MAPA DE RIESGO
POBLACIÓN
T = 500 años



ES124_ARPSI_0025_m

Roque de las Bodegas
(Sta Cruz de Tfe)

Población estimada en zona inundable

Municipio	Nº habitantes
Santa Cruz de Tenerife	41



- + - - Límite municipal
- - - ARPSI
- Yellow box: Zona inundable T = 500 años





ES124_ARPSI_0026_m

Playa de la Nea

Población estimada en zona inundable

Municipio	Nº habitantes
El Rosario	5

153 de 324

CIATF

+ - - Límite municipal

- - - ARPSI

Zona inundable T = 500 años



ES124_ARPSI_0027_m
El Tablado

Población estimada en zona inundable

Municipio	Nº habitantes
Güímar	39



- + - Límite municipal
- - ARPSI
- Yellow box: Zona inundable T = 500 años





ES124_ARPSI_0028_m
Las Eras

Población estimada en zona inundable

Municipio	Nº habitantes
Arico	56
Fasnia	207

- + - - Límite municipal
- - - ARPSI
- Yellow box Zona inundable T = 500 años





ES124_ARPSI_0029_m
Los Abrigos

Población estimada en zona inundable

Municipio	Nº habitantes
Granadilla de Abona	136
San Miguel de Abona	298

- + - Límite municipal
- ARPSI
- Zona inundable T = 500 años





ES124_ARPSI_0030_m

Punta de Barbero

Población estimada en zona inundable

Municipio

Nº habitantes

Santiago del Teide

517

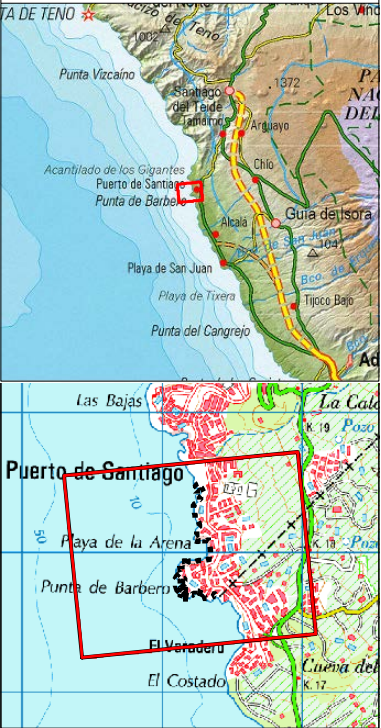
157 de 324

CIATF

- +

-

Límite municipal
- ARPSI
- Zona inundable T = 500 años





ES124_ARPSI_0032_m
La Caleta

Población estimada en zona inundable

Municipio	Nº habitantes
Garachico	296
Los Silos	412



- + - - Límite municipal
- - - ARPSI
- Zona inundable T = 500 años





ES124_ARPSI_0034

Punta del Hidalgo

Población estimada en zona inundable

Municipio	Nº habitantes
San Cristóbal de La Laguna	1350

161 de 324

CIATF

+ - - Límite municipal

ARPSI

Zona inundable T = 500 años

GOBIERNO DE ESPAÑA

MINISTERIO DE AGRICULTURA, ALIMENTACIÓN Y MEDIO AMBIENTE

ELABORACIÓN DE LOS MAPAS DE PELIGROSIDAD Y RIESGO REQUERIDOS POR EL REAL DECRETO 903/2010 EN LA COSTA ESPAÑOLA.

DEMARCACIÓN HIDROGRÁFICA DE TENERIFE

CONSULTOR

Intecsa-Inarsa

ESCALA

1:5 000

0 25 50 100 150 200 m

Original en A-3

ARPSI

ES124_ARPSI_0034

EXPTE.

28-5149

FECHA

FEBRERO 2014

PLANO

3.1.2

Hoja 1 de 1

TÍTULO

MAPA DE RIESGO POBLACIÓN T = 500 años



ES124_ARPSI_0035_m

La Ovejera

Población estimada en zona inundable

Municipio

Nº habitantes

Santa Cruz de Tenerife

6

162 de 324

CIATF

+

-

 - Límite municipal

- ARPSI

Zona inundable T = 500 años





ES124_ARPSI_0036_m

Los Pocitos

Población estimada en zona inundable

Municipio	Nº habitantes
Santa Cruz de Tenerife	6

163 de 324

CIATF

+ - - Límite municipal

- - - ARPSI

Zona inundable T = 500 años

San Cristóbal de la Laguna

La Esperanza

Candelaria

Sta. María del Mar

Añaza

Mal Paso

Punta de las Coloradas

Punta de San Luis

SANTA C

GOBIERNO DE ESPAÑA

MINISTERIO DE AGRICULTURA, ALIMENTACIÓN Y MEDIO AMBIENTE

ELABORACIÓN DE LOS MAPAS DE PELIGROSIDAD Y RIESGO REQUERIDOS POR EL REAL DECRETO 903/2010 EN LA COSTA ESPAÑOLA. DEMARCACIÓN HIDROGRÁFICA DE TENERIFE

CONSULTOR

Intecsa-Inarsa

ESCALA

1:5 000

0 25 50 100 150 200 m

Original en A-3

ARPSI

ES124_ARPSI_0036_m

EXpte.

28-5149

FECHA

FEBRERO 2014

PLANO

3.1.2

Hoja 1 de 1

TÍTULO

MAPA DE RIESGO POBLACIÓN T = 500 años



ES124_ARPSI_0037_m

Santa Lucía

Población estimada en zona inundable	
Municipio	Nº habitantes
Güímar	4

164 de 324

CIATF

- +

-

Límite municipal
- ARPSI
- Zona inundable T = 500 años



MAPAS DE PELIGROSIDAD Y RIESGO DE INUNDACIÓN
DE LAS ARPSIs COSTERAS
EN LA DEMARCACIÓN HIDROGRÁFICA DE TENERIFE

Documento nº 2: MAPAS

3. RIESGO

3.1 POBLACIÓN

3.1.1 T 100

3.1.2 T 500

3.2 ECONÓMICO

3.2.1 T 100

3.2.2 T 500

3.3 MEDIO AMBIENTE

3.3.1 T 100

3.3.2 T 500



ES124_ARPSI_0001

Lomito del Llano-Casas de Abajo
(Sta Cruz de Tfe)

Tipo de actividad económica

Urbano concentrado

Urbano disperso

Asociado a urbano

Infraestructura social

Terciario

Industrial concentrado

Industrial disperso

Agrícola-Secano

Agrícola-Regadío

Otros usos rurales

Forestal

Infraestructuras: carreteras

Infraestructuras: ferrocarriles

Infraestructuras aeroportuarias

Infraestructuras: energía

Infraestructuras: comunicaciones

Infraestructuras hidráulico-sanitarias

Infraestructuras: residuos

Masas de agua

Otras áreas sin riesgo

166 de 324

CIATF

ARPSI

Límite municipal





ES124_ARPSI_0002

San Andrés-Bco. de las Huertas
(Sta Cruz de Tfe)

Tipo de actividad económica

Urbano concentrado

Urbano disperso

Asociado a urbano

Infraestructura social

Terciario

Industrial concentrado

Industrial disperso

Agrícola-Secano

Agrícola-Regadío

Otros usos rurales

Forestal

Infraestructuras: carreteras

Infraestructuras: ferrocarriles

Infraestructuras aeroportuarias

Infraestructuras: energía

Infraestructuras: comunicaciones

Infraestructuras hidráulico-sanitarias

Infraestructuras: residuos

Masas de agua

Otras áreas sin riesgo

167 de 324

CIATF

ARPSI

Limite municipal





ES124_ARPSI_0003

El Chorrillo (El Rosario)

Tipo de actividad económica

Urbano concentrado

Urbano disperso

Asociado a urbano

Infraestructura social

Terciario

Industrial concentrado

Industrial disperso

Agrícola-Secano

Agrícola-Regadío

Otros usos rurales

Forestal

Infraestructuras: carreteras

Infraestructuras: ferrocarriles

Infraestructuras aeroportuarias

Infraestructuras: energía

Infraestructuras: comunicaciones

Infraestructuras hidráulico-sanitarias

Infraestructuras: residuos

Masas de agua

Otras áreas sin riesgo

168 de 324

CIATF

--- ARPSI
+ - - Límite municipal





ES124_ARPSI_0004

Las Caletillas (Candelaria)

Tipo de actividad económica

Urbano concentrado

Urbano disperso

Asociado a urbano

Infraestructura social

Terciario

Industrial concentrado

Industrial disperso

Agrícola-Secano

Agrícola-Regadío

Otros usos rurales

Forestal

Infraestructuras: carreteras

Infraestructuras: ferrocarriles

Infraestructuras aeroportuarias

Infraestructuras: energía

Infraestructuras: comunicaciones

Infraestructuras hidráulico-sanitarias

Infraestructuras: residuos

Masas de agua

Otras áreas sin riesgo

169 de 324

CIATF

--- ARPSI

+ - - Límite municipal





ES124_ARPSI_0005

Candelaria

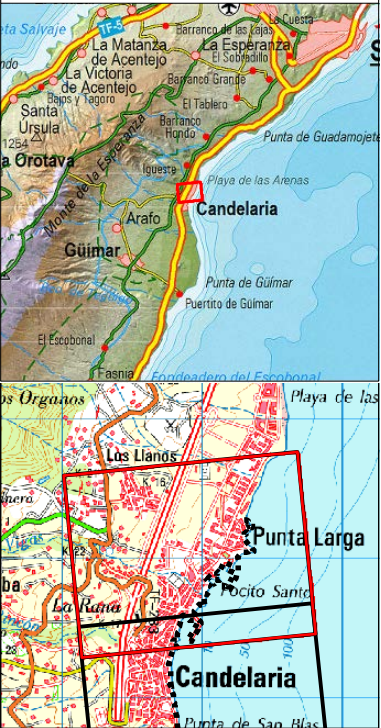
Tipo de actividad económica

- Urbano concentrado
- Urbano disperso
- Asociado a urbano
- Infraestructura social
- Terciario
- Industrial concentrado
- Industrial disperso
- Agrícola-Secano
- Agrícola-Regadío
- Otros usos rurales
- Forestal
- Infraestructuras: carreteras
- Infraestructuras: ferrocarriles
- Infraestructuras aeroportuarias
- Infraestructuras: energía
- Infraestructuras: comunicaciones
- Infraestructuras hidráulico-sanitarias
- Infraestructuras: residuos
- Masas de agua
- Otras áreas sin riesgo



ARPSI

Limite municipal



GOBIERNO DE ESPAÑA

MINISTERIO DE AGRICULTURA, ALIMENTACIÓN Y MEDIO AMBIENTE

ELABORACIÓN DE LOS MAPAS DE PELIGROSIDAD Y RIESGO REQUERIDOS POR EL REAL DECRETO 903/2010 EN LA COSTA ESPAÑOLA. DEMARCACIÓN HIDROGRÁFICA DE TENERIFE

CONSULTOR



ESCALA

1:5.000

0 25 50 100 150 200 m

Original en A-3

ARPSI

ES124_ARPSI_0005

EXPTE.

28-5149

FECHA

FEBRERO 2014

PLANO

3.2.1

Hoja 1 de 2

TÍTULO

MAPA DE RIESGO ACTIVIDAD ECONÓMICA T = 100 años



ES124_ARPSI_0005

Candelaria

Tipo de actividad económica

Urbano concentrado

Urbano disperso

Asociado a urbano

Infraestructura social

Terciario

Industrial concentrado

Industrial disperso

Agrícola-Secano

Agrícola-Regadío

Otros usos rurales

Forestal

Infraestructuras: carreteras

Infraestructuras: ferrocarriles

Infraestructuras aeroportuarias

Infraestructuras: energía

Infraestructuras: comunicaciones

Infraestructuras hidráulico-sanitarias

Infraestructuras: residuos

Masas de agua

Otras áreas sin riesgo

171 de 324

CIATF

ARPSI

Limite municipal

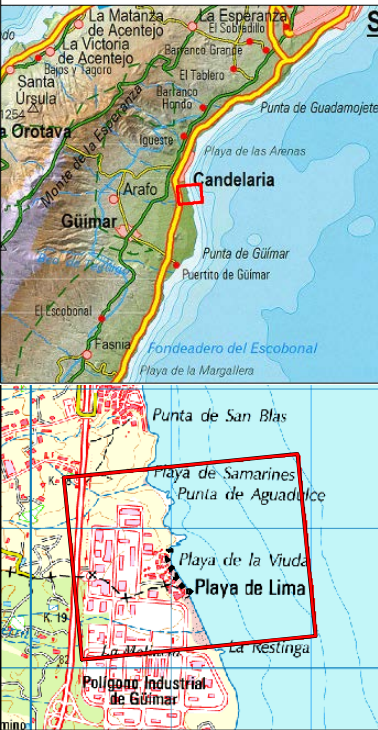




ES124_ARPSI_0006
Los toscales de la viuda (Candelaria)

- Tipo de actividad económica**
- Urbano concentrado
 - Urbano disperso
 - Asociado a urbano
 - Infraestructura social
 - Terciario
 - Industrial concentrado
 - Industrial disperso
 - Agrícola-Secano
 - Agrícola-Regadío
 - Otros usos rurales
 - Forestal
 - Infraestructuras: carreteras
 - Infraestructuras: ferrocarriles
 - Infraestructuras aeroportuarias
 - Infraestructuras: energía
 - Infraestructuras: comunicaciones
 - Infraestructuras hidráulico-sanitarias
 - Infraestructuras: residuos
 - Masas de agua
 - Otras áreas sin riesgo

--- ARPSI
+ - - Limite municipal



GOBIERNO DE ESPAÑA

MINISTERIO DE AGRICULTURA, ALIMENTACIÓN Y MEDIO AMBIENTE

ELABORACIÓN DE LOS MAPAS DE PELIGROSIDAD Y RIESGO
REQUERIDOS POR EL REAL DECRETO 903/2010
EN LA COSTA ESPAÑOLA.
DEMARCACIÓN HIDROGRÁFICA DE TENERIFE

CONSULTOR



Intecsa-Inarsa

ESCALA

1:5.000

0 25 50 100 150 200 m

Original en A-3

ARPSI

ES124_ARPSI_0006

EXPT.

28-5149

FECHA

FEBRERO 2014

PLANO

3.2.1

Hoja 1 de 1

TITULO

**MAPA DE RIESGO
ACTIVIDAD ECONÓMICA
T = 100 años**



ES124_ARPSI_0007

El Socorro (Arafo)

Tipo de actividad económica

- Urbano concentrado
- Urbano disperso
- Asociado a urbano
- Infraestructura social
- Terciario
- Industrial concentrado
- Industrial disperso
- Agrícola-Secano
- Agrícola-Regadío
- Otros usos rurales
- Forestal
- Infraestructuras: carreteras
- Infraestructuras: ferrocarriles
- Infraestructuras aeroportuarias
- Infraestructuras: energía
- Infraestructuras: comunicaciones
- Infraestructuras hidráulico-sanitarias
- Infraestructuras: residuos
- Masas de agua
- Otras áreas sin riesgo



- ARPSI
- Límite municipal



GOBIERNO DE ESPAÑA

MINISTERIO DE AGRICULTURA, ALIMENTACIÓN Y MEDIO AMBIENTE

ELABORACIÓN DE LOS MAPAS DE PELIGROSIDAD Y RIESGO REQUERIDOS POR EL REAL DECRETO 903/2010 EN LA COSTA ESPAÑOLA.
DEMARCACIÓN HIDROGRÁFICA DE TENERIFE

CONSULTOR



ESCALA

1:5.000

0 25 50 100 150 200 m

Original en A-3

ARPSI

ES124_ARPSI_0007

EXPT.

28-5149

FECHA

FEBRERO 2014

PLANO

3.2.1

Hoja 1 de 1

TÍTULO

MAPA DE RIESGO ACTIVIDAD ECONÓMICA
T = 100 años



ES124_ARPSI_0008

Puertito de Güímar

Tipo de actividad económica

Urbano concentrado

Urbano disperso

Asociado a urbano

Infraestructura social

Terciario

Industrial concentrado

Industrial disperso

Agrícola-Secano

Agrícola-Regadío

Otros usos rurales

Forestal

Infraestructuras: carreteras

Infraestructuras: ferrocarriles

Infraestructuras aeroportuarias

Infraestructuras: energía

Infraestructuras: comunicaciones

Infraestructuras hidráulico-sanitarias

Infraestructuras: residuos

Masas de agua

Otras áreas sin riesgo

174 de 324

CIATF

--- ARPSI
+ - - Límite municipal





ES124_ARPSI_0009

Porís de Abona (Arico)

Tipo de actividad económica

Urbano concentrado

Urbano disperso

Asociado a urbano

Infraestructura social

Terciario

Industrial concentrado

Industrial disperso

Agrícola-Secano

Agrícola-Regadío

Otros usos rurales

Forestal

Infraestructuras: carreteras

Infraestructuras: ferrocarriles

Infraestructuras aeroportuarias

Infraestructuras: energía

Infraestructuras: comunicaciones

Infraestructuras hidráulico-sanitarias

Infraestructuras: residuos

Masas de agua

Otras áreas sin riesgo

175 de 324

CIATF

ARPSI

Limite municipal





ES124_ARPSI_0011

Urb. Callao del Río
Cueva Honda (Arco)

Tipo de actividad económica

Urbano concentrado

Urbano disperso

Asociado a urbano

Infraestructura social

Terciario

Industrial concentrado

Industrial disperso

Agrícola-Secano

Agrícola-Regadío

Otros usos rurales

Forestal

Infraestructuras: carreteras

Infraestructuras: ferrocarriles

Infraestructuras aeroportuarias

Infraestructuras: energía

Infraestructuras: comunicaciones

Infraestructuras hidráulico-sanitarias

Infraestructuras: residuos

Masas de agua

Otras áreas sin riesgo

176 de 324

CIATF

ARPSI

Limite municipal





ES124_ARPSI_0012

El Médano (Granadilla de Abona)

Tipo de actividad económica

Urbano concentrado

Urbano disperso

Asociado a urbano

Infraestructura social

Terciario

Industrial concentrado

Industrial disperso

Agrícola-Secano

Agrícola-Regadío

Otros usos rurales

Forestal

Infraestructuras: carreteras

Infraestructuras: ferrocarriles

Infraestructuras aeroportuarias

Infraestructuras: energía

Infraestructuras: comunicaciones

Infraestructuras hidráulico-sanitarias

Infraestructuras: residuos

Masas de agua

Otras áreas sin riesgo

177 de 324

CIATF

ARPSI

Limite municipal

Granadilla de Abona

El Médano

Punta del Médano

Playa de la Jacuita

Playa de Locatío Machado

Punta Baja de la Arena

El Cabezo

Playa de la Jacuita

El Médano

Playa de Locatío Machado

Punta Baja de la Arena

<div><div><div></div><div>GOBIERNO DE ESPAÑA</div></div><div><div>MINISTERIO DE AGRICULTURA, ALIMENTACIÓN Y MEDIO AMBIENTE</div></div></div>	<div>ELABORACIÓN DE LOS MAPAS DE PELIGROSIDAD Y RIESGO REQUERIDOS POR EL REAL DECRETO 903/2010 EN LA COSTA ESPAÑOLA. DEMARCACIÓN HIDROGRÁFICA DE TENERIFE</div>	<div>CONSULTOR</div> <div><div></div><div>Intecsa-Inarsa</div></div>	<div>ESCALA</div> <div>1:5.000</div> <div><div>0 25 50 100 150 200 m</div><div>Original en A-3</div></div>	<div>ARPSI</div> <div>ES124_ARPSI_0012</div> <div>EXPT.</div> <div>28-5149</div> <div>FECHA</div> <div>FEBRERO 2014</div>	<div>PLANO</div> <div>3.2.1</div> <div>Hoja 1 de 1</div>	<div>TITULO</div> <div>MAPA DE RIESGO ACTIVIDAD ECONÓMICA T = 100 años</div>
--	---	--	--	---	--	--



ES124_ARPSI_0014

Las Galletas (Arona)

Tipo de actividad económica

Urbano concentrado

Urbano disperso

Asociado a urbano

Infraestructura social

Terciario

Industrial concentrado

Industrial disperso

Agrícola-Secano

Agrícola-Regadío

Otros usos rurales

Forestal

Infraestructuras: carreteras

Infraestructuras: ferrocarriles

Infraestructuras aeroportuarias

Infraestructuras: energía

Infraestructuras: comunicaciones

Infraestructuras hidráulico-sanitarias

Infraestructuras: residuos

Masas de agua

Otras áreas sin riesgo

179 de 324

CIATF

ARPSI

Límite municipal





ES124_ARPSI_0014

Las Galletas (Arona)

Tipo de actividad económica

- Urbano concentrado
- Urbano disperso
- Asociado a urbano
- Infraestructura social
- Terciario
- Industrial concentrado
- Industrial disperso
- Agrícola-Secano
- Agrícola-Regadío
- Otros usos rurales
- Forestal
- Infraestructuras: carreteras
- Infraestructuras: ferrocarriles
- Infraestructuras aeroportuarias
- Infraestructuras: energía
- Infraestructuras: comunicaciones
- Infraestructuras hidráulico-sanitarias
- Infraestructuras: residuos
- Masas de agua
- Otras áreas sin riesgo

ARPSI

Limite municipal



GOBIERNO DE ESPAÑA

MINISTERIO DE AGRICULTURA, ALIMENTACIÓN Y MEDIO AMBIENTE

ELABORACIÓN DE LOS MAPAS DE PELIGROSIDAD Y RIESGO
REQUERIDOS POR EL REAL DECRETO 903/2010
EN LA COSTA ESPAÑOLA.
DEMARCACIÓN HIDROGRÁFICA DE TENERIFE

CONSULTOR



Intecsa-Inarsa

ESCALA

1:5.000

0 25 50 100 150 200 m

Original en A-3

ARPSI

ES124_ARPSI_0014

EXPT.

28-5149

FECHA

FEBRERO 2014

PLANO

3.2.1

Hoja 2 de 2

TITULO

MAPA DE RIESGO
ACTIVIDAD ECONÓMICA
T = 100 años



ES124_ARPSI_0015

Palm-Mar (Arona)

Tipo de actividad económica

Urbano concentrado

Urbano disperso

Asociado a urbano

Infraestructura social

Terciario

Industrial concentrado

Industrial disperso

Agrícola-Secano

Agrícola-Regadío

Otros usos rurales

Forestal

Infraestructuras: carreteras

Infraestructuras: ferrocarriles

Infraestructuras aeroportuarias

Infraestructuras: energía

Infraestructuras: comunicaciones

Infraestructuras hidráulico-sanitarias

Infraestructuras: residuos

Masas de agua

Otras áreas sin riesgo

181 de 324

CIATF

--- ARPSI

+ - - Límite municipal





ES124_ARPSI_0016

Los Cristianos (Arona)

Tipo de actividad económica

Urbano concentrado

Urbano disperso

Asociado a urbano

Infraestructura social

Terciario

Industrial concentrado

Industrial disperso

Agrícola-Secano

Agrícola-Regadío

Otros usos rurales

Forestal

Infraestructuras: carreteras

Infraestructuras: ferrocarriles

Infraestructuras aeroportuarias

Infraestructuras: energía

Infraestructuras: comunicaciones

Infraestructuras hidráulico-sanitarias

Infraestructuras: residuos

Masas de agua

Otras áreas sin riesgo

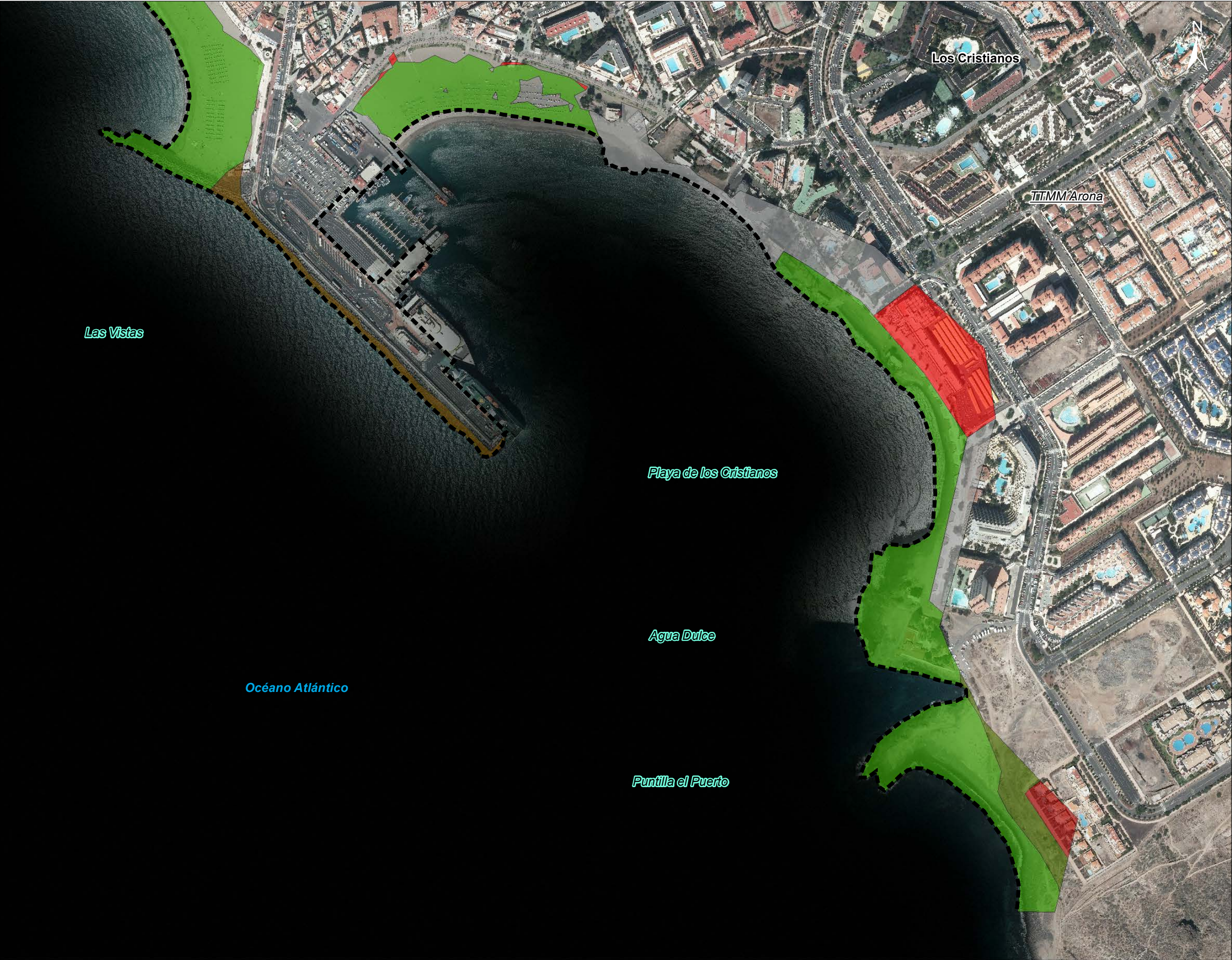
182 de 324

CIATF

--- ARPSI

+ - - Límite municipal





ES124_ARPSI_0016
Los Cristianos (Arona)

- Tipo de actividad económica**
- Urbano concentrado
 - Urbano disperso
 - Asociado a urbano
 - Infraestructura social
 - Terciario
 - Industrial concentrado
 - Industrial disperso
 - Agrícola-Secano
 - Agrícola-Regadío
 - Otros usos rurales
 - Forestal
 - Infraestructuras: carreteras
 - Infraestructuras: ferrocarriles
 - Infraestructuras aeroportuarias
 - Infraestructuras: energía
 - Infraestructuras: comunicaciones
 - Infraestructuras hidráulico-sanitarias
 - Infraestructuras: residuos
 - Masas de agua
 - Otras áreas sin riesgo

- ARPSI
+ - - Limite municipal





ES124_ARPSI_0017

Las Américas (Arona)-
S.Eugenio Bajo (Adeje)

Tipo de actividad económica

Urbano concentrado

Urbano disperso

Asociado a urbano

Infraestructura social

Terciario

Industrial concentrado

Industrial disperso

Agrícola-Secano

Agrícola-Regadío

Otros usos rurales

Forestal

Infraestructuras: carreteras

Infraestructuras: ferrocarriles

Infraestructuras aeroportuarias

Infraestructuras: energía

Infraestructuras: comunicaciones

Infraestructuras hidráulico-sanitarias

Infraestructuras: residuos

Masas de agua

Otras áreas sin riesgo

184 de 324

CIATF

--- ARPSI

+ - - Límite municipal





ES124_ARPSI_0019

La Caleta (Adeje)

Tipo de actividad económica

Urbano concentrado

Urbano disperso

Asociado a urbano

Infraestructura social

Terciario

Industrial concentrado

Industrial disperso

Agrícola-Secano

Agrícola-Regadío

Otros usos rurales

Forestal

Infraestructuras: carreteras

Infraestructuras: ferrocarriles

Infraestructuras aeroportuarias

Infraestructuras: energía

Infraestructuras: comunicaciones

Infraestructuras hidráulico-sanitarias

Infraestructuras: residuos

Masas de agua

Otras áreas sin riesgo

186 de 324

CIATF

ARPSI

Limite municipal





ES124_ARPSI_0020
Playa de San Juan (Guía de Isora)

- Tipo de actividad económica**
- Urbano concentrado
 - Urbano disperso
 - Asociado a urbano
 - Infraestructura social
 - Terciario
 - Industrial concentrado
 - Industrial disperso
 - Agrícola-Secano
 - Agrícola-Regadío
 - Otros usos rurales
 - Forestal
 - Infraestructuras: carreteras
 - Infraestructuras: ferrocarriles
 - Infraestructuras aeroportuarias
 - Infraestructuras: energía
 - Infraestructuras: comunicaciones
 - Infraestructuras hidráulico-sanitarias
 - Infraestructuras: residuos
 - Masas de agua
 - Otras áreas sin riesgo

ARPSI
Límite municipal





ES124_ARPSI_0021

Alcalá (Guía de Isora)

Tipo de actividad económica

Urbano concentrado

Urbano disperso

Asociado a urbano

Infraestructura social

Terciario

Industrial concentrado

Industrial disperso

Agrícola-Secano

Agrícola-Regadío

Otros usos rurales

Forestal

Infraestructuras: carreteras

Infraestructuras: ferrocarriles

Infraestructuras aeroportuarias

Infraestructuras: energía

Infraestructuras: comunicaciones

Infraestructuras hidráulico-sanitarias

Infraestructuras: residuos

Masas de agua

Otras áreas sin riesgo

188 de 324

CIATF

--- ARPSI

+ - - Limite municipal





ES124_ARPSI_0023

Puerto de la Cruz

Tipo de actividad económica

Urbano concentrado

Urbano disperso

Asociado a urbano

Infraestructura social

Terciario

Industrial concentrado

Industrial disperso

Agrícola-Secano

Agrícola-Regadío

Otros usos rurales

Forestal

Infraestructuras: carreteras

Infraestructuras: ferrocarriles

Infraestructuras aeroportuarias

Infraestructuras: energía

Infraestructuras: comunicaciones

Infraestructuras hidráulico-sanitarias

Infraestructuras: residuos

Masas de agua

Otras áreas sin riesgo

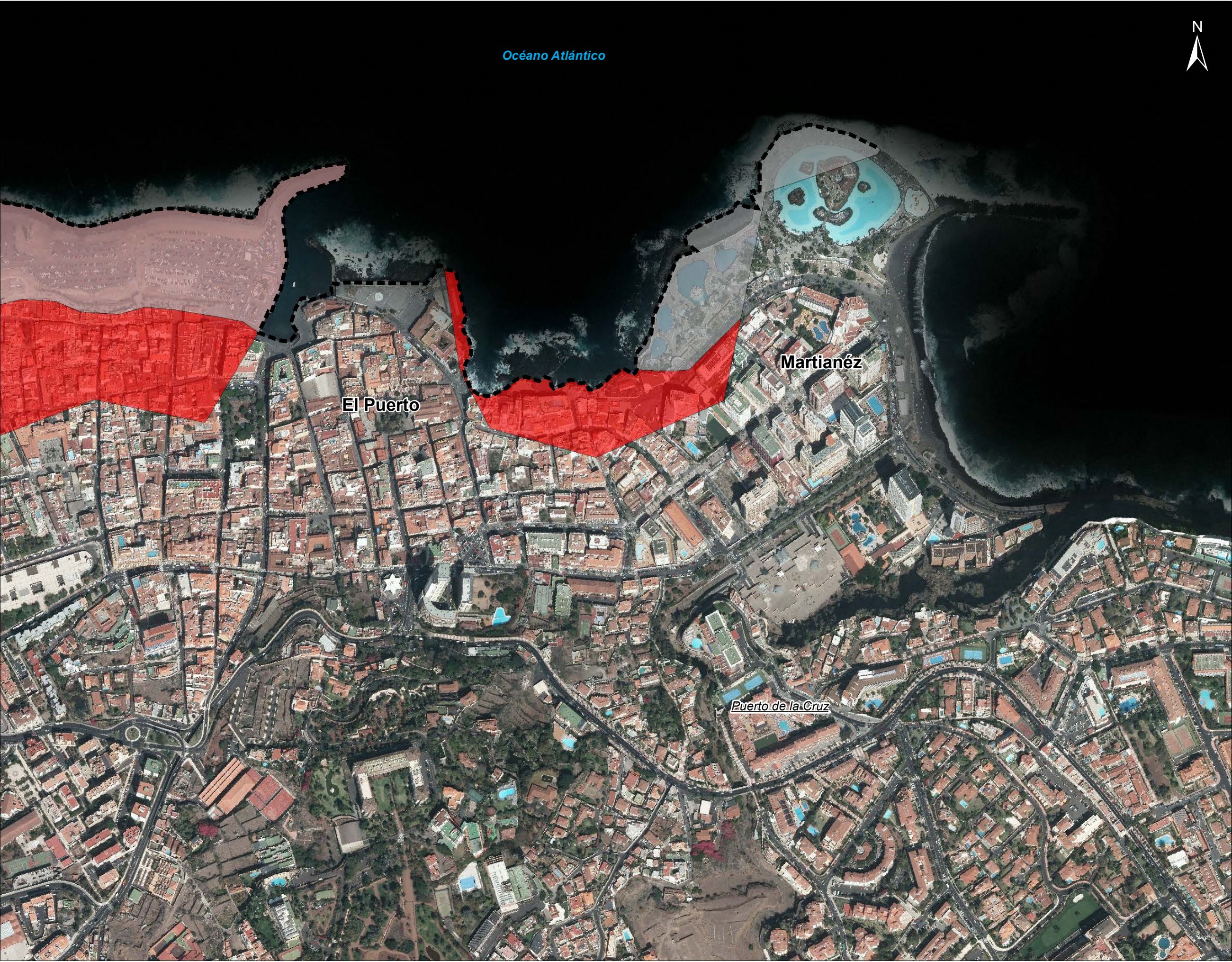
189 de 324

CIATF

--- ARPSI

+ - - Límite municipal





ES124_ARPSI_0023

Puerto de la Cruz

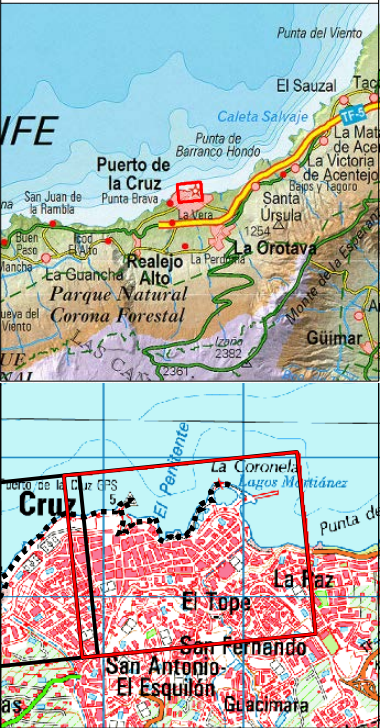
Tipo de actividad económica

- Urbano concentrado
- Urbano disperso
- Asociado a urbano
- Infraestructura social
- Terciario
- Industrial concentrado
- Industrial disperso
- Agrícola-Secano
- Agrícola-Regadío
- Otros usos rurales
- Forestal
- Infraestructuras: carreteras
- Infraestructuras: ferrocarriles
- Infraestructuras aeroportuarias
- Infraestructuras: energía
- Infraestructuras: comunicaciones
- Infraestructuras hidráulico-sanitarias
- Infraestructuras: residuos
- Masas de agua
- Otras áreas sin riesgo



ARPSI

Limite municipal



GOBIERNO DE ESPAÑA

MINISTERIO DE AGRICULTURA, ALIMENTACIÓN Y MEDIO AMBIENTE

ELABORACIÓN DE LOS MAPAS DE PELIGROSIDAD Y RIESGO
REQUERIDOS POR EL REAL DECRETO 903/2010
EN LA COSTA ESPAÑOLA.
DEMARCACIÓN HIDROGRÁFICA DE TENERIFE

CONSULTOR



Intecsa-Inarsa

ESCALA

1:5.000

0 25 50 100 150 200 m

Original en A-3

ARPSI

ES124_ARPSI_0023

EXPT.

28-5149

FECHA

FEBRERO 2014

PLANO

3.2.1

Hoja 2 de 2

TÍTULO

MAPA DE RIESGO
ACTIVIDAD ECONÓMICA
T = 100 años



ES124_ARPSI_0024

Bco. del Tanque
(San Cristóbal de la Laguna)

Tipo de actividad económica

- Urbano concentrado
- Urbano disperso
- Asociado a urbano
- Infraestructura social
- Terciario
- Industrial concentrado
- Industrial disperso
- Agrícola-Secano
- Agrícola-Regadío
- Otros usos rurales
- Forestal
- Infraestructuras: carreteras
- Infraestructuras: ferrocarriles
- Infraestructuras aeroportuarias
- Infraestructuras: energía
- Infraestructuras: comunicaciones
- Infraestructuras hidráulico-sanitarias
- Infraestructuras: residuos
- Masas de agua
- Otras áreas sin riesgo



ARPSI

Limite municipal



GOBIERNO
DE ESPAÑA

MINISTERIO
DE AGRICULTURA, ALIMENTACIÓN
Y MEDIO AMBIENTE

ELABORACIÓN DE LOS MAPAS DE PELIGROSIDAD Y RIESGO
REQUERIDOS POR EL REAL DECRETO 903/2010
EN LA COSTA ESPAÑOLA.
DEMARCACIÓN HIDROGRÁFICA DE TENERIFE

CONSULTOR



Intecsa-Inarsa

ESCALA

1:5.000

0 25 50 100 150 200 m

Original en A-3

ARPSI

ES124_ARPSI_0024

EXPT.

28-5149

FECHA

FEBRERO 2014

PLANO

3.2.1

Hoja 1 de 1

TÍTULO

MAPA DE RIESGO
ACTIVIDAD ECONÓMICA
T = 100 años



ES124_ARPSI_0025_m

Roque de las Bodegas
(Sta Cruz de Tfe)

Tipo de actividad económica

- Urbano concentrado
- Urbano disperso
- Asociado a urbano
- Infraestructura social
- Terciario
- Industrial concentrado
- Industrial disperso
- Agrícola-Secano
- Agrícola-Regadío
- Otros usos rurales
- Forestal
- Infraestructuras: carreteras
- Infraestructuras: ferrocarriles
- Infraestructuras aeroportuarias
- Infraestructuras: energía
- Infraestructuras: comunicaciones
- Infraestructuras hidráulico-sanitarias
- Infraestructuras: residuos
- Masas de agua
- Otras áreas sin riesgo

ARPSI

Limite municipal



GOBIERNO
DE ESPAÑA

MINISTERIO
DE AGRICULTURA, ALIMENTACIÓN
Y MEDIO AMBIENTE

ELABORACIÓN DE LOS MAPAS DE PELIGROSIDAD Y RIESGO
REQUERIDOS POR EL REAL DECRETO 903/2010
EN LA COSTA ESPAÑOLA.
DEMARCACIÓN HIDROGRÁFICA DE TENERIFE

CONSULTOR



Intecsa-Inarsa

ESCALA

1:5.000

0 25 50 100 150 200 m

Original en A-3

ARPSI

ES124_ARPSI_0025_m

EXPT.

28-5149

FECHA

FEBRERO 2014

PLANO

3.2.1

Hoja 1 de 1

TÍTULO

MAPA DE RIESGO
ACTIVIDAD ECONÓMICA
T = 100 años



ES124_ARPSI_0026_m

Playa de la Nea

Tipo de actividad económica

Urbano concentrado

Urbano disperso

Asociado a urbano

Infraestructura social

Terciario

Industrial concentrado

Industrial disperso

Agrícola-Secano

Agrícola-Regadío

Otros usos rurales

Forestal

Infraestructuras: carreteras

Infraestructuras: ferrocarriles

Infraestructuras aeroportuarias

Infraestructuras: energía

Infraestructuras: comunicaciones

Infraestructuras hidráulico-sanitarias

Infraestructuras: residuos

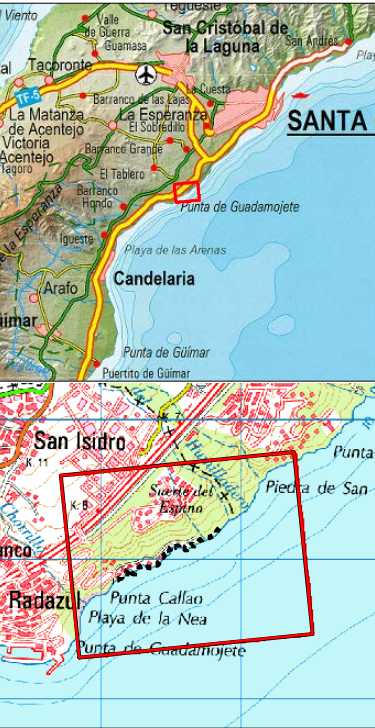
Masas de agua

Otras áreas sin riesgo

193 de 324

CIATF

--- ARPSI
+ - - Límite municipal





ES124_ARPSI_0027_m	
El Tablado	
Tipo de actividad económica	
	Urbano concentrado
	Urbano disperso
	Asociado a urbano
	Infraestructura social
	Terciario
	Industrial concentrado
	Industrial disperso
	Agrícola-Secano
	Agrícola-Regadío
	Otros usos rurales
	Forestal
	Infraestructuras: carreteras
	Infraestructuras: ferrocarriles
	Infraestructuras aeroportuarias
	Infraestructuras: energía
	Infraestructuras: comunicaciones
	Infraestructuras hidráulico-sanitarias
	Infraestructuras: residuos
	Masas de agua
	Otras áreas sin riesgo

--- ARPSI
+ - - Límite municipal





ES124_ARPSI_0028_m

Las Eras

Tipo de actividad económica

Urbano concentrado

Urbano disperso

Asociado a urbano

Infraestructura social

Terciario

Industrial concentrado

Industrial disperso

Agrícola-Secano

Agrícola-Regadío

Otros usos rurales

Forestal

Infraestructuras: carreteras

Infraestructuras: ferrocarriles

Infraestructuras aeroportuarias

Infraestructuras: energía

Infraestructuras: comunicaciones

Infraestructuras hidráulico-sanitarias

Infraestructuras: residuos

Masas de agua

Otras áreas sin riesgo

195 de 324

CIATF

- ■ ■ ARPSI

+ - - Limite municipal





ES124_ARPSI_0029_m

Los Abrigos

Tipo de actividad económica

Urbano concentrado

Urbano disperso

Asociado a urbano

Infraestructura social

Terciario

Industrial concentrado

Industrial disperso

Agrícola-Secano

Agrícola-Regadío

Otros usos rurales

Forestal

Infraestructuras: carreteras

Infraestructuras: ferrocarriles

Infraestructuras aeroportuarias

Infraestructuras: energía

Infraestructuras: comunicaciones

Infraestructuras hidráulico-sanitarias

Infraestructuras: residuos

Masas de agua

Otras áreas sin riesgo

ARPSI

Limite municipal





ES124_ARPSI_0030_m

Punta de Barbero

Tipo de actividad económica

Urbano concentrado

Urbano disperso

Asociado a urbano

Infraestructura social

Terciario

Industrial concentrado

Industrial disperso

Agrícola-Secano

Agrícola-Regadío

Otros usos rurales

Forestal

Infraestructuras: carreteras

Infraestructuras: ferrocarriles

Infraestructuras aeroportuarias

Infraestructuras: energía

Infraestructuras: comunicaciones

Infraestructuras hidráulico-sanitarias

Infraestructuras: residuos

Masas de agua

Otras áreas sin riesgo

197 de 324

CIATF

ARPSI

Limite municipal





ES124_ARPSI_0031_m

Punta del Risco de Daute

Tipo de actividad económica

Urbano concentrado

Urbano disperso

Asociado a urbano

Infraestructura social

Terciario

Industrial concentrado

Industrial disperso

Agrícola-Secano

Agrícola-Regadío

Otros usos rurales

Forestal

Infraestructuras: carreteras

Infraestructuras: ferrocarriles

Infraestructuras aeroportuarias

Infraestructuras: energía

Infraestructuras: comunicaciones

Infraestructuras hidráulico-sanitarias

Infraestructuras: residuos

Masas de agua

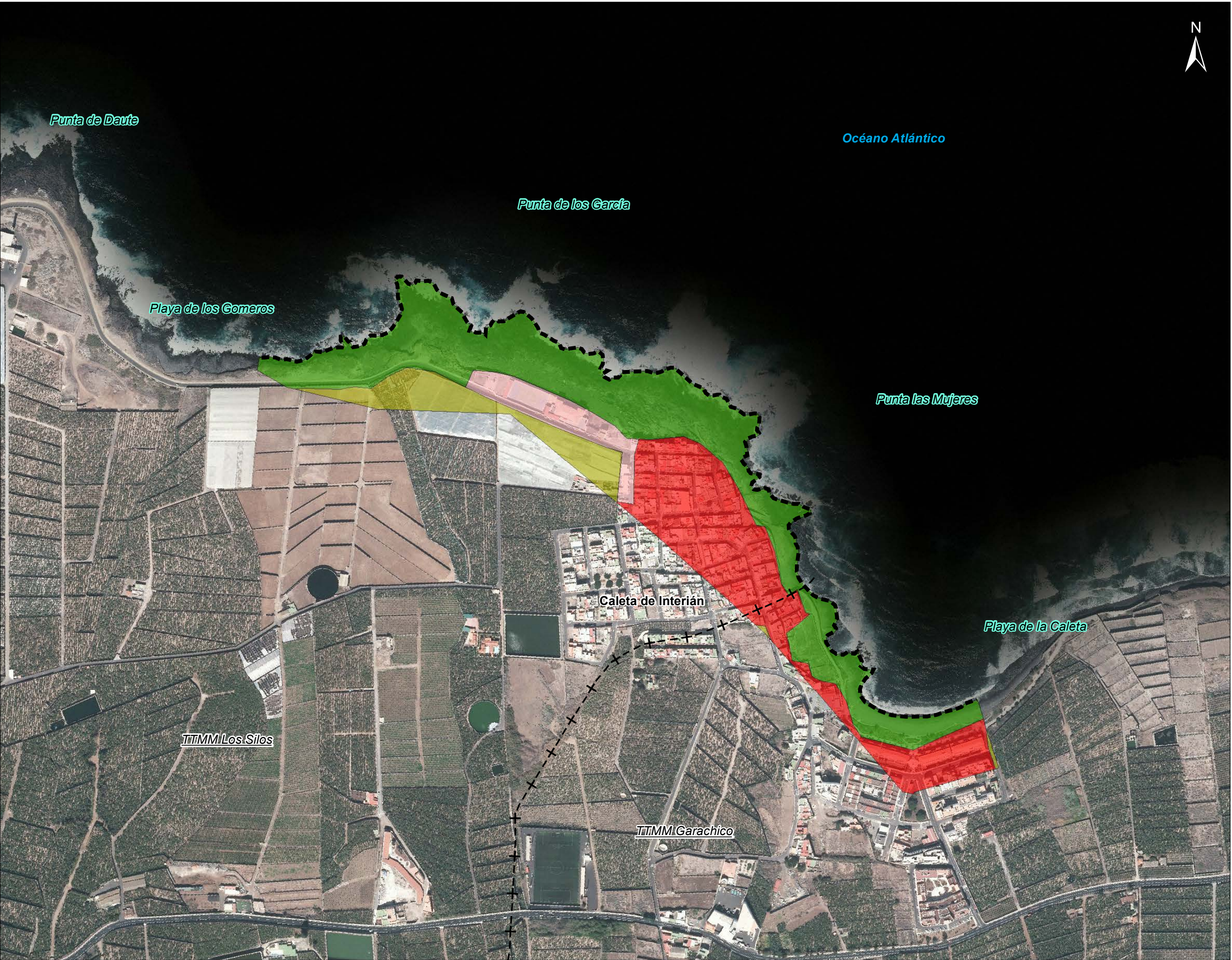
Otras áreas sin riesgo

198 de 324

CIATF

--- ARPSI
+ - - Limite municipal





ES124_ARPSI_0032_m

La Caleta

Tipo de actividad económica

- Urbano concentrado
- Urbano disperso
- Asociado a urbano
- Infraestructura social
- Terciario
- Industrial concentrado
- Industrial disperso
- Agrícola-Secano
- Agrícola-Regadío
- Otros usos rurales
- Forestal
- Infraestructuras: carreteras
- Infraestructuras: ferrocarriles
- Infraestructuras aeroportuarias
- Infraestructuras: energía
- Infraestructuras: comunicaciones
- Infraestructuras hidráulico-sanitarias
- Infraestructuras: residuos
- Masas de agua
- Otras áreas sin riesgo



ARPSI

Limite municipal



GOBIERNO DE ESPAÑA

MINISTERIO DE AGRICULTURA, ALIMENTACIÓN Y MEDIO AMBIENTE

ELABORACIÓN DE LOS MAPAS DE PELIGROSIDAD Y RIESGO REQUERIDOS POR EL REAL DECRETO 903/2010 EN LA COSTA ESPAÑOLA. DEMARCACIÓN HIDROGRÁFICA DE TENERIFE

CONSULTOR



Intecsa-Inarsa

ESCALA

1:5.000

0 25 50 100 150 200 m

Original en A-3

ARPSI

ES124_ARPSI_0032_m

EXPTE.

28-5149

FECHA

FEBRERO 2014

PLANO

3.2.1

Hoja 1 de 1

TÍTULO

MAPA DE RIESGO ACTIVIDAD ECONÓMICA T = 100 años



ES124_ARPSI_0033_m	
Garachico	
Tipo de actividad económica	
■	Urbano concentrado
■	Urbano disperso
■	Asociado a urbano
■	Infraestructura social
■	Terciario
■	Industrial concentrado
■	Industrial disperso
■	Agrícola-Secano
■	Agrícola-Regadío
■	Otros usos rurales
■	Forestal
■	Infraestructuras: carreteras
■	Infraestructuras: ferrocarriles
■	Infraestructuras aeroportuarias
■	Infraestructuras: energía
■	Infraestructuras: comunicaciones
■	Infraestructuras hidráulico-sanitarias
■	Infraestructuras: residuos
■	Masas de agua
■	Otras áreas sin riesgo

--- ARPSI
+ - - Limite municipal





ES124_ARPSI_0034

Punta del Hidalgo

Tipo de actividad económica

Urbano concentrado

Urbano disperso

Asociado a urbano

Infraestructura social

Terciario

Industrial concentrado

Industrial disperso

Agrícola-Secano

Agrícola-Regadío

Otros usos rurales

Forestal

Infraestructuras: carreteras

Infraestructuras: ferrocarriles

Infraestructuras aeroportuarias

Infraestructuras: energía

Infraestructuras: comunicaciones

Infraestructuras hidráulico-sanitarias

Infraestructuras: residuos

Masas de agua

Otras áreas sin riesgo

201 de 324

CIATF

--- ARPSI

+ - - Limite municipal





ES124_ARPSI_0035_m

La Ovejera

Tipo de actividad económica

Urbano concentrado

Urbano disperso

Asociado a urbano

Infraestructura social

Terciario

Industrial concentrado

Industrial disperso

Agrícola-Secano

Agrícola-Regadío

Otros usos rurales

Forestal

Infraestructuras: carreteras

Infraestructuras: ferrocarriles

Infraestructuras aeroportuarias

Infraestructuras: energía

Infraestructuras: comunicaciones

Infraestructuras hidráulico-sanitarias

Infraestructuras: residuos

Masas de agua

Otras áreas sin riesgo

202 de 324

CIATF

ARPSI

Limite municipal





ES124_ARPSI_0036_m

Los Pocitos

Tipo de actividad económica

Urbano concentrado

Urbano disperso

Asociado a urbano

Infraestructura social

Terciario

Industrial concentrado

Industrial disperso

Agrícola-Secano

Agrícola-Regadío

Otros usos rurales

Forestal

Infraestructuras: carreteras

Infraestructuras: ferrocarriles

Infraestructuras aeroportuarias

Infraestructuras: energía

Infraestructuras: comunicaciones

Infraestructuras hidráulico-sanitarias

Infraestructuras: residuos

Masas de agua

Otras áreas sin riesgo

203 de 324

CIATF

ARPSI

Limite municipal





ES124_ARPSI_0037_m	
Santa Lucía	
Tipo de actividad económica	
	Urbano concentrado
	Urbano disperso
	Asociado a urbano
	Infraestructura social
	Terciario
	Industrial concentrado
	Industrial disperso
	Agrícola-Secano
	Agrícola-Regadío
	Otros usos rurales
	Forestal
	Infraestructuras: carreteras
	Infraestructuras: ferrocarriles
	Infraestructuras aeroportuarias
	Infraestructuras: energía
	Infraestructuras: comunicaciones
	Infraestructuras hidráulico-sanitarias
	Infraestructuras: residuos
	Masas de agua
	Otras áreas sin riesgo



--- ARPSI
+ - - Limite municipal



MAPAS DE PELIGROSIDAD Y RIESGO DE INUNDACIÓN
DE LAS ARPSIs COSTERAS
EN LA DEMARCACIÓN HIDROGRÁFICA DE TENERIFE

Documento nº 2: MAPAS

3. RIESGO

3.1 POBLACIÓN

3.1.1 T 100

3.1.2 T 500

3.2 ECONÓMICO

3.2.1 T 100

3.2.2 T 500

3.3 MEDIO AMBIENTE

3.3.1 T 100

3.3.2 T 500



ES124_ARPSI_0001

Lomito del Llano-Casas de Abajo
(Sta Cruz de Tfe)

Tipo de actividad económica

Urbano concentrado

Urbano disperso

Asociado a urbano

Infraestructura social

Terciario

Industrial concentrado

Industrial disperso

Agrícola-Secano

Agrícola-Regadío

Otros usos rurales

Forestal

Infraestructuras: carreteras

Infraestructuras: ferrocarriles

Infraestructuras aeroportuarias

Infraestructuras: energía

Infraestructuras: comunicaciones

Infraestructuras hidráulico-sanitarias

Infraestructuras: residuos

Masas de agua

Otras áreas sin riesgo

206 de 324

CIATF

ARPSI

Limite municipal





ES124_ARPSI_0002

San Andrés-Bco. de las Huertas
(Sta Cruz de Tfe)

Tipo de actividad económica

Urbano concentrado

Urbano disperso

Asociado a urbano

Infraestructura social

Terciario

Industrial concentrado

Industrial disperso

Agrícola-Secano

Agrícola-Regadío

Otros usos rurales

Forestal

Infraestructuras: carreteras

Infraestructuras: ferrocarriles

Infraestructuras aeroportuarias

Infraestructuras: energía

Infraestructuras: comunicaciones

Infraestructuras hidráulico-sanitarias

Infraestructuras: residuos

Masas de agua

Otras áreas sin riesgo

207 de 324

CIATF

ARPSI

Limite municipal





ES124_ARPSI_0003

El Chorrillo (El Rosario)

Tipo de actividad económica

Urbano concentrado

Urbano disperso

Asociado a urbano

Infraestructura social

Terciario

Industrial concentrado

Industrial disperso

Agrícola-Secano

Agrícola-Regadío

Otros usos rurales

Forestal

Infraestructuras: carreteras

Infraestructuras: ferrocarriles

Infraestructuras aeroportuarias

Infraestructuras: energía

Infraestructuras: comunicaciones

Infraestructuras hidráulico-sanitarias

Infraestructuras: residuos

Masas de agua

Otras áreas sin riesgo

208 de 324

CIATF

--- ARPSI

+ - - Limite municipal





ES124_ARPSI_0004

Las Caletillas (Candelaria)

Tipo de actividad económica

Urbano concentrado

Urbano disperso

Asociado a urbano

Infraestructura social

Terciario

Industrial concentrado

Industrial disperso

Agrícola-Secano

Agrícola-Regadío

Otros usos rurales

Forestal

Infraestructuras: carreteras

Infraestructuras: ferrocarriles

Infraestructuras aeroportuarias

Infraestructuras: energía

Infraestructuras: comunicaciones

Infraestructuras hidráulico-sanitarias

Infraestructuras: residuos

Masas de agua

Otras áreas sin riesgo

209 de 324

CIATF

--- ARPSI

+ -- Limite municipal





ES124_ARPSI_0005

Candelaria

Tipo de actividad económica

Urbano concentrado

Urbano disperso

Asociado a urbano

Infraestructura social

Terciario

Industrial concentrado

Industrial disperso

Agrícola-Secano

Agrícola-Regadío

Otros usos rurales

Forestal

Infraestructuras: carreteras

Infraestructuras: ferrocarriles

Infraestructuras aeroportuarias

Infraestructuras: energía

Infraestructuras: comunicaciones

Infraestructuras hidráulico-sanitarias

Infraestructuras: residuos

Masas de agua

Otras áreas sin riesgo

210 de 324

CIATF

ARPSI

Limite municipal





ES124_ARPSI_0005
Candelaria

- Tipo de actividad económica
- Urbano concentrado
 - Urbano disperso
 - Asociado a urbano
 - Infraestructura social
 - Terciario
 - Industrial concentrado
 - Industrial disperso
 - Agrícola-Secano
 - Agrícola-Regadío
 - Otros usos rurales
 - Forestal
 - Infraestructuras: carreteras
 - Infraestructuras: ferrocarriles
 - Infraestructuras aeroportuarias
 - Infraestructuras: energía
 - Infraestructuras: comunicaciones
 - Infraestructuras hidráulico-sanitarias
 - Infraestructuras: residuos
 - Masas de agua
 - Otras áreas sin riesgo

ARPSI
Limite municipal





ES124_ARPSI_0006
Los toscales de la viuda (Candelaria)

- Tipo de actividad económica**
- Urbano concentrado
 - Urbano disperso
 - Asociado a urbano
 - Infraestructura social
 - Terciario
 - Industrial concentrado
 - Industrial disperso
 - Agrícola-Secano
 - Agrícola-Regadío
 - Otros usos rurales
 - Forestal
 - Infraestructuras: carreteras
 - Infraestructuras: ferrocarriles
 - Infraestructuras aeroportuarias
 - Infraestructuras: energía
 - Infraestructuras: comunicaciones
 - Infraestructuras hidráulico-sanitarias
 - Infraestructuras: residuos
 - Masas de agua
 - Otras áreas sin riesgo

ARPSI
Limite municipal





ES124_ARPSI_0007

El Socorro (Arafo)

Tipo de actividad económica

Urbano concentrado

Urbano disperso

Asociado a urbano

Infraestructura social

Terciario

Industrial concentrado

Industrial disperso

Agrícola-Secano

Agrícola-Regadío

Otros usos rurales

Forestal

Infraestructuras: carreteras

Infraestructuras: ferrocarriles

Infraestructuras aeroportuarias

Infraestructuras: energía

Infraestructuras: comunicaciones

Infraestructuras hidráulico-sanitarias

Infraestructuras: residuos

Masas de agua

Otras áreas sin riesgo

213 de 324

CIATF

ARPSI

Limite municipal





ES124_ARPSI_0008

Puertito de Güímar

Tipo de actividad económica

Urbano concentrado

Urbano disperso

Asociado a urbano

Infraestructura social

Terciario

Industrial concentrado

Industrial disperso

Agrícola-Secano

Agrícola-Regadío

Otros usos rurales

Forestal

Infraestructuras: carreteras

Infraestructuras: ferrocarriles

Infraestructuras aeroportuarias

Infraestructuras: energía

Infraestructuras: comunicaciones

Infraestructuras hidráulico-sanitarias

Infraestructuras: residuos

Masas de agua

Otras áreas sin riesgo

214 de 324

CIATF

ARPSI

Limite municipal





ES124_ARPSI_0011

Urb. Callao del Río
Cueva Honda (Arico)

Tipo de actividad económica

Urbano concentrado

Urbano disperso

Asociado a urbano

Infraestructura social

Terciario

Industrial concentrado

Industrial disperso

Agrícola-Secano

Agrícola-Regadío

Otros usos rurales

Forestal

Infraestructuras: carreteras

Infraestructuras: ferrocarriles

Infraestructuras aeroportuarias

Infraestructuras: energía

Infraestructuras: comunicaciones

Infraestructuras hidráulico-sanitarias

Infraestructuras: residuos

Masas de agua

Otras áreas sin riesgo

216 de 324

CIATF

ARPSI

Limite municipal





ES124_ARPSI_0012
El Médano (Granadilla de Abona)

- Tipo de actividad económica**
- Urbano concentrado
 - Urbano disperso
 - Asociado a urbano
 - Infraestructura social
 - Terciario
 - Industrial concentrado
 - Industrial disperso
 - Agrícola-Secano
 - Agrícola-Regadío
 - Otros usos rurales
 - Forestal
 - Infraestructuras: carreteras
 - Infraestructuras: ferrocarriles
 - Infraestructuras aeroportuarias
 - Infraestructuras: energía
 - Infraestructuras: comunicaciones
 - Infraestructuras hidráulico-sanitarias
 - Infraestructuras: residuos
 - Masas de agua
 - Otras áreas sin riesgo

ARPSI
Limite municipal





ES124_ARPSI_0013
La Marea (Granadilla de Abona)

- Tipo de actividad económica**
- Urbano concentrado
 - Urbano disperso
 - Asociado a urbano
 - Infraestructura social
 - Terciario
 - Industrial concentrado
 - Industrial disperso
 - Agrícola-Secano
 - Agrícola-Regadío
 - Otros usos rurales
 - Forestal
 - Infraestructuras: carreteras
 - Infraestructuras: ferrocarriles
 - Infraestructuras aeroportuarias
 - Infraestructuras: energía
 - Infraestructuras: comunicaciones
 - Infraestructuras hidráulico-sanitarias
 - Infraestructuras: residuos
 - Masas de agua
 - Otras áreas sin riesgo

ARPSI
Limite municipal





ES124_ARPSI_0014
Las Galletas (Arona)

- Tipo de actividad económica
- Urbano concentrado
 - Urbano disperso
 - Asociado a urbano
 - Infraestructura social
 - Terciario
 - Industrial concentrado
 - Industrial disperso
 - Agrícola-Secano
 - Agrícola-Regadío
 - Otros usos rurales
 - Forestal
 - Infraestructuras: carreteras
 - Infraestructuras: ferrocarriles
 - Infraestructuras aeroportuarias
 - Infraestructuras: energía
 - Infraestructuras: comunicaciones
 - Infraestructuras hidráulico-sanitarias
 - Infraestructuras: residuos
 - Masas de agua
 - Otras áreas sin riesgo

ARPSI
Limite municipal





ES124_ARPSI_0014

Las Galletas (Arona)

Tipo de actividad económica

Urbano concentrado

Urbano disperso

Asociado a urbano

Infraestructura social

Terciario

Industrial concentrado

Industrial disperso

Agrícola-Secano

Agrícola-Regadío

Otros usos rurales

Forestal

Infraestructuras: carreteras

Infraestructuras: ferrocarriles

Infraestructuras aeroportuarias

Infraestructuras: energía

Infraestructuras: comunicaciones

Infraestructuras hidráulico-sanitarias

Infraestructuras: residuos

Masas de agua

Otras áreas sin riesgo

220 de 324

CIATF

--- ARPSI
+ - - Limite municipal





ES124_ARPSI_0015

Palm-Mar (Arona)

Tipo de actividad económica

Urbano concentrado

Urbano disperso

Asociado a urbano

Infraestructura social

Terciario

Industrial concentrado

Industrial disperso

Agrícola-Secano

Agrícola-Regadío

Otros usos rurales

Forestal

Infraestructuras: carreteras

Infraestructuras: ferrocarriles

Infraestructuras aeroportuarias

Infraestructuras: energía

Infraestructuras: comunicaciones

Infraestructuras hidráulico-sanitarias

Infraestructuras: residuos

Masas de agua

Otras áreas sin riesgo

221 de 324

CIATF

ARPSI

Limite municipal





ES124_ARPSI_0016

Los Cristianos (Arona)

Tipo de actividad económica

Urbano concentrado

Urbano disperso

Asociado a urbano

Infraestructura social

Terciario

Industrial concentrado

Industrial disperso

Agrícola-Secano

Agrícola-Regadío

Otros usos rurales

Forestal

Infraestructuras: carreteras

Infraestructuras: ferrocarriles

Infraestructuras aeroportuarias

Infraestructuras: energía

Infraestructuras: comunicaciones

Infraestructuras hidráulico-sanitarias

Infraestructuras: residuos

Masas de agua

Otras áreas sin riesgo

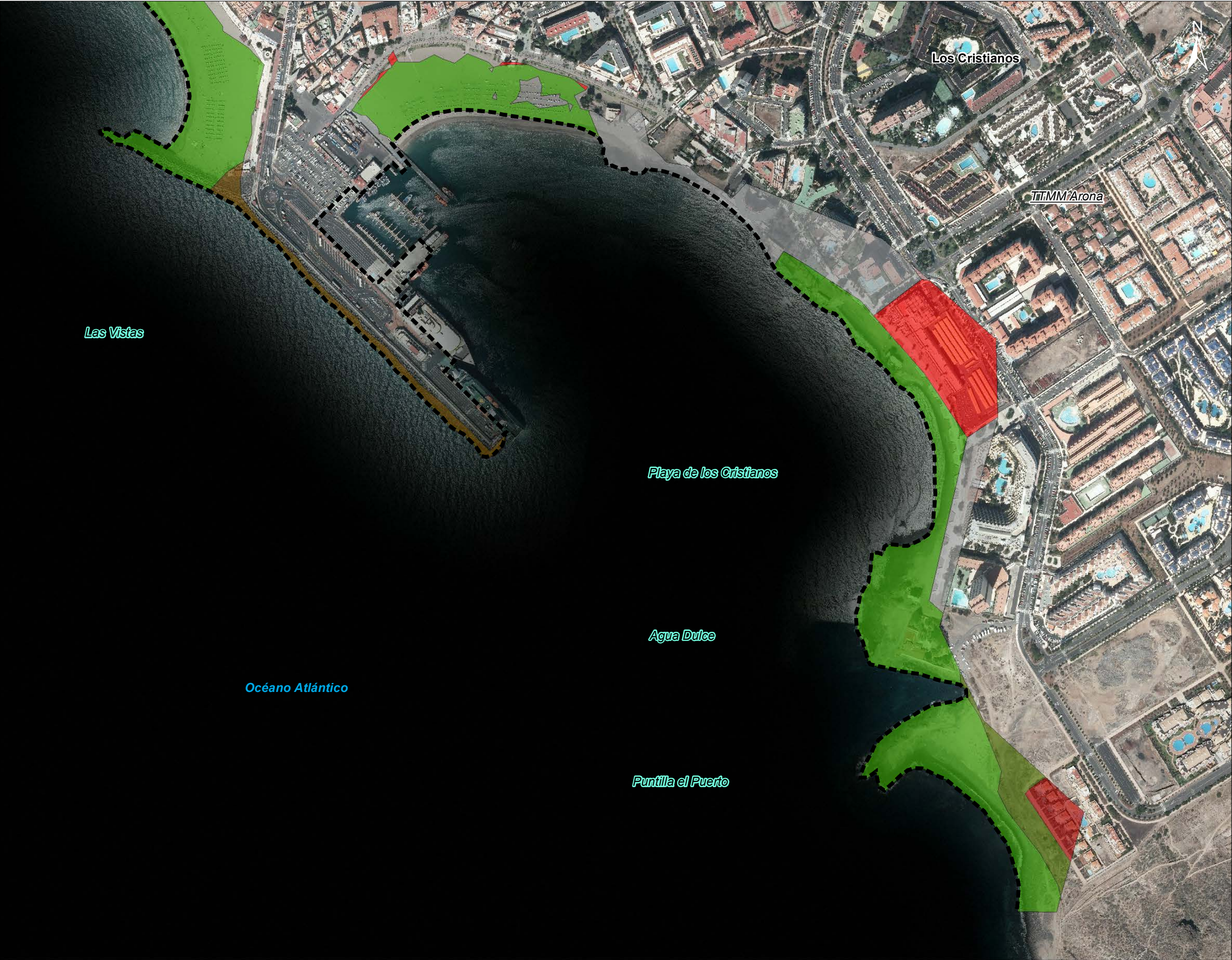
222 de 324

CIATF

--- ARPSI

+ - - Limite municipal





ES124_ARPSI_0016

Los Cristianos (Arona)

Tipo de actividad económica

Urbano concentrado

Urbano disperso

Asociado a urbano

Infraestructura social

Terciario

Industrial concentrado

Industrial disperso

Agrícola-Secano

Agrícola-Regadío

Otros usos rurales

Forestal

Infraestructuras: carreteras

Infraestructuras: ferrocarriles

Infraestructuras aeroportuarias

Infraestructuras: energía

Infraestructuras: comunicaciones

Infraestructuras hidráulico-sanitarias

Infraestructuras: residuos

Masas de agua

Otras áreas sin riesgo

223 de 324

CIATF

--- ARPSI

+ - - Limite municipal





ES124_ARPSI_0017

Las Américas (Arona)-
S.Eugenio Bajo (Adeje)

Tipo de actividad económica

Urbano concentrado

Urbano disperso

Asociado a urbano

Infraestructura social

Terciario

Industrial concentrado

Industrial disperso

Agrícola-Secano

Agrícola-Regadío

Otros usos rurales

Forestal

Infraestructuras: carreteras

Infraestructuras: ferrocarriles

Infraestructuras aeroportuarias

Infraestructuras: energía

Infraestructuras: comunicaciones

Infraestructuras hidráulico-sanitarias

Infraestructuras: residuos

Masas de agua

Otras áreas sin riesgo

224 de 324

CIATF

--- ARPSI
+ - - Limite municipal





ES124_ARPSI_0018

Playa de Fañabé (Adeje)

Tipo de actividad económica

Urbano concentrado

Urbano disperso

Asociado a urbano

Infraestructura social

Terciario

Industrial concentrado

Industrial disperso

Agrícola-Secano

Agrícola-Regadío

Otros usos rurales

Forestal

Infraestructuras: carreteras

Infraestructuras: ferrocarriles

Infraestructuras aeroportuarias

Infraestructuras: energía

Infraestructuras: comunicaciones

Infraestructuras hidráulico-sanitarias

Infraestructuras: residuos

Masas de agua

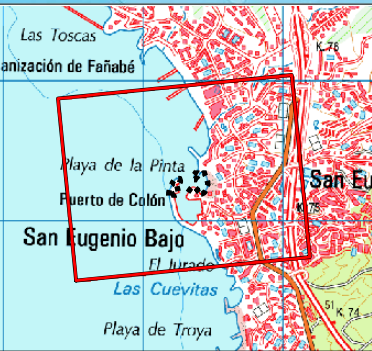
Otras áreas sin riesgo

225 de 324

CIATF

ARPSI

Limite municipal





ES124_ARPSI_0019

La Caleta (Adeje)

Tipo de actividad económica

Urbano concentrado

Urbano disperso

Asociado a urbano

Infraestructura social

Terciario

Industrial concentrado

Industrial disperso

Agrícola-Secano

Agrícola-Regadío

Otros usos rurales

Forestal

Infraestructuras: carreteras

Infraestructuras: ferrocarriles

Infraestructuras aeroportuarias

Infraestructuras: energía

Infraestructuras: comunicaciones

Infraestructuras hidráulico-sanitarias

Infraestructuras: residuos

Masas de agua

Otras áreas sin riesgo

226 de 324

CIATF

ARPSI

Limite municipal





ES124_ARPSI_0020
Playa de San Juan (Guía de Isora)

- Tipo de actividad económica**
- Urbano concentrado
 - Urbano disperso
 - Asociado a urbano
 - Infraestructura social
 - Terciario
 - Industrial concentrado
 - Industrial disperso
 - Agrícola-Secano
 - Agrícola-Regadío
 - Otros usos rurales
 - Forestal
 - Infraestructuras: carreteras
 - Infraestructuras: ferrocarriles
 - Infraestructuras aeroportuarias
 - Infraestructuras: energía
 - Infraestructuras: comunicaciones
 - Infraestructuras hidráulico-sanitarias
 - Infraestructuras: residuos
 - Masas de agua
 - Otras áreas sin riesgo

ARPSI
Limite municipal





ES124_ARPSI_0021

Alcalá (Guía de Isora)

Tipo de actividad económica

Urbano concentrado

Urbano disperso

Asociado a urbano

Infraestructura social

Terciario

Industrial concentrado

Industrial disperso

Agrícola-Secano

Agrícola-Regadío

Otros usos rurales

Forestal

Infraestructuras: carreteras

Infraestructuras: ferrocarriles

Infraestructuras aeroportuarias

Infraestructuras: energía

Infraestructuras: comunicaciones

Infraestructuras hidráulico-sanitarias

Infraestructuras: residuos

Masas de agua

Otras áreas sin riesgo


228 de 324

CIATF

ARPSI

Limite municipal





ES124_ARPSI_0023

Puerto de la Cruz

Tipo de actividad económica

Urbano concentrado

Urbano disperso

Asociado a urbano

Infraestructura social

Terciario

Industrial concentrado

Industrial disperso

Agrícola-Secano

Agrícola-Regadío

Otros usos rurales

Forestal

Infraestructuras: carreteras

Infraestructuras: ferrocarriles

Infraestructuras aeroportuarias

Infraestructuras: energía

Infraestructuras: comunicaciones

Infraestructuras hidráulico-sanitarias

Infraestructuras: residuos

Masas de agua

Otras áreas sin riesgo

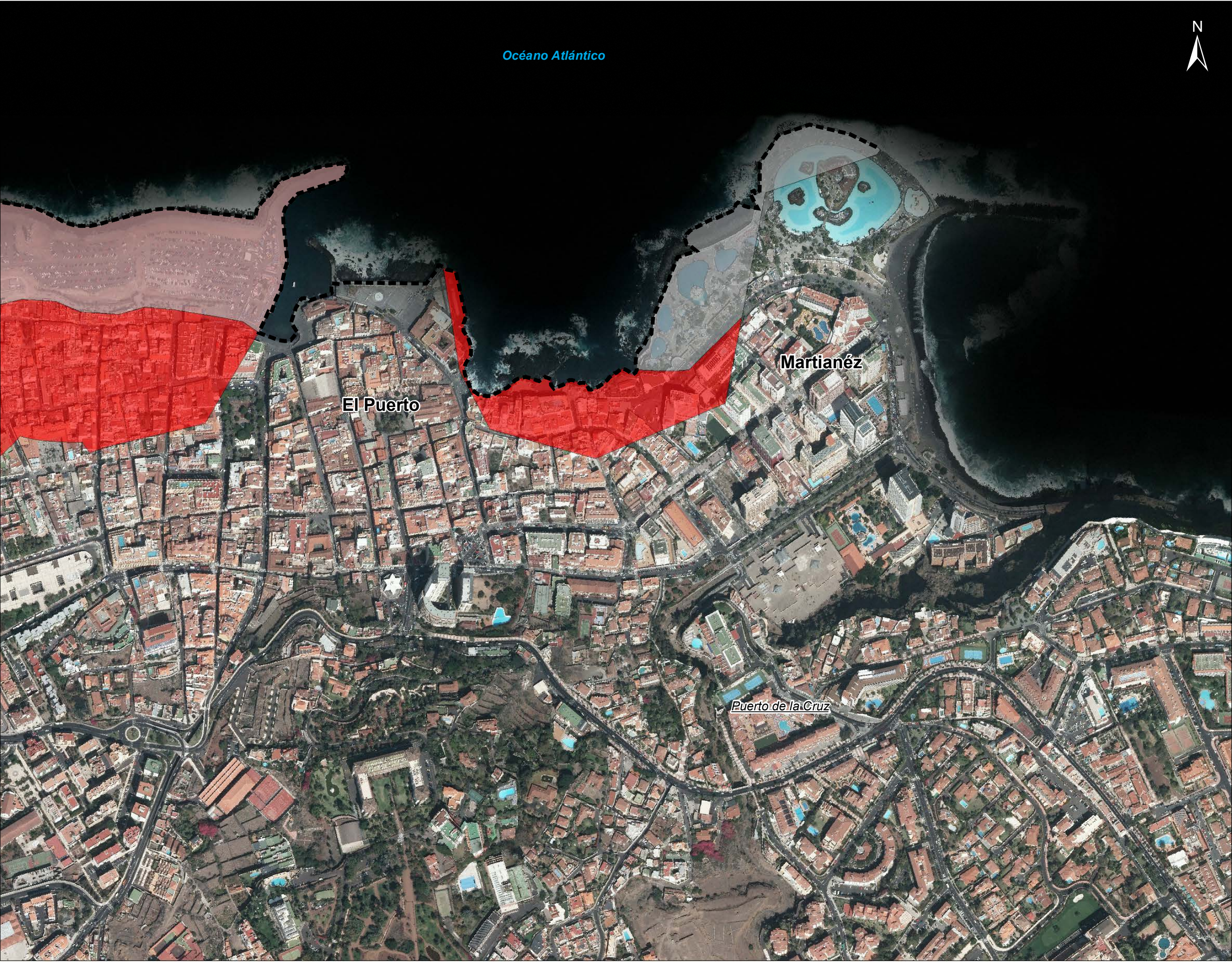
229 de 324

CIATF

--- ARPSI

+ - - Limite municipal





ES124_ARPSI_0023

Puerto de la Cruz

Tipo de actividad económica

- Urbano concentrado
- Urbano disperso
- Asociado a urbano
- Infraestructura social
- Terciario
- Industrial concentrado
- Industrial disperso
- Agrícola-Secano
- Agrícola-Regadío
- Otros usos rurales
- Forestal
- Infraestructuras: carreteras
- Infraestructuras: ferrocarriles
- Infraestructuras aeroportuarias
- Infraestructuras: energía
- Infraestructuras: comunicaciones
- Infraestructuras hidráulico-sanitarias
- Infraestructuras: residuos
- Masas de agua
- Otras áreas sin riesgo



ARPSI

Limite municipal



GOBIERNO DE ESPAÑA

MINISTERIO DE AGRICULTURA, ALIMENTACIÓN Y MEDIO AMBIENTE

ELABORACIÓN DE LOS MAPAS DE PELIGROSIDAD Y RIESGO REQUERIDOS POR EL REAL DECRETO 903/2010 EN LA COSTA ESPAÑOLA. DEMARCACIÓN HIDROGRÁFICA DE TENERIFE

CONSULTOR



ESCALA

1:5 000

0 25 50 100 150 200 m

Original en A-3

ARPSI

ES124_ARPSI_0023

EXPTE.

28-5149

FECHA

FEBRERO 2014

PLANO

3.2.2

Hoja 2 de 2

TITULO

MAPA DE RIESGO ACTIVIDAD ECONÓMICA T = 500 años



ES124_ARPSI_0024

Bco. del Tanque
(San Cristóbal de la Laguna)

Tipo de actividad económica

Urbano concentrado

Urbano disperso

Asociado a urbano

Infraestructura social

Terciario

Industrial concentrado

Industrial disperso

Agrícola-Secano

Agrícola-Regadío

Otros usos rurales

Forestal

Infraestructuras: carreteras

Infraestructuras: ferrocarriles

Infraestructuras aeroportuarias

Infraestructuras: energía

Infraestructuras: comunicaciones

Infraestructuras hidráulico-sanitarias

Infraestructuras: residuos

Masas de agua

Otras áreas sin riesgo

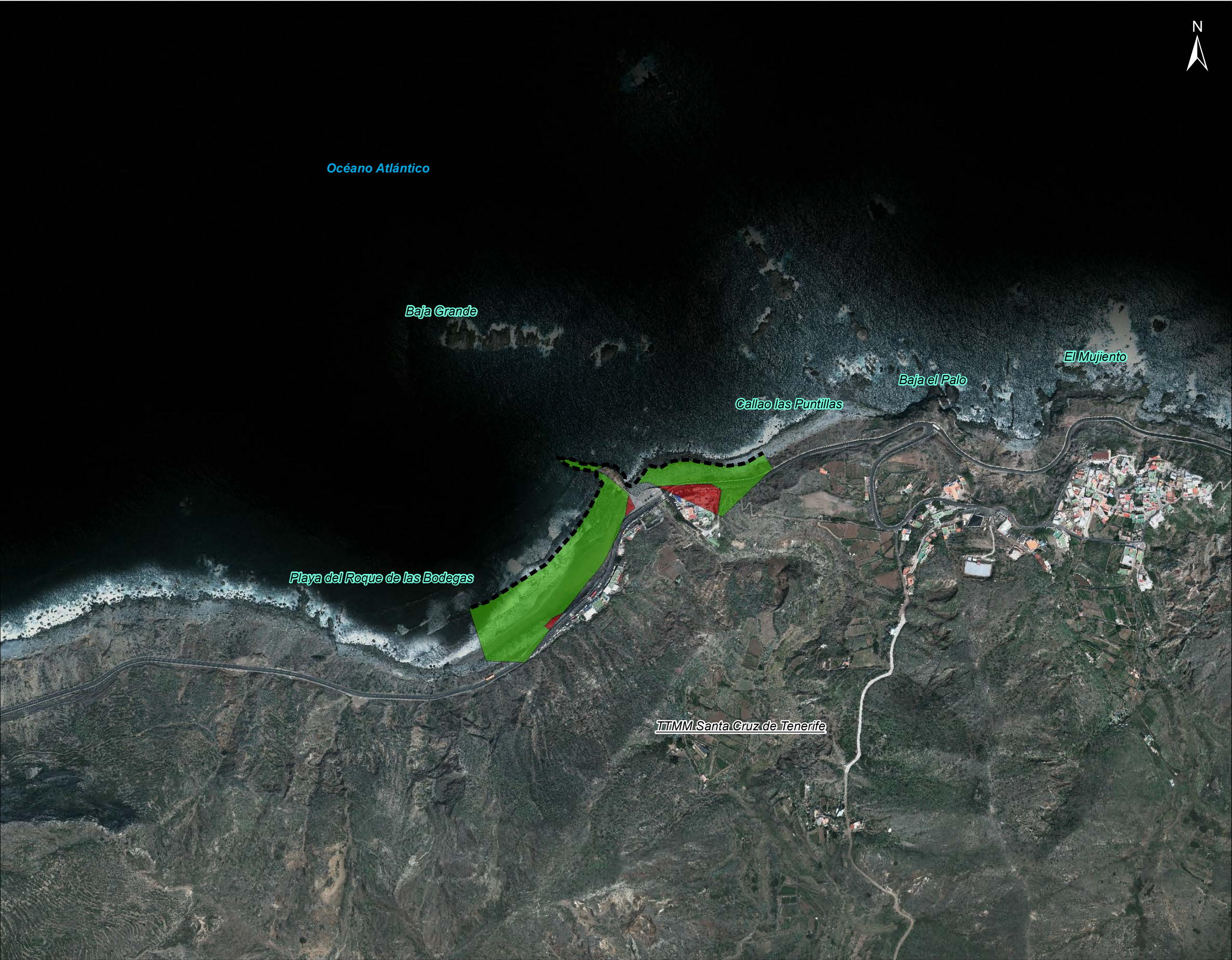
231 de 324

CIATF

ARPSI

Limite municipal





ES124_ARPSI_0025_m

Roque de las Bodegas
(Sta Cruz de Tfe)

Tipo de actividad económica

- Urbano concentrado
- Urbano disperso
- Asociado a urbano
- Infraestructura social
- Terciario
- Industrial concentrado
- Industrial disperso
- Agrícola-Secano
- Agrícola-Regadío
- Otros usos rurales
- Forestal
- Infraestructuras: carreteras
- Infraestructuras: ferrocarriles
- Infraestructuras aeroportuarias
- Infraestructuras: energía
- Infraestructuras: comunicaciones
- Infraestructuras hidráulico-sanitarias
- Infraestructuras: residuos
- Masas de agua
- Otras áreas sin riesgo

ARPSI

Limite municipal



GOBIERNO
DE ESPAÑA

MINISTERIO
DE AGRICULTURA, ALIMENTACIÓN
Y MEDIO AMBIENTE

ELABORACIÓN DE LOS MAPAS DE PELIGROSIDAD Y RIESGO
REQUERIDOS POR EL REAL DECRETO 903/2010
EN LA COSTA ESPAÑOLA.
DEMARCACIÓN HIDROGRÁFICA DE TENERIFE

CONSULTOR

Intecsa-Inarsa

ESCALA

1:5 000

0 25 50 100 150 200 m

Original en A-3

ARPSI

ES124_ARPSI_0025_m

EXPT.

28-5149

FECHA

FEBRERO 2014

PLANO

3.2.2

Hoja 1 de 1

TITULO

MAPA DE RIESGO
ACTIVIDAD ECONÓMICA
T = 500 años



ES124_ARPSI_0027_m

El Tablado

Tipo de actividad económica

Urbano concentrado

Urbano disperso

Asociado a urbano

Infraestructura social

Terciario

Industrial concentrado

Industrial disperso

Agrícola-Secano

Agrícola-Regadío

Otros usos rurales

Forestal

Infraestructuras: carreteras

Infraestructuras: ferrocarriles

Infraestructuras aeroportuarias

Infraestructuras: energía

Infraestructuras: comunicaciones

Infraestructuras hidráulico-sanitarias

Infraestructuras: residuos

Masas de agua

Otras áreas sin riesgo

234 de 324

CIATF

--- ARPSI

+ - - Limite municipal





ES124_ARPSI_0028_m	
Las Eras	
Tipo de actividad económica	
■	Urbano concentrado
■	Urbano disperso
■	Asociado a urbano
■	Infraestructura social
■	Terciario
■	Industrial concentrado
■	Industrial disperso
■	Agrícola-Secano
■	Agrícola-Regadío
■	Otros usos rurales
■	Forestal
■	Infraestructuras: carreteras
■	Infraestructuras: ferrocarriles
■	Infraestructuras aeroportuarias
■	Infraestructuras: energía
■	Infraestructuras: comunicaciones
■	Infraestructuras hidráulico-sanitarias
■	Infraestructuras: residuos
■	Masas de agua
■	Otras áreas sin riesgo

■ ■ ■ ARPSI
+ - - Limite municipal



GOBIERNO DE ESPAÑA

MINISTERIO DE AGRICULTURA, ALIMENTACIÓN Y MEDIO AMBIENTE

ELABORACIÓN DE LOS MAPAS DE PELIGROSIDAD Y RIESGO
REQUERIDOS POR EL REAL DECRETO 903/2010
EN LA COSTA ESPAÑOLA.
DEMARCACIÓN HIDROGRÁFICA DE TENERIFE

CONSULTOR



Intecsa-Inarsa

ESCALA

1:5 000

0 25 50 100 150 200 m

Original en A-3

ARPSI

ES124_ARPSI_0028_m

EXPT.

28-5149

FECHA

FEBRERO 2014

PLANO

3.2.2

Hoja 1 de 1

TITULO

MAPA DE RIESGO
ACTIVIDAD ECONÓMICA
T = 500 años



ES124_ARPSI_0029_m

Los Abrigos

Tipo de actividad económica

Urbano concentrado

Urbano disperso

Asociado a urbano

Infraestructura social

Terciario

Industrial concentrado

Industrial disperso

Agrícola-Secano

Agrícola-Regadío

Otros usos rurales

Forestal

Infraestructuras: carreteras

Infraestructuras: ferrocarriles

Infraestructuras aeroportuarias

Infraestructuras: energía

Infraestructuras: comunicaciones

Infraestructuras hidráulico-sanitarias

Infraestructuras: residuos

Masas de agua

Otras áreas sin riesgo

ARPSI

Limite municipal





ES124_ARPSI_0030_m

Punta de Barbero

Tipo de actividad económica

- Urbano concentrado
- Urbano disperso
- Asociado a urbano
- Infraestructura social
- Terciario
- Industrial concentrado
- Industrial disperso
- Agrícola-Secano
- Agrícola-Regadío
- Otros usos rurales
- Forestal
- Infraestructuras: carreteras
- Infraestructuras: ferrocarriles
- Infraestructuras aeroportuarias
- Infraestructuras: energía
- Infraestructuras: comunicaciones
- Infraestructuras hidráulico-sanitarias
- Infraestructuras: residuos
- Masas de agua
- Otras áreas sin riesgo



ARPSI

Limite municipal



GOBIERNO DE ESPAÑA

MINISTERIO DE AGRICULTURA, ALIMENTACIÓN Y MEDIO AMBIENTE

ELABORACIÓN DE LOS MAPAS DE PELIGROSIDAD Y RIESGO
REQUERIDOS POR EL REAL DECRETO 903/2010
EN LA COSTA ESPAÑOLA.
DEMARCACIÓN HIDROGRÁFICA DE TENERIFE

CONSULTOR



ESCALA

1:5 000

0 25 50 100 150 200 m

Original en A-3

ARPSI

ES124_ARPSI_0030_m

EXpte.

28-5149

FECHA

FEBRERO 2014

PLANO

3.2.2

Hoja 1 de 1

TITULO

MAPA DE RIESGO
ACTIVIDAD ECONÓMICA
T = 500 años



ES124_ARPSI_0031_m

Punta del Risco de Daute

Tipo de actividad económica

Urbano concentrado

Urbano disperso

Asociado a urbano

Infraestructura social

Terciario

Industrial concentrado

Industrial disperso

Agrícola-Secano

Agrícola-Regadío

Otros usos rurales

Forestal

Infraestructuras: carreteras

Infraestructuras: ferrocarriles

Infraestructuras aeroportuarias

Infraestructuras: energía

Infraestructuras: comunicaciones

Infraestructuras hidráulico-sanitarias

Infraestructuras: residuos

Masas de agua

Otras áreas sin riesgo

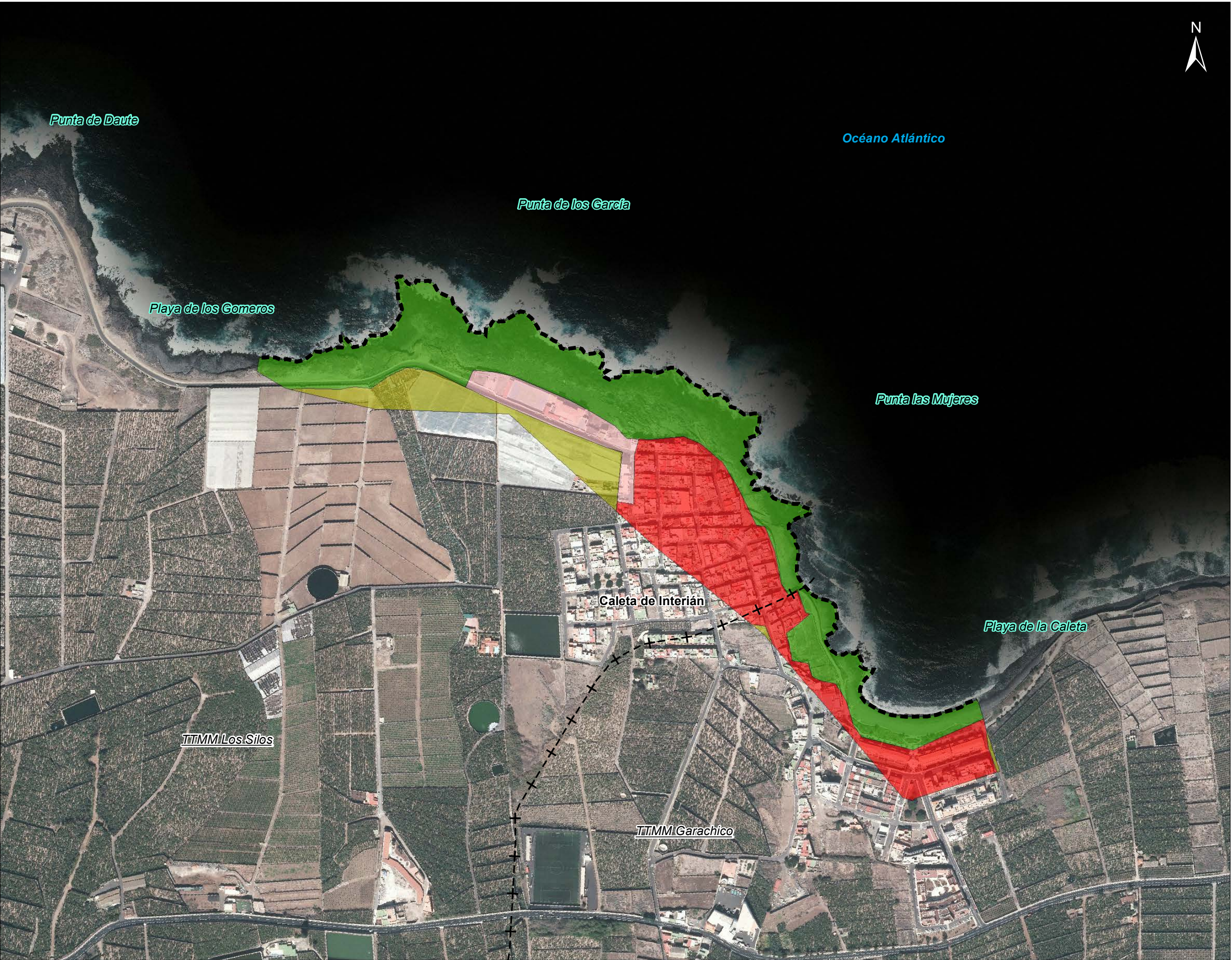
238 de 324

CIATF

ARPSI

Limite municipal





ES124_ARPSI_0032_m

La Caleta

Tipo de actividad económica

- Urbano concentrado
- Urbano disperso
- Asociado a urbano
- Infraestructura social
- Terciario
- Industrial concentrado
- Industrial disperso
- Agrícola-Secano
- Agrícola-Regadío
- Otros usos rurales
- Forestal
- Infraestructuras: carreteras
- Infraestructuras: ferrocarriles
- Infraestructuras aeroportuarias
- Infraestructuras: energía
- Infraestructuras: comunicaciones
- Infraestructuras hidráulico-sanitarias
- Infraestructuras: residuos
- Masas de agua
- Otras áreas sin riesgo



ARPSI

Limite municipal



GOBIERNO DE ESPAÑA

MINISTERIO DE AGRICULTURA, ALIMENTACIÓN Y MEDIO AMBIENTE

ELABORACIÓN DE LOS MAPAS DE PELIGROSIDAD Y RIESGO
REQUERIDOS POR EL REAL DECRETO 903/2010
EN LA COSTA ESPAÑOLA.
DEMARCACIÓN HIDROGRÁFICA DE TENERIFE

CONSULTOR



ESCALA

1:5 000

0 25 50 100 150 200 m

Original en A-3

ARPSI

ES124_ARPSI_0032_m

EXPT.

28-5149

FECHA

FEBRERO 2014

PLANO

3.2.2

Hoja 1 de 1

TITULO

MAPA DE RIESGO
ACTIVIDAD ECONÓMICA
T = 500 años



ES124_ARPSI_0033_m	
Garachico	
Tipo de actividad económica	
	Urbano concentrado
	Urbano disperso
	Asociado a urbano
	Infraestructura social
	Terciario
	Industrial concentrado
	Industrial disperso
	Agrícola-Secano
	Agrícola-Regadío
	Otros usos rurales
	Forestal
	Infraestructuras: carreteras
	Infraestructuras: ferrocarriles
	Infraestructuras aeroportuarias
	Infraestructuras: energía
	Infraestructuras: comunicaciones
	Infraestructuras hidráulico-sanitarias
	Infraestructuras: residuos
	Masas de agua
	Otras áreas sin riesgo

--- ARPSI
+ - - Limite municipal



GOBIERNO DE ESPAÑA

MINISTERIO DE AGRICULTURA, ALIMENTACIÓN Y MEDIO AMBIENTE

ELABORACIÓN DE LOS MAPAS DE PELIGROSIDAD Y RIESGO
REQUERIDOS POR EL REAL DECRETO 903/2010
EN LA COSTA ESPAÑOLA.
DEMARCACIÓN HIDROGRÁFICA DE TENERIFE

CONSULTOR



Intecsa-Inarsa

ESCALA

1:5 000

0 25 50 100 150 200 m

Original en A-3

ARPSI

ES124_ARPSI_0033_m

EXPT.

28-5149

FECHA

FEBRERO 2014

PLANO

3.2.2

Hoja 1 de 1

TÍTULO

MAPA DE RIESGO
ACTIVIDAD ECONÓMICA
T = 500 años



ES124_ARPSI_0034

Punta del Hidalgo

Tipo de actividad económica

Urbano concentrado

Urbano disperso

Asociado a urbano

Infraestructura social

Terciario

Industrial concentrado

Industrial disperso

Agrícola-Secano

Agrícola-Regadío

Otros usos rurales

Forestal

Infraestructuras: carreteras

Infraestructuras: ferrocarriles

Infraestructuras aeroportuarias

Infraestructuras: energía

Infraestructuras: comunicaciones

Infraestructuras hidráulico-sanitarias

Infraestructuras: residuos

Masas de agua

Otras áreas sin riesgo

241 de 324

CIATF

--- ARPSI
+ - - Limite municipal





ES124_ARPSI_0035_m

La Ovejera

Tipo de actividad económica

Urbano concentrado

Urbano disperso

Asociado a urbano

Infraestructura social

Terciario

Industrial concentrado

Industrial disperso

Agrícola-Secano

Agrícola-Regadío

Otros usos rurales

Forestal

Infraestructuras: carreteras

Infraestructuras: ferrocarriles

Infraestructuras aeroportuarias

Infraestructuras: energía

Infraestructuras: comunicaciones

Infraestructuras hidráulico-sanitarias

Infraestructuras: residuos

Masas de agua

Otras áreas sin riesgo

ARPSI

Limite municipal





ES124_ARPSI_0036_m

Los Pocitos

Tipo de actividad económica

Urbano concentrado

Urbano disperso

Asociado a urbano

Infraestructura social

Terciario

Industrial concentrado

Industrial disperso

Agrícola-Secano

Agrícola-Regadío

Otros usos rurales

Forestal

Infraestructuras: carreteras

Infraestructuras: ferrocarriles

Infraestructuras aeroportuarias

Infraestructuras: energía

Infraestructuras: comunicaciones

Infraestructuras hidráulico-sanitarias

Infraestructuras: residuos

Masas de agua

Otras áreas sin riesgo

243 de 324

CIATF





ES124_ARPSI_0037_m

Santa Lucía

Tipo de actividad económica

Urbano concentrado

Urbano disperso

Asociado a urbano

Infraestructura social

Terciario

Industrial concentrado

Industrial disperso

Agrícola-Secano

Agrícola-Regadío

Otros usos rurales

Forestal

Infraestructuras: carreteras

Infraestructuras: ferrocarriles

Infraestructuras aeroportuarias

Infraestructuras: energía

Infraestructuras: comunicaciones

Infraestructuras hidráulico-sanitarias

Infraestructuras: residuos

Masas de agua

Otras áreas sin riesgo

244 de 324

CIATF

--- ARPSI

+ - - Limite municipal



MAPAS DE PELIGROSIDAD Y RIESGO DE INUNDACIÓN
DE LAS ARPSIs COSTERAS
EN LA DEMARCACIÓN HIDROGRÁFICA DE TENERIFE

Documento nº 2: MAPAS

3. RIESGO

3.1 POBLACIÓN

3.1.1 T 100

3.1.2 T 500

3.2 ECONÓMICO

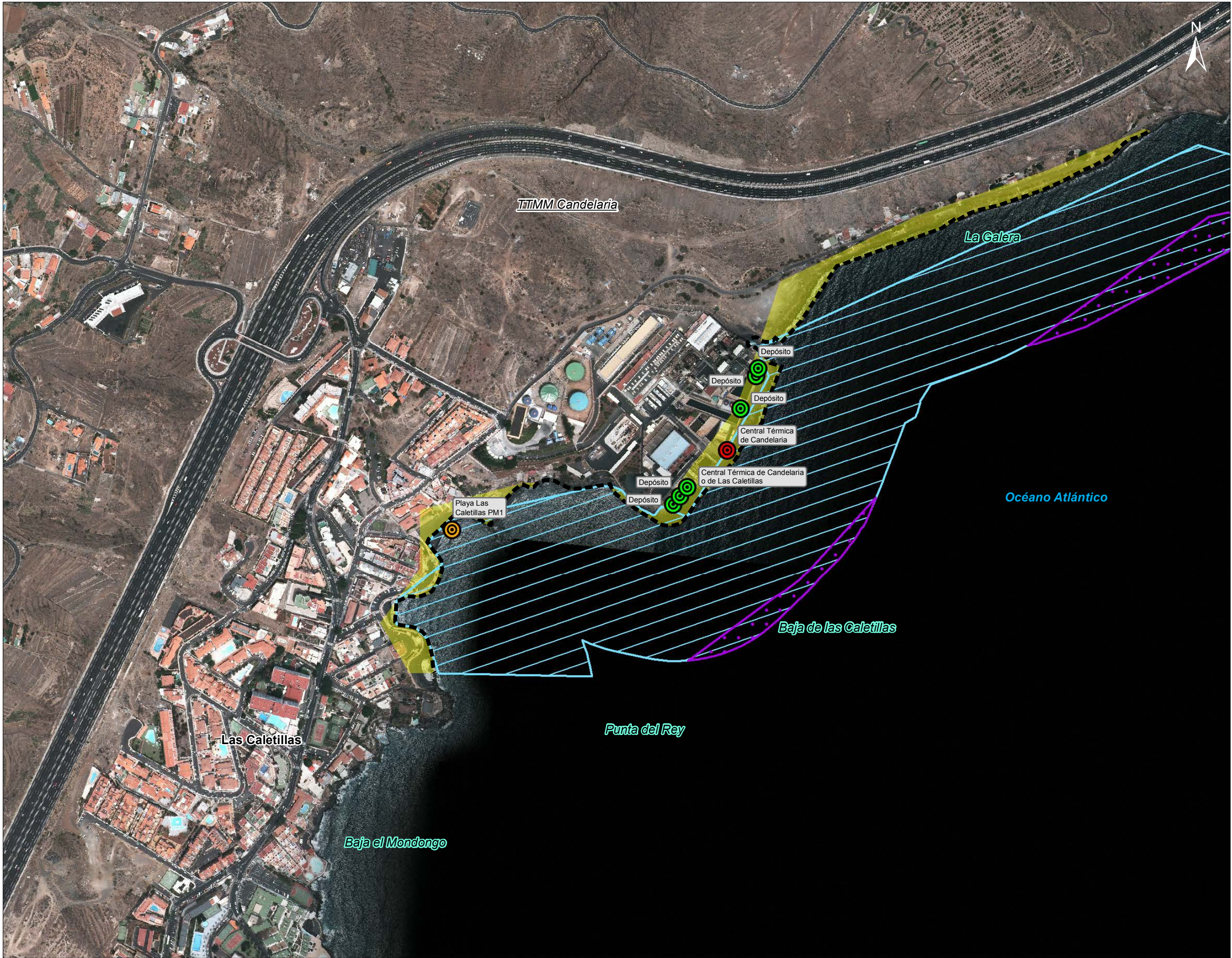
3.2.1 T 100

3.2.2 T 500

3.3 MEDIO AMBIENTE

3.3.1 T 100

3.3.2 T 500



ES124_ARPSI_0004

Las Caletillas (Candelaria)

Puntos de especial importancia

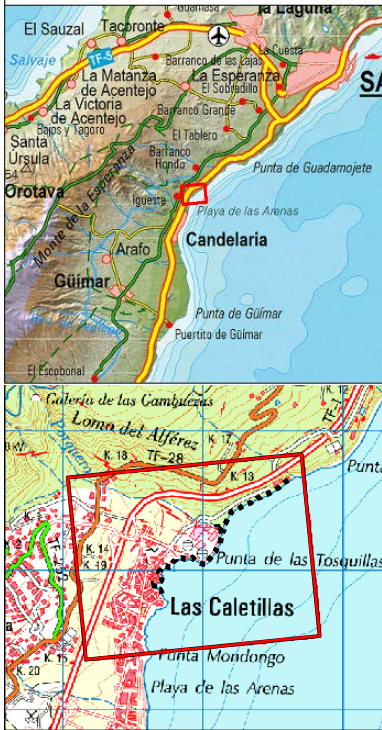
- IPPC
- Afección a las labores de Protección Civil
- EDAR
- Zona de Baño
- Patrimonio Cultural

Áreas de importancia ambiental

- Hábitats
- Zona de protección - LIC
- Zona de protección - ZEPA
- Masas de agua (DMA)

Zonas inundables

- ARPSI
- Límite municipal
- T = 100 años



GOBIERNO DE ESPAÑA

MINISTERIO DE AGRICULTURA, ALIMENTACIÓN Y MEDIO AMBIENTE

ELABORACIÓN DE LOS MAPAS DE PELIGROSIDAD Y RIESGO REQUERIDOS POR EL REAL DECRETO 903/2010 EN LA COSTA ESPAÑOLA.
DEMARCAÇÃO HIDROGRÁFICA DE TENERIFE

CONSULTOR



Intecsa-Inarsa

ESCALA

1:5.000

0 25 50 100 150 200 m

Original en A-3

ARPSI

ES124_ARPSI_0004

EXPT.

28-5149

FECHA

FEBRERO 2014

PLANO

3.3.1

Hoja 1 de 1

TÍTULO

MAPA DE RIESGO MEDIO AMBIENTE
T = 100 años



ES124_ARPSI_0005
Candelaria

- Puntos de especial importancia**
- IPPC
 - Afección a las labores de Protección Civil
 - EDAR
 - Zona de Baño
 - Patrimonio Cultural

- Áreas de importancia ambiental**
- Hábitats
 - Zona de protección - LIC
 - Zona de protección - ZEPA
 - Masas de agua (DMA)



- Zonas inundables**
- ARPSI
 - Límite municipal
 - T = 100 años





ES124_ARPSI_0005

Candelaria

Puntos de especial importancia

- IPPC
- Afección a las labores de Protección Civil
- EDAR
- Zona de Baño
- Patrimonio Cultural

Áreas de importancia ambiental

- Hábitats
- Zona de protección - LIC
- Zona de protección - ZEPA
- Masas de agua (DMA)

Zonas inundables

- ARPSI
- Límite municipal
- T = 100 años



GOBIERNO DE ESPAÑA

MINISTERIO DE AGRICULTURA, ALIMENTACIÓN Y MEDIO AMBIENTE

ELABORACIÓN DE LOS MAPAS DE PELIGROSIDAD Y RIESGO REQUERIDOS POR EL REAL DECRETO 903/2010 EN LA COSTA ESPAÑOLA.
DEMARCACIÓN HIDROGRÁFICA DE TENERIFE

CONSULTOR



ESCALA

1:5.000

0 25 50 100 150 200 m

Original en A-3

ARPSI

ES124_ARPSI_0005

EXpte.

28-5149

FECHA

FEBRERO 2014

PLANO

3.3.1

Hoja 2 de 2

TÍTULO

MAPA DE RIESGO MEDIO AMBIENTE
T = 100 años



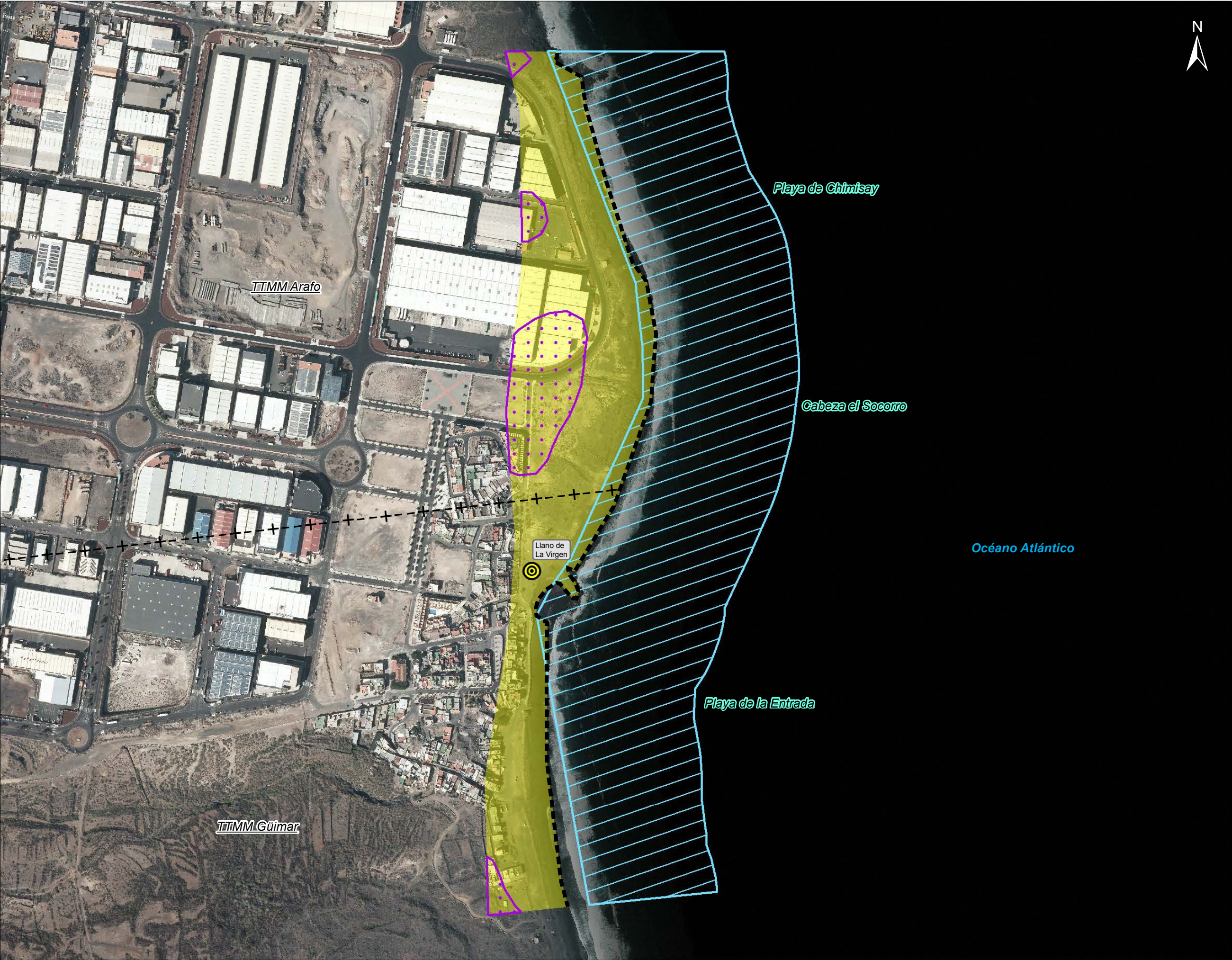
ES124_ARPSI_0006
Los toscales de la viuda (Candelaria)

- Puntos de especial importancia**
- IPPC
 - Afección a las labores de Protección Civil
 - EDAR
 - Zona de Baño
 - Patrimonio Cultural

- Áreas de importancia ambiental**
- Hábitats
 - Zona de protección - LIC
 - Zona de protección - ZEPA
 - Masas de agua (DMA)

- Zonas inundables**
- ARPSI
 - Límite municipal
 - T = 100 años





ES124_ARPSI_0007

El Socorro (Arafo)

Puntos de especial importancia

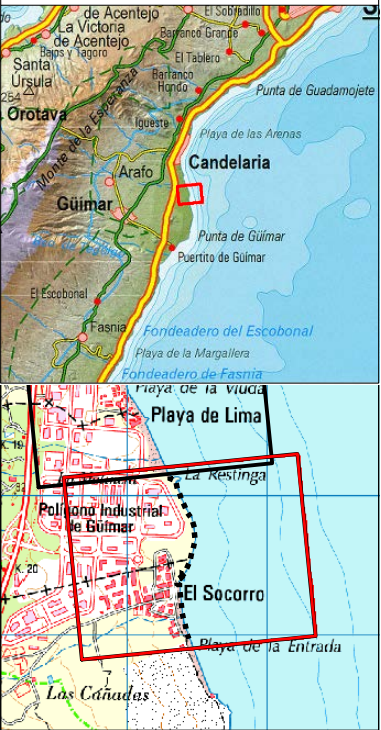
- IPPC
- Afección a las labores de Protección Civil
- EDAR
- Zona de Baño
- Patrimonio Cultural

Áreas de importancia ambiental

- Hábitats
- Zona de protección - LIC
- Zona de protección - ZEPA
- Masas de agua (DMA)

Zonas inundables

- ARPSI
- Límite municipal
- T = 100 años



GOBIERNO DE ESPAÑA

MINISTERIO DE AGRICULTURA, ALIMENTACIÓN Y MEDIO AMBIENTE

ELABORACIÓN DE LOS MAPAS DE PELIGROSIDAD Y RIESGO REQUERIDOS POR EL REAL DECRETO 903/2010 EN LA COSTA ESPAÑOLA.
DEMARCACIÓN HIDROGRÁFICA DE TENERIFE

CONSULTOR



ESCALA

1:5.000

0 25 50 100 150 200 m

Original en A-3

ARPSI

ES124_ARPSI_0007

EXPT.

28-5149

FECHA

FEBRERO 2014

PLANO

3.3.1

Hoja 1 de 1

TÍTULO

MAPA DE RIESGO MEDIO AMBIENTE
T = 100 años



ES124_ARPSI_0008
Puertito de Güímar

- Puntos de especial importancia**
- IPPC
 - Afección a las labores de Protección Civil
 - EDAR
 - Zona de Baño
 - Patrimonio Cultural

- Áreas de importancia ambiental**
- Hábitats
 - Zona de protección - LIC
 - Zona de protección - ZEPA
 - Masas de agua (DMA)

- Zonas inundables**
- ARPSI
 - Límite municipal
 - T = 100 años





ES124_ARPSI_0009

Porís de Abona (Arico)

Puntos de especial importancia

- IPPC
- Afección a las labores de Protección Civil
- EDAR
- Zona de Baño
- Patrimonio Cultural

Áreas de importancia ambiental

- Hábitats
- Zona de protección - LIC
- Zona de protección - ZEPA
- Masas de agua (DMA)

Zonas inundables

- ARPSI
- Límite municipal
- T = 100 años



GOBIERNO DE ESPAÑA

MINISTERIO DE AGRICULTURA, ALIMENTACIÓN Y MEDIO AMBIENTE

ELABORACIÓN DE LOS MAPAS DE PELIGROSIDAD Y RIESGO REQUERIDOS POR EL REAL DECRETO 903/2010 EN LA COSTA ESPAÑOLA.
DEMARCACIÓN HIDROGRÁFICA DE TENERIFE

CONSULTOR



ESCALA

1:5.000

0 25 50 100 150 200 m

Original en A-3

ARPSI

ES124_ARPSI_0009

EXPT.

28-5149

FECHA

FEBRERO 2014

PLANO

3.3.1

Hoja 1 de 1

TÍTULO

MAPA DE RIESGO MEDIO AMBIENTE
T = 100 años



ES124_ARPSI_0012
El Médano (Granadilla de Abona)

- Puntos de especial importancia**
- IPPC
 - Afección a las labores de Protección Civil
 - EDAR
 - Zona de Baño
 - Patrimonio Cultural

- Áreas de importancia ambiental**
- Hábitats
 - Zona de protección - LIC
 - Zona de protección - ZEPA
 - Masas de agua (DMA)

- Zonas inundables**
- ARPSI
 - Límite municipal
 - T = 100 años



GOBIERNO DE ESPAÑA

MINISTERIO DE AGRICULTURA, ALIMENTACIÓN Y MEDIO AMBIENTE

ELABORACIÓN DE LOS MAPAS DE PELIGROSIDAD Y RIESGO REQUERIDOS POR EL REAL DECRETO 903/2010 EN LA COSTA ESPAÑOLA.
DEMARCACIÓN HIDROGRÁFICA DE TENERIFE

CONSULTOR

Intecsa-Inarsa

ESCALA

1:5.000

0 25 50 100 150 200 m

Original en A-3

ARPSI

ES124_ARPSI_0012

EXPTE.

28-5149

FECHA

FEBRERO 2014


PLANO

3.3.1

Hoja 1 de 1

TÍTULO

MAPA DE RIESGO MEDIO AMBIENTE
T = 100 años



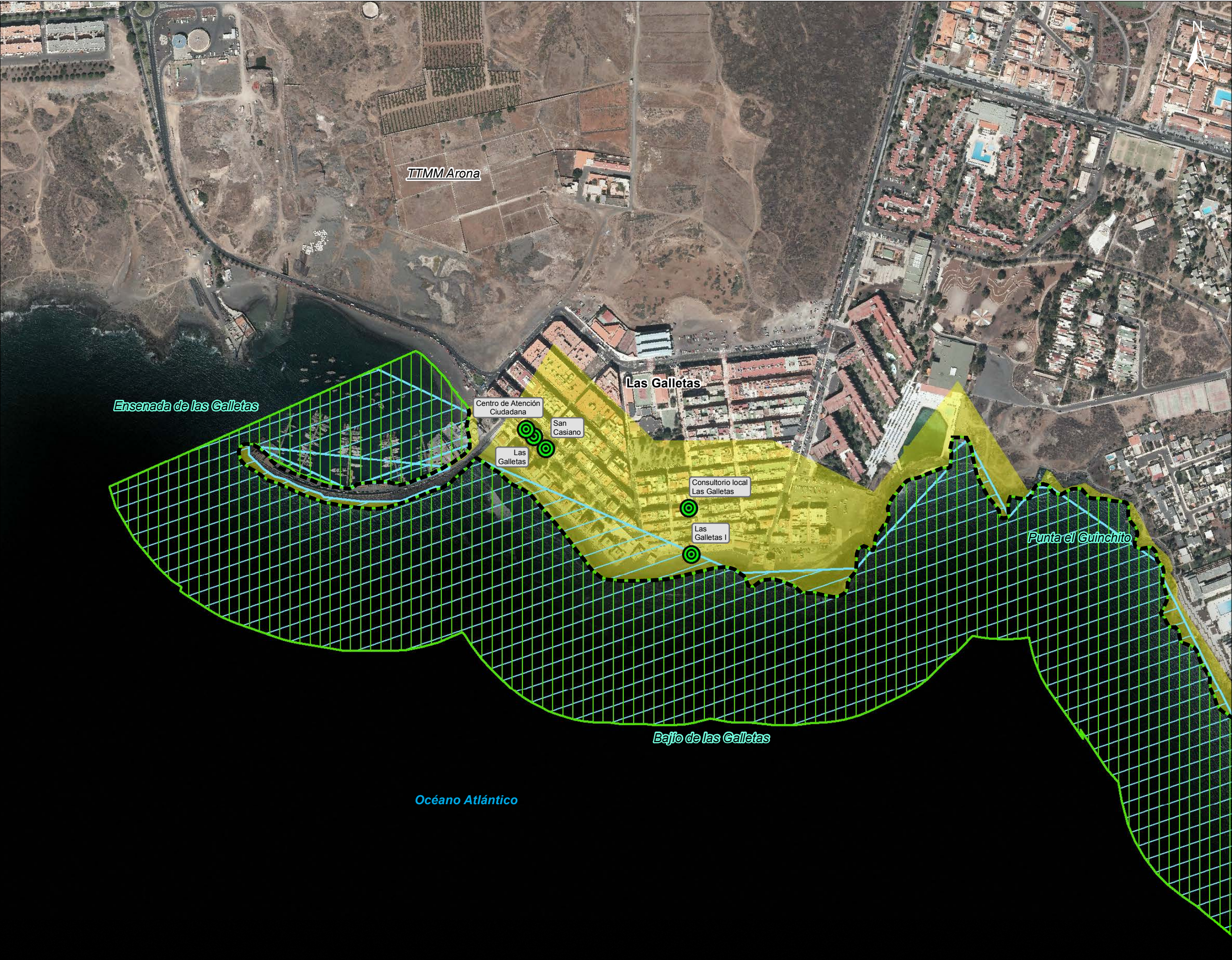
ES124_ARPSI_0013
La Mareta (Granadilla de Abona)

- Puntos de especial importancia**
- IPPC
 - Afección a las labores de Protección Civil
 - EDAR
 - Zona de Baño
 - Patrimonio Cultural

- Áreas de importancia ambiental**
- Hábitats
 - Zona de protección - LIC
 - Zona de protección - ZEPA
 - Masas de agua (DMA)

- Zonas inundables**
- ARPSI
 - Límite municipal
 - T = 100 años





ES124_ARPSI_0014
Las Galletas (Arona)

- Puntos de especial importancia**
- IPPC
 - Afección a las labores de Protección Civil
 - EDAR
 - Zona de Baño
 - Patrimonio Cultural

- Áreas de importancia ambiental**
- Hábitats
 - Zona de protección - LIC
 - Zona de protección - ZEPA
 - Masas de agua (DMA)

259 de 324
CIATF

- Zonas inundables**
- ARPSI
 - Límite municipal
 - T = 100 años





ES124_ARPSI_0014
Las Galletas (Arona)

- Puntos de especial importancia**
- IPPC
 - Afección a las labores de Protección Civil
 - EDAR
 - Zona de Baño
 - Patrimonio Cultural

- Áreas de importancia ambiental**
- Hábitats
 - Zona de protección - LIC
 - Zona de protección - ZEPA
 - Masas de agua (DMA)

- Zonas inundables**
- ARPSI
 - Límite municipal
 - T = 100 años





ES124_ARPSI_0016
Los Cristianos (Arona)

Puntos de especial importancia

- IPPC
- Afección a las labores de Protección Civil
- EDAR
- Zona de Baño
- Patrimonio Cultural

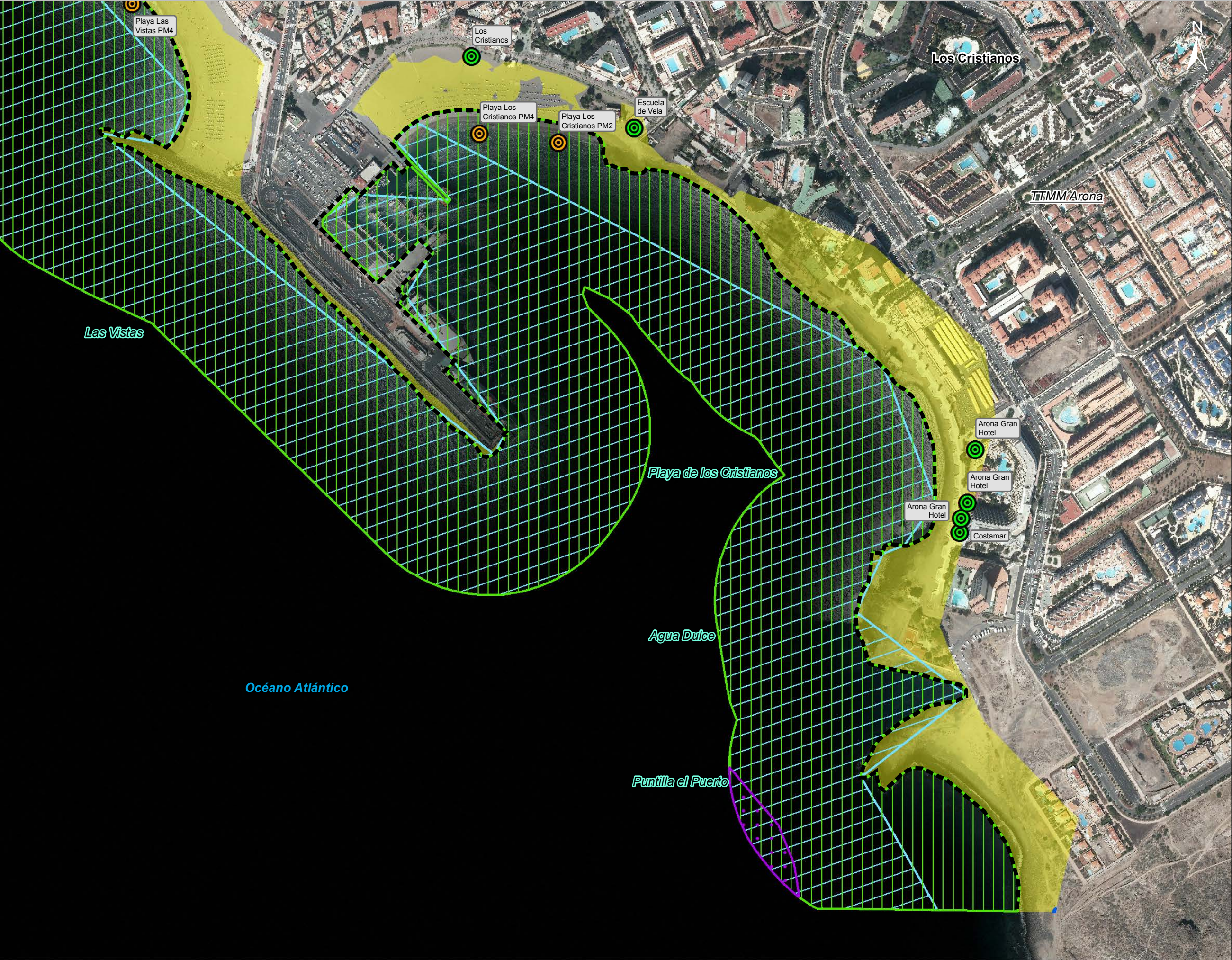
Áreas de importancia ambiental

- Hábitats
- Zona de protección - LIC
- Zona de protección - ZEPA
- Masas de agua (DMA)

Zonas inundables

- ARPSI
- Límite municipal
- T = 100 años





ES124_ARPSI_0016
Los Cristianos (Arona)

- Puntos de especial importancia
- IPPC
 - Afección a las labores de Protección Civil
 - EDAR
 - Zona de Baño
 - Patrimonio Cultural

- Áreas de importancia ambiental
- Hábitats
 - Zona de protección - LIC
 - Zona de protección - ZEPA
 - Masas de agua (DMA)

- Zonas inundables
- ARPSI
 - Límite municipal
 - T = 100 años





ES124_ARPSI_0017

Las Américas (Arona)-
S.Eugenio Bajo (Adeje)

Puntos de especial importancia

- IPPC
- Afección a las labores de Protección Civil
- EDAR
- Zona de Baño
- Patrimonio Cultural

Áreas de importancia ambiental

- Hábitats
- Zona de protección - LIC
- Zona de protección - ZEPA
- Masas de agua (DMA)



Zonas inundables

- ARPSI
- Límite municipal
- T = 100 años



GOBIERNO
DE ESPAÑA

MINISTERIO
DE AGRICULTURA, ALIMENTACIÓN
Y MEDIO AMBIENTE

ELABORACIÓN DE LOS MAPAS DE PELIGROSIDAD Y RIESGO
REQUERIDOS POR EL REAL DECRETO 903/2010
EN LA COSTA ESPAÑOLA.
DEMARCACIÓN HIDROGRÁFICA DE TENERIFE

CONSULTOR



Intecsa-Inarsa

ESCALA

1:5.000

0 25 50 100 150 200 m

Original en A-3

ARPSI

ES124_ARPSI_0017

EXpte.

28-5149

FECHA

FEBRERO 2014

PLANO

3.3.1

Hoja 1 de 1

TÍTULO

MAPA DE RIESGO
MEDIO AMBIENTE
T = 100 años



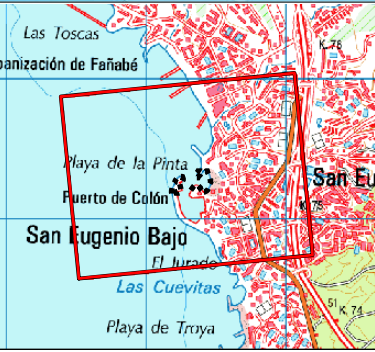
ES124_ARPSI_0018
Playa de Fañabé (Adeje)

- Puntos de especial importancia**
- IPPC
 - Afección a las labores de Protección Civil
 - EDAR
 - Zona de Baño
 - Patrimonio Cultural

- Áreas de importancia ambiental**
- Hábitats
 - Zona de protección - LIC
 - Zona de protección - ZEPA
 - Masas de agua (DMA)

265 de 324
CIATF

- Zonas inundables**
- ARPSI
 - Límite municipal
 - T = 100 años





ES124_ARPSI_0019

La Caleta (Adeje)

Puntos de especial importancia

IPPC

Afección a las labores de Protección Civil

EDAR

Zona de Baño

Patrimonio Cultural

Áreas de importancia ambiental

Hábitats

Zona de protección - LIC

Zona de protección - ZEPA

Masas de agua (DMA)

Zonas inundables

ARPSI

Límite municipal

T = 100 años

266 de 324

CIATF

Alcañá

Guía del Isora

Playa de San Juan

Playa de Tuxora

Punta del Cangrejo

Punta de las Gaviotas

Playa de las Americas

El Gincho

Playa de los Cristianos

PUNTA DE LA BASCA

Punta Salema

Punta e

as Gaviotas

Hocico del Perro

de Adeje

Playa de la Enramada

San Eugenio Bajo

Las Toscas

Urbanización de Fañabé



ES124_ARPSI_0020

Playa de San Juan (Guía de Isora)

Puntos de especial importancia

- IPPC
- Afección a las labores de Protección Civil
- EDAR
- Zona de Baño
- Patrimonio Cultural

Áreas de importancia ambiental

- Hábitats
- Zona de protección - LIC
- Zona de protección - ZEPA
- Masas de agua (DMA)

Zonas inundables

- ARPSI
- Límite municipal
- T = 100 años



GOBIERNO DE ESPAÑA

MINISTERIO DE AGRICULTURA, ALIMENTACIÓN Y MEDIO AMBIENTE

ELABORACIÓN DE LOS MAPAS DE PELIGROSIDAD Y RIESGO
REQUERIDOS POR EL REAL DECRETO 903/2010
EN LA COSTA ESPAÑOLA.
DEMARCACIÓN HIDROGRÁFICA DE TENERIFE

CONSULTOR



Intecsa-Inarsa

ESCALA

1:5.000

0 25 50 100 150 200 m

Original en A-3

ARPSI

ES124_ARPSI_0020

EXpte.

28-5149

FECHA

FEBRERO 2014

PLANO

3.3.1

Hoja 1 de 1

TÍTULO

MAPA DE RIESGO
MEDIO AMBIENTE
T = 100 años



ES124_ARPSI_0021
Alcalá (Guía de Isora)

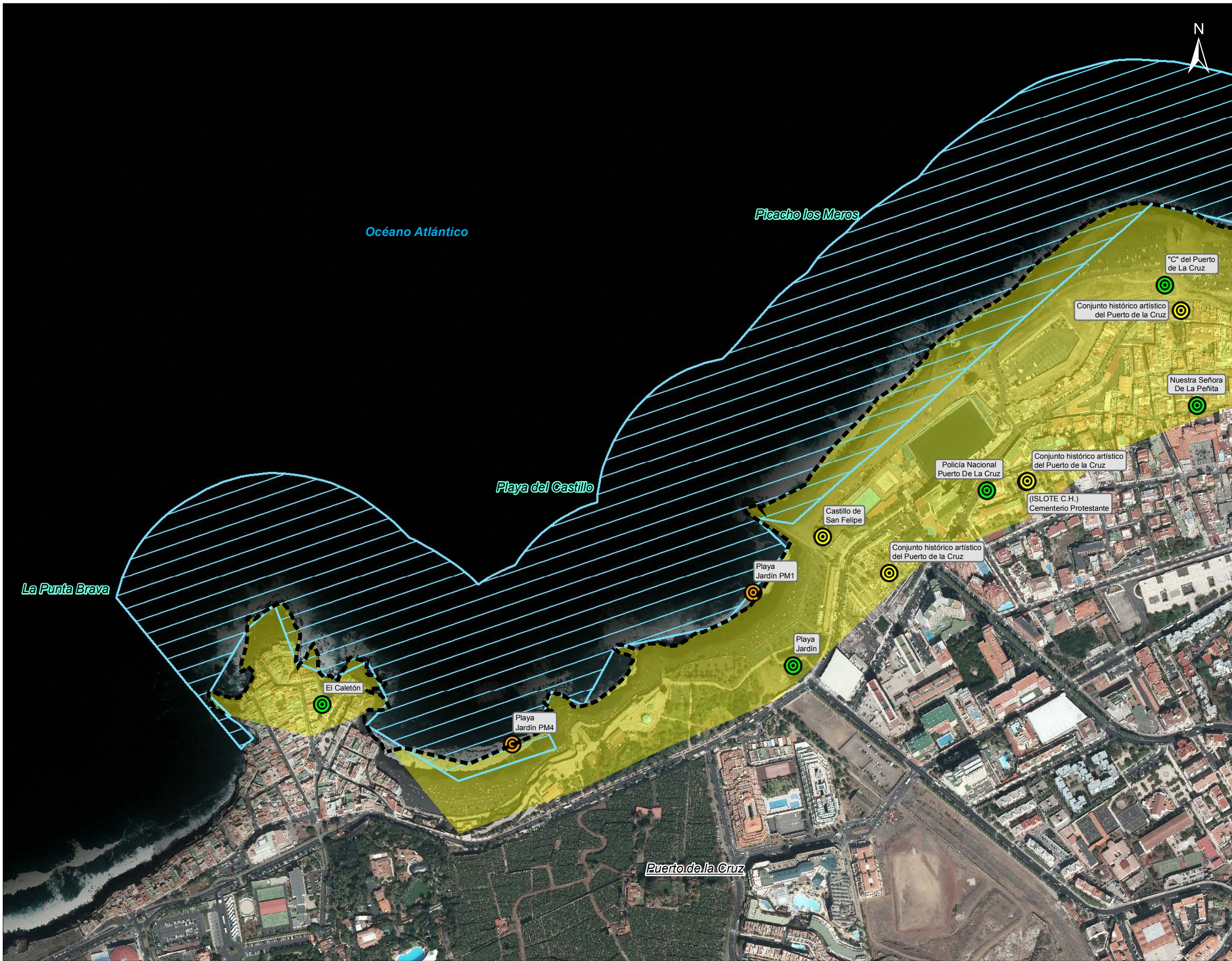
- Puntos de especial importancia**
- IPPC
 - Afección a las labores de Protección Civil
 - EDAR
 - Zona de Baño
 - Patrimonio Cultural

- Áreas de importancia ambiental**
- Hábitats
 - Zona de protección - LIC
 - Zona de protección - ZEPA
 - Masas de agua (DMA)

268 de 324
CIATF

- Zonas inundables**
- ARPSI
 - Límite municipal
 - T = 100 años





ES124_ARPSI_0023

Puerto de la Cruz

Puntos de especial importancia

IPPC

Afección a las labores de Protección Civil

EDAR

Zona de Baño

Patrimonio Cultural

Áreas de importancia ambiental

Hábitats

Zona de protección - LIC

Zona de protección - ZEPA

Masas de agua (DMA)

269 de 324

CIATF

Zonas inundables

ARPSI

Límite municipal

T = 100 años





ES124_ARPSI_0024

Bco. del Tanque
(San Cristóbal de la Laguna)

Puntos de especial importancia



PPC



Afección a las labores de Protección Civil



EDAR



Zona de Baño



Patrimonio Cultural

Áreas de importancia ambiental



Habitats



Zona de protección - LIC



Zona de protección - ZEPA



Masas de agua (DMA)



71 de 324

CIATF

Zonas inundables



ARPSI



Límite municipal

$\Gamma = 100$ años





ES124_ARPSI_0026_m

Playa de la Nea

Puntos de especial importancia

IPPC

Afección a las labores de Protección Civil

EDAR

Zona de Baño

Patrimonio Cultural

Áreas de importancia ambiental

Hábitats

Zona de protección - LIC

Zona de protección - ZEPA

Masas de agua (DMA)

273 de 324

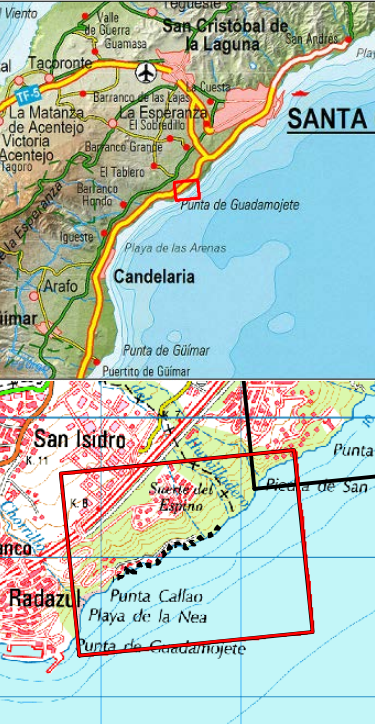
CIATF

Zonas inundables

ARPSI

Límite municipal

T = 100 años






ES124_ARPSI_0027_m
El Tablado

- Puntos de especial importancia**
- IPPC
 - Afección a las labores de Protección Civil
 - EDAR
 - Zona de Baño
 - Patrimonio Cultural

- Áreas de importancia ambiental**
- Hábitats
 - Zona de protección - LIC
 - Zona de protección - ZEPA
 - Masas de agua (DMA)



- Zonas inundables**
- ARPSI
 - Límite municipal
 - T = 100 años



GOBIERNO DE ESPAÑA

MINISTERIO DE AGRICULTURA, ALIMENTACIÓN Y MEDIO AMBIENTE

ELABORACIÓN DE LOS MAPAS DE PELIGROSIDAD Y RIESGO REQUERIDOS POR EL REAL DECRETO 903/2010 EN LA COSTA ESPAÑOLA.
DEMARCACIÓN HIDROGRÁFICA DE TENERIFE

CONSULTOR



Intecsa-Inarsa

ESCALA

1:5.000

0 25 50 100 150 200 m

Original en A-3

ARPSI

ES124_ARPSI_0027_m

EXPT.

28-5149

FECHA

FEBRERO 2014

PLANO

3.3.1

Hoja 1 de 1

TÍTULO

MAPA DE RIESGO MEDIO AMBIENTE
T = 100 años



ES124_ARPSI_0028_m
Las Eras

- Puntos de especial importancia**
- IPPC
 - Afección a las labores de Protección Civil
 - EDAR
 - Zona de Baño
 - Patrimonio Cultural

- Áreas de importancia ambiental**
- Hábitats
 - Zona de protección - LIC
 - Zona de protección - ZEPA
 - Masas de agua (DMA)

- Zonas inundables**
- ARPSI
 - Límite municipal
 - T = 100 años



GOBIERNO DE ESPAÑA

MINISTERIO DE AGRICULTURA, ALIMENTACIÓN Y MEDIO AMBIENTE

ELABORACIÓN DE LOS MAPAS DE PELIGROSIDAD Y RIESGO REQUERIDOS POR EL REAL DECRETO 903/2010 EN LA COSTA ESPAÑOLA.
DEMARCACIÓN HIDROGRÁFICA DE TENERIFE

CONSULTOR



Intecsa-Inarsa

ESCALA

1:5.000

0 25 50 100 150 200 m

Original en A-3

ARPSI

ES124_ARPSI_0028_m

EXPT.

28-5149

FECHA

FEBRERO 2014

PLANO

3.3.1

Hoja 1 de 1

TITULO

MAPA DE RIESGO MEDIO AMBIENTE
T = 100 años



ES124_ARPSI_0029_m

Los Abrigos

Puntos de especial importancia

- IPPC
- Afección a las labores de Protección Civil
- EDAR
- Zona de Baño
- Patrimonio Cultural

Áreas de importancia ambiental

- Hábitats
- Zona de protección - LIC
- Zona de protección - ZEPA
- Masas de agua (DMA)

Zonas inundables

- ARPSI
- Límite municipal
- T = 100 años



GOBIERNO DE ESPAÑA

MINISTERIO DE AGRICULTURA, ALIMENTACIÓN Y MEDIO AMBIENTE

ELABORACIÓN DE LOS MAPAS DE PELIGROSIDAD Y RIESGO REQUERIDOS POR EL REAL DECRETO 903/2010 EN LA COSTA ESPAÑOLA.
DEMARCACIÓN HIDROGRÁFICA DE TENERIFE

CONSULTOR



Intecsa-Inarsa

ESCALA

1:5.000

0 25 50 100 150 200 m

Original en A-3

ARPSI

ES124_ARPSI_0029_m

EXPT.

28-5149

FECHA

FEBRERO 2014

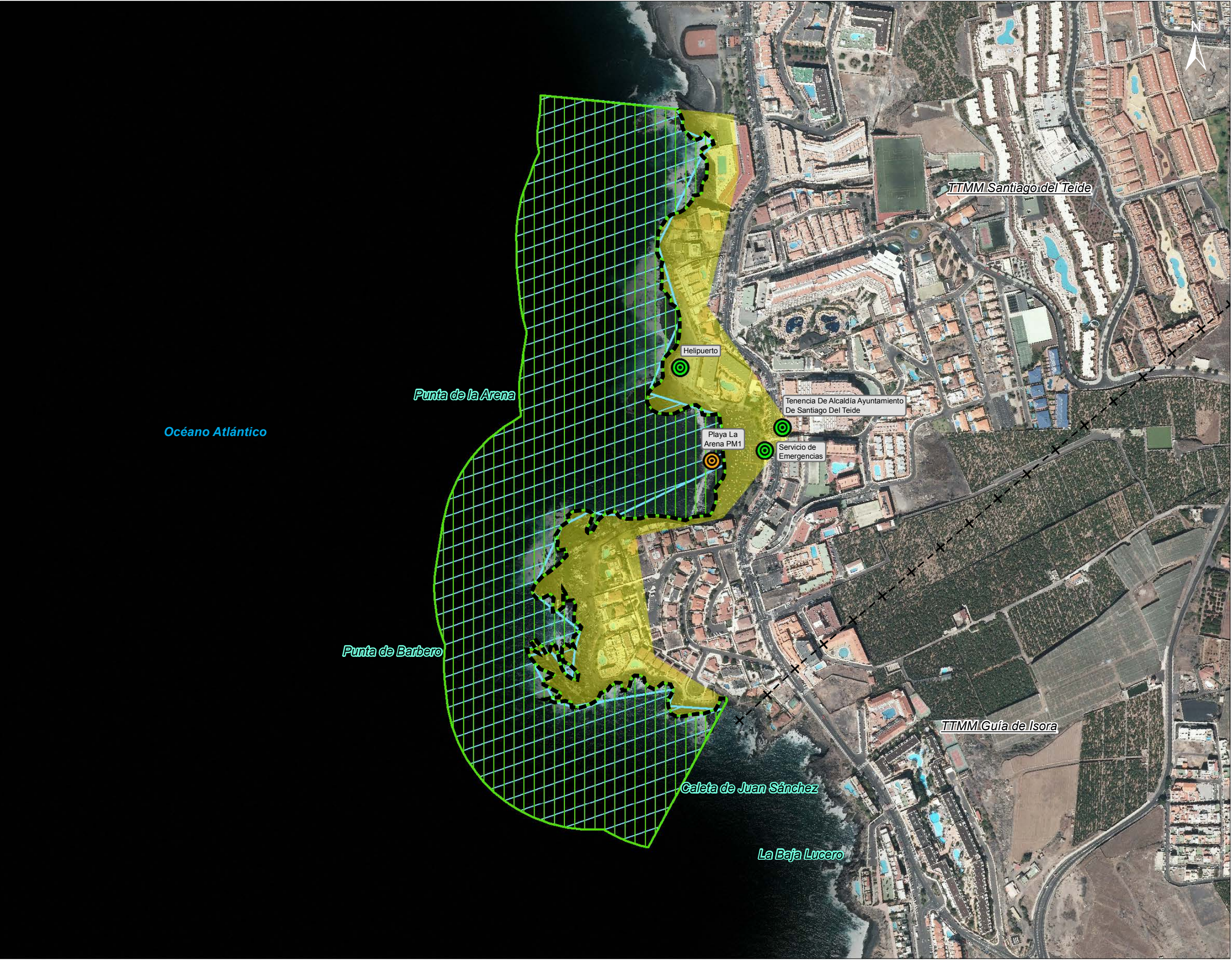
PLANO

3.3.1

Hoja 1 de 1

TÍTULO

MAPA DE RIESGO MEDIO AMBIENTE
T = 100 años



ES124_ARPSI_0030_m

Punta de Barbero

Puntos de especial importancia

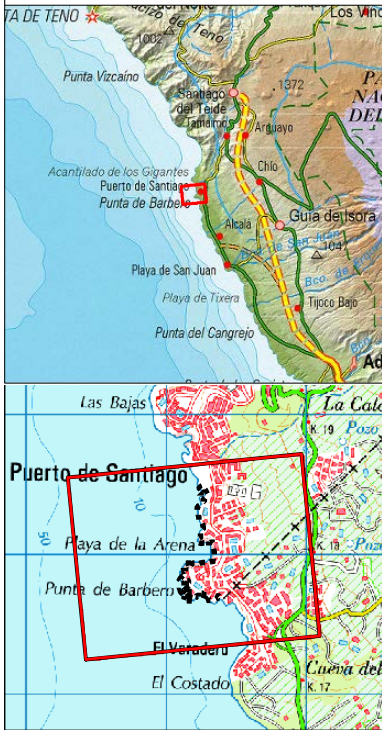
- IPPC
- Afección a las labores de Protección Civil
- EDAR
- Zona de Baño
- Patrimonio Cultural

Áreas de importancia ambiental

- Hábitats
- Zona de protección - LIC
- Zona de protección - ZEPA
- Masas de agua (DMA)

Zonas inundables

- ARPSI
- Límite municipal
- T = 100 años



GOBIERNO DE ESPAÑA

MINISTERIO DE AGRICULTURA, ALIMENTACIÓN Y MEDIO AMBIENTE

ELABORACIÓN DE LOS MAPAS DE PELIGROSIDAD Y RIESGO
REQUERIDOS POR EL REAL DECRETO 903/2010
EN LA COSTA ESPAÑOLA.
DEMARCACIÓN HIDROGRÁFICA DE TENERIFE

CONSULTOR



Intecsa-Inarsa

ESCALA

1:5.000

0 25 50 100 150 200 m

Original en A-3

ARPSI

ES124_ARPSI_0030_m

EXPT.

28-5149

FECHA

FEBRERO 2014

PLANO

3.3.1

Hoja 1 de 1

TÍTULO

MAPA DE RIESGO
MEDIO AMBIENTE
T = 100 años



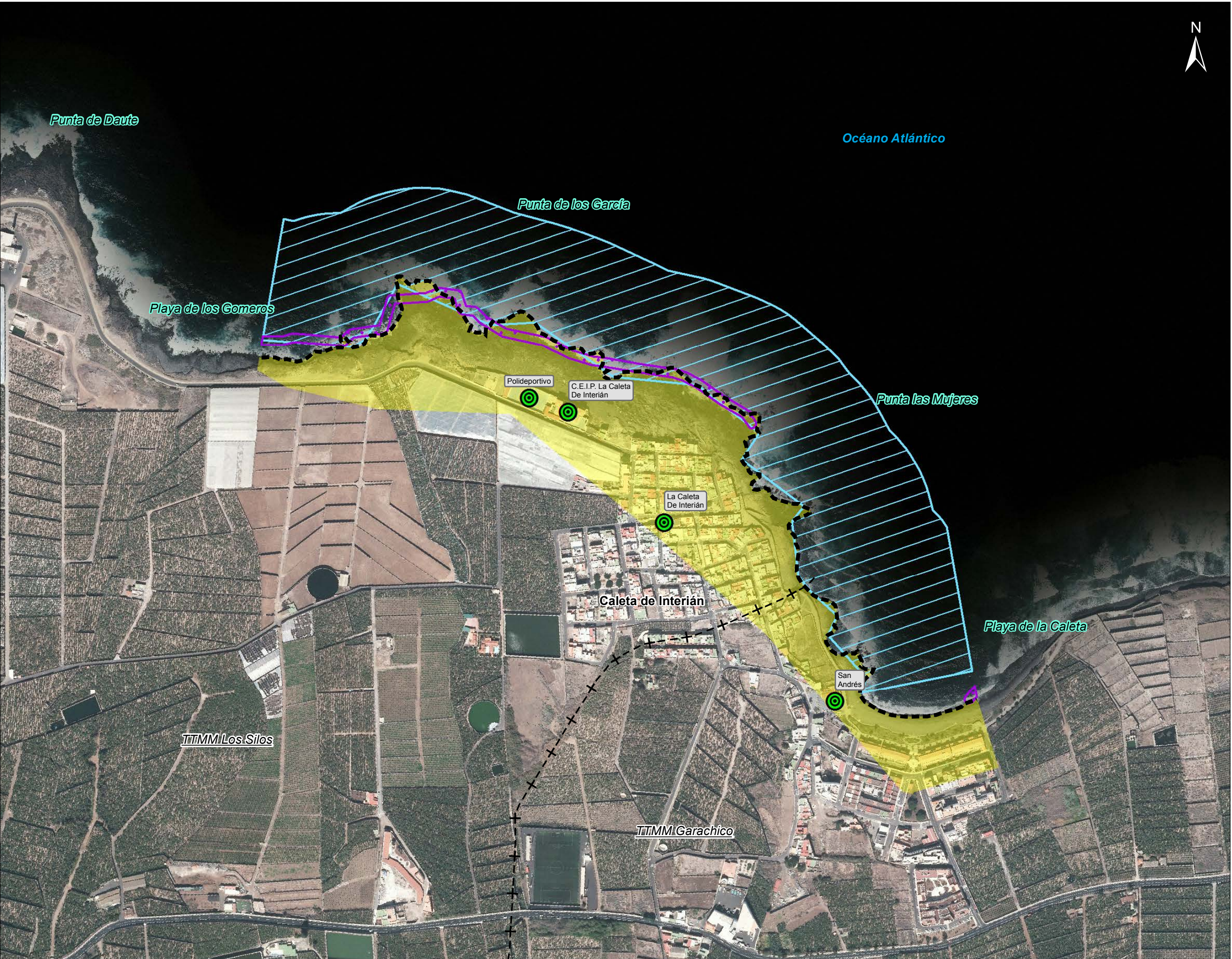
ES124_ARPSI_0031_m
Punta del Risco de Daute

- Puntos de especial importancia**
- IPPC
 - Afección a las labores de Protección Civil
 - EDAR
 - Zona de Baño
 - Patrimonio Cultural

- Áreas de importancia ambiental**
- Hábitats
 - Zona de protección - LIC
 - Zona de protección - ZEPA
 - Masas de agua (DMA)

- Zonas inundables**
- ARPSI
 - Límite municipal
 - T = 100 años





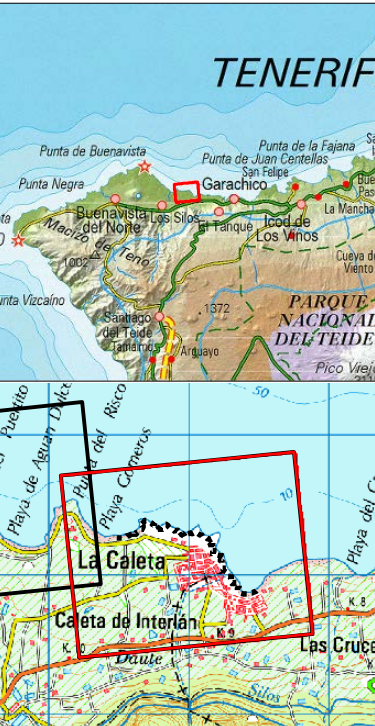
ES124_ARPSI_0032_m
La Caleta

- Puntos de especial importancia**
- IPPC
 - Afección a las labores de Protección Civil
 - EDAR
 - Zona de Baño
 - Patrimonio Cultural

- Áreas de importancia ambiental**
- Hábitats
 - Zona de protección - LIC
 - Zona de protección - ZEPA
 - Masas de agua (DMA)

Zonas inundables

- ARPSI
- Límite municipal
- T = 100 años





ES124_ARPSI_0033_m
Garachico

Puntos de especial importancia

- IPPC
- Afección a las labores de Protección Civil
- EDAR
- Zona de Baño
- Patrimonio Cultural

Áreas de importancia ambiental

- Hábitats
- Zona de protección - LIC
- Zona de protección - ZEPA
- Masas de agua (DMA)

Zonas inundables

- ARPSI
- Límite municipal
- T = 100 años





ES124_ARPSI_0035_m
La Ovejera

- Puntos de especial importancia**
- IPPC
 - Afección a las labores de Protección Civil
 - EDAR
 - Zona de Baño
 - Patrimonio Cultural

- Áreas de importancia ambiental**
- Hábitats
 - Zona de protección - LIC
 - Zona de protección - ZEPA
 - Masas de agua (DMA)

- Zonas inundables**
- ARPSI
 - Límite municipal
 - T = 100 años





ES124_ARPSI_0036_m
Los Pocitos

- Puntos de especial importancia**
- IPPC
 - Afección a las labores de Protección Civil
 - EDAR
 - Zona de Baño
 - Patrimonio Cultural

- Áreas de importancia ambiental**
- Hábitats
 - Zona de protección - LIC
 - Zona de protección - ZEPA
 - Masas de agua (DMA)

- Zonas inundables**
- ARPSI
 - Límite municipal
 - T = 100 años





ES124_ARPSI_0037_m
Santa Lucía

- Puntos de especial importancia**
- IPPC
 - Afección a las labores de Protección Civil
 - EDAR
 - Zona de Baño
 - Patrimonio Cultural

- Áreas de importancia ambiental**
- Hábitats
 - Zona de protección - LIC
 - Zona de protección - ZEPA
 - Masas de agua (DMA)

- Zonas inundables**
- ARPSI
 - Límite municipal
 - T = 100 años



MAPAS DE PELIGROSIDAD Y RIESGO DE INUNDACIÓN
DE LAS ARPSIs COSTERAS
EN LA DEMARCACIÓN HIDROGRÁFICA DE TENERIFE

Documento nº 2: MAPAS

3. RIESGO

3.1 POBLACIÓN

3.1.1 T 100

3.1.2 T 500

3.2 ECONÓMICO

3.2.1 T 100

3.2.2 T 500

3.3 MEDIO AMBIENTE

3.3.1 T 100

3.3.2 T 500



ES124_ARPSI_0001

Lomito del Llano-Casas de Abajo
(Sta Cruz de Tfe)

Puntos de especial importancia

IPPC

Afección a las labores de Protección Civil

EDAR

Zona de Baño

Patrimonio Cultural

Áreas de importancia ambiental

Hábitats

Zona de protección - LIC

Zona de protección - ZEPA

Masas de agua (DMA)

286 de 324

CIATF

Zonas inundables

ARPSI

Límite municipal

T = 500 años





ES124_ARPSI_0002

San Andrés-Bco. de las Huertas
(Sta Cruz de Tfe)

Puntos de especial importancia

IPPC

Afección a las labores de Protección Civil

EDAR

Zona de Baño

Patrimonio Cultural

Áreas de importancia ambiental

Hábitats

Zona de protección - LIC

Zona de protección - ZEPA

Masas de agua (DMA)

287 de 324

CIATF

Zonas inundables

ARPSI

Límite municipal

T = 500 años

Roques de Anaga

Punta Tamadite

Punta de Hacha

Macizo de Anaga

Punta de Antequera

Ensenada de Zapatero

Punta de los Organos

Playa de las Teresitas

Punta de Guadamojete

SANTA CRUZ DE TENERIFE

El Súculum

Montaña Morena

El Roque


El Saladero

San Andrés


Playa de las Teresitas

Dique Sumergido

Instituto Español de Oceanografía



GOBIERNO DE ESPAÑA




MINISTERIO DE AGRICULTURA, ALIMENTACIÓN Y MEDIO AMBIENTE

ELABORACIÓN DE LOS MAPAS DE PELIGROSIDAD Y RIESGO REQUERIDOS POR EL REAL DECRETO 903/2010 EN LA COSTA ESPAÑOLA.

DEMARCACIÓN HIDROGRÁFICA DE TENERIFE

CONSULTOR

 Intecsa-Inarsa

ESCALA

1:5 000

0 25 50 100 150 200 m

Original en A-3

ARPSI

ES124_ARPSI_0002

EXPTE.

28-5149

FECHA

FEBRERO 2014

PLANO

3.3.2

Hoja 1 de 1

TÍTULO

MAPA DE RIESGO MEDIO AMBIENTE

T = 500 años



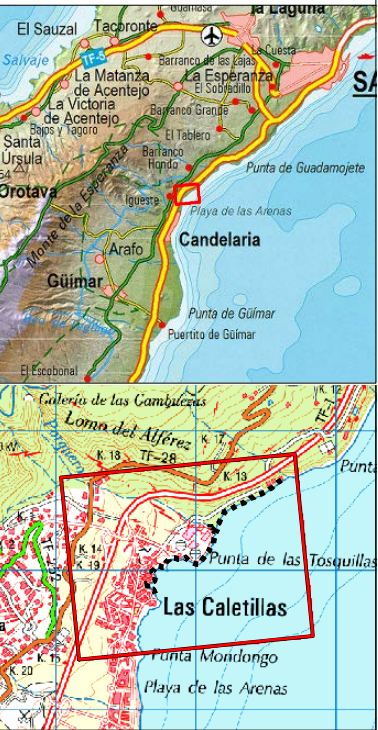
ES124_ARPSI_0004
Las Caletillas (Candelaria)

- Puntos de especial importancia**
- IPPC
 - Afección a las labores de Protección Civil
 - EDAR
 - Zona de Baño
 - Patrimonio Cultural

- Áreas de importancia ambiental**
- Hábitats
 - Zona de protección - LIC
 - Zona de protección - ZEPA
 - Masas de agua (DMA)

289 de 324
CIATF

- Zonas inundables**
- ARPSI
 - Límite municipal
 - T = 500 años





ES124_ARPSI_0005
Candelaria

- Puntos de especial importancia**
- IPPC
 - Afección a las labores de Protección Civil
 - EDAR
 - Zona de Baño
 - Patrimonio Cultural

- Áreas de importancia ambiental**
- Hábitats
 - Zona de protección - LIC
 - Zona de protección - ZEPA
 - Masas de agua (DMA)

Zonas inundables

- ARPSI
- Límite municipal
- T = 500 años



GOBIERNO DE ESPAÑA

MINISTERIO DE AGRICULTURA, ALIMENTACIÓN Y MEDIO AMBIENTE

ELABORACIÓN DE LOS MAPAS DE PELIGROSIDAD Y RIESGO REQUERIDOS POR EL REAL DECRETO 903/2010 EN LA COSTA ESPAÑOLA.
DEMARCACIÓN HIDROGRÁFICA DE TENERIFE

CONSULTOR



ESCALA

1:5 000

0 25 50 100 150 200 m

Original en A-3

ARPSI

ES124_ARPSI_0005

EXPTE.

28-5149

FECHA

FEBRERO 2014

PLANO

3.3.2

Hoja 1 de 2

TÍTULO

MAPA DE RIESGO MEDIO AMBIENTE
T = 500 años



ES124_ARPSI_0005
Candelaria

Puntos de especial importancia

- IPPC
- Afección a las labores de Protección Civil
- EDAR
- Zona de Baño
- Patrimonio Cultural

Áreas de importancia ambiental

- Hábitats
- Zona de protección - LIC
- Zona de protección - ZEPA
- Masas de agua (DMA)

Zonas inundables

- ARPSI
- Límite municipal
- T = 500 años



GOBIERNO DE ESPAÑA

MINISTERIO DE AGRICULTURA, ALIMENTACIÓN Y MEDIO AMBIENTE

ELABORACIÓN DE LOS MAPAS DE PELIGROSIDAD Y RIESGO REQUERIDOS POR EL REAL DECRETO 903/2010 EN LA COSTA ESPAÑOLA.
DEMARCACIÓN HIDROGRÁFICA DE TENERIFE

CONSULTOR



ESCALA

1:5 000

0 25 50 100 150 200 m

Original en A-3

ARPSI

ES124_ARPSI_0005

EXPT.

28-5149

FECHA

FEBRERO 2014

PLANO

3.3.2

Hoja 2 de 2

TÍTULO

MAPA DE RIESGO MEDIO AMBIENTE
T = 500 años



ES124_ARPSI_0007

El Socorro (Arafo)

Puntos de especial importancia

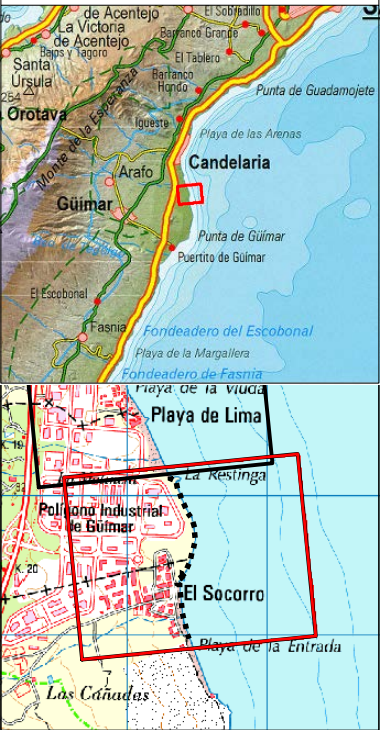
- IPPC
- Afección a las labores de Protección Civil
- EDAR
- Zona de Baño
- Patrimonio Cultural

Áreas de importancia ambiental

- Hábitats
- Zona de protección - LIC
- Zona de protección - ZEPA
- Masas de agua (DMA)

Zonas inundables

- ARPSI
- Límite municipal
- T = 500 años



GOBIERNO DE ESPAÑA

MINISTERIO DE AGRICULTURA, ALIMENTACIÓN Y MEDIO AMBIENTE

ELABORACIÓN DE LOS MAPAS DE PELIGROSIDAD Y RIESGO REQUERIDOS POR EL REAL DECRETO 903/2010 EN LA COSTA ESPAÑOLA.
DEMARCACIÓN HIDROGRÁFICA DE TENERIFE

CONSULTOR



ESCALA

1:5 000

0 25 50 100 150 200 m

Original en A-3

ARPSI

ES124_ARPSI_0007

EXPT.

28-5149

FECHA

FEBRERO 2014

PLANO

3.3.2

Hoja 1 de 1

TÍTULO

MAPA DE RIESGO MEDIO AMBIENTE
T = 500 años



ES124_ARPSI_0008

Puertito de Güímar

Puntos de especial importancia

IPPC

Afección a las labores de Protección Civil

EDAR

Zona de Baño

Patrimonio Cultural

Áreas de importancia ambiental

Hábitats

Zona de protección - LIC

Zona de protección - ZEPA

Masas de agua (DMA)

Zonas inundables

ARPSI

Límite municipal

T = 500 años





ES124_ARPSI_0011

Urb. Callao del Río
Cueva Honda (Arico)

Puntos de especial importancia

IPPC

Afección a las labores de Protección Civil

EDAR

Zona de Baño

Patrimonio Cultural

Áreas de importancia ambiental

Hábitats

Zona de protección - LIC

Zona de protección - ZEPA

Masas de agua (DMA)

Zonas inundables

ARPSI

Límite municipal

T = 500 años

296 de 324

CIATF

Granadilla de Abona

Callao del Río

La Caleta

La Marea

Punta de la Gaviota

Punta Negra

Punta de los Tarajales

Ensenada del Cobón

Granadilla de Abona

Callao del Río

La Caleta

La Marea

Punta de la Gaviota

Punta Negra

Punta de los Tarajales

Ensenada del Cobón

<div><div><div><div></div><div>GOBIERNO DE ESPAÑA</div></div><div><div>MINISTERIO DE AGRICULTURA, ALIMENTACIÓN Y MEDIO AMBIENTE</div></div></div></div>	ELABORACIÓN DE LOS MAPAS DE PELIGROSIDAD Y RIESGO REQUERIDOS POR EL REAL DECRETO 903/2010 EN LA COSTA ESPAÑOLA. DEMARCACIÓN HIDROGRÁFICA DE TENERIFE	CONSULTOR <div><div></div>Intecsa-Inarsa</div>	ESCALA 1:5 000 0 25 50 100 150 200 m Original en A-3	ARPSI ES124_ARPSI_0011 EXpte. 28-5149	PLANO 3.3.2 FECHA FEBRERO 2014 Hoja 1 de 1	TITULO MAPA DE RIESGO MEDIO AMBIENTE T = 500 años
---	---	---	---	---	--	---



ES124_ARPSI_0012
El Médano (Granadilla de Abona)

- Puntos de especial importancia**
- IPPC
 - Afección a las labores de Protección Civil
 - EDAR
 - Zona de Baño
 - Patrimonio Cultural

- Áreas de importancia ambiental**
- Hábitats
 - Zona de protección - LIC
 - Zona de protección - ZEPA
 - Masas de agua (DMA)

- Zonas inundables**
- ARPSI
 - Límite municipal
 - T = 500 años





ES124_ARPSI_0013

La Mareta (Granadilla de Abona)

Puntos de especial importancia

- IPPC
- Afección a las labores de Protección Civil
- EDAR
- Zona de Baño
- Patrimonio Cultural

Áreas de importancia ambiental

- Hábitats
- Zona de protección - LIC
- Zona de protección - ZEPA
- Masas de agua (DMA)

Zonas inundables

- ARPSI
- Límite municipal
- T = 500 años



GOBIERNO DE ESPAÑA

MINISTERIO DE AGRICULTURA, ALIMENTACIÓN Y MEDIO AMBIENTE

ELABORACIÓN DE LOS MAPAS DE PELIGROSIDAD Y RIESGO
REQUERIDOS POR EL REAL DECRETO 903/2010
EN LA COSTA ESPAÑOLA.
DEMARCACIÓN HIDROGRÁFICA DE TENERIFE

CONSULTOR



Intecsa-Inarsa

ESCALA

1:5 000

0 25 50 100 150 200 m

Original en A-3

ARPSI

ES124_ARPSI_0013

EXPTE.

28-5149

FECHA

FEBRERO 2014

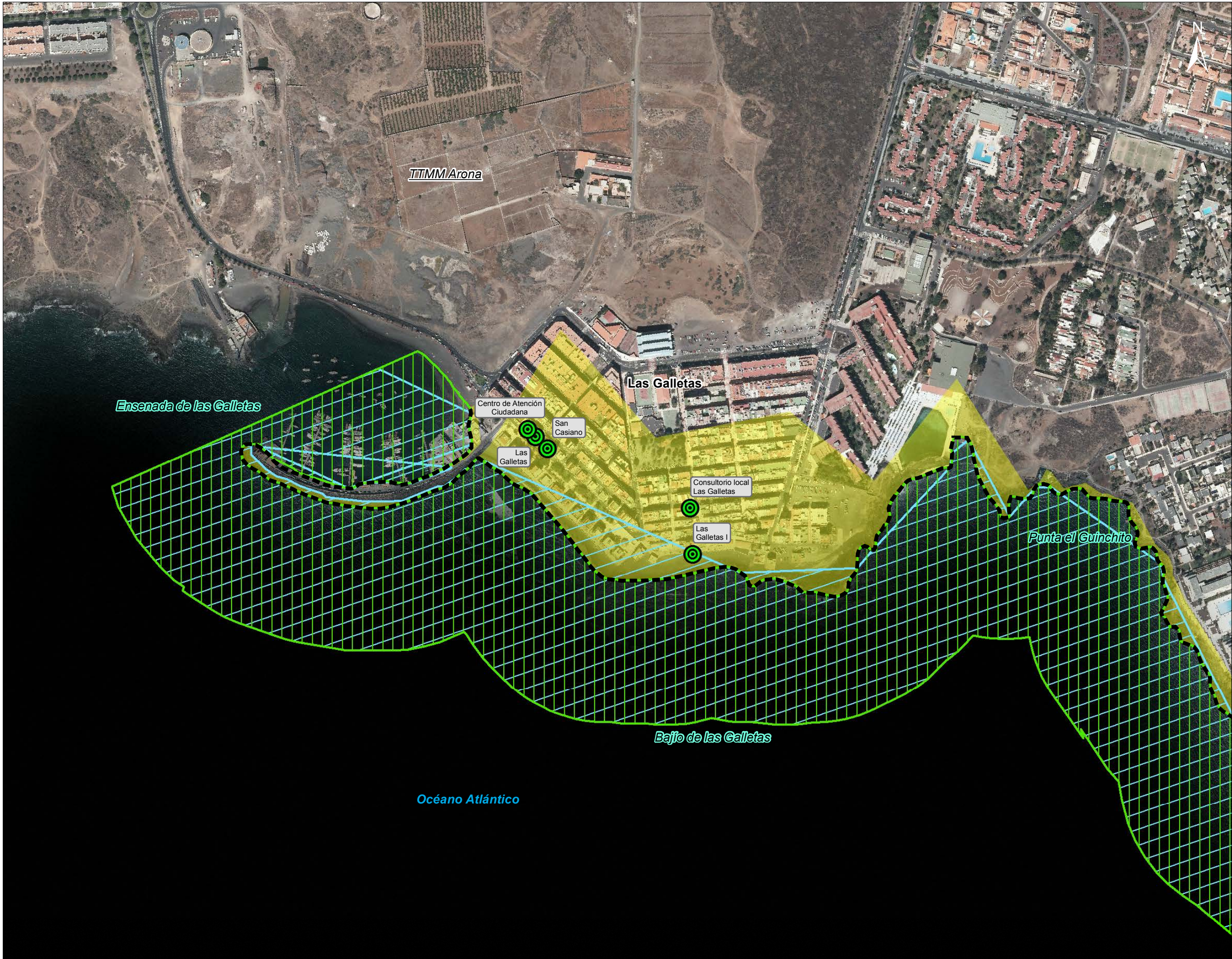
PLANO

3.3.2

Hoja 1 de 1

TITULO

MAPA DE RIESGO
MEDIO AMBIENTE
T = 500 años



ES124_ARPSI_0014

Las Galletas (Arona)

Puntos de especial importancia

- IPPC
- Afección a las labores de Protección Civil
- EDAR
- Zona de Baño
- Patrimonio Cultural

Áreas de importancia ambiental

- Hábitats
- Zona de protección - LIC
- Zona de protección - ZEPA
- Masas de agua (DMA)

Zonas inundables

- ARPSI
- Límite municipal
- T = 500 años



GOBIERNO DE ESPAÑA

MINISTERIO DE AGRICULTURA, ALIMENTACIÓN Y MEDIO AMBIENTE

ELABORACIÓN DE LOS MAPAS DE PELIGROSIDAD Y RIESGO REQUERIDOS POR EL REAL DECRETO 903/2010 EN LA COSTA ESPAÑOLA.
DEMARCACIÓN HIDROGRÁFICA DE TENERIFE

CONSULTOR



Intecsa-Inarsa

ESCALA

1:5 000

0 25 50 100 150 200 m

Original en A-3

ARPSI

ES124_ARPSI_0014

EXPT.

28-5149

FECHA

FEBRERO 2014

PLANO

3.3.2

Hoja 1 de 2

TÍTULO

MAPA DE RIESGO MEDIO AMBIENTE
T = 500 años



ES124_ARPSI_0014

Las Galletas (Arona)

Puntos de especial importancia

- IPPC
- Afección a las labores de Protección Civil
- EDAR
- Zona de Baño
- Patrimonio Cultural

Áreas de importancia ambiental

- Hábitats
- Zona de protección - LIC
- Zona de protección - ZEPA
- Masas de agua (DMA)

Zonas inundables

- ARPSI
- Límite municipal
- T = 500 años



GOBIERNO DE ESPAÑA

MINISTERIO DE AGRICULTURA, ALIMENTACIÓN Y MEDIO AMBIENTE

ELABORACIÓN DE LOS MAPAS DE PELIGROSIDAD Y RIESGO REQUERIDOS POR EL REAL DECRETO 903/2010 EN LA COSTA ESPAÑOLA.
DEMARCACIÓN HIDROGRÁFICA DE TENERIFE

CONSULTOR



Intecsa-Inarsa

ESCALA

1:5 000

0 25 50 100 150 200 m

Original en A-3

ARPSI

ES124_ARPSI_0014

EXPT.

28-5149

FECHA

FEBRERO 2014

PLANO

3.3.2

Hoja 2 de 2

TÍTULO

MAPA DE RIESGO MEDIO AMBIENTE
T = 500 años



ES124_ARPSI_0015
Palm-Mar (Arona)

- Puntos de especial importancia**
- IPPC
 - Afección a las labores de Protección Civil
 - EDAR
 - Zona de Baño
 - Patrimonio Cultural

- Áreas de importancia ambiental**
- Hábitats
 - Zona de protección - LIC
 - Zona de protección - ZEPA
 - Masas de agua (DMA)



- Zonas inundables**
- ARPSI
 - Límite municipal
 - T = 500 años



MINISTERIO
DE AGRICULTURA, ALIMENTACIÓN
Y MEDIO AMBIENTE

ELABORACIÓN DE LOS MAPAS DE PELIGROSIDAD Y RIESGO
REQUERIDOS POR EL REAL DECRETO 903/2010
EN LA COSTA ESPAÑOLA.
DEMARCACIÓN HIDROGRÁFICA DE TENERIFE

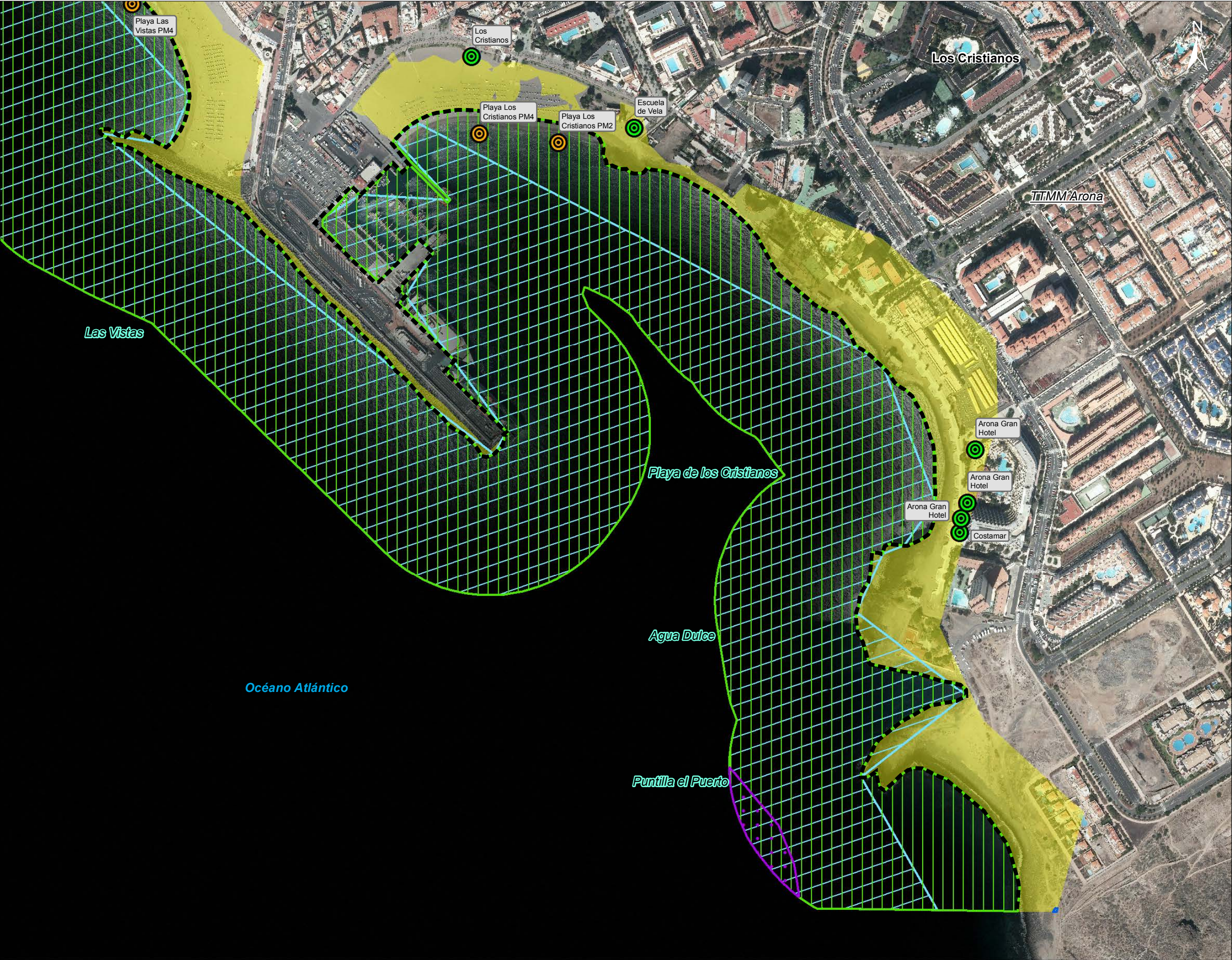
CONSULTOR
Intecsa-Inarsa

ESCALA
1:5 000
0 25 50 100 150 200 m
Original en A-3

ARPSI
ES124_ARPSI_0015
EXPTE. 28-5149
FECHA FEBRERO 2014

PLANO
3.3.2
Hoja 1 de 1

TÍTULO
**MAPA DE RIESGO
MEDIO AMBIENTE
T = 500 años**



ES124_ARPSI_0016

Los Cristianos (Arona)

Puntos de especial importancia

IPPC

Afección a las labores de Protección Civil

EDAR

Zona de Baño

Patrimonio Cultural

Áreas de importancia ambiental

Hábitats

Zona de protección - LIC

Zona de protección - ZEPA

Masas de agua (DMA)

303 de 324

CIATF

Zonas inundables

ARPSI

Límite municipal

T = 500 años





ES124_ARPSI_0017
Las Américas (Arona)-
S.Eugenio Bajo (Adeje)

Puntos de especial importancia

- IPPC
- Afección a las labores de Protección Civil
- EDAR
- Zona de Baño
- Patrimonio Cultural

Áreas de importancia ambiental

- Hábitats
- Zona de protección - LIC
- Zona de protección - ZEPA
- Masas de agua (DMA)



Zonas inundables

- ARPSI
- Límite municipal
- T = 500 años





ES124_ARPSI_0018

Playa de Fañabé (Adeje)

Puntos de especial importancia

IPPC

Afección a las labores de Protección Civil

EDAR

Zona de Baño

Patrimonio Cultural

Áreas de importancia ambiental

Hábitats

Zona de protección - LIC

Zona de protección - ZEPA

Masas de agua (DMA)

305 de 324

CIATF

Zonas inundables

ARPSI

Límite municipal



T = 500 años

Mapa de la zona de estudio

Mapa de la zona de estudio

Mapa de la zona de estudio

Mapa de la zona de estudio

 <div>GOBIERNO DE ESPAÑA</div>	<div>MINISTERIO DE AGRICULTURA, ALIMENTACIÓN Y MEDIO AMBIENTE</div>	<div>ELABORACIÓN DE LOS MAPAS DE PELIGROSIDAD Y RIESGO REQUERIDOS POR EL REAL DECRETO 903/2010 EN LA COSTA ESPAÑOLA.</div> <div>DEMARCACIÓN HIDROGRÁFICA DE TENERIFE</div>	<div>CONSULTOR</div> <div> Intecsa-Inarsa</div>	<div>ESCALA</div> <div>1:5 000</div> <div>0 25 50 100 150 200 m</div> <div>Original en A-3</div>	<div>ARPSI</div> <div>ES124_ARPSI_0018</div> <div>EXPT.</div> <div>28-5149</div> <div>FECHA</div> <div>FEBRERO 2014</div>	<div>PLANO</div> <div>3.3.2</div> <div>Hoja 1 de 1</div>	<div>TÍTULO</div> <div>MAPA DE RIESGO MEDIO AMBIENTE</div> <div>T = 500 años</div>
---	---	--	--	--	---	--	--



ES124_ARPSI_0019

La Caleta (Adeje)

Puntos de especial importancia

IPPC

Afección a las labores de Protección Civil

EDAR

Zona de Baño

Patrimonio Cultural

Áreas de importancia ambiental

Hábitats

Zona de protección - LIC

Zona de protección - ZEPA

Masas de agua (DMA)

306 de 324

CIATF

Zonas inundables

ARPSI

Límite municipal

T = 500 años

Alcaía

Guía del Isora

Playa de San Juan

Playa de Tuxora

Punta del Cangrejo

Punta de las Gaviotas

Playa de las Americas

El Gincho

Playa de los Cristianos

PUNTA DE LA RASCA

Punta Salema

Punta e

San Miguel

San Eugenio Bajo

Las Toscas

Urbanización de Fañabé

La Caleta

Hocico del Perro

Playa de la Enramada

San Eugenio Bajo



ES124_ARPSI_0021
Alcalá (Guía de Isora)

- Puntos de especial importancia**
- IPPC
 - Afección a las labores de Protección Civil
 - EDAR
 - Zona de Baño
 - Patrimonio Cultural

- Áreas de importancia ambiental**
- Hábitats
 - Zona de protección - LIC
 - Zona de protección - ZEPA
 - Masas de agua (DMA)

Zonas inundables

- ARPSI
- Límite municipal
- T = 500 años





ES124_ARPSI_0023

Puerto de la Cruz

Puntos de especial importancia

IPPC

Afección a las labores de Protección Civil

EDAR

Zona de Baño

Patrimonio Cultural

Áreas de importancia ambiental

Hábitats

Zona de protección - LIC

Zona de protección - ZEPA

Masas de agua (DMA)

309 de 324

CIATF

Zonas inundables

ARPSI

Límite municipal

T = 500 años

Puerto de la Cruz

Castello de San Felipe

Las Dehesas

San A

El Es

Punta Brava

La Orotava

Realejo Alto

Parque Natural Corona Forestal

Guíma



ES124_ARPSI_0023

Puerto de la Cruz

Puntos de especial importancia

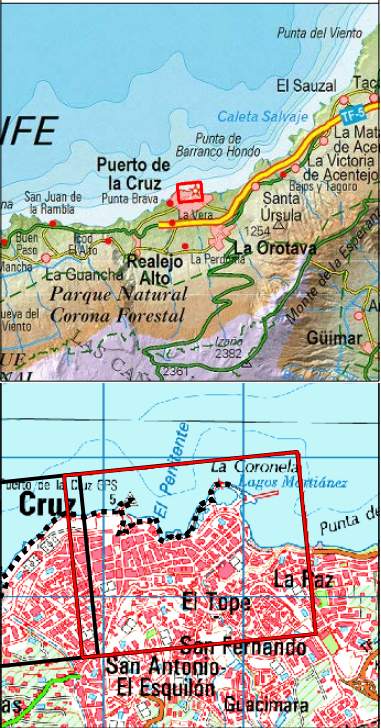
- IPPC
- Afección a las labores de Protección Civil
- EDAR
- Zona de Baño
- Patrimonio Cultural

Áreas de importancia ambiental

- Hábitats
- Zona de protección - LIC
- Zona de protección - ZEPA
- Masas de agua (DMA)

Zonas inundables

- ARPSI
- Límite municipal
- T = 500 años



GOBIERNO DE ESPAÑA

MINISTERIO DE AGRICULTURA, ALIMENTACIÓN Y MEDIO AMBIENTE

ELABORACIÓN DE LOS MAPAS DE PELIGROSIDAD Y RIESGO
REQUERIDOS POR EL REAL DECRETO 903/2010
EN LA COSTA ESPAÑOLA.
DEMARCACIÓN HIDROGRÁFICA DE TENERIFE

CONSULTOR



Intecsa-Inarsa

ESCALA

1:5 000

0 25 50 100 150 200 m

Original en A-3

ARPSI

ES124_ARPSI_0023

EXpte.

28-5149

FECHA

FEBRERO 2014

PLANO

3.3.2

Hoja 2 de 2

TÍTULO

MAPA DE RIESGO
MEDIO AMBIENTE
T = 500 años



ES124_ARPSI_0024

Bco. del Tanque
(San Cristóbal de la Laguna)

Puntos de especial importancia

IPPC

Afección a las labores de Protección Civil

EDAR

Zona de Baño

Patrimonio Cultural

Áreas de importancia ambiental

Hábitats

Zona de protección - LIC

Zona de protección - ZEPA

Masas de agua (DMA)

311 de 324

CIATF

Zonas inundables

ARPSI

Límite municipal

T = 500 años



ES124_ARPSI_0025_m

Roque de las Bodegas
(Sta Cruz de Tfe)

Puntos de especial importancia

- IPPC
- Afección a las labores de Protección Civil
- EDAR
- Zona de Baño
- Patrimonio Cultural

Áreas de importancia ambiental

- Hábitats
- Zona de protección - LIC
- Zona de protección - ZEPA
- Masas de agua (DMA)



Zonas inundables

- ARPSI
- Límite municipal
- T = 500 años



GOBIERNO
DE ESPAÑA

MINISTERIO
DE AGRICULTURA, ALIMENTACIÓN
Y MEDIO AMBIENTE

ELABORACIÓN DE LOS MAPAS DE PELIGROSIDAD Y RIESGO
REQUERIDOS POR EL REAL DECRETO 903/2010
EN LA COSTA ESPAÑOLA.
DEMARCACIÓN HIDROGRÁFICA DE TENERIFE

CONSULTOR



Intecsa-Inarsa

ESCALA

1:5 000

0 25 50 100 150 200 m

Original en A-3

ARPSI

ES124_ARPSI_0025_m

EXPT.

28-5149

FECHA

FEBRERO 2014

PLANO

3.3.2

Hoja 1 de 1

TÍTULO

MAPA DE RIESGO
MEDIO AMBIENTE
T = 500 años



ES124_ARPSI_0026_m

Playa de la Nea

Puntos de especial importancia

IPPC

Afección a las labores de Protección Civil

EDAR

Zona de Baño

Patrimonio Cultural

Áreas de importancia ambiental

Hábitats

Zona de protección - LIC

Zona de protección - ZEPA

Masas de agua (DMA)

313 de 324

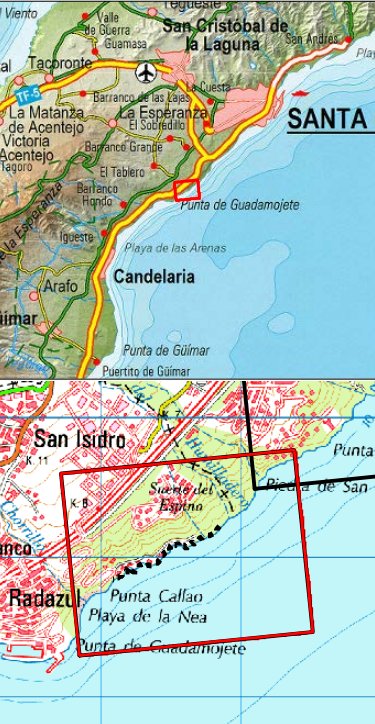
CIATF

Zonas inundables

ARPSI

Límite municipal

T = 500 años





ES124_ARPSI_0027_m
El Tablado

- Puntos de especial importancia**
- IPPC
 - Afección a las labores de Protección Civil
 - EDAR
 - Zona de Baño
 - Patrimonio Cultural

- Áreas de importancia ambiental**
- Hábitats
 - Zona de protección - LIC
 - Zona de protección - ZEPA
 - Masas de agua (DMA)



- Zonas inundables**
- ARPSI
 - Límite municipal
 - T = 500 años



GOBIERNO DE ESPAÑA

MINISTERIO DE AGRICULTURA, ALIMENTACIÓN Y MEDIO AMBIENTE


ELABORACIÓN DE LOS MAPAS DE PELIGROSIDAD Y RIESGO REQUERIDOS POR EL REAL DECRETO 903/2010 EN LA COSTA ESPAÑOLA.
DEMARCACIÓN HIDROGRÁFICA DE TENERIFE

CONSULTOR



ESCALA

1:5 000



Original en A-3

ARPSI

ES124_ARPSI_0027_m

EXPT.

28-5149

FECHA

FEBRERO 2014

PLANO

3.3.2

Hoja 1 de 1

TÍTULO

MAPA DE RIESGO MEDIO AMBIENTE
T = 500 años



ES124_ARPSI_0028_m

Las Eras

Puntos de especial importancia

IPPC

Afección a las labores de Protección Civil

EDAR

Zona de Baño

Patrimonio Cultural

Áreas de importancia ambiental

Hábitats

Zona de protección - LIC

Zona de protección - ZEPA

Masas de agua (DMA)

315 de 324

CIATF

Zonas inundables

ARPSI

Límite municipal

T = 500 años





ES124_ARPSI_0029_m

Los Abrigos

Puntos de especial importancia

- IPPC
- Afección a las labores de Protección Civil
- EDAR
- Zona de Baño
- Patrimonio Cultural

Áreas de importancia ambiental

- Hábitats
- Zona de protección - LIC
- Zona de protección - ZEPA
- Masas de agua (DMA)

Zonas inundables

- ARPSI
- Límite municipal
- T = 500 años



GOBIERNO DE ESPAÑA

MINISTERIO DE AGRICULTURA, ALIMENTACIÓN Y MEDIO AMBIENTE

ELABORACIÓN DE LOS MAPAS DE PELIGROSIDAD Y RIESGO
REQUERIDOS POR EL REAL DECRETO 903/2010
EN LA COSTA ESPAÑOLA.
DEMARCACIÓN HIDROGRÁFICA DE TENERIFE

CONSULTOR

Intecsa-Inarsa

ESCALA

1:5 000

0 25 50 100 150 200 m

Original en A-3

ARPSI

ES124_ARPSI_0029_m

EXPT.

28-5149

FECHA

FEBRERO 2014

PLANO

3.3.2

Hoja 1 de 1

TITULO

MAPA DE RIESGO
MEDIO AMBIENTE
T = 500 años



ES124_ARPSI_0031_m
Punta del Risco de Daute

Puntos de especial importancia

- IPPC
- Afección a las labores de Protección Civil
- EDAR
- Zona de Baño
- Patrimonio Cultural

Áreas de importancia ambiental

- Hábitats
- Zona de protección - LIC
- Zona de protección - ZEPA
- Masas de agua (DMA)



Zonas inundables

- ARPSI
- Límite municipal
- T = 500 años





ES124_ARPSI_0033_m

Garachico

Puntos de especial importancia

IPPC

Afección a las labores de Protección Civil

EDAR

Zona de Baño

Patrimonio Cultural

Áreas de importancia ambiental

Hábitats

Zona de protección - LIC

Zona de protección - ZEPA

Masas de agua (DMA)

320 de 324

CIATF

Zonas inundables

ARPSI

Límite municipal

T = 500 años

TENERIFE



ES124_ARPSI_0035_m
La Ovejera

- Puntos de especial importancia**
- IPPC
 - Afección a las labores de Protección Civil
 - EDAR
 - Zona de Baño
 - Patrimonio Cultural

- Áreas de importancia ambiental**
- Hábitats
 - Zona de protección - LIC
 - Zona de protección - ZEPA
 - Masas de agua (DMA)

322 de 324
CIATF

- Zonas inundables**
- ARPSI
 - Límite municipal
 - T = 500 años





ES124_ARPSI_0036_m
Los Pocitos

- Puntos de especial importancia**
- IPPC
 - Afección a las labores de Protección Civil
 - EDAR
 - Zona de Baño
 - Patrimonio Cultural

- Áreas de importancia ambiental**
- Hábitats
 - Zona de protección - LIC
 - Zona de protección - ZEPA
 - Masas de agua (DMA)



- Zonas inundables**
- ARPSI
 - Límite municipal
 - T = 500 años



