ANEJO 2. FICHERO DE SISTEMAS TERRITORIALES DE INFRAESTRUCTURAS HIDRÁULICAS

1. Sistemas Territoriales de Infraestructuras para el Suministro de Agua de Mar Desalada

2. Sistemas Territoriales de Infraestructuras para el Suministro de Agua Salobre Desalinizada

3. Sistemas Territoriales de Infraestructuras para el Suministro de Agua Regenerada

4. Sistemas Territoriales de Infraestructuras de Abastecimiento

5. Sistemas Territoriales de Infraestructuras de Saneamiento

6. Sistemas Territoriales de Infraestructuras para el suministro de Agua para Riego

7. Sistemas Territoriales de Infraestructuras para la Producción Hidroeléctrica

8. Catálogo de Infraestructuras Hidráulicas

ESTUDIO AMBIENTAL ESTRATÉGICO

MEMORIA

ANEJOS

1. Planos
2. Relación con otros planes
3. Fichas de Evaluación Ambiental detallada
4. Fichas de Caracterización Ambiental de las ARPSIS
5. Ley 4/2010, de 4 de junio, del Catálogo Canario de Especies Protegidas

MEMORIA DEL PROYECTO DE PLAN

MEMORIA

ANEJOS

1. Planos
2. Programa de Medidas
3. Fichero de Masas de Agua
    1. Masas de Agua Superficiales Costeras
    2. Caracterización Adicional de las Masas de Agua Subterránea
4. Inventario de Captaciones de Aguas Subterráneas y de Comunidades y Entidades de Gestión del Agua
5. Fichero de Exenciones al Cumplimiento de Objetivos. Resumen de Medidas Vinculantes
6. Modelo de Hidrología de Superficie
7. Modelo de Flujo Subterráneo
8. Actualización del Plan Hidrológico
9. Documento de Participación Pública y Consultas

NORMATIVA DEL PROYECTO DE PLAN

NORMAS

ANEJOS

1. Fichero de Ámbitos para la Implantación de Infraestructuras Hidráulicas
2. Fichero de Sistemas Territoriales de Infraestructuras Hidráulicas
    1. Sistemas Territoriales de Infraestructuras para el suministro de Agua de Mar Desalada
    2. Sistemas Territoriales de Infraestructuras para el suministro de Agua Salobre Desalinizada
    3. Sistemas Territoriales de Infraestructuras para el suministro de Agua Regenerada
    4. Sistemas Territoriales de Infraestructuras de Abastecimiento
    5. Sistemas Territoriales de Infraestructuras de Saneamiento
    6. Sistemas Territoriales de Infraestructuras para el suministro de Agua para Riego
    7. Sistemas Territoriales de Infraestructuras para la Producción Hidroeléctrica
    8. Catálogo de Infraestructuras Hidráulicas
3. Red Básica de Transporte del Agua
4. Listado de Registros de Riesgo
5. Listado de Zonas Susceptibles de Riesgo Hidráulico
6. Criterios Adicionales para la Identificación de Infraestructuras Esenciales-Estratégicas
7. Zonificación Hidrogeológica
8. Unidades de Demanda
9. Aglomeraciones Urbanas (Directiva 91/271)
10. Delimitación de las Masas de Agua Superficiales y Subterráneas
11. Condiciones de Referencia, Límites de Cambio de Clase, y Normas de Calidad Ambiental para la Evaluación del Estado de las Masas de Agua

ANEJO 2. FICHERO DE SISTEMAS TERRITORIALES DE INFRAESTRUCTURAS HIDRÁULICAS

1. Sistemas Territoriales de Infraestructuras para el Suministro de Agua de Mar Desalada

2. Sistemas Territoriales de Infraestructuras para el Suministro de Agua Salobre Desalinizada

3. Sistemas Territoriales de Infraestructuras para el Suministro de Agua Regenerada

4. Sistemas Territoriales de Infraestructuras de Abastecimiento

5. Sistemas Territoriales de Infraestructuras de Saneamiento

6. Sistemas Territoriales de Infraestructuras para el suministro de Agua para Riego

7. Sistemas Territoriales de Infraestructuras para la Producción Hidroeléctrica

8. Catálogo de Infraestructuras Hidráulicas

Plan Hidrológico de Tenerife 3

SUMINISTRO DE AGUA DE MAR DESALADA

SISTEMAS TERRITORIALES

Plano director

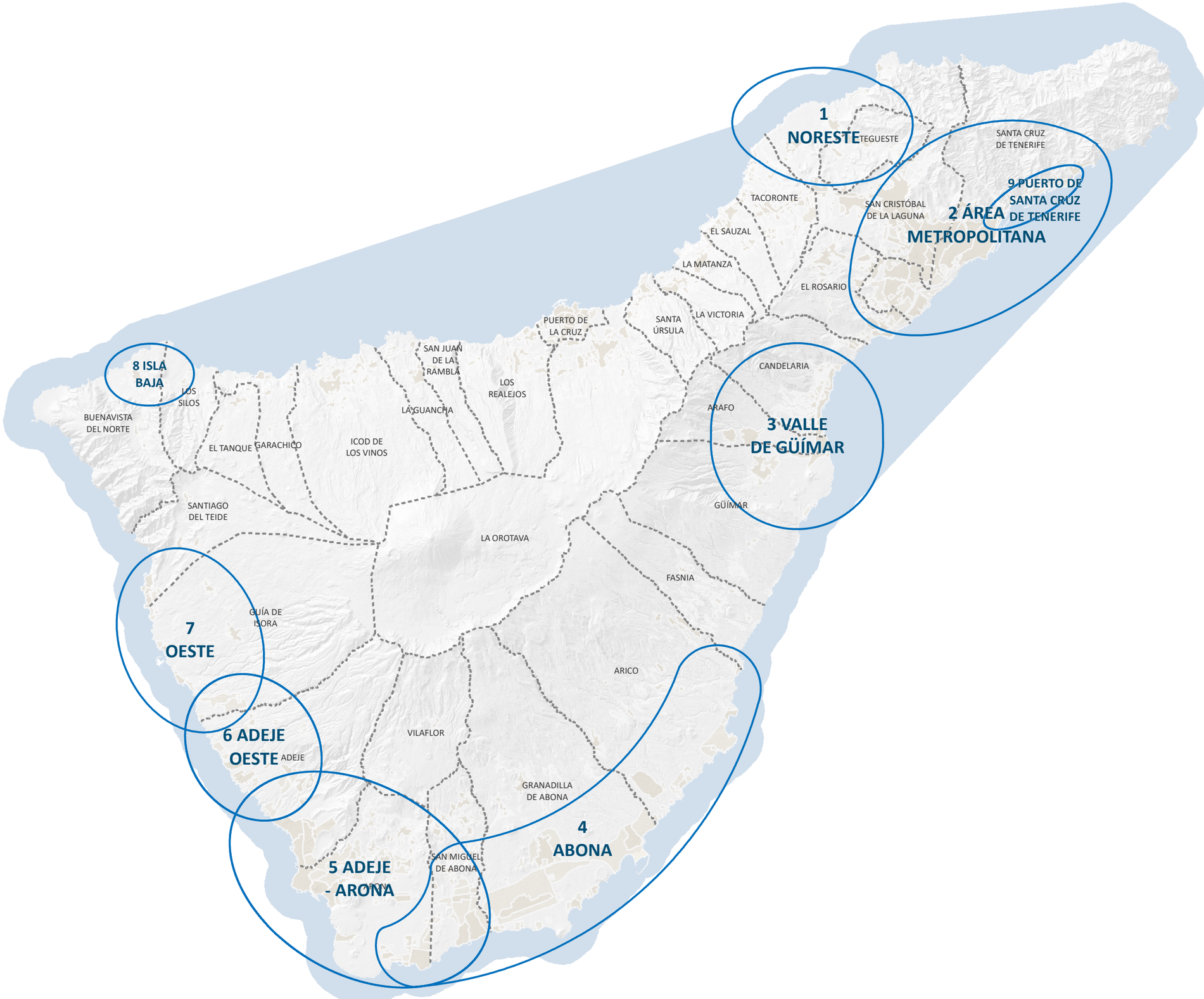

N

Km

0 1,25 2,5 5 7,5

Plan Hidrológico de Tenerife 3

SUMINISTRO DE AGUA DE MAR DESALADA

SITUACIÓN PLANIFICADA

Sistema

01 - NORESTE

Director:

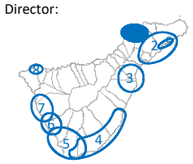

INFRAESTRUCTURAS

Tipo:

- EDAM
- Pozos de captación
- Depósito de Cabecera EDAM
- Depósito de Abastecimiento
- Cámara de mezcla
- Balsa
- Presa
- Estación de bombeo
- EDAM Individual
- Conducción por gravedad
- Conducción de impulsión

Estado:

- *Existente*
- *Prevista*
- *Planificada*
- *Con remodelación prevista*
- *Con remodelación planificada*
- *Previsto Eliminar*
- *Planificado Eliminar*

TERRITORIO

- **Municipios**
- **Células Territoriales** (Código / Denominación)
  - *Consolidado*
  - *Áreas de expansión*
- **Masas de agua superficiales costeras**

N

Km

0 0,1 0,2 0,4 0,6 0,8

PUNTA DEL HIDALGO
BAJAMAR
3202 VERNETTA (Bajamar)
3238 VERNETTA II
EL RIEGO
EL PELADERO
BATAN DE ABAJO
1020 de Valle de Guerra
395
1051
1281
3610 DEL NORESTE
MILAN
PORLIER
4560
LA BARRANQUERA
TEJINA
PICO BERMEJO
EL GOMERO
EL NACIENTE
27750
EL CERCADO
TAMARCO
TEGUESTE
TEGUESTE
PEDRO ALVAREZ
VALLE GUERRA
EL REALEJO
3205 ARACA
4580
3196 ARACA II
4581
3188 LOS MEDEROS
4583
3190 LA BARDONA
LAS CANTERAS
LAS MERCEDES
EL SOCORRO
SANTO DOMINGO
EL PALOMAR
JUAN FERNANDEZ
3208 EL BOQUERON (Valle de Guerra)
EL BOQUERON
4582
4579
3187 SAN GONZALO INFIERNO
4566 DEP. LA PADILLA - DEP. ARACA
4578
JARDINA
EL PRIS
TAGORO
3236 EL BOQUERON II
27751
5337 DEL NORTE
3189 LA PADILLA
MESA DEL MAR - PUERTO DE LA MADERA
LOS PERALES
MOLINA
TABARES
VEGA DE LAS MERCEDES
4565 DEP. PORTEZUELO - DEP. LA PADILLA
1331
EL CARMEN
GARIMBAS
3193 PORTEZUELO
GUAMASA
27752
LA CARIDAD
3199 PORTEZUELO I
VALLE TABARES
JARDIN DEL SOL-LAS TOSCAS
SAN JUAN
GUANCHE
TACORONTE
EL RODEO
EL PORTEZUELO
SAN CRISTÓBAL DE LA LAGUNA
LOMO COLORADO
LOS NARANJEROS
EL PEÑON
4686 Bajante El Portezuelo
AEROPUERTO LOS RODEOS
EL CANTILLO
LA LUZ
VALLE COLINO
LOS RODEOS
EL SAUZAL
EL CALVARIO
LA ESTACION
TACORONTE
3221 MONTAÑA DEL AIRE
3227 LOS RODEOS O MONTAÑA DEL AIRE
CASAS ALTAS
RODEO ALTO
LA LAGUNA
GENETO
LOS ANGELES
EL SAUZAL
PEDRERO DEL MONTILLO
URB. LA PRIMAVERA
LAS ABIERTAS
ORTIGAL DE ABAJO
GRACIA -FINCA ESPAÑA
LA MONTAÑETA
AGUAGARCIA
SUERTE DE LA OVEJA
LAS LAJAS
LA CUESTA
LA CARRETERA
LOS CORRALETES
ORTIGAL DE ARRIBA
LOS BALDÍOS
EL ROSARIO
LA CAÑADA

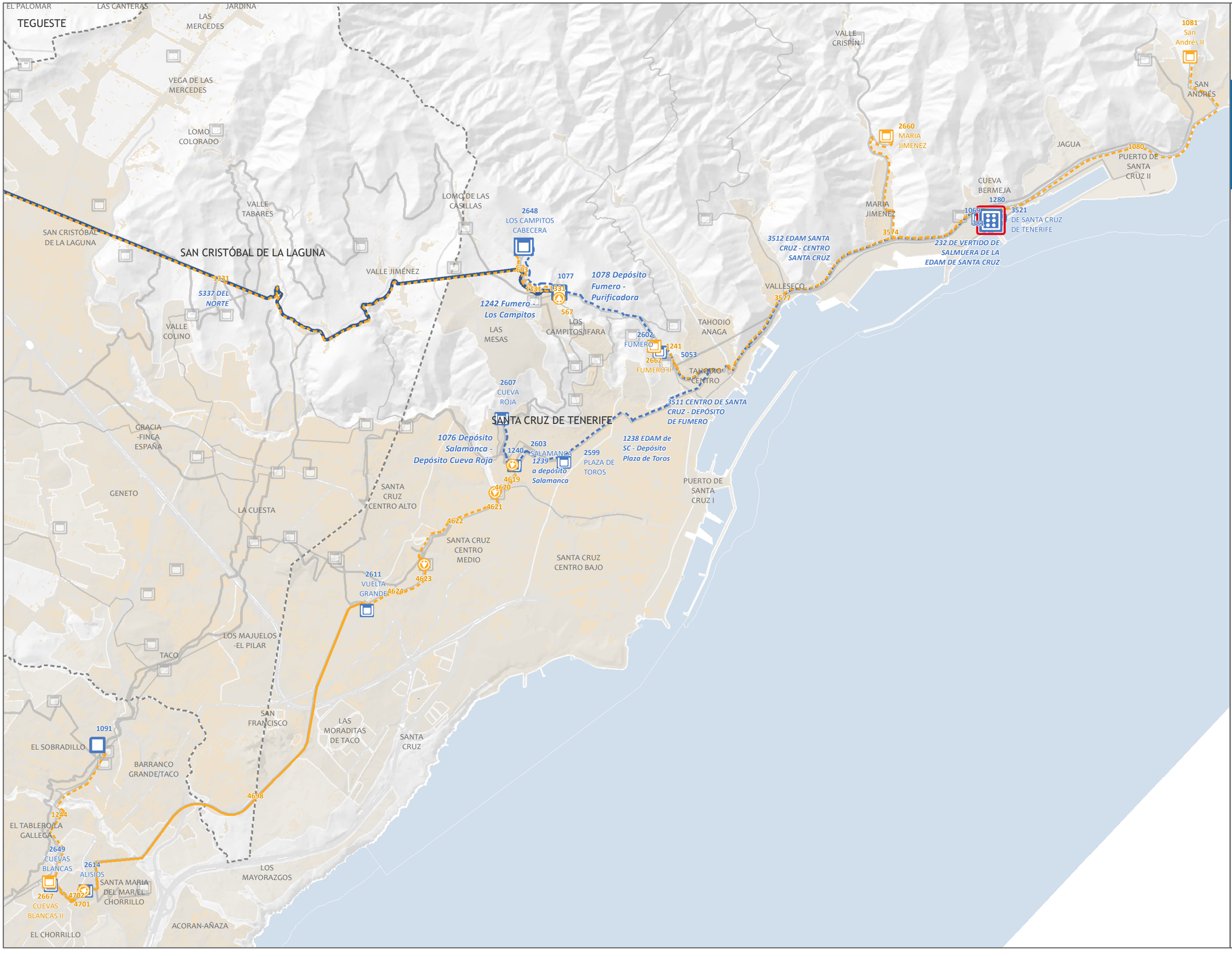

Plan Hidrológico de Tenerife 3

SUMINISTRO DE AGUA DE MAR DESALADA

SITUACIÓN PLANIFICADA

Sistema

02 - METROPOLITANO

Director:

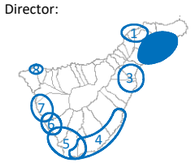

INFRAESTRUCTURAS

Tipo:

- EDAM
- Pozos de captación
- Depósito de Cabecera EDAM
- Depósito de Abastecimiento
- Cámara de mezcla
- Balsa
- Presa
- Estación de bombeo
- EDAM Individual
- Conducción por gravedad
- Conducción de impulsión

Estado:

- *Existente*
- *Prevista*
- *Planificada*
- *Con remodelación prevista*
- *Con remodelación planificada*
- *Previsto Eliminar*
- *Planificado Eliminar*

TERRITORIO

- **Municipios**
- **Células Territoriales** (Código / Denominación)
  - *Consolidado*
  - *Áreas de expansión*
- **Masas de agua superficiales costeras**

N

Km

0,0 0,75 0,3 0,45 0,6

Plan Hidrológico de Tenerife 3

SUMINISTRO DE AGUA DE MAR DESALADA

SITUACIÓN PLANIFICADA

Sistema

03 - VALLE DE GÜÍMAR

Director:

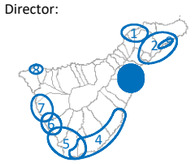

INFRAESTRUCTURAS

Tipo:

- EDAM
- Pozos de captación
- Depósito de Cabecera EDAM
- Depósito de Abastecimiento
- Cámara de mezcla
- Balsa
- Presa
- Estación de bombeo
- EDAM Individual
- Conducción por gravedad
- Conducción de impulsión

Estado:

- *Existente*
- *Prevista*
- *Planificada*
- *Con remodelación prevista*
- *Con remodelación planificada*
- *Previsto Eliminar*
- *Planificado Eliminar*

TERRITORIO

- **Municipios**
- **Células Territoriales** (Código / Denominación)
  - *Consolidado*
  - *Áreas de expansión*
- **Masas de agua superficiales costeras**

Km

0 0,05 0,1 0,2 0,3 0,4

LOS SANTIAGOS
ARAFO
ARAFO
ARAYA
LAS CUEVECITAS
CANDELARIA
EL TAGORO
CHAJACO
MALPAÍS
LA RANA
CANDELARIA
LA CARDONERA
LA HIDALGA
GÜÍMAR
MEDIO CAMINO
CARRETERA LA HIDALGA
GÜÍMAR
POLÍGONO INDUSTRIAL DEL VALLE DE GÜÍMAR
LA VIUDA
LA PLANTA
HOYA DEL CERCO
LOS GUIRRES-INDUSTRIAL
EL SOCORRO
BARRANCOS DE BADAJOZ Y FREGENAL
LA FLORIDA-TEJINERA
LOS LLANOS
GUAJA-EL FUERTE
IGUESTE
CALETILLAS

2718 TONOR
2716 REGULADOR DE ARAFO (El Volcán)
222
2733 MORRO BLANCO NUEVO
2742 MORRO BLANCO NUEVO I
7153
4744 POZO CHIGUENGUE - DEP. MORRO BLANCO NUEVO (Tramo 1)
224
3603 CABECERA DE LA EDAM DE VALLE DE GÜÍMAR
4384 CABECERA DE LA EDAM DE VALLE DE GÜÍMAR (Ampliación)
5054
3591
2712 POLÍGONO INDUSTRIAL DEL VALLE DE GÜÍMAR
3560
3515
1049
1048
3608
1283
230
394
5412
221
3607 DE GÜÍMAR
Aducción al Depósito Cabecera del Polígono Industrial del Valle de Güímar
PORTÁTIL VALLE DE GÜÍMAR
5055
2746 PUERTITO II
2692 NUEVO DE CANDELARIA (Lomo Juan Díaz)
2708 NUEVO DE CANDELARIA II
3559
2691 TEJINERA
3557
2698 CALETILLAS NUEVO
4382 LAS CALETILLAS II

Plan Hidrológico de Tenerife 3

SUMINISTRO DE AGUA DE MAR DESALADA

SITUACIÓN PLANIFICADA

Sistema

04 - ABONA

Director:

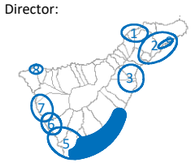

INFRAESTRUCTURAS

Tipo:

- EDAM
- Pozos de captación
- Depósito de Cabecera EDAM
- Depósito de Abastecimiento
- Cámara de mezcla
- Balsa
- Presa
- Estación de bombeo
- EDAM Individual
- Conducción por gravedad
- Conducción de impulsión

Estado:

- *Existente*
- *Prevista*
- *Planificada*
- *Con remodelación prevista*
- *Con remodelación planificada*
- *Previsto Eliminar*
- *Planificado Eliminar*

TERRITORIO

- **Municipios**
- **Células Territoriales** (Código / Denominación)
  - *Consolidado*
  - *Áreas de expansión*
- **Masas de agua superficiales costeras**

N

Km
0 0,175 0,35 0,7 1,05 1,4

LA OROTAVA
ADEJE
VILAFLOR
ARONA
SAN MIGUEL DE ABONA
GRANADILLA DE ABONA
ARICO
FASNIA
HORNO DE BUEY
MADRE DEL AGUA
LOMO MADRE DEL AGUA
LA FLORIDA
CRUZ DE ROQUE
LOMO OLIVA
ICOR
HOYA DE MARRERO
LOMO RAVELO
LOS DIAZ
CASA QUEMADA
CASAS DE LA CERA
FUENTE ALONSO
LA SABINITA
ARICO VIEJO/NUEVO
EL VISO
LOS GAVILANES
VILLA DE ARICO
LA CISNERA
VERA DE CARTAYA
PORÍS DE ABONA
PUNTA DE ABONA
ABADES
LOS ABRIGUITOS
LAS LISTADAS
LA JACA
LLANO SANTIAGO
P.I.R.S.
CHIMICHE
EL DESIERTO
LAS PALOMAS
EL SALTO
SAN MIGUEL DE TAJAO
LA CALETA
BARRANCO DEL RÍO
POLÍGONO INDUSTRIAL DE GRANADILLA
LAS CRUCITAS
ALTOS DE CASABLANCA
SAN ISIDRO
POLIGONO INDUSTRIAL DE GRANADILLA
AEROPUERTO REINA SOFÍA
ENSENADA PELADA
EL MEDANO
LA TEJITA
ATOGO
GRANADILLA
LAS ROSAS
LAS VEGAS
EL RÍO
LA HIGUERA
LOS BARRANCOS
CRUZ DE TEA
VICÁCARO
CHÁVEZ
CRUZ DE LAS ÁNIMAS
LOS BLANQUITOS
CHARCO DEL PINO
EL FRONTÓN
JAMA
LA GRAMA
SAN MIGUEL
LOS CANTILLOS
EL TAPAO
ERA ALTA
TAMAIDE
MONTAÑA GARAÑONA
MONTAÑA GORDA
LOS LLANOS
EL ROQUE
EL LOMO
LA HOYA
EL RAMONAL
LAS ZOCAS
LOS DUQUES
VALLE SAN LORENZO
VIÑA DE LAS ARENAS
BARRANCO OSCURO
LOS MORRITOS
EL CABUQUERO
ALDEA BLANCA
BUZANADA
MONTAÑA ESTRELLA
LLANO DEL CAMELLO
LA LAGUNETA
SAN MIGUEL DE ABONA
CHO
LAS CHAFIRAS
OROTEANDA BAJA
EL GUINCHO
LOMO DE SAN BLAS
GOLF DEL SUR
EL MONTE
GUARGACHO
LA CABEZADA
LLANO ORION
LOS QUEMADOS
LA ESCALONA

2750 LAS ERAS
2756 PORÍS II
2781 LA BARRIADA
2788 MONTAÑA DEL LUGAR
2797 MTÑA LUGAR II
2799 VISTA GORDA II
2777 YACO
1243 San Isidro (Yaco)
2814 CASA DE CAMINEROS
2815 LLANO DEL CAMELLO
2804 LOS ABRIGOS II
2802 EL MÉDANO III
2776 EL MÉDANO
2789 EL MÉDANO II
2792 POLÍGONO INDUSTRIAL DE GRANADILLA
3604 DE GRANADILLA (Lomo Manuel)
4400 Peguero II
2774 Peguero
4392 Las Majadetas
4393
4854
4855
4856
158 Parque La Reina
138 P.I.R.S.
185 Abades
195
187
103
1043
463
470 Costa del Silencio
455
456
457
458
459
460
434
1243
1347
1150
27641
27753
27731
27730
5057
5059 Principal al Depósito de Lomo Manuel
3586 EDAM Granadilla - Depósito Cabecera
3597
159 EDAM de Granadilla - Depósito Cabecera
3586 EDAM Granadilla - Depósito Cabecera
3548 Principal de agua desalada del SurOeste. Tramo I
3548 Principal de agua desalada del SurOeste. Tramo I
3571 en la EDAM de Abona hacia el Este. Tramo Tajao-El Porís.
27731 Cocarmen (Guargacho)
3542 Principal DE AGUA DESALADA DEL SUROESTE. TRAMO II
3608 DE GRANADILLA
1070
124

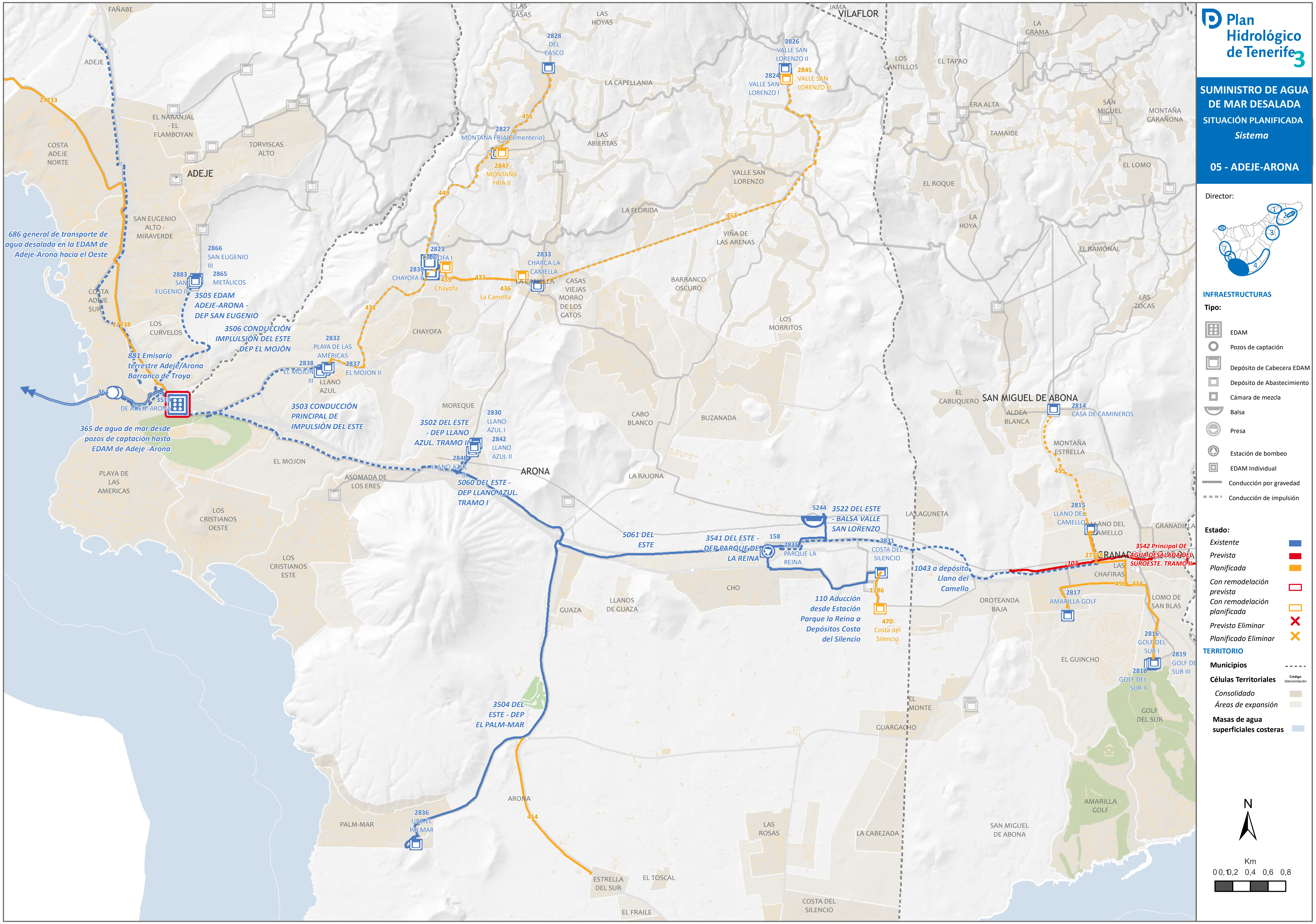
Plan Hidrológico de Tenerife 3
SUMINISTRO DE AGUA DE MAR DESALADA
SITUACIÓN PLANIFICADA
Sistema
05 - ADEJE-ARONA
Director:
INFRAESTRUCTURAS
Tipo:
EDAM
Pozos de captación
Depósito de Cabecera EDAM
Depósito de Abastecimiento
Cámara de mezcla
Balsa
Presa
Estación de bombeo
EDAM Individual
Conducción por gravedad
Conducción de impulsión
Estado:
Existente
Prevista
Planificada
Con remodelación prevista
Con remodelación planificada
Previsto Eliminar
Planificado Eliminar
TERRITORIO
Municipios
Células Territoriales
Consolidado
Áreas de expansión
Masas de agua superficiales costeras
N
Km
0 0,1 0,2 0,4 0,6 0,8
686 general de transporte de agua desalada en la EDAM de Adeje-Arona hacia el Oeste
3505 EDAM ADEJE-ARONA - DEP SAN EUGENIO
3506 CONDUCCIÓN IMPULSIÓN DEL ESTE - DEP EL MOJÓN
881 Emisario terrestre Adeje/Arona Barranco de Troya
365 de agua de mar desde pozos de captación hasta EDAM de Adeje -Arona
3503 CONDUCCIÓN PRINCIPAL DE IMPULSIÓN DEL ESTE
3502 DEL ESTE - DEP LLANO AZUL. TRAMO II
5060 DEL ESTE - DEP LLANO AZUL. TRAMO I
5061 DEL ESTE
3541 DEL ESTE - DEP PARQUE DE LA REINA
3522 DEL ESTE - BALSA VALLE SAN LORENZO
110 Adducción desde Estación Parque la Reina a Depósitos Costa del Silencio
1043 a depósito Llano del Camello
3542 Principal DE AGUA DESALADA DEL SUROESTE. TRAMO II
3504 DEL ESTE - DEP EL PALM-MAR
2828 DEL CASCO
2826 VALLE SAN LORENZO II
2824 VALLE SAN LORENZO I
2845 VALLE SAN LORENZO III
2827 MONTAÑA FRIA(cementerio)
2847 MONTAÑA FRIA II
2823 CHAYOFA I
2839 CHAYOFA II
435 Chayofa
436 La Camella
2833 CHARCA LA CAMELLA
2866 SAN EUGENIO III
2883 SAN EUGENIO II
2865 METÁLICOS
2832 PLAYA DE LAS AMÉRICAS
2838 EL MOJÓN III
2837 EL MOJON II
2830 LLANO AZUL I
2842 LLANO AZUL II
2840 LLANO AZUL III
5244
2835 PARQUE LA REINA
2831 COSTA DEL SILENCIO
470 Costa del Silencio
2814 CASA DE CAMINEROS
2815 LLANO DEL CAMELLO
2817 AMARILLA GOLF
2816 GOLF DEL SUR I
2818 GOLF DEL SUR II
2819 GOLF DEL SUR III
2836 URB. EL PALMAR
ADEJE
ARONA
VILAFLOR
SAN MIGUEL DE ABONA
PLAYA DE LAS AMERICAS
LOS CRISTIANOS OESTE
LOS CRISTIANOS ESTE
PALM-MAR
LAS GALLETAS
COSTA DEL SILENCIO
GOLF DEL SUR
AMARILLA GOLF
EL GUINCHO
LLANOS DE GUAZA
GUAZA
BUZANADA
CABO BLANCO
LA FLORIDA
VALLE SAN LORENZO
LA CAPELLANIA
CHAYOFA
EL MOJON
ASOMADA DE LOS ERES
LOS MORRITOS
LA RAJONA
ESTRELLA DEL SUR
EL TOSCAL
EL FRAILE
LAS ROSAS
LA CABEZADA
GUARGACHO
EL MONTE
LAS CHAFIRAS
LOMO DE SAN BLAS
OROTEANDA BAJA
TAMAIDE
LA HOYA
EL ROQUE
EL RAMONAL
LAS ZOCAS

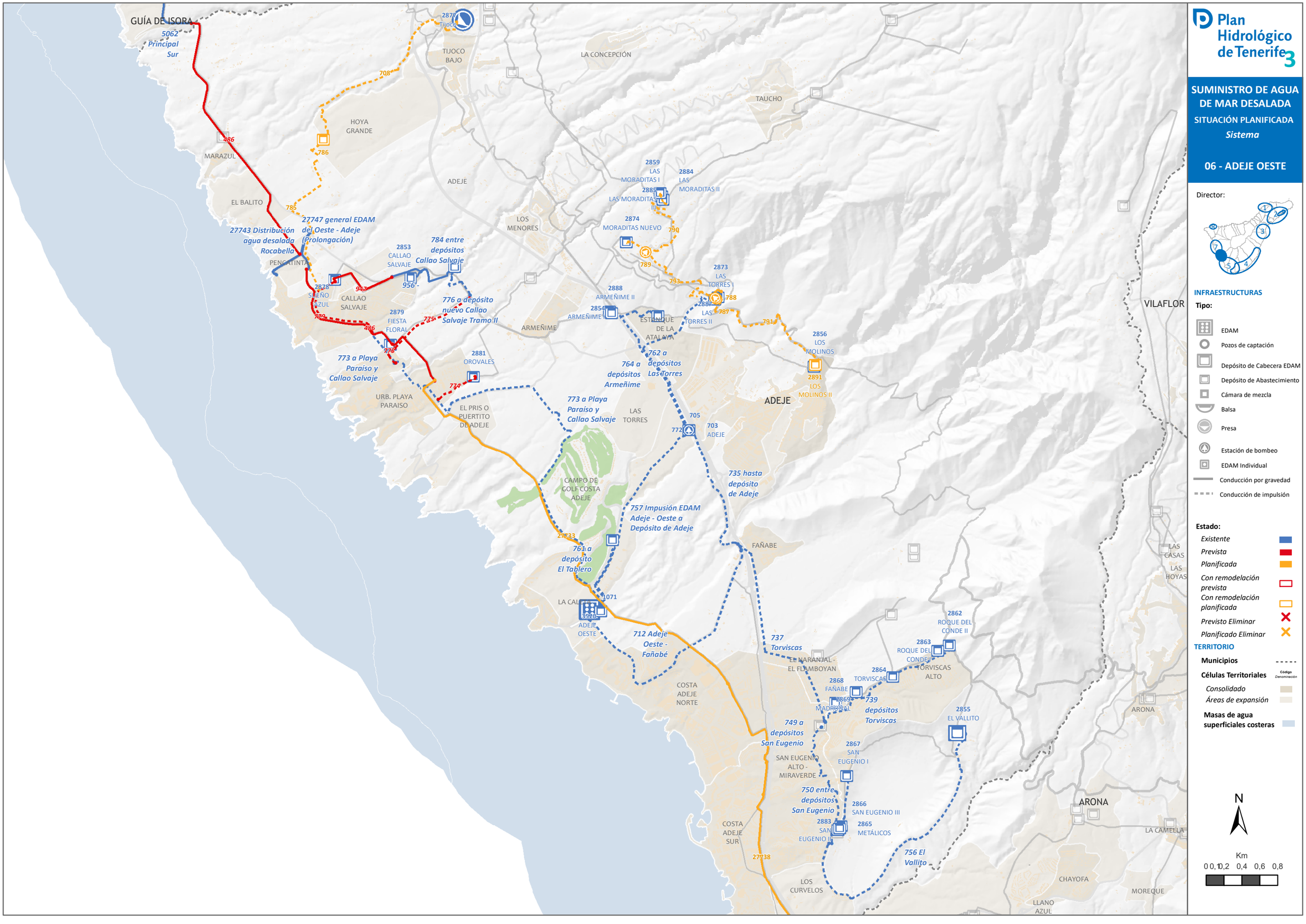

Plan Hidrológico de Tenerife 3

SUMINISTRO DE AGUA DE MAR DESALADA

SITUACIÓN PLANIFICADA

Sistema

06 - ADEJE OESTE

Director:

INFRAESTRUCTURAS

Tipo:

- EDAM
- Pozos de captación
- Depósito de Cabecera EDAM
- Depósito de Abastecimiento
- Cámara de mezcla
- Balsa
- Presa
- Estación de bombeo
- EDAM Individual
- Conducción por gravedad
- Conducción de impulsión

Estado:

- *Existente*
- *Prevista*
- *Planificada*
- *Con remodelación prevista*
- *Con remodelación planificada*
- *Previsto Eliminar*
- *Planificado Eliminar*

TERRITORIO

- **Municipios**
- **Células Territoriales** (Código / Denominación)
  - *Consolidado*
  - *Áreas de expansión*
- **Masas de agua superficiales costeras**

N

Km

0 0,1 0,2 0,4 0,6 0,8

Plan Hidrológico de Tenerife 3

SUMINISTRO DE AGUA DE MAR DESALADA

SITUACIÓN PLANIFICADA

Sistema

07 - OESTE

Director:

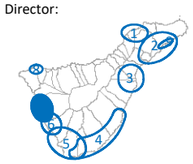

INFRAESTRUCTURAS

Tipo:

- EDAM
- Pozos de captación
- Depósito de Cabecera EDAM
- Depósito de Abastecimiento
- Cámara de mezcla
- Balsa
- Presa
- Estación de bombeo
- EDAM Individual
- Conducción por gravedad
- Conducción de impulsión

Estado:

- *Existente*
- *Prevista*
- *Planificada*
- *Con remodelación prevista*
- *Con remodelación planificada*
- *Previsto Eliminar*
- *Planificado Eliminar*

TERRITORIO

- **Municipios**
- **Células Territoriales** (Código / Denominación)
  - *Consolidado*
  - *Áreas de expansión*
- **Masas de agua superficiales costeras**

Km

0 0,1 0,2 0,4 0,6 0,8

CHIO
CHIGUERGUE
CHIRCHE
ARIPE
LA CALDERA
SANTIAGO DEL TEIDE
ACANTILADO DE LOS GIGANTES
PUERTO DE SANTIAGO
URBANIZACIÓN SAN FRANCISCO
PLAYA DE LA ARENA
EL VARADERO
CUEVA DEL POLVO
PUNTA BLANCA
ALCALA
ALCALÁ
FONSALIA
LOS TARAJALES
PLAYA SAN JUAN
PIEDRA HINCADA
AGUADULCE
ABAMA
GUIA DE ISORA
EL CALVARIO
EL JARAL
EL POZO
ACOJEJA
GUÍA DE ISORA
TEJINA
VERA DE ERQUES
GRANERO NEGRO
GRANERO BLANCO
LA CONCEPCIÓN
TIJOCO BAJO
ADEJE
HOYA GRANDE
LOS MENORES
MARAZUL
EL BALITO
PENCATINTA
CALLAO SALVAJE
URB. PLAYA PARAISO

2899 Guía de Isora I
2902 Guía de Isora II
2927 El Cruce
2937 Urb. San Francisco
1163
1014
2923 Varadero II
3567
3567
1023 Alcalá II
27667
3605 Cabecera EDAM del Oeste
1030 Las Charquetas
2895 Playa San Juan
3609 del Oeste
3964
1221
1894
2913 Aguadulce
3565
5095 Lomo del Balo
27666
2877 Tijoco
27742
27742
27740
27733

27659
27658
27739
3568 Principal NORTE
1026
5063 Principal Norte - Dep. Cabecera EDAM del Oeste
3595 EB EDAM del Oeste-Dep. Cabecera
114 desde dep. de cabecera - conducción principal de aducción
3566 Principal SUR - Dep. Playa San Juan
3594 del Oeste
109 de la EDAM del OESTE
5062 Principal Sur
486 general EDAM del Oeste - Adeje (Prolongación)
27747 general EDAM del Oeste - Adeje (Prolongación)

Plan Hidrológico de Tenerife 3

SUMINISTRO DE AGUA DE MAR DESALADA

SITUACIÓN PLANIFICADA

Sistema

08 - ISLA BAJA

Director:

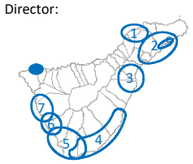

INFRAESTRUCTURAS

Tipo:

- EDAM
- Pozos de captación
- Depósito de Cabecera EDAM
- Depósito de Abastecimiento
- Cámara de mezcla
- Balsa
- Presa
- Estación de bombeo
- EDAM Individual
- Conducción por gravedad
- Conducción de impulsión

Estado:

- *Existente*
- *Prevista*
- *Planificada*
- *Con remodelación prevista*
- *Con remodelación planificada*
- *Previsto Eliminar*
- *Planificado Eliminar*

TERRITORIO

- **Municipios**
- **Células Territoriales** (Código / Denominación)
  - *Consolidado*
  - *Áreas de expansión*
- **Masas de agua superficiales costeras**

N

Km

0 0,045 0,09 0,18 0,27

252
7746
3518
BUENAVISTA GOLF
724
727
711
723
715
726
721
734
714
1170
2959
Finca La Fuente
729
2958
LA CUESTA II
358
Auno Bajo
CAMPO DE GOLF DE BUENAVISTA
BUENAVISTA DEL NORTE
LA FUENTE
LOS MARCOS
LOS QUINTOS
LAS CANTERAS
SAN BERNARDO
LOS SILOS

Plan Hidrológico de Tenerife 3

SUMINISTRO DE AGUA DE MAR DESALADA

SITUACIÓN PLANIFICADA

Sistema

09 PUERTO DE SANTA CRUZ DE TENERIFE

Director:

INFRAESTRUCTURAS

Tipo:

- EDAM
- Pozos de captación
- Depósito de Cabecera EDAM
- Depósito de Abastecimiento
- Cámara de mezcla
- Balsa
- Presa
- Estación de bombeo
- EDAM Individual
- Conducción por gravedad
- Conducción de impulsión

Estado:

- *Existente*
- *Prevista*
- *Planificada*
- *Con remodelación prevista*
- *Con remodelación planificada*
- *Previsto Eliminar*
- *Planificado Eliminar*

TERRITORIO

- **Municipios**
- **Células Territoriales** (Código / Denominación)
  - *Consolidado*
  - *Áreas de expansión*
- **Masas de agua superficiales costeras**

N

Km

0 0,425 0,85 1,7 2,55 3,4

ANEJO 2. FICHERO DE SISTEMAS TERRITORIALES DE INFRAESTRUCTURAS HIDRÁULICAS

1. Sistemas Territoriales de Infraestructuras para el Suministro de Agua de Mar Desalada

2. Sistemas Territoriales de Infraestructuras para el Suministro de Agua Salobre Desalinizada

3. Sistemas Territoriales de Infraestructuras para el Suministro de Agua Regenerada

4. Sistemas Territoriales de Infraestructuras de Abastecimiento

5. Sistemas Territoriales de Infraestructuras de Saneamiento

6. Sistemas Territoriales de Infraestructuras para el suministro de Agua para Riego

7. Sistemas Territoriales de Infraestructuras para la Producción Hidroeléctrica

8. Catálogo de Infraestructuras Hidráulicas

Plan Hidrológico de Tenerife 3

SUMINISTRO DE AGUA SALOBRE DESALINIZADA

SISTEMAS TERRITORIALES

Plano director

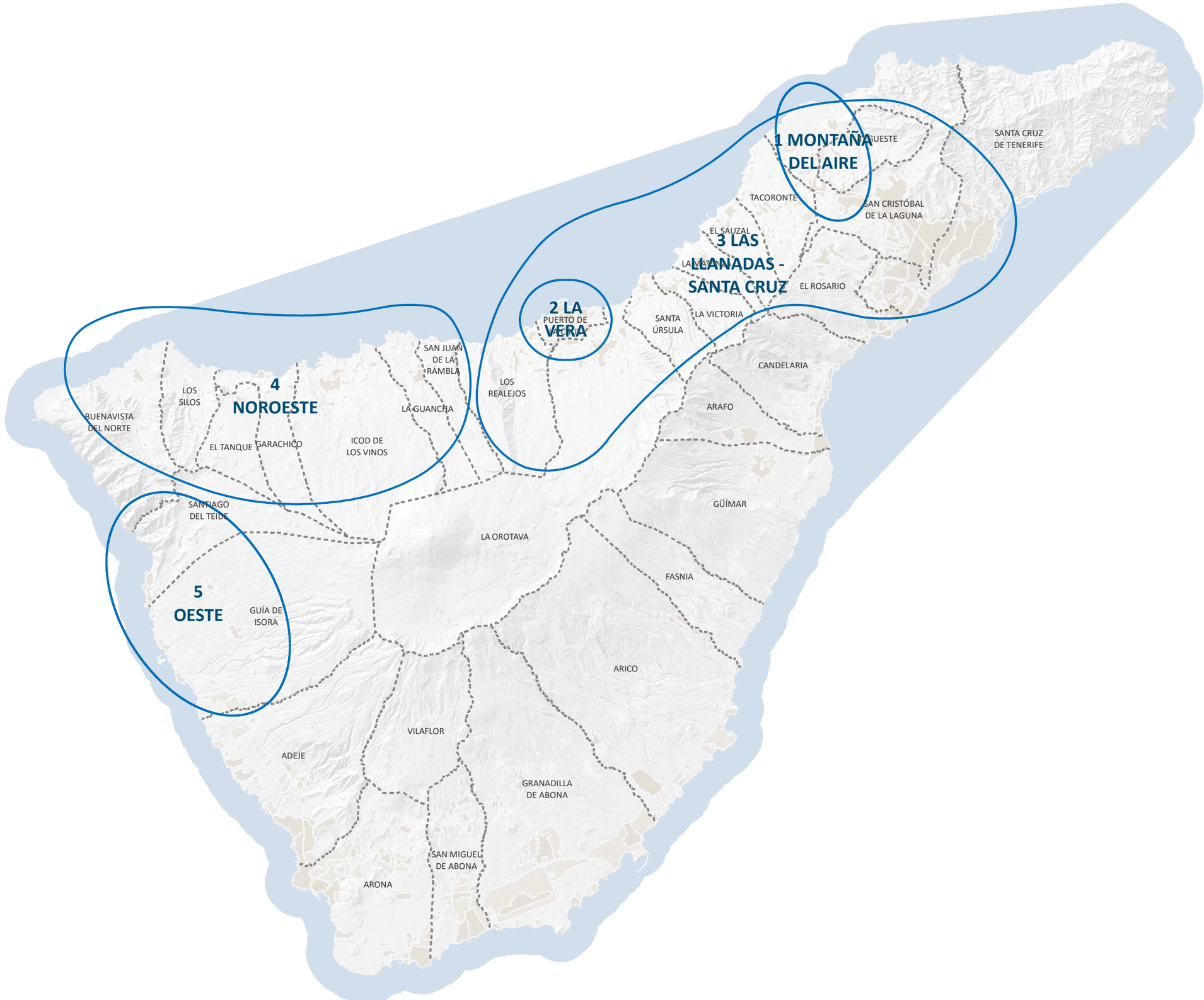

N

Km

0 1,25 2,5 5 7,5

Plan Hidrológico de Tenerife 3

SUMINISTRO DE AGUA SALOBRE DESALINIZADA

SITUACIÓN PLANIFICADA

Sistema

01 - MONTAÑA DEL AIRE

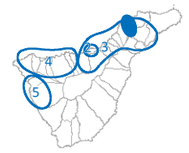

INFRAESTRUCTURAS

Tipo: *Identificador*

- EDAS
- Depósito
- Balsa
- Galería
- Cámara de mezcla
- EDAS Individual
- Punto de entrega
- Punto de conexión
- Conducción por gravedad
- Conducción de impulsión
- Conducción de salmuera

Estado:

- *Existente*
- *Prevista*
- *Planificada*
- *Con remodelación prevista*
- *Con remodelación planificada*
- *Previsto Eliminar*
- *Planificado Eliminar*

TERRITORIO

- **Municipios**
- **Células Territoriales** (Código / Denominación)
  - *Consolidado*
  - *Áreas de expansión*
- **Curvas de nivel**
- **Cauces** (Nivel 1)
- **Masas de agua superficiales costeras**

N

Km

0 0,1 0,2 0,4

1020 de Valle de Guerra

872 Valle de Guerra

684 Montaña del Aire

3227 LOS RODEOS O MONTAÑA DEL AIRE

5401 Montaña del Aire

BAJAMAR
EL RIEGO
MILAN
PORLIER
EL PELADERO
LA BARRANQUERA
TEJINA
SAN CRISTÓBAL DE LA LAGUNA
PICO BERMEJO
EL CERCADO
EL GOMERO
EL NACIENTE
TEGUESTE
TAMARCO
EL REALEJO
VALLE GUERRA
EL SOCORRO
PEDRO ALVAREZ
EL PALOMAR
LAS CANTERAS
JUAN FERNANDEZ
SANTO DOMINGO
EL BOQUERON
EL INFIERNO
LAS MERCEDES
VEGA DE LAS MERCEDES
EL PRIS
TAGORO
LA PADILLA
MOLINA
TABARES
MESA DEL MAR - PUERTO DE LA MADERA
LOS PERALES
EL CARMEN
GARIMBAS
GUAYONGE
GUAMASA
JARDIN DEL SOL-LAS TOSCAS
SAN JUAN
TACORONTE
LA CARIDAD
EL RODEO
EL PORTEZUELO
LOMO COLORADO
LOS NARANJEROS
EL PEÑON
AEROPUERTO LOS RODEOS
SAN CRISTÓBAL DE LA LAGUNA
EL CANTILLO
LA LUZ
LOS RODEOS
EL CALVARIO
TACORONTE
EL SAUZAL
LA ESTACION
PEDRERO DEL MONTILLO
CASAS ALTAS
EL SAUZAL
VALLE COLINO
RODEO ALTO
GENETO
LA LAGUNA
ORTIGAL DE ABAJO
LAS ABIERTAS
LA CARRETERA
AGUAGARCIA
SUERTE DE LA OVEJA
LAS LAJAS
LOS BALDÍOS
GRACIA -FINCA ESPAÑA
LA MONTAÑETA
EL ROSARIO

Plan Hidrológico de Tenerife 3

SUMINISTRO DE AGUA SALOBRE DESALINIZADA

SITUACIÓN PLANIFICADA

Sistema

02 - LA VERA

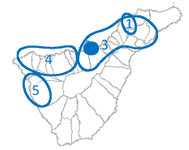

980 Punta Brava
535 Punta Brava
1164 La Vera Tramo I
1171
944
3079
3650
La Vera

PUERTO DE LA CRUZ
MARTIANEZ
LA PAZ
LAS TAPIAS
EL TEJAR
HOYA MELENQUE
MALPAIS - SAN FERNANDO
PUNTA BRAVA
LOS FRAILES
GUACIMARA
EL DURAZNO
EL BURGADO
DEHESA ALTA
SANTISIMO - LAS AGUILAS
SAN NICOLAS
LAS DEHESAS
MONTAÑA DE LA HORCA
EL GUINDASTE
EL TOSCAL - LA LONGUERA
LAS ARENAS - SAN ANTONIO
LOS PERALES
LA OROTAVA
LA VERA
SAN JERONIMO
CRUZ DE LOS MARTILLOS
EL RAMAL
LOS REALEJOS
QUINTOS
LA OROTAVA
LA LUZ
LA MONTAÑETA
REALEJO ALTO
LAS GAÑANÍAS
LOS REALEJOS
CRUZ SANTA
LA CARIDAD
SAN MIGUEL
REALEJO BAJO
LA CRIMONA
LA PERDOMA

INFRAESTRUCTURAS

Tipo: *Identificador*

- EDAS
- Depósito
- Balsa
- Galería
- Cámara de mezcla
- EDAS Individual
- Punto de entrega
- Punto de conexión
- Conducción por gravedad
- Conducción de impulsión
- Conducción de salmuera

Estado:

- *Existente*
- *Prevista*
- *Planificada*
- *Con remodelación prevista*
- *Con remodelación planificada*
- *Previsto Eliminar*
- *Planificado Eliminar*

TERRITORIO

- **Municipios**
- **Células Territoriales** (Código / Denominación)
  - *Consolidado*
  - *Áreas de expansión*
- **Curvas de nivel**
- **Cauces** (Nivel 1)
- **Masas de agua superficiales costeras**

N

Km
0 0,1 0,2 0,4

Plan Hidrológico de Tenerife 3

SUMINISTRO DE AGUA SALOBRE DESALINIZADA

SITUACIÓN PLANIFICADA

Sistema

03 - LAS LLANADAS

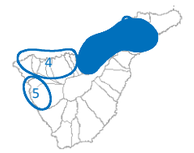

INFRAESTRUCTURAS

Tipo: *Identificador*

- EDAS
- Depósito
- Balsa
- Galería
- Cámara de mezcla
- EDAS Individual
- Punto de entrega
- Punto de conexión
- Conducción por gravedad
- Conducción de impulsión
- Conducción de salmuera

Estado:

- *Existente*
- *Prevista*
- *Planificada*
- *Con remodelación prevista*
- *Con remodelación planificada*
- *Previsto Eliminar*
- *Planificado Eliminar*

TERRITORIO

- **Municipios**
- **Células Territoriales** *Código Denominación*
  - *Consolidado*
  - *Áreas de expansión*
- **Curvas de nivel**
- **Cauces** (Nivel 1)
- **Masas de agua superficiales costeras**

N

Km

0 0,1 0,2 0,4

Plan Hidrológico de Tenerife 3

SUMINISTRO DE AGUA SALOBRE DESALINIZADA

SITUACIÓN PLANIFICADA

Sistema
04 - NOROESTE

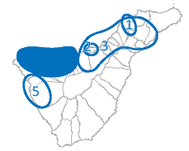

INFRAESTRUCTURAS

Tipo: *Identificador*

- EDAS
- Depósito
- Balsa
- Galería
- Cámara de mezcla
- EDAS Individual
- Punto de entrega
- Punto de conexión
- Conducción por gravedad
- Conducción de impulsión
- Conducción de salmuera

Estado:

- *Existente*
- *Prevista*
- *Planificada*
- *Con remodelación prevista*
- *Con remodelación planificada*
- *Previsto Eliminar*
- *Planificado Eliminar*

TERRITORIO

- **Municipios**
- **Células Territoriales** (Código / Denominación)
  - *Consolidado*
  - *Áreas de expansión*
- **Curvas de nivel**
- **Cauces** (Nivel 1)
- **Masas de agua superficiales costeras**

N

Km
0 0,1 0,2 0,4

Plan Hidrológico de Tenerife 3

SUMINISTRO DE AGUA SALOBRE DESALINIZADA

SITUACIÓN PLANIFICADA
Sistema

05 - OESTE

INFRAESTRUCTURAS

Tipo: *Identificador*

- EDAS
- Depósito
- Balsa
- Galería
- Cámara de mezcla
- EDAS Individual
- Punto de entrega
- Punto de conexión
- Conducción por gravedad
- Conducción de impulsión
- Conducción de salmuera

Estado:

- *Existente*
- *Prevista*
- *Planificada*
- *Con remodelación prevista*
- *Con remodelación planificada*
- *Previsto Eliminar*
- *Planificado Eliminar*

TERRITORIO

- **Municipios**
- **Células Territoriales** (Código, Denominación)
  - *Consolidado*
  - *Áreas de expansión*
- **Curvas de nivel**
- **Cauces** (Nivel 1)
- **Masas de agua superficiales costeras**

N

Km
0 0,1 0,2 0,4

NORMATIVA

ANEJO 2. FICHERO DE SISTEMAS TERRITORIALES DE INFRAESTRUCTURAS HIDRÁULICAS

1. Sistemas Territoriales de Infraestructuras para el Suministro de Agua de Mar Desalada

2. Sistemas Territoriales de Infraestructuras para el Suministro de Agua Salobre Desalinizada

3. Sistemas Territoriales de Infraestructuras para el Suministro de Agua Regenerada

4. Sistemas Territoriales de Infraestructuras de Abastecimiento

5. Sistemas Territoriales de Infraestructuras de Saneamiento

6. Sistemas Territoriales de Infraestructuras para el suministro de Agua para Riego

7. Sistemas Territoriales de Infraestructuras para la Producción Hidroeléctrica

8. Catálogo de Infraestructuras Hidráulicas

Plan Hidrológico de Tenerife 3

SUMINISTRO DE AGUA RESIDUAL DEPURADA REGENERADA

SISTEMAS TERRITORIALES

Plano director

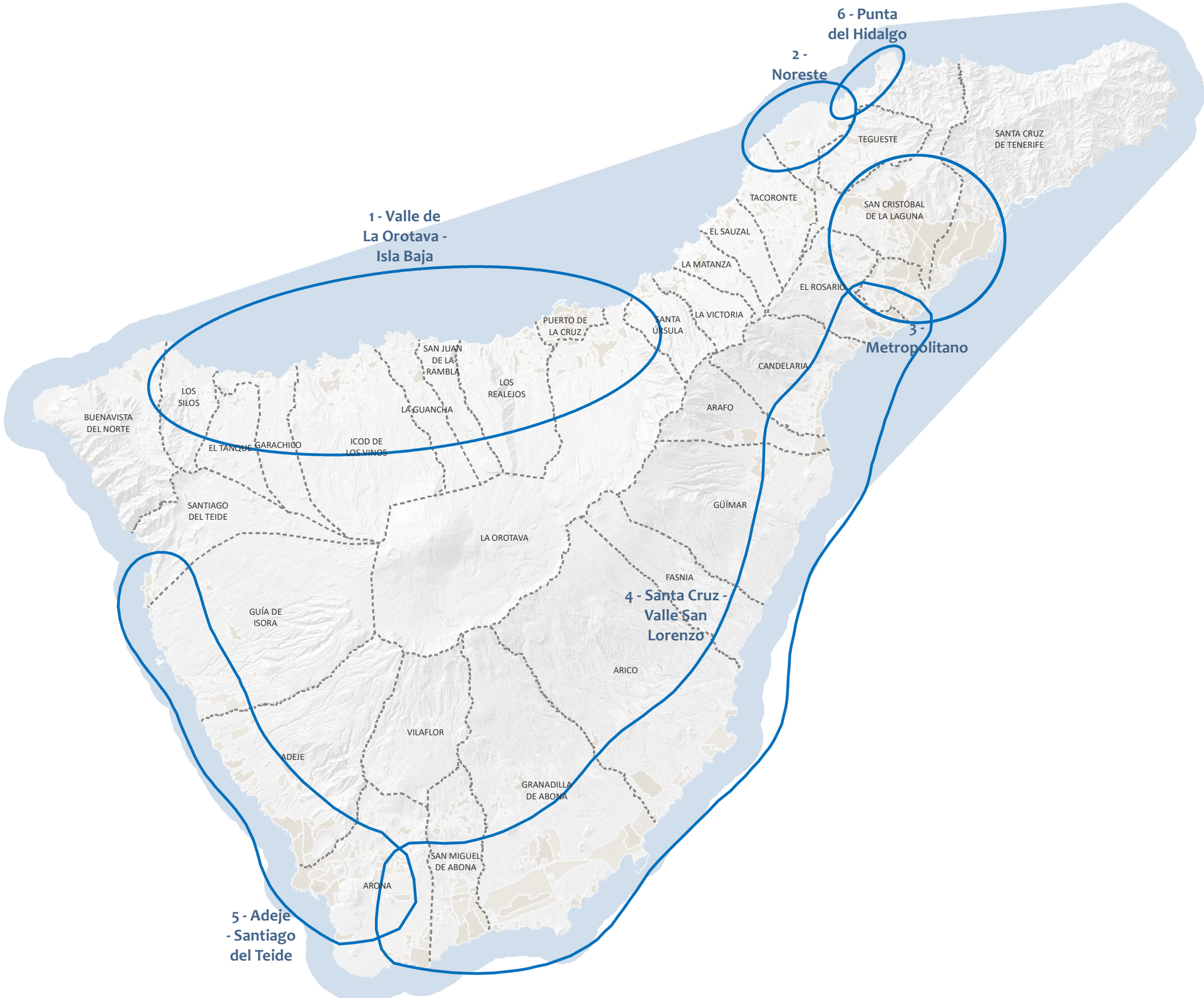

N

Km

0 1,25 2,5 5 7,5

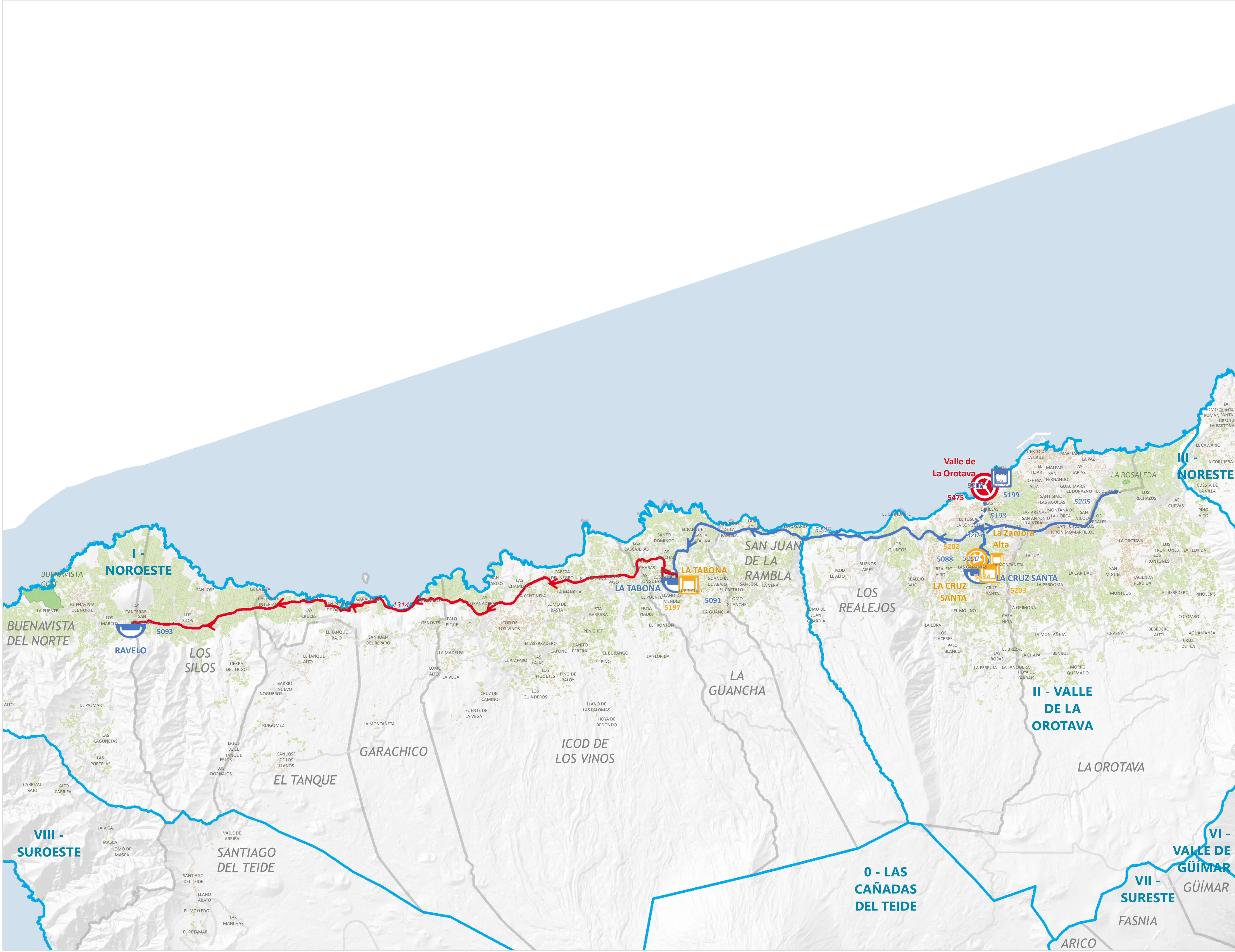

Plan Hidrológico de Tenerife 3

SUMINISTRO DE AGUA RESIDUAL DEPURADA REGENERADA

SITUACIÓN PLANIFICADA

Sistema

01 VALLE DE LA OROTAVA - ISLA BAJA

INFRAESTRUCTURAS

Tipo:
- EDRA
- ERA
- Balsa
- Depósito
- Estación de bombeo
- Conducción de impulsión
- Conducción en gravedad
- Red de riego

Estado:
- Existente
- Prevista
- Planificada
- Con remodelación prevista
- Con remodelación planificada
- Previsto eliminar
- Planificado eliminar

USOS
- Cultivos bajo riego
- Campos de golf

TERRITORIO
- Comarcas principales
- Municipios
- Masas de agua superficiales costeras

N

Km

0 0,45 0,9 1,8 2,7

Plan Hidrológico de Tenerife 3

SUMINISTRO DE AGUA RESIDUAL DEPURADA REGENERADA

SITUACIÓN PLANIFICADA

Sistema

02 NORESTE

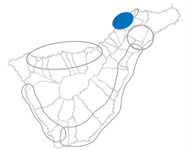

INFRAESTRUCTURAS

Tipo:

- *EDRA*
- *ERA*
- *Balsa*
- *Depósito*
- *Estación de bombeo*
- *Conducción de impulsión*
- *Conducción en gravedad*
- *Red de riego* RR

Estado:

- Existente
- Prevista
- Planificada
- Con remodelación prevista
- Con remodelación planificada
- Previsto eliminar
- Planificado eliminar

USOS

- Cultivos bajo riego
- Campos de golf

TERRITORIO

- Comarcas principales
- Municipios
- Masas de agua superficiales costeras

N

Km

0 0,075 0,15 0,3 0,45

BAJAMAR
EL RIEGO
MILAN
PORLIER
IV - ANAGA
LA BARRANQUERA
TEJINA
EL GOMERO
PICO BERMEJO
EL CERCADO
TAMARCO
TEGUESTE
SAN CRISTÓBAL DE LA LAGUNA
Distribución de agua regenerada - Tejina
27744
Complejo hidráulico del NE
27746
27737
5206
5207
III - NORESTE
Distribución de agua regenerada - Valle Guerra -Tacoronte
27745
27735
27748
VALLE GUERRA
EL REALEJO
27736 ERA NorEste - Depósito regulador de agua regenerada
Regulador de aguas regenerada del NorEste (La Bonifacia)
1340
SANTO DOMINGO
EL SOCORRO
TEGUESTE
EL INFIERNO
EL BOQUERON
EL PRIS
TAGORO
TACORONTE
MESA DEL MAR - PUERTO DE LA MADERA
LOS PERALES
SAN JUAN
EL CARMEN
GARIMBAS
GUAMASA
MOLINA
LA PADILLA
TABARES
EL PORTEZUELO
V - AREA METROPOLITANA

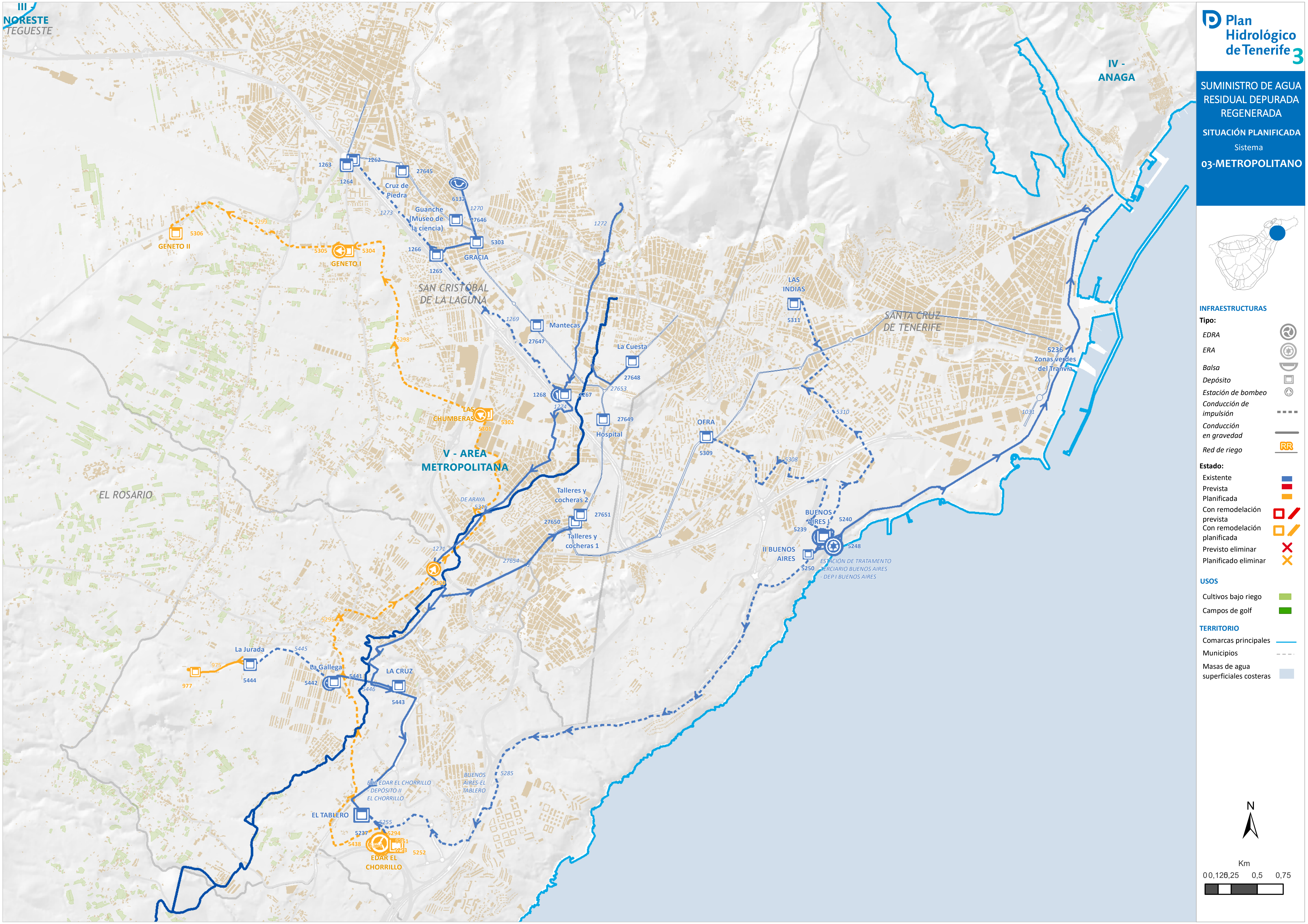
Plan Hidrológico de Tenerife 3
SUMINISTRO DE AGUA RESIDUAL DEPURADA REGENERADA
SITUACIÓN PLANIFICADA
Sistema
03-METROPOLITANO
INFRAESTRUCTURAS
Tipo:
EDRA
ERA
Balsa
Depósito
Estación de bombeo
Conducción de impulsión
Conducción en gravedad
Red de riego
RR
Estado:
Existente
Prevista
Planificada
Con remodelación prevista
Con remodelación planificada
Previsto eliminar
Planificado eliminar
USOS
Cultivos bajo riego
Campos de golf
TERRITORIO
Comarcas principales
Municipios
Masas de agua superficiales costeras
N
Km
0 0,125 0,25 0,5 0,75
III - NORESTE
TEGUESTE
IV - ANAGA
V - AREA METROPOLITANA
EL ROSARIO
SAN CRISTOBAL DE LA LAGUNA
SANTA CRUZ DE TENERIFE
GENETO II
GENETO I
Cruz de Piedra
Guanche (Museo de la ciencia)
GRACIA
Mantecas
La Cuesta
Hospital
LAS CHUMBERAS
Talleres y cocheras 2
Talleres y cocheras 1
LAS INDIAS
OFRA
Zonas verdes del Tranvía
BUENOS AIRES I
II BUENOS AIRES
ESTACIÓN DE TRATAMIENTO TERCIARIO BUENOS AIRES - DEP I BUENOS AIRES
La Jurada
La Gallega
LA CRUZ
EDAR EL CHORRILLO - DEPÓSITO II EL CHORRILLO
BUENOS AIRES-EL TABLERO
EL TABLERO
EDAR EL CHORRILLO
DE ARAYA
1263
1264
1262
27645
6132
1270
1273
27646
5303
1266
1265
1272
1269
27647
27648
27653
1268
1267
1274
27649
5311
5310
5309
5308
5236
1031
27650
27651
27654
5239
5240
5248
5250
5306
5295
5305
5304
5298
5302
5301
5316
1271
5300
5296
5445
975
977
5444
5442
5441
5446
5443
5285
5237
5255
5294
5438
5252

Plan Hidrológico de Tenerife 3

SUMINISTRO DE AGUA RESIDUAL DEPURADA REGENERADA

SITUACIÓN PLANIFICADA

Sistema

04 SANTA CRUZ - VALLE SAN LORENZO

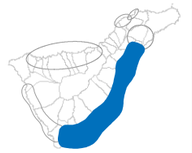

INFRAESTRUCTURAS

Tipo:

- EDRA
- ERA
- Balsa
- Depósito
- Estación de bombeo
- Conducción de impulsión
- Conducción en gravedad
- Red de riego

Estado:

- Existente
- Prevista
- Planificada
- Con remodelación prevista
- Con remodelación planificada
- Previsto eliminar
- Planificado eliminar

USOS

- Cultivos bajo riego
- Campos de golf

TERRITORIO

- Comarcas principales
- Municipios
- Masas de agua superficiales costeras

N

Km

0 0,75 1,5 3 4,5

Plan Hidrológico de Tenerife 3
SUMINISTRO DE AGUA RESIDUAL DEPURADA REGENERADA
SITUACIÓN PLANIFICADA
Sistema
05 ADEJE - SANTIAGO DEL TEIDE
INFRAESTRUCTURAS
Tipo:
EDRA
ERA
Balsa
Depósito
Estación de bombeo
Conducción de impulsión
Conducción en gravedad
Red de riego
RR
Estado:
Existente
Prevista
Planificada
Con remodelación prevista
Con remodelación planificada
Previsto eliminar
Planificado eliminar
USOS
Cultivos bajo riego
Campos de golf
TERRITORIO
Comarcas principales
Municipios
Masas de agua superficiales costeras
N
Km
0 0,375 0,75 1,5 2,25
0 - LAS CAÑADAS DEL TEIDE
VIII - SUROESTE
VII - SURESTE
SANTIAGO DEL TEIDE
GUÍA DE ISORA
LA OROTAVA
ARICO
VILAFLOR
ADEJE
ARONA
SAN MIGUEL DE ABONA
GRANADILLA DE ABONA
Santiago del Teide (depósito de cola)
5272
BALSA DE LAS CHARQUETAS - DEPÓSITO SANTIAGO DEL TEIDE
Lomo del Balo
838
5095
LAS CHARQUETAS
722
Oeste
5273
5096
5271
PRETRATAMIENTO EDAR ADEJE - ARONA - BALSA DE LAS CHARQUETAS
5269
MAGUENES (Planificado)
ABAMA GRAN HOTEL RESORT
GOLF COSTA ADEJE
Adeje-Arona
5274
5275
EDAR ADEJE ARONA
EL MOJÓN
5270
5279
5278
DE LLANO AZUL
5277
PRETRATAMIENTO ADEJE - ARONA - BALSA VALLE SAN LORENZO
5268
HOMOGENEIZACIÓN VALLE SAN LORENZO
1341
5284
1341 El Tablero -Santiago del Teide

Plan Hidrológico de Tenerife 3

SUMINISTRO DE AGUA RESIDUAL DEPURADA REGENERADA

SITUACIÓN PLANIFICADA

Sistema

06-PUNTA DEL HIDALGO

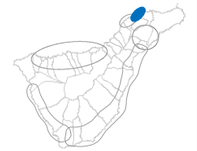

INFRAESTRUCTURAS

Tipo:

- *EDRA*
- *ERA*
- *Balsa*
- *Depósito*
- *Estación de bombeo*
- *Conducción de impulsión*
- *Conducción en gravedad*
- *Red de riego* RR

Estado:

- Existente
- Prevista
- Planificada
- Con remodelación prevista
- Con remodelación planificada
- Previsto eliminar
- Planificado eliminar

USOS

- Cultivos bajo riego
- Campos de golf

TERRITORIO

- Comarcas principales
- Municipios
- Masas de agua superficiales costeras

N

Km

0 0,075 0,15 0,3 0,45

Punta del Hidalgo

27665

27659

978

Punta del Hidalgo (nueva)

27662

27661

1037

PUNTA DEL HIDALGO

PUNTA DEL HIDALGO

1036

regulador Punta del Hidalgo

27664

27663

BAJAMAR

EL RIEGO

MILAN

TEJINA

PORLIER

III - NORESTE

SAN CRISTÓBAL DE LA LAGUNA

IV - ANAGA

TEGUESTE

EL PELADERO

ANEJO 2. FICHERO DE SISTEMAS TERRITORIALES DE INFRAESTRUCTURAS HIDRÁULICAS

1. Sistemas Territoriales de Infraestructuras para el Suministro de Agua de Mar Desalada

2. Sistemas Territoriales de Infraestructuras para el Suministro de Agua Salobre Desalinizada

3. Sistemas Territoriales de Infraestructuras para el Suministro de Agua Regenerada

4. Sistemas Territoriales de Infraestructuras de Abastecimiento

5. Sistemas Territoriales de Infraestructuras de Saneamiento

6. Sistemas Territoriales de Infraestructuras para el suministro de Agua para Riego

7. Sistemas Territoriales de Infraestructuras para la Producción Hidroeléctrica

8. Catálogo de Infraestructuras Hidráulicas

Plan Hidrológico de Tenerife 3

ABASTECIMIENTO DE AGUA A POBLACIONES

SISTEMAS TERRITORIALES

Plano Director

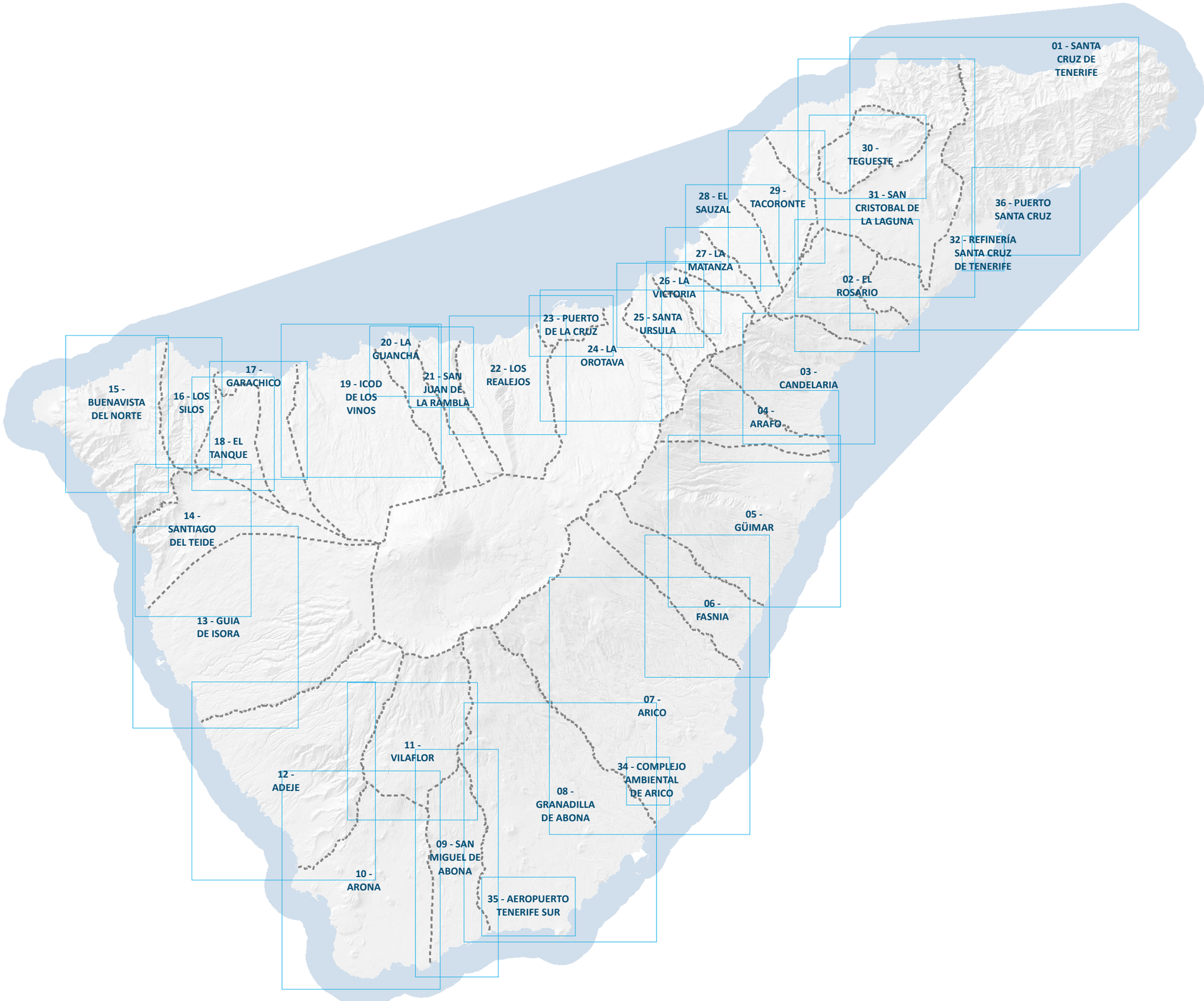

N

Km

0 1 2 4 6 8

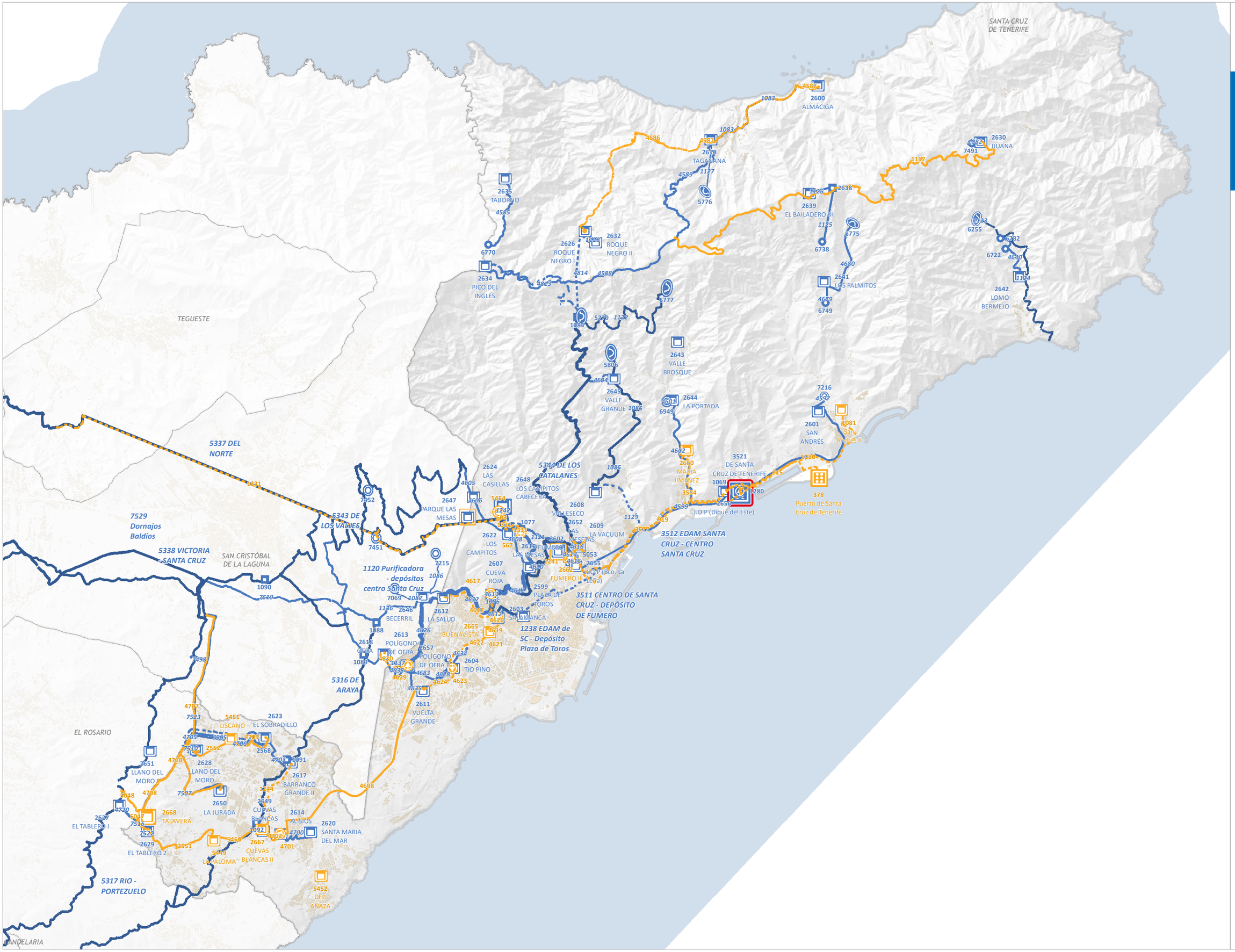

Plan Hidrológico de Tenerife 3

ABASTECIMIENTO DE AGUA A POBLACIONES

SITUACIÓN PLANIFICADA

Sistema Territorial: 01- SANTA CRUZ DE TENERIFE

INFRAESTRUCTURAS

- *Estación Desaladora de Aguas de Mar (EDAM)*
- *Estación Desalinizadora de Aguas Salobres (EDAS)*
- *Depósito*
- *Planta potabilizadora*
- *Cámara de Mezcla*
- *Estación de bombeo*
- *Galería*
- *Pozo*
- *Manantial*
- *Canal*
- *Conducción de aducción. Gravedad*
- *Conducción de aducción. Impulsión*
- *Conducción de distribución*

Estado:

- Existente
- Prevista
- Planificada
- Con remodelación prevista
- Con remodelación planificada
- Previsto eliminar
- Planificado eliminar

TERRITORIO

- **Elementos Red de alcantarillado**
- **Municipios**
- **Cauces** (Nivel 1)
- **Masas de agua superficiales costeras**

N

Km

0 0,15 0,3 0,6 0,9 1,2 1,5

Plan Hidrológico de Tenerife 3

ABASTECIMIENTO DE AGUA A POBLACIONES

SITUACIÓN PLANIFICADA

Sistema Territorial:

02- EL ROSARIO

INFRAESTRUCTURAS

- *Estación Desaladora de Aguas de Mar (EDAM)*
- *Estación Desalinizadora de Aguas Salobres (EDAS)*
- *Depósito*
- *Planta potabilizadora*
- *Cámara de Mezcla*
- *Estación de bombeo*
- *Galería*
- *Pozo*
- *Manantial*
- *Canal*
- *Conducción de aducción. Gravedad*
- *Conducción de aducción. Impulsión*
- *Conducción de distribución*

Estado:

- Existente
- Prevista
- Planificada
- Con remodelación prevista
- Con remodelación planificada
- Previsto eliminar
- Planificado eliminar

TERRITORIO

- **Elementos Red de alcantarillado**
- **Municipios**
- **Cauces** (Nivel 1)
- **Masas de agua superficiales costeras**

N

Km
0 0,15 0,3 0,6

TACORONTE
EL SAUZAL
LA MATANZA
CANDELARIA
SAN CRISTÓBAL DE LA LAGUNA
EL ROSARIO
SANTA CRUZ DE TENERIFE

2519
3221 MONTAÑA DEL AIRE
1332
4690
4689
7375
2684 LA CAÑADA
4688
4691
2677 PLAZA ADELANTADO
4381 LA MONTAÑETA II
2679 LA MONTAÑETA
4380 LA MONTAÑETA III
4695
4692
2678 LOS BERROS
4694
4693
4697
4696
2683 LLANO DEL MORO
7509
2627 EL TABLERO I
2676 LA PARRA II
4379 LA PARRA I
2681 ESCUELA HOGAR
4741
4742
2674 MACHADO I
2673 MACHADO II
7354
4713
5317 RIO - PORTEZUELO
2671 TABAIBA I
2688 TABAIBA II
1256
7037
1257
2670 EL CHORRILLO
2680 POLÍGONO INDUSTRIAL LA CAMPANA
4714
2685 RADAZUL ALTO
4715
2686 RADAZUL BAJO
1255
5846
2682 BARRANCO HONDO I
4721
4722
7052
2672 BARRANCO HONDO II
5316 DE ARAYA

Plan Hidrológico de Tenerife 3

ABASTECIMIENTO DE AGUA A POBLACIONES

SITUACIÓN PLANIFICADA

Sistema Territorial:

03- CANDELARIA

INFRAESTRUCTURAS

- Estación Desaladora de Aguas de Mar (EDAM)
- Estación Desalinizadora de Aguas Salobres (EDAS)
- Depósito
- Planta potabilizadora
- Cámara de Mezcla
- Estación de bombeo
- Galería
- Pozo
- Manantial
- Canal
- Conducción de aducción. Gravedad
- Conducción de aducción. Impulsión
- Conducción de distribución

Estado:

- Existente
- Prevista
- Planificada
- Con remodelación prevista
- Con remodelación planificada
- Previsto eliminar
- Planificado eliminar

TERRITORIO

- **Elementos Red de alcantarillado**
- **Municipios**
- **Cauces** (Nivel 1)
- **Masas de agua superficiales costeras**

N

Km

0 0,15 0,3 0,6

LA VICTORIA

SANTA URSULA

EL ROSARIO

CANDELARIA

ARAFO

GÜÍMAR

7052

1260

2695

BARRANCO HONDO VIEJO (Alto)

4723

4724

2694

BARRANCO HONDO NUEVO (Romano)

2699

RUBENS MARICHAL

5858

4725

4726

5582

2693

IGUESTE

2706

IGUESTE II

7059

2698

CALETILLAS NUEVO

4382

LAS CALETILLAS II

4727

2690

CALETILLAS

3507

5316 DE ARAYA

4729

5589

2710

ARAYA II

4728

2691

TEJINERA

2701

EL TANQUILLO

4731

4732

4730

2696

2700

LAS CUEVECITAS

CUEVECITAS NUEVO

4383

LAS CUEVECITAS (NUEVO)

5641

4735

4733

2692

NUEVO DE CANDELARIA (Lomo Juan Díaz)

2708

NUEVO DE CANDELARIA II

2702

MALPAIS

3560

2703

LA VIUDA

2712

POLÍGONO INDUSTRIAL DEL VALLE DE GÜÍMAR

1049

3603

CABECERA DE LA EDAM DE VALLE DE GÜÍMAR

3515

1048

5412

PORTÁTIL VALLE DE GÜÍMAR

3607

DE GÜÍMAR

3591

5054

4384

CABECERA DE LA EDAM DE VALLE DE GÜÍMAR (Ampliación)

Plan Hidrológico de Tenerife 3

ABASTECIMIENTO DE AGUA A POBLACIONES

SITUACIÓN PLANIFICADA

Sistema Territorial:

04- ARAFO

INFRAESTRUCTURAS

- Estación Desaladora de Aguas de Mar (EDAM)
- Estación Desalinizadora de Aguas Salobres (EDAS)
- Depósito
- Planta potabilizadora
- Cámara de Mezcla
- Estación de bombeo
- Galería
- Pozo
- Manantial
- Canal
- Conducción de aducción. Gravedad
- Conducción de aducción. Impulsión
- Conducción de distribución

Estado:

- Existente
- Prevista
- Planificada
- Con remodelación prevista
- Con remodelación planificada
- Previsto eliminar
- Planificado eliminar

TERRITORIO

- **Elementos Red de alcantarillado**
- **Municipios**
- **Cauces** (Nivel 1)
- **Masas de agua superficiales costeras**

N

Km

0 0,15 0,3 0,6

SANTA ÚRSULA

5317 RIO - PORTEZUELO

5316 DE ARAYA

CANDELARIA

ARAFO

GÜÍMAR

5688

4736

4386
LOS FRAILES

4385
LOS LOROS

7154

1258

2718
TONO

4740

2714
2715 EL TANQUE II
EL MAJUELO

4737

5642

2719
EL MAJUELO II

2717
EL TANQUE I

1259

2716
REGULADOR DE ARAFO (El Volcán)

4738

7153

4739

4742

2713
LA HIDALGA

2722
LA HIDALGA II

7083

3603
CABECERA DE LA EDAM DE VALLE DE GÜÍMAR

4741

4384
CABECERA DE LA EDAM DE VALLE DE GÜÍMAR (Ampliación)

3591

2712
POLÍGONO INDUSTRIAL DEL VALLE DE GÜÍMAR

3515

3516

5412
PORTAL DEL VALLE DE GÜÍMAR

3607
DE GÜÍMAR

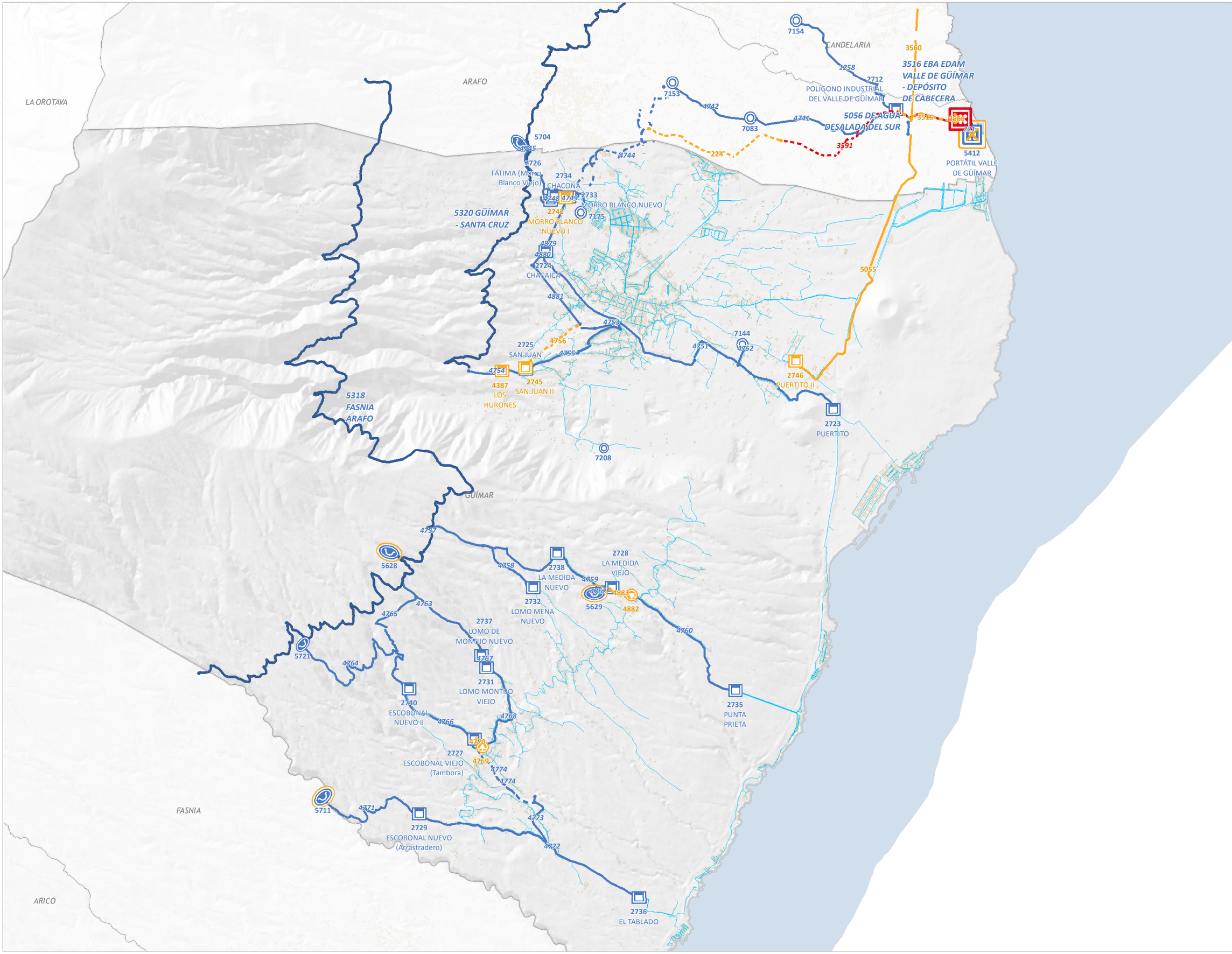

Plan Hidrológico de Tenerife 3

ABASTECIMIENTO DE AGUA A POBLACIONES

SITUACIÓN PLANIFICADA

Sistema Territorial: 05- GÜÍMAR

INFRAESTRUCTURAS

- *Estación Desaladora de Aguas de Mar (EDAM)*
- *Estación Desalinizadora de Aguas Salobres (EDAS)*
- *Depósito*
- *Planta potabilizadora*
- *Cámara de Mezcla*
- *Estación de bombeo*
- *Galería*
- *Pozo*
- *Manantial*
- *Canal*
- *Conducción de aducción. Gravedad*
- *Conducción de aducción. Impulsión*
- *Conducción de distribución*

Estado:

- Existente
- Prevista
- Planificada
- Con remodelación prevista
- Con remodelación planificada
- Previsto eliminar
- Planificado eliminar

TERRITORIO

- **Elementos Red de alcantarillado**
- **Municipios**
- **Cauces** (Nivel 1)
- **Masas de agua superficiales costeras**

N

Km

0 0,15 0,3 0,6 0,9

Plan Hidrológico de Tenerife 3

ABASTECIMIENTO DE AGUA A POBLACIONES

SITUACIÓN PLANIFICADA

Sistema Territorial:

06- FASNIA

INFRAESTRUCTURAS

- Estación Desaladora de Aguas de Mar (EDAM)
- Estación Desalinizadora de Aguas Salobres (EDAS)
- Depósito
- Planta potabilizadora
- Cámara de Mezcla
- Estación de bombeo
- Galería
- Pozo
- Manantial
- Canal
- Conducción de aducción. Gravedad
- Conducción de aducción. Impulsión
- Conducción de distribución

Estado:

- Existente
- Prevista
- Planificada
- Con remodelación prevista
- Con remodelación planificada
- Previsto eliminar
- Planificado eliminar

TERRITORIO

- **Elementos Red de alcantarillado**
- **Municipios**
- **Cauces** (Nivel 1)
- **Masas de agua superficiales costeras**

N

Km
0 0,15 0,3 0,6

5677
5712
5115
CHIFIRA
1246
1211
5707
1212
2752
PINO DEL AGUA
4776
5998
FASNIA
2748
FASNIA I
4777
4782
4784
2751
FASNIA II
4779
4778
2749
LA ZARZA
4783
2753
ZARZA I
1210
4884
5447
4789
2750
LAS ERAS
27753
GÜÍMAR
5312 AGUAS DEL SUR
ARICO
5313 DE EL ESTADO

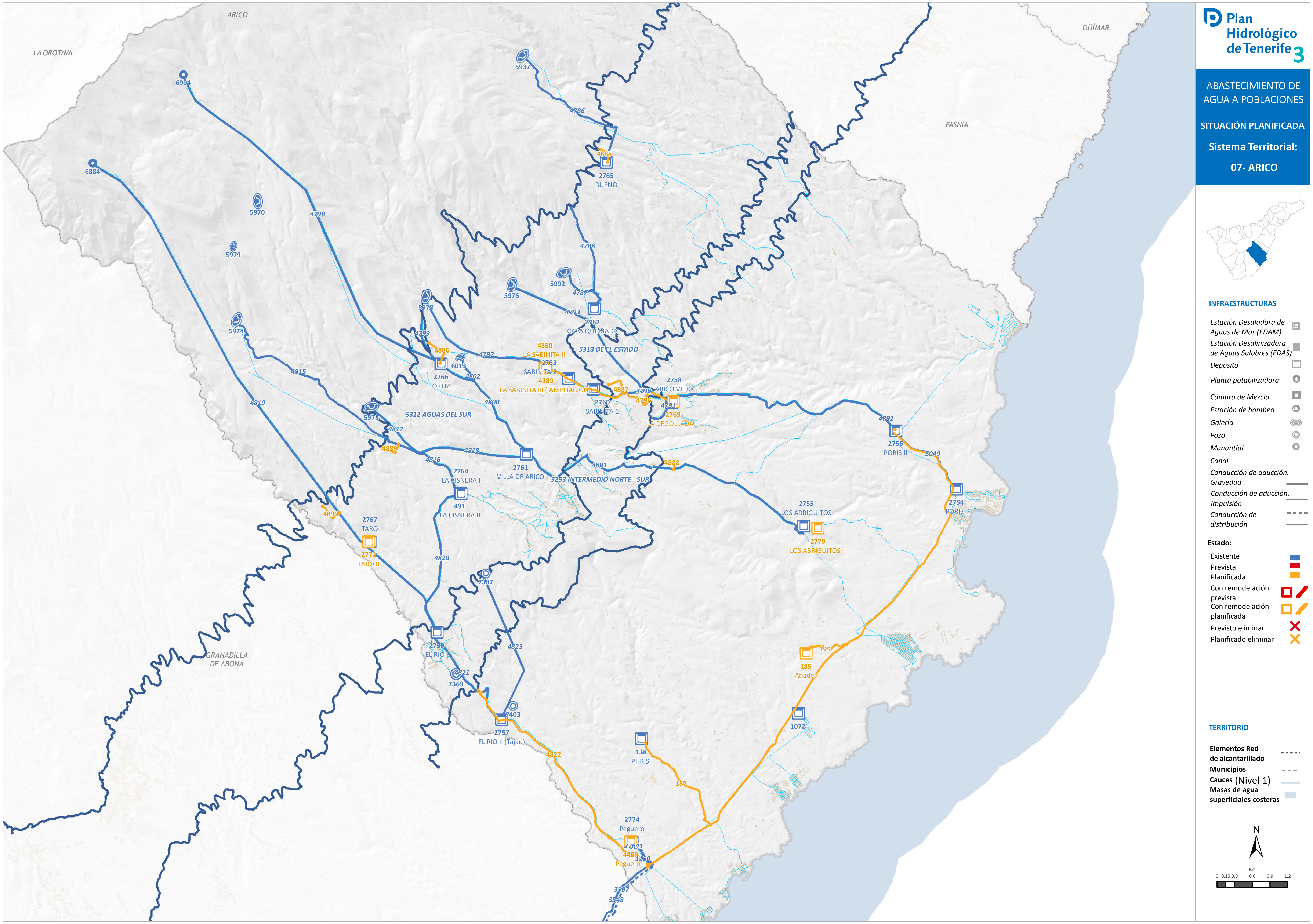

Plan Hidrológico de Tenerife 3
ABASTECIMIENTO DE AGUA A POBLACIONES
SITUACIÓN PLANIFICADA
Sistema Territorial:
07- ARICO
INFRAESTRUCTURAS
Estación Desaladora de Aguas de Mar (EDAM)
Estación Desalinizadora de Aguas Salobres (EDAS)
Depósito
Planta potabilizadora
Cámara de Mezcla
Estación de bombeo
Galería
Pozo
Manantial
Canal
Conducción de aducción. Gravedad
Conducción de aducción. Impulsión
Conducción de distribución
Estado:
Existente
Prevista
Planificada
Con remodelación prevista
Con remodelación planificada
Previsto eliminar
Planificado eliminar
TERRITORIO
Elementos Red de alcantarillado
Municipios
Cauces (Nivel 1)
Masas de agua superficiales costeras
N
Km
0 0,15 0,3 0,6 0,9 1,2
ARICO
LA OROTAVA
GÜÍMAR
FASNIA
GRANADILLA DE ABONA
6904
6884
5937
5970
5979
5974
5978
5976
5992
5973
6013
4798
4786
4788
4787
4793
4885
2765 BUENO
2762 CASA QUEMADA
5313 DE EL ESTADO
4390 LA SABINITA III
2763 SABINITA 2
4389 LA SABINITA III (AMPLIACIÓN)
4886
4799
4797
4802
2766 ORTIZ
4815
4819
4800
5312 AGUAS DEL SUR
4887
2760 SABINITA 1
2758 ARICO VIEJO
4790
4796
4791
2769 LA DEGOLLADA II
4792
2756 PORIS II
5049
4817
4889
4818
4816
2764 LA CISNERA I
2761 VILLA DE ARICO
4801
5293 INTERMEDIO NORTE - SUR
4888
491 LA CISNERA II
2754 PORIS I
2755 LOS ABRIGUITOS
2770 LOS ABRIGUITOS II
4890
2767 TARO
2772 TARO II
4820
7387
2759 EL RIO I
4821
7369
4823
185 Abades
195
7403
2757 EL RIO II (Tajao)
4822
138 P.I.R.S.
1072
187
2774 Peguero
27641
4400 Peguero II
1160
3597
3548

Plan Hidrológico de Tenerife 3

ABASTECIMIENTO DE AGUA A POBLACIONES

SITUACIÓN PLANIFICADA

Sistema Territorial: 08 - GRANADILLA DE ABONA

INFRAESTRUCTURAS

- *Estación Desaladora de Aguas de Mar (EDAM)*
- *Estación Desalinizadora de Aguas Salobres (EDAS)*
- *Depósito*
- *Planta potabilizadora*
- *Cámara de Mezcla*
- *Estación de bombeo*
- *Galería*
- *Pozo*
- *Manantial*
- *Canal*
- *Conducción de aducción. Gravedad*
- *Conducción de aducción. Impulsión*
- *Conducción de distribución*

Estado:

- Existente
- Prevista
- Planificada
- Con remodelación prevista
- Con remodelación planificada
- Previsto eliminar
- Planificado eliminar

TERRITORIO

- **Elementos Red de alcantarillado**
- **Municipios**
- **Cauces** (Nivel 1)
- **Masas de agua superficiales costeras**

N

Km

0 0,15 0,3 0,6 0,9 1,2

VILAFLOR

SAN MIGUEL DE ABONA

ARONA

GRANADILLA DE ABONA

ARICO

7376 4830 6892 4832 6010 4831 4838 2787 CRUZ DE TEA 2795 CRUZ DE TEA II 4896 4835 4834 2785 SANTA LUCÍA 5312 AGUAS DEL SUR 4833 4836 4837 2782 DE LA MONTAÑA 2786 LAS CHOZAS 2781 2788 MONTAÑA DEL LUGAR 4839 2798 MTA. LUGAR II 2783 CHARCO DEL PINO 4844 4840 4841 4842 7169 2779 VISTA GORDA 4845 2799 VISTA GORDA II 4846 7170 4851 1243 San Isidro (Yaco) 2777 YACO 7386 4850 2778 LOS ABRIGOS 4852 7226 4856 5347 ATOGO - LOS CRISTIANOS 4848 4847 4392 Las Majadas 4854 4393 460 1317 2789 EL MÉDANO II 2776 EL MÉDANO 4853 2802 EL MÉDANO III 3542 Principal DE AGUA DESALADA DEL SUROESTE. TRAMO II 2800 LOS ABRIGOS II 494 4827 2790 LAS VEGAS 5293 INTERMEDIO NORTE - SUR 2791 LA FIGUERA 5951 4829 1066 Los Blanquitos 2784 El Desierto 1261 4828 2780 CHIMÍCHE 7387 5313 DE EL ESTADO 7369 5314 AGUAS DE LA ZARZA 7356 4849 4826 3604 DE GRANADILLA (Lomo Manuel) 4824 5059 3597 2792 3586 POLÍGONO INDUSTRIAL DE GRANADILLA 2793 POLÍGONO INDUSTRIAL DE GRANADILLA I 5159 3608 DE GRANADILLA 3548

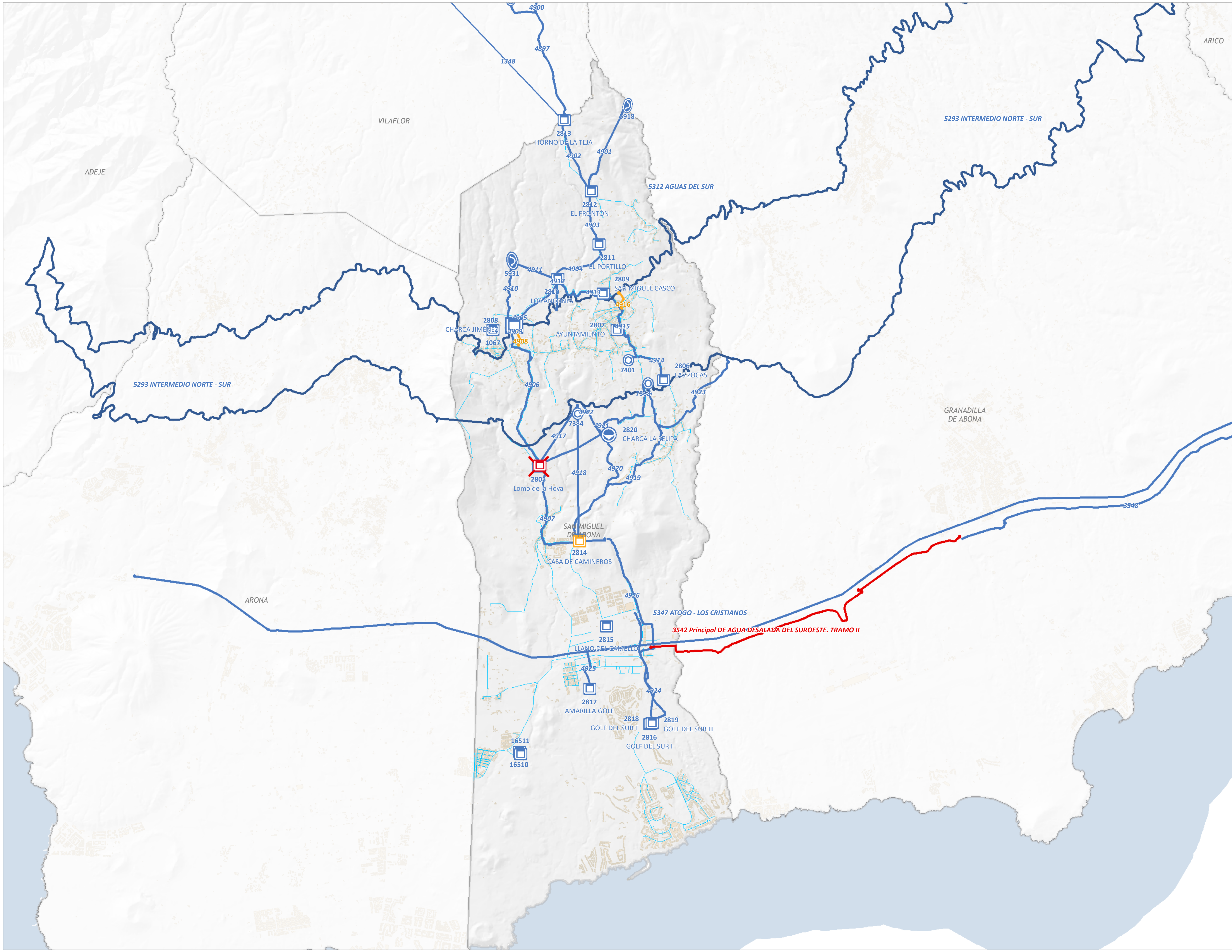

Plan Hidrológico de Tenerife 3

ABASTECIMIENTO DE AGUA A POBLACIONES

SITUACIÓN PLANIFICADA

Sistema Territorial: 09- SAN MIGUEL DE ABONA

INFRAESTRUCTURAS

- *Estación Desaladora de Aguas de Mar (EDAM)*
- *Estación Desalinizadora de Aguas Salobres (EDAS)*
- *Depósito*
- *Planta potabilizadora*
- *Cámara de Mezcla*
- *Estación de bombeo*
- *Galería*
- *Pozo*
- *Manantial*
- *Canal*
- *Conducción de aducción. Gravedad*
- *Conducción de aducción. Impulsión*
- *Conducción de distribución*

Estado:

- Existente
- Prevista
- Planificada
- Con remodelación prevista
- Con remodelación planificada
- Previsto eliminar
- Planificado eliminar

TERRITORIO

- **Elementos Red de alcantarillado**
- **Municipios**
- **Cauces** (Nivel 1)
- **Masas de agua superficiales costeras**

N

Km

0 0,15 0,3 0,6 0,9 1,2

Plan Hidrológico de Tenerife 3

ABASTECIMIENTO DE AGUA A POBLACIONES

SITUACIÓN PLANIFICADA

Sistema Territorial: 10- ARONA

INFRAESTRUCTURAS

- *Estación Desaladora de Aguas de Mar (EDAM)*
- *Estación Desalinizadora de Aguas Salobres (EDAS)*
- *Depósito*
- *Planta potabilizadora*
- *Cámara de Mezcla*
- *Estación de bombeo*
- *Galería*
- *Pozo*
- *Manantial*
- *Canal*
- *Conducción de aducción. Gravedad*
- *Conducción de aducción. Impulsión*
- *Conducción de distribución*

Estado:

- Existente
- Prevista
- Planificada
- Con remodelación prevista
- Con remodelación planificada
- Previsto eliminar
- Planificado eliminar

TERRITORIO

- **Elementos Red de alcantarillado**
- **Municipios**
- **Cauces** (Nivel 1)
- **Masas de agua superficiales costeras**

N

Km
0 0,15 0,3 0,6 0,9

VILAFLOR
ADEJE
ARONA
GRANADILLA DE ABONA
SAN MIGUEL DE ABONA

4898
4899
4937
4933
2829
EL ANCÓN
2841
EMBALSE ANCON
4932
5104
DEL ANCÓN
7427
4934
2834
CHARCA LAS CASAS
2828
DEL CASCO
4935
4936
7129
2827
4940
MONTAÑA FRIA(Cementerio)
2847
MONTAÑA FRIA II
2825
LA SABINITA
4939
4938
2839
CHAYOFA II
4941
2823
CHAYOFA I
435
Chayofa
4943
2833
CHARCA LA CAMELLA
436
La Camella
4944
2838
EL MOJON III
2837
EL MOJON II
4945
3503 CONDUCCIÓN PRINCIPAL DE IMPULSIÓN DEL ESTE
3506
2832
PLAYA DE LAS AMÉRICAS
3519
DE ADEJE-ARONA
2840
LLANO AZUL III
7383
2842
LLANO AZUL II
2830
LLANO AZUL I
4948
2821
ASOMADA DE CERES
2822
LAS LADERAS
5061 DEL ESTE
3504
2836
URB.EL PALMAR
4930
5925
4929
4927
2824
VALLE SAN LORENZO I
2826
VALLE SAN LORENZO II
2845
VALLE SAN LORENZO III
7418
5293 INTERMEDIO NORTE - SUR
4942
4947
4949
4928
158
4931
5244
2835
PARQUE LA REINA
2831
COSTA DEL SILENCIO
140
4946
2844
COSTA DEL SILENCIO II
470
Costa del Silencio
463
3542-Principal DE AGUA DESALADA DEL SUROESTE. TRAMO II

Plan Hidrológico de Tenerife 3

ABASTECIMIENTO DE AGUA A POBLACIONES

SITUACIÓN PLANIFICADA

Sistema Territorial:

11- VILAFLOR

INFRAESTRUCTURAS

- *Estación Desaladora de Aguas de Mar (EDAM)*
- *Estación Desalinizadora de Aguas Salobres (EDAS)*
- *Depósito*
- *Planta potabilizadora*
- *Cámara de Mezcla*
- *Estación de bombeo*
- *Galería*
- *Pozo*
- *Manantial*
- *Canal*
- *Conducción de aducción. Gravedad*
- *Conducción de aducción. Impulsión*
- *Conducción de distribución*

Estado:

- Existente
- Prevista
- Planificada
- Con remodelación prevista
- Con remodelación planificada
- Previsto eliminar
- Planificado eliminar

TERRITORIO

- **Elementos Red de alcantarillado**
- **Municipios**
- **Cauces** (Nivel 1)
- **Masas de agua superficiales costeras**

N

Km

0 0,15 0,3 0,6 0,9

GUÍA DE ISORA

ADEJE

LA OROTAVA

ARICO

GRANADILLA DE ABONA

SAN MIGUEL DE ABONA

ARONA

VILAFLOR

5346 TÁGARA - VILAFLOR

5945

5950

5967

5952

4858

4857

27621

6373

5947

2852
SALGUERO

4891

4892

2851
CHIRRILLO

27631

27633

27634
Salguero II

849

2539

845

2850
TREVEJOS

839

4860

2849
LA ESCALONA

Plan Hidrológico de Tenerife 3

ABASTECIMIENTO DE AGUA A POBLACIONES

SITUACIÓN PLANIFICADA

Sistema Territorial: 12- ADEJE

INFRAESTRUCTURAS

- *Estación Desaladora de Aguas de Mar (EDAM)*
- *Estación Desalinizadora de Aguas Salobres (EDAS)*
- *Depósito*
- *Planta potabilizadora*
- *Cámara de Mezcla*
- *Estación de bombeo*
- *Galería*
- *Pozo*
- *Manantial*
- *Canal*
- *Conducción de aducción. Gravedad*
- *Conducción de aducción. Impulsión*
- *Conducción de distribución*

Estado:

- Existente
- Prevista
- Planificada
- Con remodelación prevista
- Con remodelación planificada
- Previsto eliminar
- Planificado eliminar

TERRITORIO

- **Elementos Red de alcantarillado**
- **Municipios**
- **Cauces** (Nivel 1)
- **Masas de agua superficiales costeras**

N

Km
0 0,15 0,3 0,6 0,9

5062 Principal Sur
5289 GUÍA DE ISORA - TEJINA - ALTAVISTA
5293 INTERMEDIO NORTE - SUR
GUÍA DE ISORA
ADEJE
ARONA
SAN MIGUEL DE ABONA
VILAFLOR
2876 TIJOCO ALTO NUEVO
2861 TIJOCO DE ARRIBA
2857 TIJOCO DE ABAJO
2877 TIJOCO I
2893 TIJOCO DE ABAJO II
2886 TIJOCO BAJO
2858 HOYA GRANDE
2875 TAUCHO NUEVO
2860 TAUCHO
6871
5962
6396
5950
6601
5948
5949
5920
2882 IFONCHE
1068
485
2885 LAS MORADITAS III
2884 LAS MORADITAS II
2859 LAS MORADITAS I
2874 MORADITAS NUEVO
2873 LAS TORRES I
MORRO LOS CARDONES
2854 ARMEÑIME I
2888 ARMEÑIME II
2887 LAS TORRES II
2856 LOS MOLINOS
2891 LOS MOLINOS II
2878 SUEÑO AZUL
2853 CALLAO SALVAJE
2880 LOS PEPES
481
484
2879 FIESTA FLORAL
2881 OROVALES
703 ADEJE
705
27747
947
27733
483
1071
2872 ENTRECANALES
2889 ENTRECANALES II
2870 AGRÍCOLA
2862 ROQUE DEL CONDE II
2871 MIRAVERDE
2869 MADROÑAL
2863 ROQUE DEL CONDE I
2868 FAÑABE
2864 TORVISCAS
1073
2867 SAN EUGENIO I
686
2855 EL VALLITO
2865 METÁLICOS
2866 SAN EUGENIO III
2883 SAN EUGENIO II
27738
3519 DE ADEJE-ARONA

Plan Hidrológico de Tenerife 3

ABASTECIMIENTO DE AGUA A POBLACIONES

SITUACIÓN PLANIFICADA

Sistema Territorial: 13- GUÍA DE ISORA

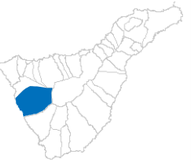

INFRAESTRUCTURAS

- Estación Desaladora de Aguas de Mar (EDAM)
- Estación Desalinizadora de Aguas Salobres (EDAS)
- Depósito
- Planta potabilizadora
- Cámara de Mezcla
- Estación de bombeo
- Galería
- Pozo
- Manantial
- Canal
- Conducción de aducción. Gravedad
- Conducción de aducción. Impulsión
- Conducción de distribución

Estado:

- Existente
- Prevista
- Planificada
- Con remodelación prevista
- Con remodelación planificada
- Previsto eliminar
- Planificado eliminar

TERRITORIO

- **Elementos Red de alcantarillado**
- **Municipios**
- **Cauces** (Nivel 1)
- **Masas de agua superficiales costeras**

N

Km

0 0,15 0,3 0,6 0,9

GARACHICO

ICOD DE LOS VINOS

SANTIAGO DEL TEIDE

LA OROTAVA

ADEJE

VILAFLOR

2906 PARQUE RECREATIVO

4998

5291 BARRANCO DE VERGARA

5569

5547

5005

5004

2901 CHIGUERGUE (Chio I)

2909 CHIGUERGUE II

2908

2921 CHIGUERGE I

CHIGUERGE II

2900 CHIO (CEMENTERIO)

5665

5669

5663

5000

5660

4999

5006

5003

5007

5001

5002

2904 CHIRCHE (NUEVO)

GUÍA DE ISORA

2918 CHIRCHE II

5650

5016

3567

2923 Varadero II

2905 VARADERO

5011

3653 Aripe

2907 Guía de Isora I

3010

2899 Guía de Isora II

5008

27657

27666

5013

5012

5552

2902 EL JARAL

27765 EL JARAL 2

5528

4996

4997

5015

1023 Alcalá II

2896 ALCALÁ

1026

1030 Las Charquetas

5014

27762

3597

3609 del Oeste

2895 Playa San Juan I

3595

2916 Playa San Juan II

2897 PIEDRA HINCADA

27764 Piedra Hincada

2898 TEJINA I

2926 TEJINA II

5062 Principal Sur

2913 Aguadulce

27763

27739

2903 VERA DE ERQUES

2912 VERA DE ERQUES

1218

2877 Tijoco

27740

27742

486

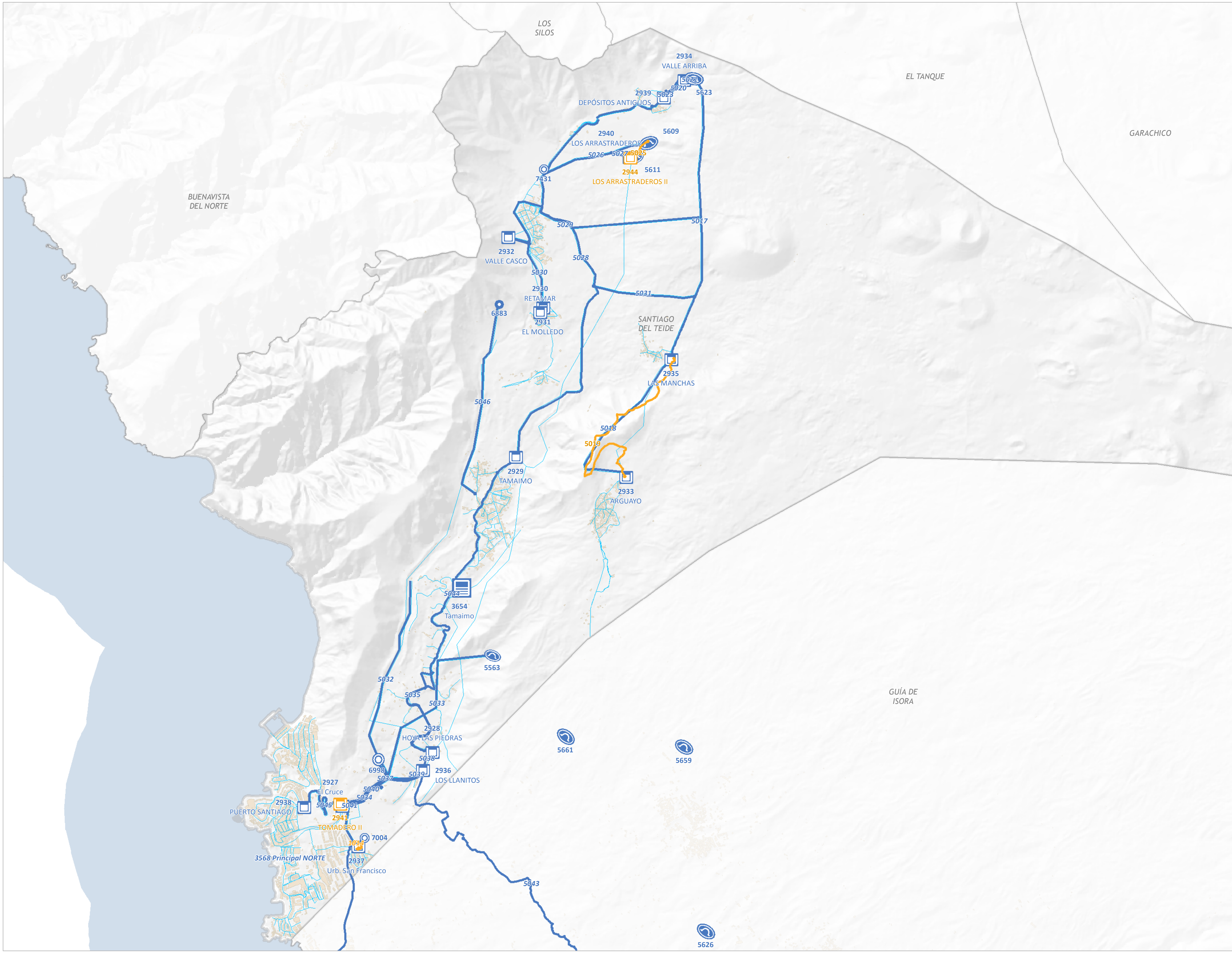

Plan Hidrológico de Tenerife 3

ABASTECIMIENTO DE AGUA A POBLACIONES

SITUACIÓN PLANIFICADA

Sistema Territorial: 14- SANTIAGO DEL TEIDE

INFRAESTRUCTURAS

Estación Desaladora de Aguas de Mar (EDAM)
Estación Desalinizadora de Aguas Salobres (EDAS)
Depósito
Planta potabilizadora
Cámara de Mezcla
Estación de bombeo
Galería
Pozo
Manantial
Canal
Conducción de aducción. Gravedad
Conducción de aducción. Impulsión
Conducción de distribución

Estado:

Existente
Prevista
Planificada
Con remodelación prevista
Con remodelación planificada
Previsto eliminar
Planificado eliminar

TERRITORIO

Elementos Red de alcantarillado
Municipios
Cauces (Nivel 1)
Masas de agua superficiales costeras

N

Km
0 0.15 0.3 0.6

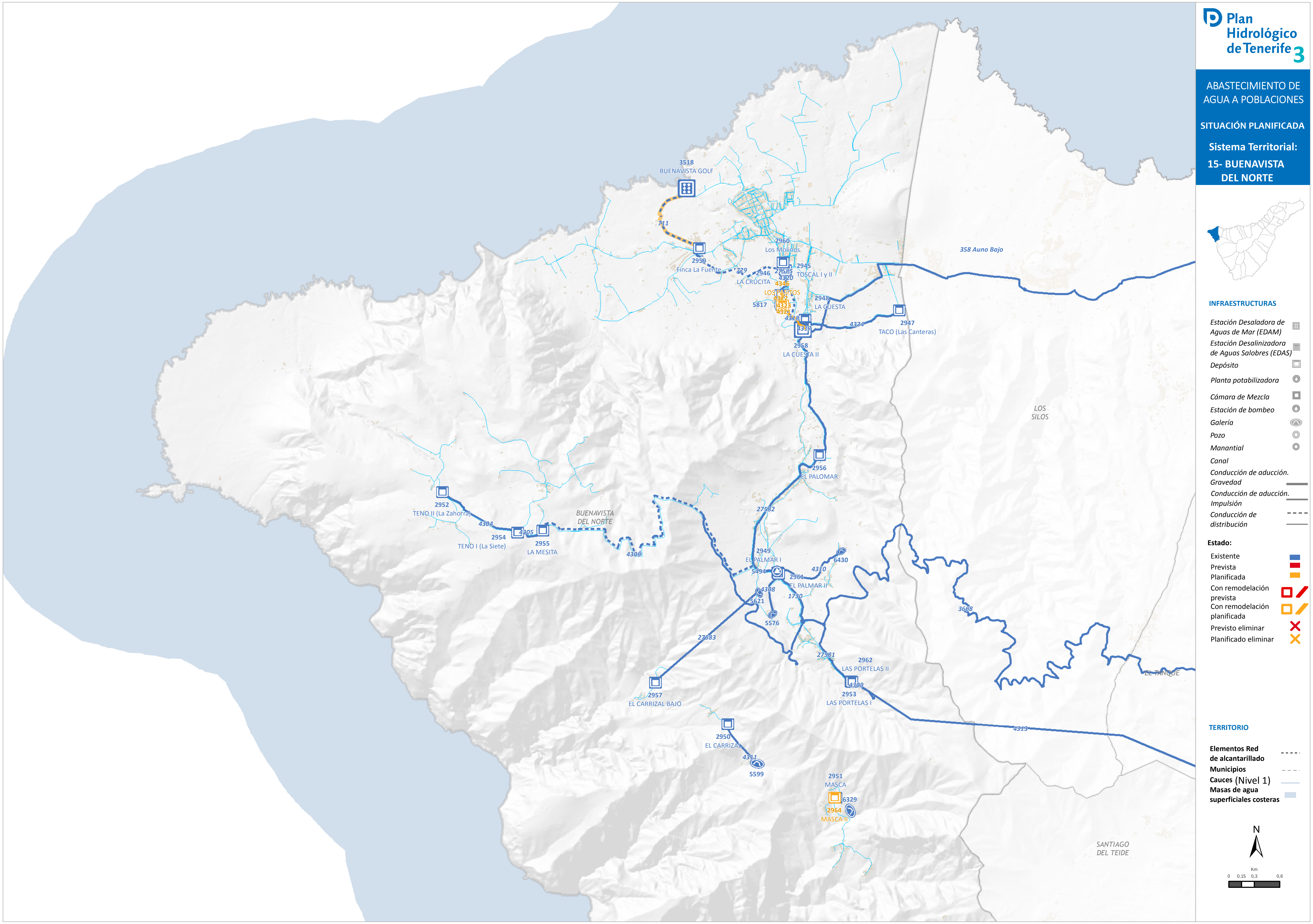
Plan Hidrológico de Tenerife 3
ABASTECIMIENTO DE AGUA A POBLACIONES
SITUACIÓN PLANIFICADA
Sistema Territorial:
15- BUENAVISTA DEL NORTE
INFRAESTRUCTURAS
Estación Desaladora de Aguas de Mar (EDAM)
Estación Desalinizadora de Aguas Salobres (EDAS)
Depósito
Planta potabilizadora
Cámara de Mezcla
Estación de bombeo
Galería
Pozo
Manantial
Canal
Conducción de aducción. Gravedad
Conducción de aducción. Impulsión
Conducción de distribución
Estado:
Existente
Prevista
Planificada
Con remodelación prevista
Con remodelación planificada
Previsto eliminar
Planificado eliminar
TERRITORIO
Elementos Red de alcantarillado
Municipios
Cauces (Nivel 1)
Masas de agua superficiales costeras
N
Km
0 0.15 0.3 0.6
3518
BUENAVISTA GOLF
711
2959
Finca La Fuente
2960
Los Molinos
2945
TOSCAL I y II
2946
LA CRUCITA
LOS PARTIDOS
5817
2948
LA CUESTA
4324
2947
TACO (Las Canteras)
2958
LA CUESTA II
358 Auno Bajo
LOS SILOS
2956
EL PALOMAR
27582
2952
TENO II (La Zahorra)
4304
2954
TENO I (La Siete)
4305
2955
LA MESITA
BUENAVISTA DEL NORTE
4306
2949
EL PALMAR I
5494
2961
EL PALMAR II
4310
6430
4308
5621
1730
5576
3668
27583
27581
2962
LAS PORTELAS II
4309
2953
LAS PORTELAS I
EL TANQUE
4313
2957
EL CARRIZAL BAJO
2950
EL CARRIZAL
4311
5599
2951
MASCA
6329
2964
MASCA II
SANTIAGO DEL TEIDE

Plan Hidrológico de Tenerife 3

ABASTECIMIENTO DE AGUA A POBLACIONES

SITUACIÓN PLANIFICADA

Sistema Territorial:

16- LOS SILOS

INFRAESTRUCTURAS

- *Estación Desaladora de Aguas de Mar (EDAM)*
- *Estación Desalinizadora de Aguas Salobres (EDAS)*
- *Depósito*
- *Planta potabilizadora*
- *Cámara de Mezcla*
- *Estación de bombeo*
- *Galería*
- *Pozo*
- *Manantial*
- *Canal*
- *Conducción de aducción. Gravedad*
- *Conducción de aducción. Impulsión*
- *Conducción de distribución*

Estado:

- Existente
- Prevista
- Planificada
- Con remodelación prevista
- Con remodelación planificada
- Previsto eliminar
- Planificado eliminar

TERRITORIO

- **Elementos Red de alcantarillado**
- **Municipios**
- **Cauces** (Nivel 1)
- **Masas de agua superficiales costeras**

N

Km

0 0,15 0,3 0,6

2967
SAN BERNARDO

2966
PINAR

2974
ARGUME

2973
LA ISLETA

2965
LA CALETA

2969
TIERRA DEL TRIGO II

2968
TIERRA DEL TRIGO I

5619

4862

6319

5580

2971
ERJOS II

1138
Nuevo de Erjos

358 Auno Bajo

4642

4401

355

4803

4344

4404

4402

4403

4645

3668

4419

4313

4412

BUENAVISTA DEL NORTE

LOS SILOS

GARACHICO

EL TANQUE

SANTIAGO DEL TEIDE

Plan Hidrológico de Tenerife 3

ABASTECIMIENTO DE AGUA A POBLACIONES

SITUACIÓN PLANIFICADA

Sistema Territorial:

17- GARACHICO

INFRAESTRUCTURAS

- Estación Desaladora de Aguas de Mar (EDAM)
- Estación Desalinizadora de Aguas Salobres (EDAS)
- Depósito
- Planta potabilizadora
- Cámara de Mezcla
- Estación de bombeo
- Galería
- Pozo
- Manantial
- Canal
- Conducción de aducción. Gravedad
- Conducción de aducción. Impulsión
- Conducción de distribución

Estado:

- Existente
- Prevista
- Planificada
- Con remodelación prevista
- Con remodelación planificada
- Previsto eliminar
- Planificado eliminar

TERRITORIO

- **Elementos Red de alcantarillado**
- **Municipios**
- **Cauces** (Nivel 1)
- **Masas de agua superficiales costeras**

N

Km

0 0,15 0,3 0,6

358 Auno Bajo
4642
4405
5325 ACUEDUCTO ICOD - BUENAVISTA
2981 SAN PEDRO
2983 LAS CRUCES II (Regulador)
4645
4410
4625
5818
4426
4428
2976 SAN NICOLAS
4427
5804
2979 EL GUINCHO II
1156
4431
357 EDAS ICOD I - Isla Baja Tramo A2
1131
1130
5802
1133
1134
1135
4348 LA CUMBRERA
4439
2985 GENOVES II
4440
4646
2992 SAN JUAN DEL REPARO III
4437
2988 LA MONTAÑETA I
4438
4435
5068
2991 LA MONTAÑETA III
4433
2950 CAMPAMENTO (Arenas Negras)
4434
5291 BARRANCO DE VERGARA
3668
3668
LOS SILOS
EL TANQUE
GARACHICO
ICOD DE LOS VINOS
BUENAVISTA DEL NORTE
SANTIAGO DEL TEIDE

Plan Hidrológico de Tenerife 3

ABASTECIMIENTO DE AGUA A POBLACIONES

SITUACIÓN PLANIFICADA

Sistema Territorial:

18- EL TANQUE

INFRAESTRUCTURAS

- *Estación Desaladora de Aguas de Mar (EDAM)*
- *Estación Desalinizadora de Aguas Salobres (EDAS)*
- *Depósito*
- *Planta potabilizadora*
- *Cámara de Mezcla*
- *Estación de bombeo*
- *Galería*
- *Pozo*
- *Manantial*
- *Canal*
- *Conducción de aducción. Gravedad*
- *Conducción de aducción. Impulsión*
- *Conducción de distribución*

Estado:

- Existente
- Prevista
- Planificada
- Con remodelación prevista
- Con remodelación planificada
- Previsto eliminar
- Planificado eliminar

TERRITORIO

- **Elementos Red de alcantarillado**
- **Municipios**
- **Cauces** (Nivel 1)
- **Masas de agua superficiales costeras**

N

Km

0 0,15 0,3 0,6

27705

LOS SILOS

2994 EL TANQUE BAJO I

3003 EL TANQUE BAJO II

27606

5802

4424

4423

4422

2995 CRUZ GRANDE

3004 EL COLEGIO

4421

2996 BARRIO NUEVO

2999 Manuel Jiménez

4420

1157

3000 RUIGOMEZ

EL TANQUE

4416

27607

27608

3001

1330

San José de Los Llanos IV

4415

5067

4414

1138 Nuevo de Erjos

3002 LA HOYA

3668

4413

ICOD DE LOS VINOS

GARACHICO

5291 BARRANCO DE VERGARA

BUENAVISTA DEL NORTE

SANTIAGO DEL TEIDE

Plan Hidrológico de Tenerife 3

ABASTECIMIENTO DE AGUA A POBLACIONES

SITUACIÓN PLANIFICADA

Sistema Territorial:

19- ICOD DE LOS VINOS

INFRAESTRUCTURAS

- *Estación Desaladora de Aguas de Mar (EDAM)*
- *Estación Desalinizadora de Aguas Salobres (EDAS)*
- *Depósito*
- *Planta potabilizadora*
- *Cámara de Mezcla*
- *Estación de bombeo*
- *Galería*
- *Pozo*
- *Manantial*
- *Canal*
- *Conducción de aducción. Gravedad*
- *Conducción de aducción. Impulsión*
- *Conducción de distribución*

Estado:

- Existente
- Prevista
- Planificada
- Con remodelación prevista
- Con remodelación planificada
- Previsto eliminar
- Planificado eliminar

TERRITORIO

- **Elementos Red de alcantarillado**
- **Municipios**
- **Cauces** (Nivel 1)
- **Masas de agua superficiales costeras**

N

Km

0 0,15 0,3 0,6

SAN JUAN DE LA RAMBLA

LA GUANCHA

ICOD DE LOS VINOS

EL TANQUE

GARACHICO

3025 LAS ALMENAS

3006 LAS GRANADERAS

4454

374 EL TANQUE - SAN JUAN DE LA RAMBLA, CONDUCCION

4649

5326 GUANCHA - ICOD

3010 CASTRO

3009 CASTRO II

3023 CASTRO III

348

3011 LAS CANALITAS

357 EDAS ICOD I - Isla Baja Tramo A2

3022 LA CANDELARIA III

3008 LA CANDELARIA I

4455

350

3007 LA CANDELARIA II

4453

4441

5321 DE ENLACE NORTE-SUR

4452

3014 LLANITO PERERA

3028 LLANITO PERERA II

4451

3015 LA FLORIDA

5550

4804

3012 EL REVENTON

3013 LA PATITA

4449

3026 EL REVENTON II

3655 El Reventón

3017 LA VEGA (El Rodeo)

3016 PINO VALOIS

4445

3021 LAS ABIERTAS II

3018 REDONDO

4448

3030 REDONDO II

316 Las Correderas

4443

5069

3020 LAS ABIERTAS I

3019 LOS MARQUEZ

4447

3024 LAS HAYAS

5186

129

4444

3668

4446

3658

5291 BARRANCO DE VERGARA

4349

DEPOSITO INTERNO EDAS ICOD I

3652 Altos de Icod

5539

Plan Hidrológico de Tenerife 3

ABASTECIMIENTO DE AGUA A POBLACIONES

SITUACIÓN PLANIFICADA

Sistema Territorial:

20- LA GUANCHA

INFRAESTRUCTURAS

- *Estación Desaladora de Aguas de Mar (EDAM)*
- *Estación Desalinizadora de Aguas Salobres (EDAS)*
- *Depósito*
- *Planta potabilizadora*
- *Cámara de Mezcla*
- *Estación de bombeo*
- *Galería*
- *Pozo*
- *Manantial*
- *Canal*
- *Conducción de aducción. Gravedad*
- *Conducción de aducción. Impulsión*
- *Conducción de distribución*

Estado:

- Existente
- Prevista
- Planificada
- Con remodelación prevista
- Con remodelación planificada
- Previsto eliminar
- Planificado eliminar

TERRITORIO

- **Elementos Red de alcantarillado**
- **Municipios**
- **Cauces** (Nivel 1)
- **Masas de agua superficiales costeras**

N

Km

0 0,15 0,3 0,6

3032
GUANCHA BAJO (Las Cañadas)

4458

347 CRUZ TARIFE-COND.PRINC. ABASTO N.O.

3033
PINALETE

4457

4650

3035
FARROBO

3034
LA GUANCHA (Monte Frío)

5326 GUANCHA - ICOD

348

3656
Gruz de Tarife

380
Cruz de Tarifes

3036
CRUZ TARIFES

3037
CRUZ TARIFES II

LA GUANCHA

SAN JUAN DE LA RAMBLA

LOS REALEJOS

ICOD DE LOS VINOS

5183

4426

4805

5531

5572

Plan Hidrológico de Tenerife 3

ABASTECIMIENTO DE AGUA A POBLACIONES

SITUACIÓN PLANIFICADA

Sistema Territorial: 21- SAN JUAN DE LA RAMBLA

INFRAESTRUCTURAS

- Estación Desaladora de Aguas de Mar (EDAM)
- Estación Desalinizadora de Aguas Salobres (EDAS)
- Depósito
- Planta potabilizadora
- Cámara de Mezcla
- Estación de bombeo
- Galería
- Pozo
- Manantial
- Canal
- Conducción de aducción. Gravedad
- Conducción de aducción. Impulsión
- Conducción de distribución

Estado:

- Existente
- Prevista
- Planificada
- Con remodelación prevista
- Con remodelación planificada
- Previsto eliminar
- Planificado eliminar

TERRITORIO

- **Elementos Red de alcantarillado**
- **Municipios**
- **Cauces** (Nivel 1)
- **Masas de agua superficiales costeras**

N

Km 0 0,15 0,3

LA GUANCHA

ICOD DE LOS VINOS

LOS REALEJOS

SAN JUAN DE LA RAMBLA

LA HOYA O LA JURDANA

3040 PONCIO O SAN JUAN DE LA RAMBLA

3039 LA RAMBLA

4350 EL MAZAPE

3046 PONCIO I (La Pascuala)

3041 LAS TOSCAS

3043 LAS ROSAS II O AQUILINO

3042 LOS CANARIOS

3044 LAS ROSAS I (Lomo del Pino)

3045

5740

3049 FUENTE PEDRO

3047 LA PEÑA

3048 LOS CUCHILLOS

5722

5533

5535

5534

4472 4471 4465 4468 4469 4466 4470 4467 4464 4463 4653 4651 4462 4461 4460 4652 4459

347 CRUZ TARIFE-COND.PRINC. ABASTO Nº0.

5326 GUANCHA - ICOD

Plan Hidrológico de Tenerife 3

ABASTECIMIENTO DE AGUA A POBLACIONES

SITUACIÓN PLANIFICADA

Sistema Territorial:

22- LOS REALEJOS

INFRAESTRUCTURAS

- *Estación Desaladora de Aguas de Mar (EDAM)*
- *Estación Desalinizadora de Aguas Salobres (EDAS)*
- *Depósito*
- *Planta potabilizadora*
- *Cámara de Mezcla*
- *Estación de bombeo*
- *Galería*
- *Pozo*
- *Manantial*
- *Canal*
- *Conducción de aducción. Gravedad*
- *Conducción de aducción. Impulsión*
- *Conducción de distribución*

Estado:

- Existente
- Prevista
- Planificada
- Con remodelación prevista
- Con remodelación planificada
- Previsto eliminar
- Planificado eliminar

TERRITORIO

- **Elementos Red de alcantarillado**
- **Municipios**
- **Cauces** (Nivel 1)
- **Masas de agua superficiales costeras**

N

Km

0 0,15 0,3 0,6

3060 EL SOCORRO
4654
3070 EL SOCORRO II
3050 ROMANTICA 2
4481
3051 ROMANTICA 1
3052 PUERTO FRANCO
4480
4507
4655
3053 GORVORANA
4479
PUERTO DE LA CRUZ
4478
5331 RAMBLA - OROTAVA
4351 ICOD EL ALTO II
3056 ICOD EL ALTO
4508
3061 ICOD EL ALTO II
LOS REALEJOS
3059 CRUZ SANTA II
3054 CRUZ SANTA
3068 CRUZ SANTA III
4480
5897
LA OROTAVA
4352 LA PIÑERA
4477
5870
3055 PALO BLANCO (Placeres)
4353 PALO BLANCO II
4869
4476
4483
4474
SAN JUAN DE LA RAMBLA
3058 EL CERCO
3064 EL CERCO II
5565
4482
6516
4354 LAS ARENITAS II
4486
3057 LAS ARENITAS
5554
5566
4356 EL PORTILLO
LA GUANCHA

Plan Hidrológico de Tenerife 3

ABASTECIMIENTO DE AGUA A POBLACIONES

SITUACIÓN PLANIFICADA

Sistema Territorial: 23- PUERTO DE LA CRUZ

INFRAESTRUCTURAS

- Estación Desaladora de Aguas de Mar (EDAM)
- Estación Desalinizadora de Aguas Salobres (EDAS)
- Depósito
- Planta potabilizadora
- Cámara de Mezcla
- Estación de bombeo
- Galería
- Pozo
- Manantial
- Canal
- Conducción de aducción. Gravedad
- Conducción de aducción. Impulsión
- Conducción de distribución

Estado:

- Existente
- Prevista
- Planificada
- Con remodelación prevista
- Con remodelación planificada
- Previsto eliminar
- Planificado eliminar

TERRITORIO

- **Elementos Red de alcantarillado**
- **Municipios**
- **Cauces** (Nivel 1)
- **Masas de agua superficiales costeras**

N

Km
0 0,15 0,3

PUNTA CARRETERA (Fuera de Servicio)
3071
351
7135
5407
3072
PUNTA BRAVA
3073
ESQUILÓN 1
3074
ESQUILÓN 2
PUERTO DE LA CRUZ
4503
4504
4506
4505
4810
4658
4667
5744
5890
7102
3075
LA HORCA
3076
SAN FELIPE
4660
3077
SAN NICOLÁS
5889
7192
7193
5766
4663
1335
4662
4499
7199
3081
D. URBANIZACIÓN
4661
4659
4809
4501
7103
3078
LA VERA (COLEGIO)
3079
LA VERA
4502
7133
6441
SANTA ÚRSULA
LA OROTAVA
4485
3082
La Montaña
3080
MAR DULCE
5894
LOS REALEJOS
4807
7066
4656
5331 RAMBLA - OROTAVA

Plan Hidrológico de Tenerife 3

ABASTECIMIENTO DE AGUA A POBLACIONES

SITUACIÓN PLANIFICADA

Sistema Territorial:

24- LA OROTAVA

INFRAESTRUCTURAS

- *Estación Desaladora de Aguas de Mar (EDAM)*
- *Estación Desalinizadora de Aguas Salobres (EDAS)*
- *Depósito*
- *Planta potabilizadora*
- *Cámara de Mezcla*
- *Estación de bombeo*
- *Galería*
- *Pozo*
- *Manantial*
- *Canal*
- *Conducción de aducción. Gravedad*
- *Conducción de aducción. Impulsión*
- *Conducción de distribución*

Estado:

- Existente
- Prevista
- Planificada
- Con remodelación prevista
- Con remodelación planificada
- Previsto eliminar
- Planificado eliminar

TERRITORIO

- **Elementos Red de alcantarillado**
- **Municipios**
- **Cauces** (Nivel 1)
- **Masas de agua superficiales costeras**

N

Km

0 0,15 0,3 0,6 0,9

PUERTO DE LA CRUZ
LA VICTORIA
SANTA URSULA
LA OROTAVA
LOS REALEJOS
CANDELARIA
ARAFO
GÜÍMAR
SAN JUAN DE LA RAMBLA
5337 DEL NORTE
5336 Aguamansa - Santa Cruz
4501
3095 SAN JERÓNIMO
4863
7203
5887
3085 LOS CUARTOS
4497
3086 CAMINO POLO
4498
4496
4495
4664
3093 LOS FRONTONES
5837
5879
3087 LA PLANTA
3094 BOLAÑOS
4807
4490
5901
3100 BOLAÑOS II
4489
4808
4806
4665
5835
5838
4494
3098 AGUAMANSA II
4656
5899
1068
3089 CANENO
4492
3088 BENIJOS
4488
4491
3090 CHASNA
3091 AGUAMANSA
4493
3096 LAS LAJAS II
3092 LAS LAJAS I
3101 LAS LAJAS III
5557
5552
4487
5673

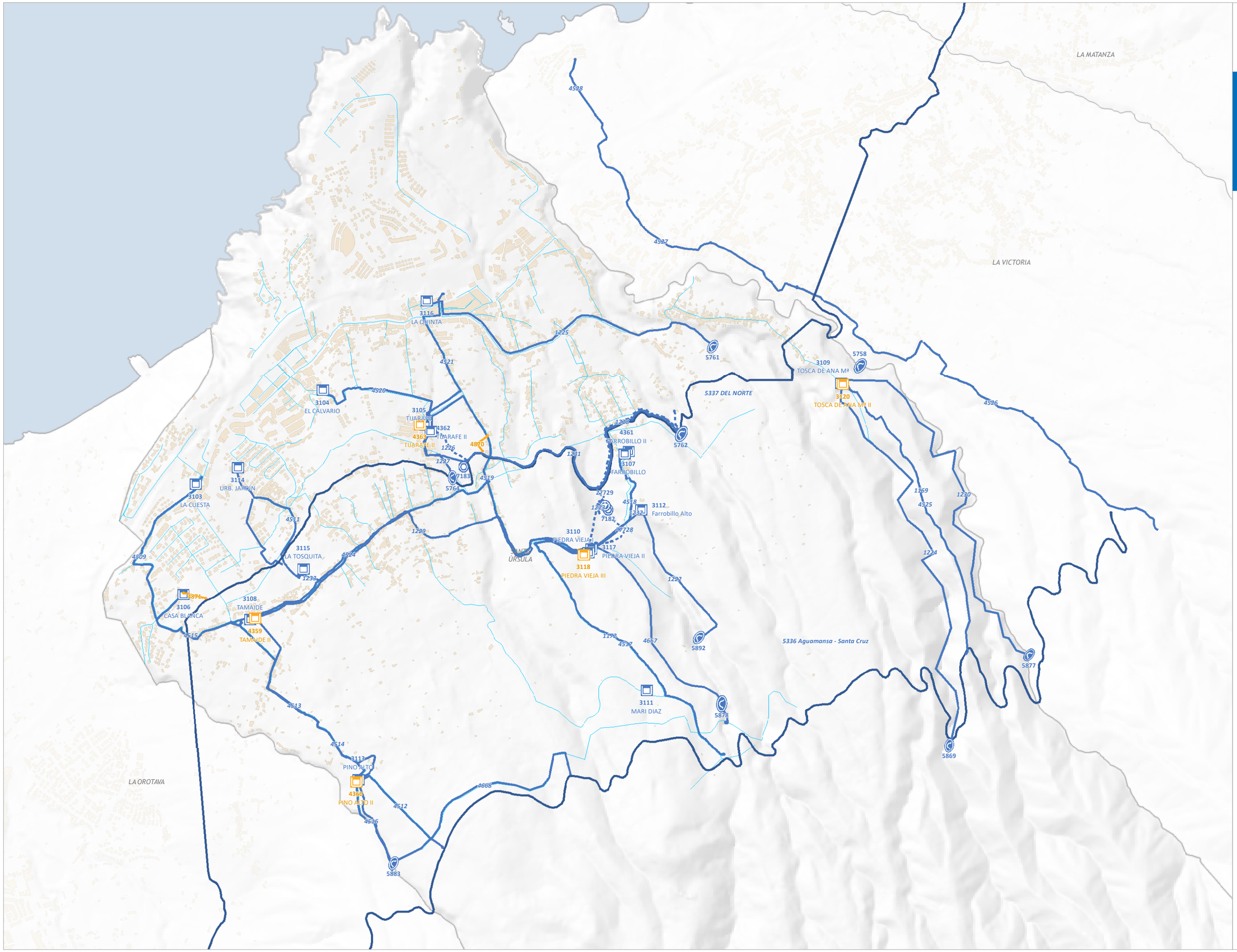

Plan Hidrológico de Tenerife 3

ABASTECIMIENTO DE AGUA A POBLACIONES

SITUACIÓN PLANIFICADA

Sistema Territorial: 25- SANTA ÚRSULA

INFRAESTRUCTURAS

- Estación Desaladora de Aguas de Mar (EDAM)
- Estación Desalinizadora de Aguas Salobres (EDAS)
- Depósito
- Planta potabilizadora
- Cámara de Mezcla
- Estación de bombeo
- Galería
- Pozo
- Manantial
- Canal
- Conducción de aducción. Gravedad
- Conducción de aducción. Impulsión
- Conducción de distribución

Estado:

- Existente
- Prevista
- Planificada
- Con remodelación prevista
- Con remodelación planificada
- Previsto eliminar
- Planificado eliminar

TERRITORIO

- Elementos Red de alcantarillado
- Municipios
- Cauces (Nivel 1)
- Masas de agua superficiales costeras

N

Km 0 0,15 0,3

Plan Hidrológico de Tenerife 3

ABASTECIMIENTO DE AGUA A POBLACIONES

SITUACIÓN PLANIFICADA

Sistema Territorial: 26- LA VICTORIA DE ACENTEJO

3122
URBANIZACIÓN (Las Palmitas 2)

5341 FUENTE NUEVA - TEGUESTE

4364
HORNO LA TEJA III

4529

3123
HORNO LA TEJA

3134
HORNO LA TEJA II

1292

7177

867

1297
al Depósito Las Lajas

3126
LA RESBALA

1175

4864

4536

4365

3127
MARRERO II

MARRERO (Regulador)

5755

1293

4534

3129
LAS LAJAS

3128

1173

LAS LAJAS (Barranco Marta)

4366
LAS LAJAS II

LA MATANZA

7529 Dornajos Baldíos

LA VICTORIA

3130
MARDONES

SANTA ÚRSULA

5336 Aguamansa - Santa Cruz

5756

INFRAESTRUCTURAS

- Estación Desaladora de Aguas de Mar (EDAM)
- Estación Desalinizadora de Aguas Salobres (EDAS)
- Depósito
- Planta potabilizadora
- Cámara de Mezcla
- Estación de bombeo
- Galería
- Pozo
- Manantial
- Canal
- Conducción de aducción. Gravedad
- Conducción de aducción. Impulsión
- Conducción de distribución

Estado:

- Existente
- Prevista
- Planificada
- Con remodelación prevista
- Con remodelación planificada
- Previsto eliminar
- Planificado eliminar

TERRITORIO

- **Elementos Red de alcantarillado**
- **Municipios**
- **Cauces** (Nivel 1)
- **Masas de agua superficiales costeras**

N

Km
0 0,15 0,3

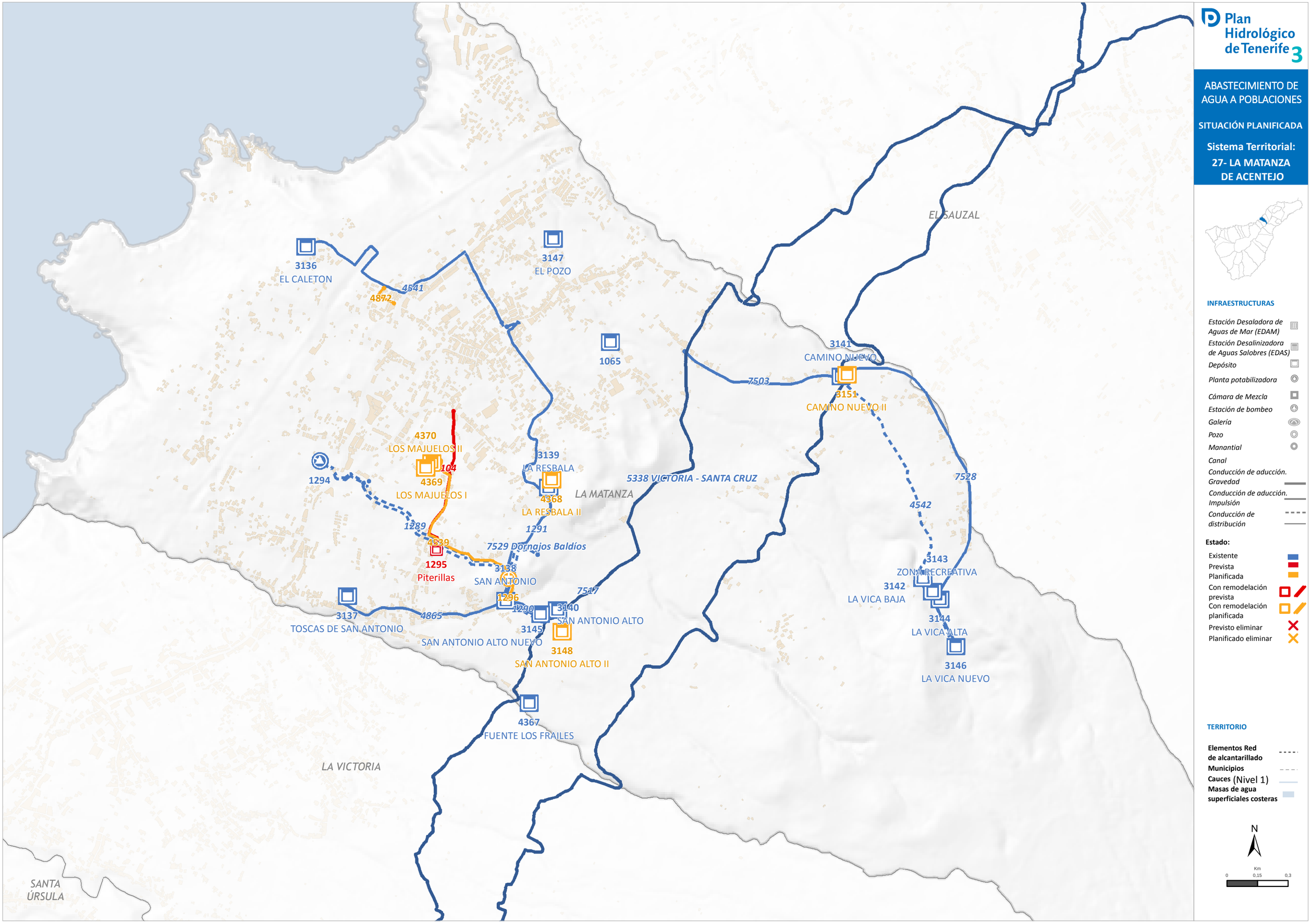

Plan Hidrológico de Tenerife 3
ABASTECIMIENTO DE AGUA A POBLACIONES
SITUACIÓN PLANIFICADA
Sistema Territorial:
27- LA MATANZA DE ACENTEJO
INFRAESTRUCTURAS
Estación Desaladora de Aguas de Mar (EDAM)
Estación Desalinizadora de Aguas Salobres (EDAS)
Depósito
Planta potabilizadora
Cámara de Mezcla
Estación de bombeo
Galería
Pozo
Manantial
Canal
Conducción de aducción. Gravedad
Conducción de aducción. Impulsión
Conducción de distribución
Estado:
Existente
Prevista
Planificada
Con remodelación prevista
Con remodelación planificada
Previsto eliminar
Planificado eliminar
TERRITORIO
Elementos Red de alcantarillado
Municipios
Cauces (Nivel 1)
Masas de agua superficiales costeras
N
Km
0
0,15
0,3
EL SAUZAL
LA MATANZA
LA VICTORIA
SANTA ÚRSULA
3136
EL CALETON
4872
4541
3147
EL POZO
1065
3141
CAMINO NUEVO
7503
3151
CAMINO NUEVO II
4370
LOS MAJUELOS II
104
4369
LOS MAJUELOS I
1294
3139
LA RESBALA
4368
LA RESBALA II
5338 VICTORIA - SANTA CRUZ
7528
4542
1289
1291
4539
7529 Dornajos Baldíos
1295
Piterillas
3138
SAN ANTONIO
1296
1290
7517
3140
SAN ANTONIO ALTO
3145
SAN ANTONIO ALTO NUEVO
3148
SAN ANTONIO ALTO II
3137
TOSCAS DE SAN ANTONIO
4865
3143
ZONA RECREATIVA
3142
LA VICA BAJA
3144
LA VICA ALTA
3146
LA VICA NUEVO
4367
FUENTE LOS FRAILES

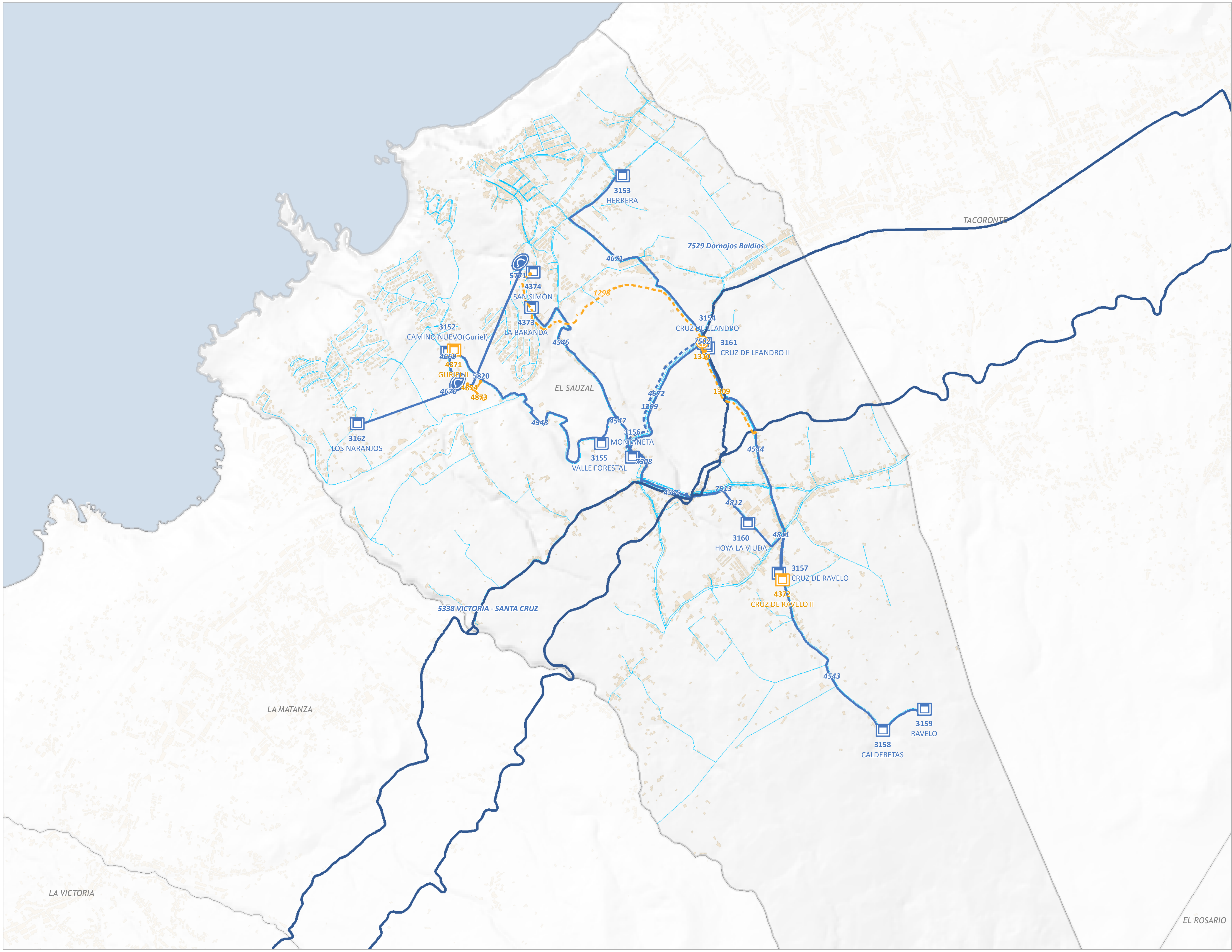

Plan Hidrológico de Tenerife 3

ABASTECIMIENTO DE AGUA A POBLACIONES

SITUACIÓN PLANIFICADA

Sistema Territorial:

28- EL SAUZAL

INFRAESTRUCTURAS

Estación Desaladora de Aguas de Mar (EDAM)
Estación Desalinizadora de Aguas Salobres (EDAS)
Depósito
Planta potabilizadora
Cámara de Mezcla
Estación de bombeo
Galería
Pozo
Manantial
Canal
Conducción de aducción. Gravedad
Conducción de aducción. Impulsión
Conducción de distribución

Estado:

Existente
Prevista
Planificada
Con remodelación prevista
Con remodelación planificada
Previsto eliminar
Planificado eliminar

TERRITORIO

Elementos Red de alcantarillado
Municipios
Cauces (Nivel 1)
Masas de agua superficiales costeras

N

Km
0 0.15 0.3

Plan Hidrológico de Tenerife 3

ABASTECIMIENTO DE AGUA A POBLACIONES

SITUACIÓN PLANIFICADA

Sistema Territorial:

29- TACORONTE

INFRAESTRUCTURAS

- Estación Desaladora de Aguas de Mar (EDAM)
- Estación Desalinizadora de Aguas Salobres (EDAS)
- Depósito
- Planta potabilizadora
- Cámara de Mezcla
- Estación de bombeo
- Galería
- Pozo
- Manantial
- Canal
- Conducción de aducción. Gravedad
- Conducción de aducción. Impulsión
- Conducción de distribución

Estado:

- Existente
- Prevista
- Planificada
- Con remodelación prevista
- Con remodelación planificada
- Previsto eliminar
- Planificado eliminar

TERRITORIO

- **Elementos Red de alcantarillado**
- **Municipios**
- **Cauces** (Nivel 1)
- **Masas de agua superficiales costeras**

N

Km
0 0,15 0,3 0,6

SAN CRISTÓBAL DE LA LAGUNA
5337 DEL NORTE
TEGUESTE
3164 TAGORO
4877
3186 TAGORO II
6436
3163 MESA DEL MAR
4555
4673
5341 FUENTE NUEVA - TEGUESTE
6640
3166 CRUCE MESA DEL MAR (Castro Fariña)
4556
4554
4876
5785
4553
TACORONTE
4558
3173 EL PEÑON NUEVO
7515
3184
4557
EL PEÑON II
3168 EL PEÑON
7501
5338 VICTORIA - SANTA CRUZ
7414
7529 Dornajos Baldíos
7500
3169 MELCHOR ALVAREZ
7514
3172 RODRIGO
4552
3177 MELCHOR ALVAREZ II
3167 CASAS ALTAS
4551
7527
3174 CHUPADERO I
4875
3175 CHUPADERO II
EL SAUZAL
4550
3170 MADRE DEL AGUA
4549
EL ROSARIO
LA MATANZA
3171 LA HORNACA
3182 LA HORNACA II

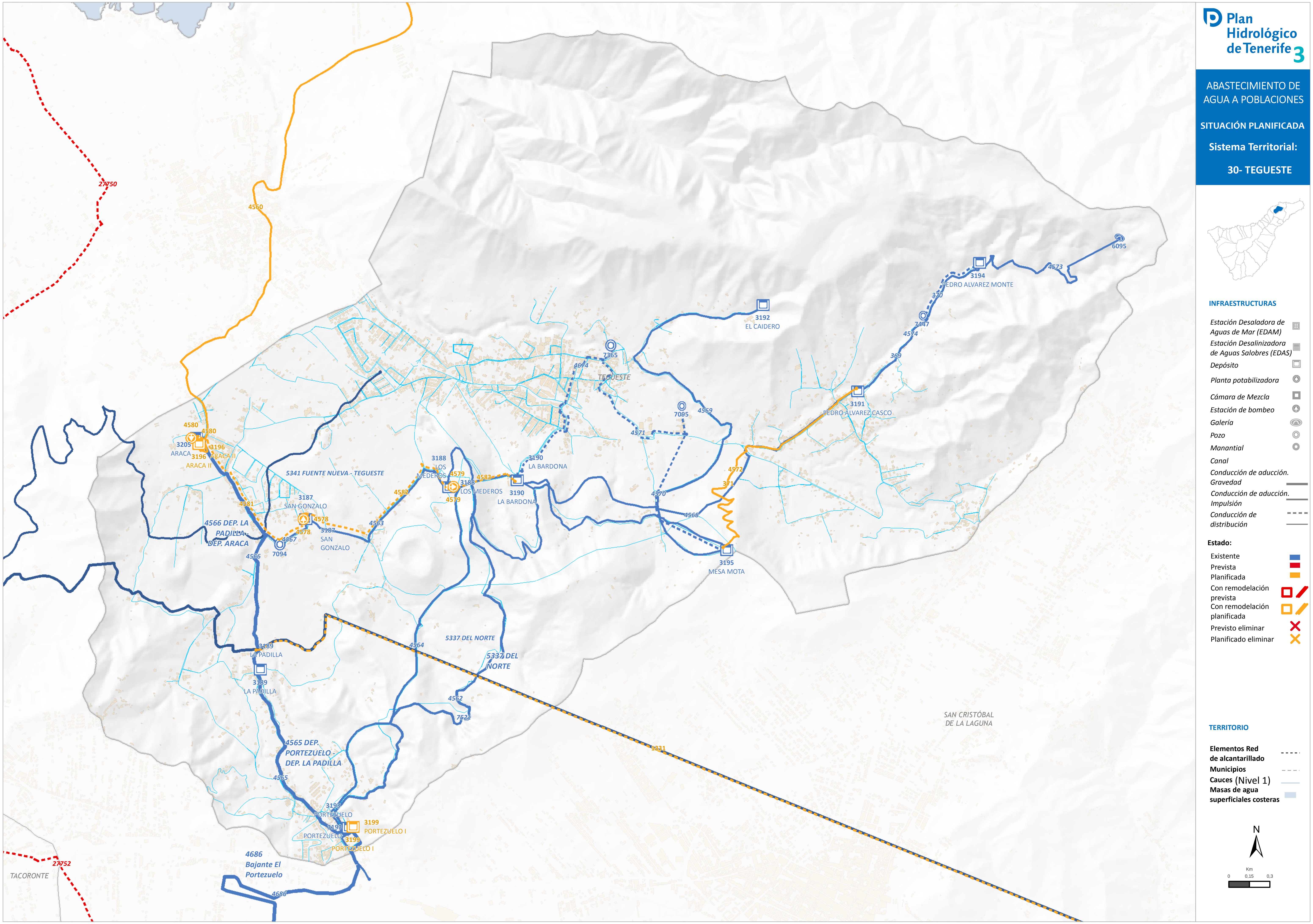

Plan Hidrológico de Tenerife 3
ABASTECIMIENTO DE AGUA A POBLACIONES
SITUACIÓN PLANIFICADA
Sistema Territorial:
30- TEGUESTE
INFRAESTRUCTURAS
Estación Desaladora de Aguas de Mar (EDAM)
Estación Desalinizadora de Aguas Salobres (EDAS)
Depósito
Planta potabilizadora
Cámara de Mezcla
Estación de bombeo
Galería
Pozo
Manantial
Canal
Conducción de aducción. Gravedad
Conducción de aducción. Impulsión
Conducción de distribución
Estado:
Existente
Prevista
Planificada
Con remodelación prevista
Con remodelación planificada
Previsto eliminar
Planificado eliminar
TERRITORIO
Elementos Red de alcantarillado
Municipios
Cauces (Nivel 1)
Masas de agua superficiales costeras
N
Km
0 0.15 0.3
TEGUESTE
SAN CRISTÓBAL DE LA LAGUNA
TACORONTE
5341 FUENTE NUEVA - TEGUESTE
4566 DEP. LA PADILLA - DEP. ARACA
4565 DEP. PORTEZUELO - DEP. LA PADILLA
5337 DEL NORTE
4686 Bajante El Portezuelo
3192 EL CAIDERO
3194 PEDRO ALVAREZ MONTE
3191 PEDRO ALVAREZ CASCO
3195 MESA MOTA
3190 LA BARDONA
3188 LOS MEDEROS
3183 LOS MEDEROS
3187 SAN GONZALO
3205 ARACA
3196 ARACA II
3189 LA PADILLA
3193 PORTEZUELO
3199 PORTEZUELO I

Plan Hidrológico de Tenerife 3

ABASTECIMIENTO DE AGUA A POBLACIONES

SITUACIÓN PLANIFICADA

Sistema Territorial: 31- SAN CRISTOBAL DE LA LAGUNA

INFRAESTRUCTURAS

- *Estación Desaladora de Aguas de Mar (EDAM)*
- *Estación Desalinizadora de Aguas Salobres (EDAS)*
- *Depósito*
- *Planta potabilizadora*
- *Cámara de Mezcla*
- *Estación de bombeo*
- *Galería*
- *Pozo*
- *Manantial*
- *Canal*
- *Conducción de adducción. Gravedad*
- *Conducción de adducción. Impulsión*
- *Conducción de distribución*

Estado:

- Existente
- Prevista
- Planificada
- Con remodelación prevista
- Con remodelación planificada
- Previsto eliminar
- Planificado eliminar

TERRITORIO

- **Elementos Red de alcantarillado**
- **Municipios**
- **Cauces** (Nivel 1)
- **Masas de agua superficiales costeras**

N

Km

0 0,15 0,3 0,6 0,9 1,2

TEGUESTE
TACORONTE
7529 Dornajos Baldios
EL SAUZAL
EL ROSARIO
LA MATANZA
SAN CRISTOBAL DE LA LAGUNA
SANTA CRUZ DE TENERIFE
5341 FUENTE NUEVA - TEGUESTE
5337 DEL NORTE
5338 VICTORIA - SANTA CRUZ
5343 DE LOS VALLES
5316 DE ARAYA
3201 HOMICIAN VIEJO (Bajo)
3203 HOMICIAN NUEVO (Alto)
3240 HOMICIAN III
3200 BARRANCO SAN JUAN
3202 VERNETTA (Bajamar)
3238 VERNETTA II
3204 LA ASOMADA (Tejina)
3205 ARAGA
3196 ARACA II
3208 EL BOQUERON (Valle de Guerra)
3209 EL BOQUERON II
4375 GARIMBA
3610 DEL NORESTE
3230 BEJIAS
3229 LAS ESCALERITAS (Las Carboneras)
3231 LAS HIEDRAS
3232 LLANO LOS VIEJOS
3225 LAS MERCEDES
3223 TIRO PICHON
3216 LAS CANTERAS
3215 MESA MOTA
3217 LOMO LARGO
3214 LA ROSA
3218 SAN ROQUE
3211 LOS BALDIOS I
3242 VALLE JIMÉNEZ I
3228 VALLE COLINO II (La Floresta)
3213 VALLE COLINO
2648 LOS CAMPITOS CABECERA
3226 DAVILA
3220 GUAMASA
3247 DAVILA II
3221 MONTAÑA DEL AIRE
5401 Montaña del Aire
3227 LOS RODEOS O MONTAÑA DEL AIRE
3222 MONTAÑA MINA
3219 LOS BALDIOS
3234 LOS BALDIOS II
3224 EL ORTIGAL
3179 EL ORTIGAL II
3235 ROGANTES
3245 GENETO II
3210 FINCA ESPAÑA
3206 LA CUESTA
3209 EL CARDONAL
3212 MONTAÑA PACHO (Chumberas)
3233 MONTAÑA PACHO II (Mina Pacho)
3207 NICOLAS CASTRO (Cardonal)
6946
7044
6439
7031
7041
7036
6775
6063
6207
7452
7457
7069
4560
4561
4576
4675
4676
4584
4677
4684
4685
4686
4687
4717
4749
4565
4566
4704
4637
7412
7414
7499
7519
7520
7525
7526
7518
27950
1281
3610
395
1051
3995
3998
3996
3997
3994
3993
3992
3991
3990
3989
3988
3987
3986
3985
3984
3983
3982
3981
3980
3979
3978
3977
3976
3975
3974
3973
3972
3971
3970
3969
3968
3967
3966
3965
3964
3963
3962
3961
3960
3959
3958
3957
3956
3955
3954
3953
3952
3951
3950
3949
3948
3947
3946
3945
3944
3943
3942
3941
3940
3939
3938
3937
3936
3935
3934
3933
3932
3931
3930
3929
3928
3927
3926
3925
3924
3923
3922
3921
3920
3919
3918
3917
3916
3915
3914
3913
3912
3911
3910
3909
3908
3907
3906
3905
3904
3903
3902
3901
3900
3899
3898
3897
3896
3895
3894
3893
3892
3891
3890
3889
3888
3887
3886
3885
3884
3883
3882
3881
3880
3879
3878
3877
3876
3875
3874
3873
3872
3871
3870
3869
3868
3867
3866
3865
3864
3863
3862
3861
3860
3859
3858
3857
3856
3855
3854
3853
3852
3851
3850
3849
3848
3847
3846
3845
3844
3843
3842
3841
3840
3839
3838
3837
3836
3835
3834
3833
3832
3831
3830
3829
3828
3827
3826
3825
3824
3823
3822
3821
3820
3819
3818
3817
3816
3815
3814
3813
3812
3811
3810
3809
3808
3807
3806
3805
3804
3803
3802
3801
3800
3799
3798
3797
3796
3795
3794
3793
3792
3791
3790
3789
3788
3787
3786
3785
3784
3783
3782
3781
3780
3779
3778
3777
3776
3775
3774
3773
3772
3771
3770
3769
3768
3767
3766
3765
3764
3763
3762
3761
3760
3759
3758
3757
3756
3755
3754
3753
3752
3751
3750
3749
3748
3747
3746
3745
3744
3743
3742
3741
3740
3739
3738
3737
3736
3735
3734
3733
3732
3731
3730
3729
3728
3727
3726
3725
3724
3723
3722
3721
3720
3719
3718
3717
3716
3715
3714
3713
3712
3711
3710
3709
3708
3707
3706
3705
3704
3703
3702
3701
3700
3699
3698
3697
3696
3695
3694
3693
3692
3691
3690
3689
3688
3687
3686
3685
3684
3683
3682
3681
3680
3679
3678
3677
3676
3675
3674
3673
3672
3671
3670
3669
3668
3667
3666
3665
3664
3663
3662
3661
3660
3659
3658
3657
3656
3655
3654
3653
3652
3651
3650
3649
3648
3647
3646
3645
3644
3643
3642
3641
3640
3639
3638
3637
3636
3635
3634
3633
3632
3631
3630
3629
3628
3627
3626
3625
3624
3623
3622
3621
3620
3619
3618
3617
3616
3615
3614
3613
3612
3611
3610
3609
3608
3607
3606
3605
3604
3603
3602
3601
3600
3599
3598
3597
3596
3595
3594
3593
3592
3591
3590
3589
3588
3587
3586
3585
3584
3583
3582
3581
3580
3579
3578
3577
3576
3575
3574
3573
3572
3571
3570
3569
3568
3567
3566
3565
3564
3563
3562
3561
3560
3559
3558
3557
3556
3555
3554
3553
3552
3551
3550
3549
3548
3547
3546
3545
3544
3543
3542
3541
3540
3539
3538
3537
3536
3535
3534
3533
3532
3531
3530
3529
3528
3527
3526
3525
3524
3523
3522
3521
3520
3519
3518
3517
3516
3515
3514
3513
3512
3511
3510
3509
3508
3507
3506
3505
3504
3503
3502
3501
3500
3499
3498
3497
3496
3495
3494
3493
3492
3491
3490
3489
3488
3487
3486
3485
3484
3483
3482
3481
3480
3479
3478
3477
3476
3475
3474
3473
3472
3471
3470
3469
3468
3467
3466
3465
3464
3463
3462
3461
3460
3459
3458
3457
3456
3455
3454
3453
3452
3451
3450
3449
3448
3447
3446
3445
3444
3443
3442
3441
3440
3439
3438
3437
3436
3435
3434
3433
3432
3431
3430
3429
3428
3427
3426
3425
3424
3423
3422
3421
3420
3419
3418
3417
3416
3415
3414
3413
3412
3411
3410
3409
3408
3407
3406
3405
3404
3403
3402
3401
3400
3399
3398
3397
3396
3395
3394
3393
3392
3391
3390
3389
3388
3387
3386
3385
3384
3383
3382
3381
3380
3379
3378
3377
3376
3375
3374
3373
3372
3371
3370
3369
3368
3367
3366
3365
3364
3363
3362
3361
3360
3359
3358
3357
3356
3355
3354
3353
3352
3351
3350
3349
3348
3347
3346
3345
3344
3343
3342
3341
3340
3339
3338
3337
3336
3335
3334
3333
3332
3331
3330
3329
3328
3327
3326
3325
3324
3323
3322
3321
3320
3319
3318
3317
3316
3315
3314
3313
3312
3311
3310
3309
3308
3307
3306
3305
3304
3303
3302
3301
3300
3299
3298
3297
3296
3295
3294
3293
3292
3291
3290
3289
3288
3287
3286
3285
3284
3283
3282
3281
3280
3279
3278
3277
3276
3275
3274
3273
3272
3271
3270
3269
3268
3267
3266
3265
3264
3263
3262
3261
3260
3259
3258
3257
3256
3255
3254
3253
3252
3251
3250
3249
3248
3247
3246
3245
3244
3243
3242
3241
3240
3239
3238
3237
3236
3235
3234
3233
3232
3231
3230
3229
3228
3227
3226
3225
3224
3223
3222
3221
3220
3219
3218
3217
3216
3215
3214
3213
3212
3211
3210
3209
3208
3207
3206
3205
3204
3203
3202
3201
3200

NORMATIVA

ANEJO 2. FICHERO DE SISTEMAS TERRITORIALES DE INFRAESTRUCTURAS HIDRÁULICAS

1. Sistemas Territoriales de Infraestructuras para el Suministro de Agua de Mar Desalada

2. Sistemas Territoriales de Infraestructuras para el Suministro de Agua Salobre Desalinizada

3. Sistemas Territoriales de Infraestructuras para el Suministro de Agua Regenerada

4. Sistemas Territoriales de Infraestructuras de Abastecimiento

5. Sistemas Territoriales de Infraestructuras de Saneamiento

6. Sistemas Territoriales de Infraestructuras para el suministro de Agua para Riego

7. Sistemas Territoriales de Infraestructuras para la Producción Hidroeléctrica

8. Catálogo de Infraestructuras Hidráulicas

Plan Hidrológico de Tenerife 3

SANEAMIENTO DE AGUA RESIDUAL

SITUACIÓN PLANIFICADA

Plano director de Ámbitos y Sistemas

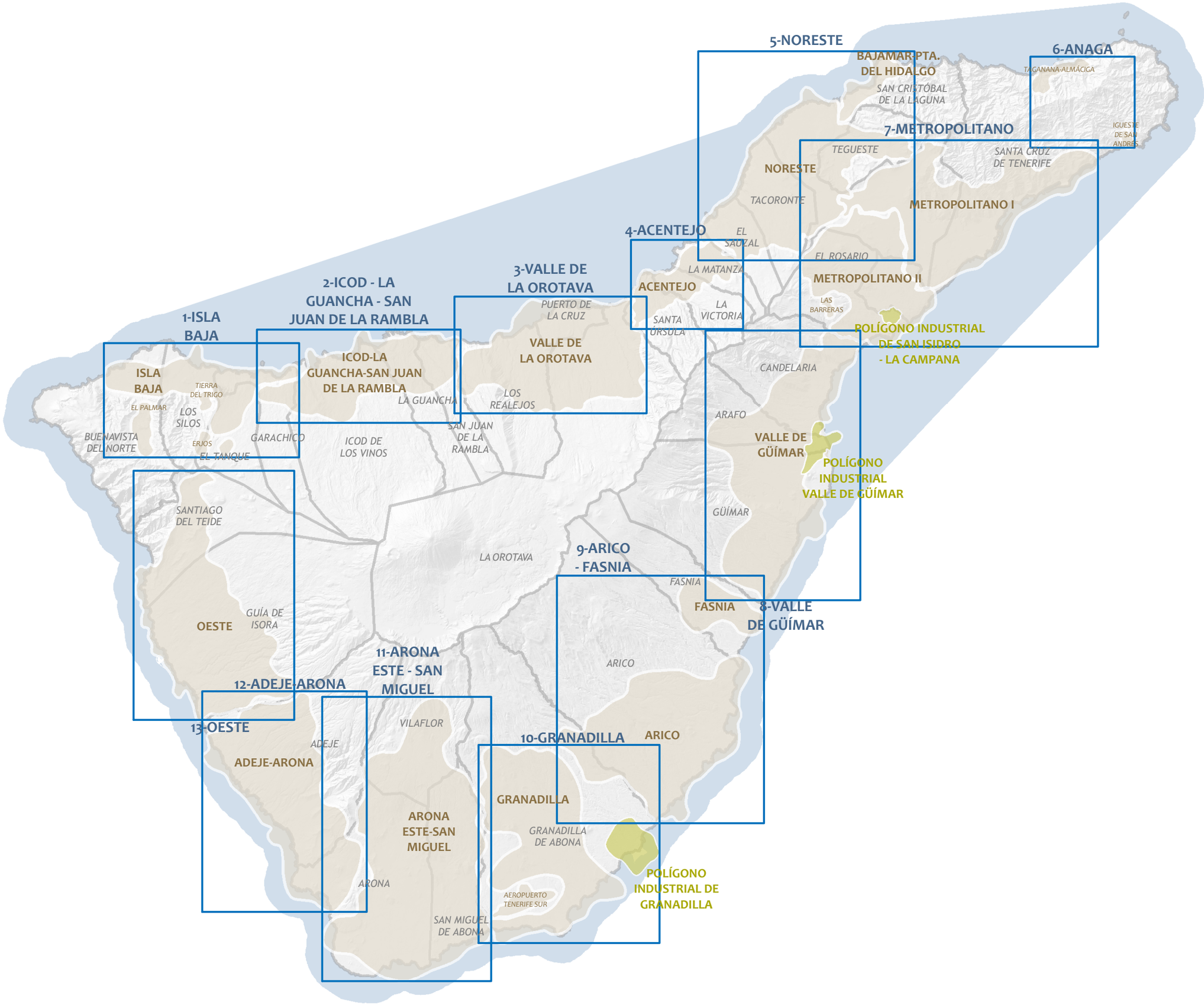

TERRITORIO

- Ambitos Saneamiento
- Sistemas Saneamiento
  - *Aguas residuales urbanas*
  - *Aguas residuales industriales*
- Municipios
- Masas de agua costeras

N

Km

0 0,5 1 2 3 4 5 6 7

Plan Hidrológico de Tenerife 3

SANEAMIENTO DE AGUA RESIDUAL

SITUACIÓN PLANIFICADA

Ámbito

1 - Isla Baja

INFRAESTRUCTURAS

Tipo:

- Estación Depuradora de Aguas Residuales urbanas (EDARu)
- Estación Depuradora de Aguas Residuales industriales (EDARi)
- Estación de Tratamiento (ETAR)
- Estación de bombeo de aguas residuales (EBAR)
- Planta de secado de lodos
- Tanque de Tormenta
- Fosa séptica comunitaria
- Colector por gravedad
- Conducción de impulsión
- Emisario terrestre
- Emisario submarino
- Galería
- Red interior de saneamiento

Estado:

- Existente
- Prevista
- Planificada
- Con remodelación prevista
- Con remodelación planificada
- Previsto eliminar
- Planificado eliminar

TERRITORIO

Sistemas de saneamiento

- Aguas industriales
- Aguas urbanas
- Elemento red de alcantarillado
- Municipios
- Masas de agua superficiales costeras

N

Km

0 0,150,3 0,6 0,9

Plan Hidrológico de Tenerife 3

SANEAMIENTO DE AGUA RESIDUAL

SITUACIÓN PLANIFICADA

Ámbito

2 - Icod - La Guancha - San Juan de la Rambla

INFRAESTRUCTURAS

Tipo:

- Estación Depuradora de Aguas Residuales urbanas (EDARu)
- Estación Depuradora de Aguas Residuales industriales (EDARi)
- Estación de Tratamiento (ETAR)
- Estación de bombeo de aguas residuales (EBAR)
- Planta de secado de lodos
- Tanque de Tormenta
- Fosa séptica comunitaria
- Colector por gravedad
- Conducción de impulsión
- Emisario terrestre
- Emisario submarino
- Galería
- Red interior de saneamiento

Estado:

- Existente
- Prevista Planificada
- Con remodelación prevista
- Con remodelación planificada
- Previsto eliminar
- Planificado eliminar

TERRITORIO

Sistemas de saneamiento

- Aguas industriales
- Aguas urbanas
- Elemento red de alcantarillado
- Municipios
- Masas de agua superficiales costeras

N

Km

0 0,150,3 0,6 0,9

ES70TFTIII

ES70TFTI1

ICOD-LA GUANCHA-SAN JUAN DE LA RAMBLA

ISLA BAJA

LOS REALEJOS

VALLE DE LA OROTAVA

SAN JUAN DE LA RAMBLA

LA GUANCHA

ICOD DE LOS VINOS

GARACHICO

EL TANQUE

Nº1 Icod

Nº2 Icod

Nº3- Icod

Nº4- Icod

Nº5- Icod

Buen Paso

San Marcos

La Guancha - San Juan de la Rambla

Garachico

1588

1589

168

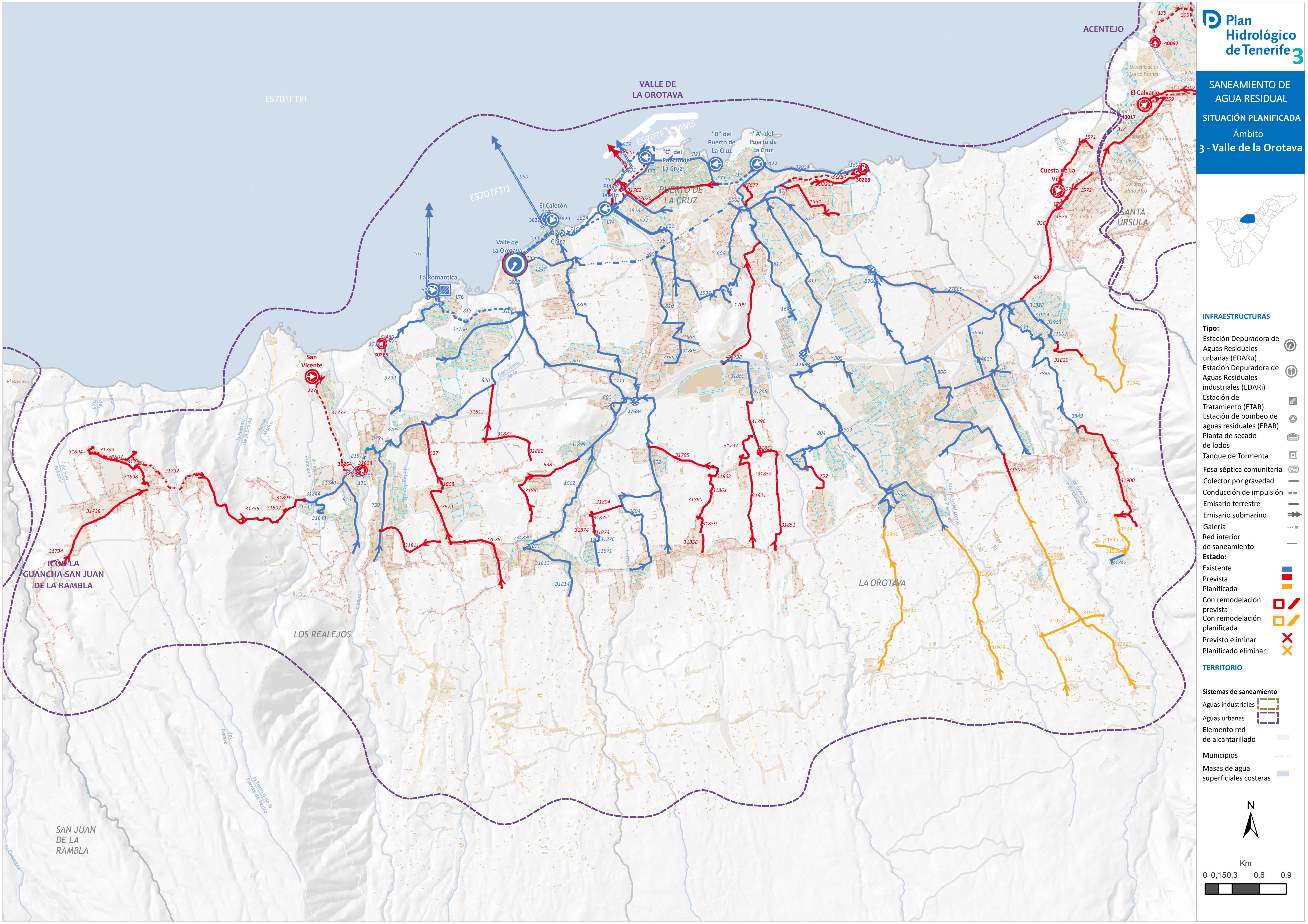
Plan Hidrológico de Tenerife 3
SANEAMIENTO DE AGUA RESIDUAL
SITUACIÓN PLANIFICADA
Ámbito
3 - Valle de la Orotava
INFRAESTRUCTURAS
Tipo:
Estación Depuradora de Aguas Residuales urbanas (EDARu)
Estación Depuradora de Aguas Residuales industriales (EDARi)
Estación de Tratamiento (ETAR)
Estación de bombeo de aguas residuales (EBAR)
Planta de secado de lodos
Tanque de Tormenta
Fosa séptica comunitaria
Colector por gravedad
Conducción de impulsión
Emisario terrestre
Emisario submarino
Galería
Red interior de saneamiento
Estado:
Existente
Prevista
Planificada
Con remodelación prevista
Con remodelación planificada
Previsto eliminar
Planificado eliminar
TERRITORIO
Sistemas de saneamiento
Aguas industriales
Aguas urbanas
Elemento red de alcantarillado
Municipios
Masas de agua superficiales costeras
N
Km
0 0,150,3 0,6 0,9
VALLE DE LA OROTAVA
ACENTEJO
ES70TFTIII
ES70TFTI1
ES70TFAMM5
ICOD-LA GUANCHA-SAN JUAN DE LA RAMBLA
PUERTO DE LA CRUZ
SANTA ÚRSULA
LOS REALEJOS
LA OROTAVA
SAN JUAN DE LA RAMBLA
Valle de La Orotava
El Caletón
Playa Jardín
Playa Chica
La Romántica
San Vicente
Cuesta de La Villa
El Calvario
"A" del Puerto de La Cruz
"B" del Puerto de La Cruz
"C" del Puerto de La Cruz

Plan Hidrológico de Tenerife 3

SANEAMIENTO DE AGUA RESIDUAL

SITUACIÓN PLANIFICADA

Ámbito

4 - Acentejo

INFRAESTRUCTURAS

Tipo:

- Estación Depuradora de Aguas Residuales urbanas (EDARu)
- Estación Depuradora de Aguas Residuales industriales (EDARi)
- Estación de Tratamiento (ETAR)
- Estación de bombeo de aguas residuales (EBAR)
- Planta de secado de lodos
- Tanque de Tormenta
- Fosa séptica comunitaria
- Colector por gravedad
- Conducción de impulsión
- Emisario terrestre
- Emisario submarino
- Galería
- Red interior de saneamiento

Estado:

- Existente
- Prevista
- Planificada
- Con remodelación prevista
- Con remodelación planificada
- Previsto eliminar
- Planificado eliminar

TERRITORIO

Sistemas de saneamiento

- Aguas industriales
- Aguas urbanas
- Elemento red de alcantarillado
- Municipios
- Masas de agua superficiales costeras

N

Km

0 0,075 0,15 0,3 0,45

Plan Hidrológico de Tenerife 3

SANEAMIENTO DE AGUA RESIDUAL

SITUACIÓN PLANIFICADA

Ámbito

5 - Noreste

INFRAESTRUCTURAS

Tipo:

- Estación Depuradora de Aguas Residuales urbanas (EDARu)
- Estación Depuradora de Aguas Residuales industriales (EDARi)
- Estación de Tratamiento (ETAR)
- Estación de bombeo de aguas residuales (EBAR)
- Planta de secado de lodos
- Tanque de Tormenta
- Fosa séptica comunitaria
- Colector por gravedad
- Conducción de impulsión
- Emisario terrestre
- Emisario submarino
- Galería
- Red interior de saneamiento

Estado:

- Existente
- Prevista
- Planificada
- Con remodelación prevista
- Con remodelación planificada
- Previsto eliminar
- Planificado eliminar

TERRITORIO

Sistemas de saneamiento

- Aguas industriales
- Aguas urbanas
- Elemento red de alcantarillado
- Municipios
- Masas de agua superficiales costeras

N

Km

0 0,2 0,4 0,8 1,2

Plan Hidrológico de Tenerife 3

SANEAMIENTO DE AGUA RESIDUAL

SITUACIÓN PLANIFICADA

Ámbito

6 - Anaga

INFRAESTRUCTURAS

Tipo:

- Estación Depuradora de Aguas Residuales urbanas (EDARu)
- Estación Depuradora de Aguas Residuales industriales (EDARi)
- Estación de Tratamiento (ETAR)
- Estación de bombeo de aguas residuales (EBAR)
- Planta de secado de lodos
- Tanque de Tormenta
- Fosa séptica comunitaria
- Colector por gravedad
- Conducción de impulsión
- Emisario terrestre
- Emisario submarino
- Galería
- Red interior de saneamiento

Estado:

- Existente
- Prevista
- Planificada
- Con remodelación prevista
- Con remodelación planificada
- Previsto eliminar
- Planificado eliminar

TERRITORIO

Sistemas de saneamiento

- Aguas industriales
- Aguas urbanas
- Elemento red de alcantarillado
- Municipios
- Masas de agua superficiales costeras

N

Km

0 0,1 0,2 0,4 0,6

ES70TFTI1

ES70TFTIV

Roque de las ánimas

Caserío El Cardonal

SANTA CRUZ DE TENERIFE

Igueste de San Andrés

Plan Hidrológico de Tenerife 3

SANEAMIENTO DE AGUA RESIDUAL

SITUACIÓN PLANIFICADA

Ámbito

7 - Metropolitano

INFRAESTRUCTURAS

Tipo:

- Estación Depuradora de Aguas Residuales urbanas (EDARu)
- Estación Depuradora de Aguas Residuales industriales (EDARi)
- Estación de Tratamiento (ETAR)
- Estación de bombeo de aguas residuales (EBAR)
- Planta de secado de lodos
- Tanque de Tormenta
- Fosa séptica comunitaria
- Colector por gravedad
- Conducción de impulsión
- Emisario terrestre
- Emisario submarino
- Galería
- Red interior de saneamiento

Estado:

- Existente
- Prevista
- Planificada
- Con remodelación prevista
- Con remodelación planificada
- Previsto eliminar
- Planificado eliminar

TERRITORIO

Sistemas de saneamiento

- Aguas industriales
- Aguas urbanas
- Elemento red de alcantarillado
- Municipios
- Masas de agua superficiales costeras

N

Km

0 0,225 0,45 0,9 1,35

Plan Hidrológico de Tenerife 3

SANEAMIENTO DE AGUA RESIDUAL

SITUACIÓN PLANIFICADA

Ámbito

8 - Valle de Güímar

INFRAESTRUCTURAS

Tipo:

- Estación Depuradora de Aguas Residuales urbanas (EDARu)
- Estación Depuradora de Aguas Residuales industriales (EDARi)
- Estación de Tratamiento (ETAR)
- Estación de bombeo de aguas residuales (EBAR)
- Planta de secado de lodos
- Tanque de Tormenta
- Fosa séptica comunitaria
- Colector por gravedad
- Conducción de impulsión
- Emisario terrestre
- Emisario submarino
- Galería
- Red interior de saneamiento

Estado:

- Existente
- Prevista
- Planificada
- Con remodelación prevista
- Con remodelación planificada
- Previsto eliminar
- Planificado eliminar

TERRITORIO

Sistemas de saneamiento

- Aguas industriales
- Aguas urbanas
- Elemento red de alcantarillado
- Municipios
- Masas de agua superficiales costeras

Km

0 0,2 0,4 0,8 1,2

Plan Hidrológico de Tenerife 3

SANEAMIENTO DE AGUA RESIDUAL

SITUACIÓN PLANIFICADA

Ámbito

9 - Arico - Fasnia

INFRAESTRUCTURAS

Tipo:

- Estación Depuradora de Aguas Residuales urbanas (EDARu)
- Estación Depuradora de Aguas Residuales industriales (EDARi)
- Estación de Tratamiento (ETAR)
- Estación de bombeo de aguas residuales (EBAR)
- Planta de secado de lodos
- Tanque de Tormenta
- Fosa séptica comunitaria
- Colector por gravedad
- Conducción de impulsión
- Emisario terrestre
- Emisario submarino
- Galería
- Red interior de saneamiento

Estado:

- Existente
- Prevista
- Planificada
- Con remodelación prevista
- Con remodelación planificada
- Previsto eliminar
- Planificado eliminar

TERRITORIO

Sistemas de saneamiento

- Aguas industriales
- Aguas urbanas
- Elemento red de alcantarillado
- Municipios
- Masas de agua superficiales costeras

Km

0 0,2 0,4 0,8 1,2

Plan Hidrológico de Tenerife 3

SANEAMIENTO DE AGUA RESIDUAL

SITUACIÓN PLANIFICADA

Ámbito

10 - Granadilla

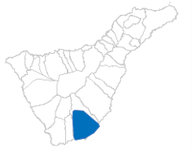

INFRAESTRUCTURAS

Tipo:

- Estación Depuradora de Aguas Residuales urbanas (EDARu)
- Estación Depuradora de Aguas Residuales industriales (EDARi)
- Estación de Tratamiento (ETAR)
- Estación de bombeo de aguas residuales (EBAR)
- Planta de secado de lodos
- Tanque de Tormenta
- Fosa séptica comunitaria
- Colector por gravedad
- Conducción de impulsión
- Emisario terrestre
- Emisario submarino
- Galería
- Red interior de saneamiento

Estado:

- Existente
- Prevista
- Planificada
- Con remodelación prevista
- Con remodelación planificada
- Previsto eliminar
- Planificado eliminar

TERRITORIO

Sistemas de saneamiento

- Aguas industriales
- Aguas urbanas
- Elemento red de alcantarillado
- Municipios
- Masas de agua superficiales costeras

N

Km

0 0,2 0,4 0,8 1,2

Plan Hidrológico de Tenerife 3

SANEAMIENTO DE AGUA RESIDUAL

SITUACIÓN PLANIFICADA

Ámbito

11 - Arona Este - San Miguel

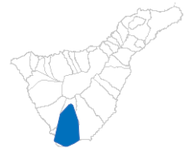

INFRAESTRUCTURAS

Tipo:

- Estación Depuradora de Aguas Residuales urbanas (EDARu)
- Estación Depuradora de Aguas Residuales industriales (EDARi)
- Estación de Tratamiento (ETAR)
- Estación de bombeo de aguas residuales (EBAR)
- Planta de secado de lodos
- Tanque de Tormenta
- Fosa séptica comunitaria
- Colector por gravedad
- Conducción de impulsión
- Emisario terrestre
- Emisario submarino
- Galería
- Red interior de saneamiento

Estado:

- Existente
- Prevista
- Planificada
- Con remodelación prevista
- Con remodelación planificada
- Previsto eliminar
- Planificado eliminar

TERRITORIO

Sistemas de saneamiento

- Aguas industriales
- Aguas urbanas
- Elemento red de alcantarillado
- Municipios
- Masas de agua superficiales costeras

N

Km

0 0,3 0,6 1,2 1,8

Plan Hidrológico de Tenerife 3

SANEAMIENTO DE AGUA RESIDUAL

SITUACIÓN PLANIFICADA

Ámbito

12 - Adeje-Arona

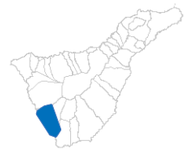

INFRAESTRUCTURAS

Tipo:

- Estación Depuradora de Aguas Residuales urbanas (EDARu)
- Estación Depuradora de Aguas Residuales industriales (EDARi)
- Estación de Tratamiento (ETAR)
- Estación de bombeo de aguas residuales (EBAR)
- Planta de secado de lodos
- Tanque de Tormenta
- Fosa séptica comunitaria
- Colector por gravedad
- Conducción de impulsión
- Emisario terrestre
- Emisario submarino
- Galería
- Red interior de saneamiento

Estado:

- Existente
- Prevista
- Planificada
- Con remodelación prevista
- Con remodelación planificada
- Previsto eliminar
- Planificado eliminar

TERRITORIO

Sistemas de saneamiento

- Aguas industriales
- Aguas urbanas
- Elemento red de alcantarillado
- Municipios
- Masas de agua superficiales costeras

Km

0 0,175 0,35 0,7 1,05

Plan Hidrológico de Tenerife 3

SANEAMIENTO DE AGUA RESIDUAL

SITUACIÓN PLANIFICADA

Ámbito

13 - Oeste

INFRAESTRUCTURAS

Tipo:

- Estación Depuradora de Aguas Residuales urbanas (EDARu)
- Estación Depuradora de Aguas Residuales industriales (EDARi)
- Estación de Tratamiento (ETAR)
- Estación de bombeo de aguas residuales (EBAR)
- Planta de secado de lodos
- Tanque de Tormenta
- Fosa séptica comunitaria
- Colector por gravedad
- Conducción de impulsión
- Emisario terrestre
- Emisario submarino
- Galería
- Red interior de saneamiento

Estado:

- Existente
- Prevista
- Planificada
- Con remodelación prevista
- Con remodelación planificada
- Previsto eliminar
- Planificado eliminar

TERRITORIO

Sistemas de saneamiento

- Aguas industriales
- Aguas urbanas
- Elemento red de alcantarillado
- Municipios
- Masas de agua superficiales costeras

Km

0 0,2 0,4 0,8 1,2

ANEJO 2. FICHERO DE SISTEMAS TERRITORIALES DE INFRAESTRUCTURAS HIDRÁULICAS

1. Sistemas Territoriales de Infraestructuras para el Suministro de Agua de Mar Desalada

2. Sistemas Territoriales de Infraestructuras para el Suministro de Agua Salobre Desalinizada

3. Sistemas Territoriales de Infraestructuras para el Suministro de Agua Regenerada

4. Sistemas Territoriales de Infraestructuras de Abastecimiento

5. Sistemas Territoriales de Infraestructuras de Saneamiento

6. Sistemas Territoriales de Infraestructuras para el suministro de Agua para Riego

7. Sistemas Territoriales de Infraestructuras para la Producción Hidroeléctrica

8. Catálogo de Infraestructuras Hidráulicas

Plan Hidrológico de Tenerife 3

SUMINISTRO DE AGUA PARA RIEGO

SISTEMAS TERRITORIALES

Plano director

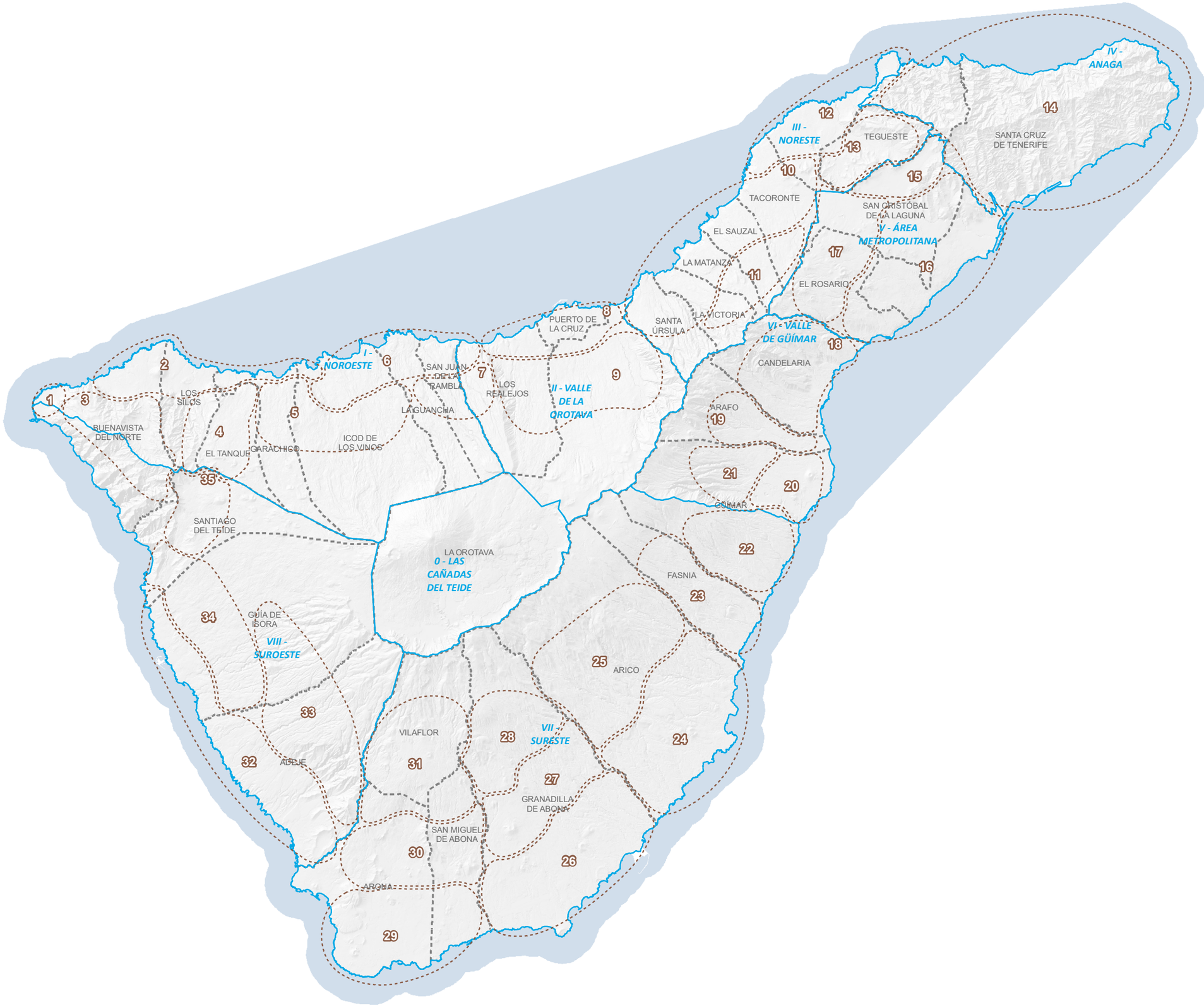

TERRITORIO

- Masas de agua superficiales costeras
- Términos municipales
- Comarcas principales
- Zona agrohidráulica

N

Km

0 0,5 1 2 3 4 5 6

Plan Hidrológico de Tenerife 3

SUMINISTRO DE AGUA PARA RIEGO

SITUACIÓN PLANIFICADA

Comarca

0 - LAS CAÑADAS DEL TEIDE

INFRAESTRUCTURAS

Tipo:

- *Balsa*
- *EDAM*
- *EDAS*
- *EDRA*
- *ERA*
- *Estación de tratamiento previo*
- *Depósito*
- *Presa*
- *Punto suministro agua desalinizada*
- *Tomadero*
- *Conducción de impulsión*
- *Conducción en gravedad*
- *Red de riego* (RR)

Estado:

- Existente
- Prevista
- Planificada

USOS

- **Cultivos**

TERRITORIO

- Masas de agua superficiales costeras
- Términos municipales
- Comarcas principales
- Zona agrohidráulica

N

Km

0 10 20 40 60

BARRANCO DE VERGARA

5291

SAN JUAN DE LA RAMBLA

LOS REALEJOS

LA GUANCHA

ICOD DE LOS VINOS

I - NOROESTE

II - VALLE DE LA OROTAVA

VI - VALLE

GÜÍMAR

FASNIA

SANTIAGO DEL TEIDE

GUÍA DE ISORA

LA OROTAVA

0 - LAS CAÑADAS DEL TEIDE

VII - SURESTE

ARICO

VIII - SUROESTE

ADEJE

VILAFLOR

GRANADILLA DE ABONA

25

AGUAS DEL SUR

5312

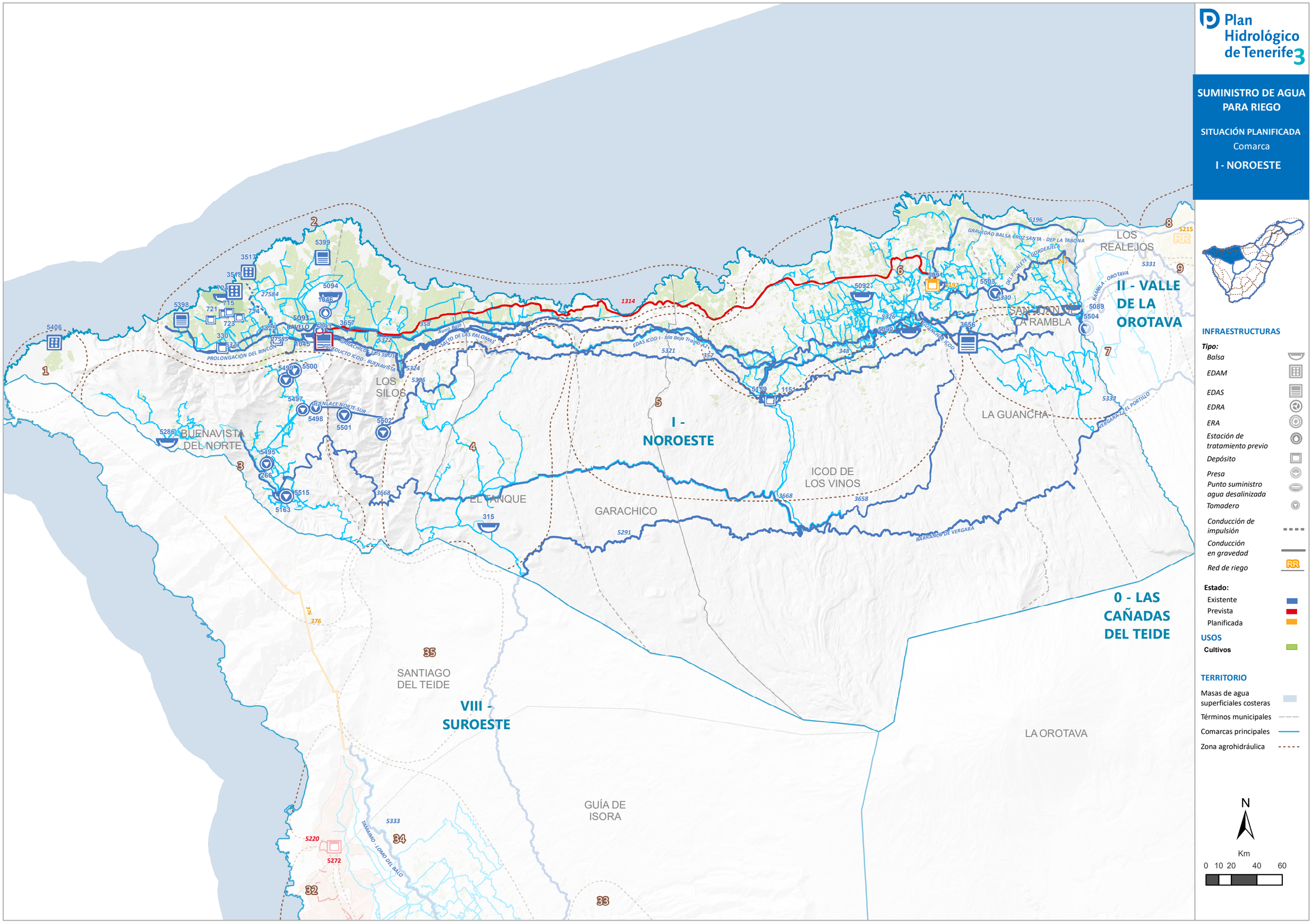

Plan Hidrológico de Tenerife 3
SUMINISTRO DE AGUA PARA RIEGO
SITUACIÓN PLANIFICADA
Comarca
I - NOROESTE
INFRAESTRUCTURAS
Tipo:
Balsa
EDAM
EDAS
EDRA
ERA
Estación de tratamiento previo
Depósito
Presa
Punto suministro agua desalinizada
Tomadero
Conducción de impulsión
Conducción en gravedad
Red de riego
Estado:
Existente
Prevista
Planificada
USOS
Cultivos
TERRITORIO
Masas de agua superficiales costeras
Términos municipales
Comarcas principales
Zona agrohidráulica
N
Km
0 10 20 40 60
I - NOROESTE
II - VALLE DE LA OROTAVA
0 - LAS CAÑADAS DEL TEIDE
VIII - SUROESTE
LOS REALEJOS
SAN JUAN DE LA RAMBLA
LA GUANCHA
ICOD DE LOS VINOS
GARACHICO
EL TANQUE
LOS SILOS
BUENAVISTA DEL NORTE
SANTIAGO DEL TEIDE
GUÍA DE ISORA
LA OROTAVA
RAVELO
PROLONGACIÓN DEL RINCÓN
ACHEDUCTO ICOD - BUENAVISTA
GARACHICO - LOS SILOS
SALTO DE LAS PALOMAS
EDAS ICOD I - Isla Baja Tramo A2
GRAVEDAD BALSA CRUZ SANTA - DEP LA TABONA
DEL PINALETE Y GORDEJUELA
RAMBLA - OROTAVA
VERGARA - EL PORTILLO
BARRANCO DE VERGARA
TAMAIMO - LOMO DEL BALO

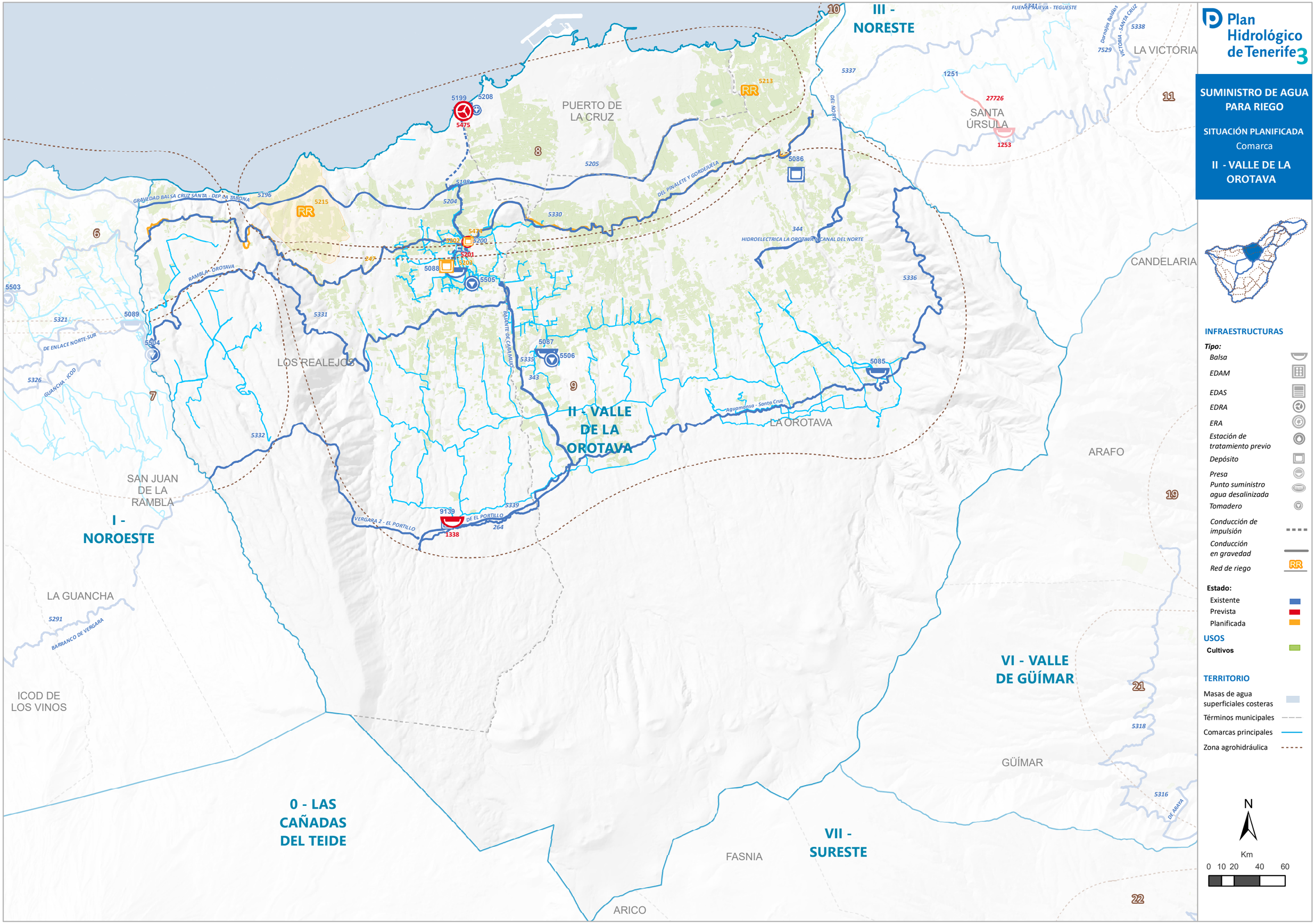

Plan Hidrológico de Tenerife 3
SUMINISTRO DE AGUA PARA RIEGO
SITUACIÓN PLANIFICADA
Comarca
II - VALLE DE LA OROTAVA
III - NORESTE
I - NOROESTE
II - VALLE DE LA OROTAVA
VI - VALLE DE GÜÍMAR
VII - SURESTE
0 - LAS CAÑADAS DEL TEIDE
PUERTO DE LA CRUZ
SANTA ÚRSULA
LA VICTORIA
CANDELARIA
LA OROTAVA
ARAFO
GÜÍMAR
FASNIA
ARICO
LOS REALEJOS
SAN JUAN DE LA RAMBLA
LA GUANCHA
ICOD DE LOS VINOS
GRAVEDAD BALSA CRUZ SANTA - DEP LA TABONA
DEL PINALETE Y GORDEJUELA
HIDROELECTRICA LA OROTAVA A CANAL DEL NORTE
RAMBLA - OROTAVA
DE ENLACE NORTE-SUR
GUANCHA - ICOD
BALANTE DE CARAMUJO
Aguamansa - Santa Cruz
VERGARA 2 - EL PORTILLO
DE EL PORTILLO
BARRANCO DE VERGARA
DE ARAYA
FUENTE NUEVA - TEGUESTE
VICTORIA - SANTA CRUZ
DEL NORTE
RR
INFRAESTRUCTURAS
Tipo:
Balsa
EDAM
EDAS
EDRA
ERA
Estación de tratamiento previo
Depósito
Presa
Punto suministro agua desalinizada
Tomadero
Conducción de impulsión
Conducción en gravedad
Red de riego
Estado:
Existente
Prevista
Planificada
USOS
Cultivos
TERRITORIO
Masas de agua superficiales costeras
Términos municipales
Comarcas principales
Zona agrohidráulica
N
Km
0 10 20 40 60

Plan Hidrológico de Tenerife 3

SUMINISTRO DE AGUA PARA RIEGO

SITUACIÓN PLANIFICADA

Comarca

III - NORESTE

INFRAESTRUCTURAS

Tipo:

- *Balsa*
- *EDAM*
- *EDAS*
- *EDRA*
- *ERA*
- *Estación de tratamiento previo*
- *Depósito*
- *Presa*
- *Punto suministro agua desalinizada*
- *Tomadero*
- *Conducción de impulsión*
- *Conducción en gravedad*
- *Red de riego* RR

Estado:

- Existente
- Prevista
- Planificada

USOS

- **Cultivos**

TERRITORIO

- Masas de agua superficiales costeras
- Términos municipales
- Comarcas principales
- Zona agrohidráulica

N

Km

0 10 20 40 60

IV - ANAGA

SAN CRISTÓBAL DE LA LAGUNA

III - NORESTE

TEGUESTE

TACORONTE

EL SAUZAL

LA MATANZA

SANTA ÚRSULA

LA VICTORIA

EL ROSARIO

CANDELARIA

ARAFO

LA OROTAVA

PUERTO DE LA CRUZ

SANTA CRUZ DE TENERIFE

V - AREA METROPOLITANA

VI - VALLE DE GÜÍMAR

II - VALLE DE LA OROTAVA

VICTORIA - SANTA CRUZ

DEL NORTE

VALLE COLINO - EL BOQUERON

DE LOS VALLES

DEL SUR

TAGARES - EL TABLERO DE ARAYA

BUENOS AIRES-EL TABLERO

GÜIMAR - SANTA CRUZ

El Tablero - Balsa de Valle San Lorenzo

PUENTE NUEVA - TEGUESTE

LOS RODEOS - VALLE GUERRA

Dornajos Baldíos

Agdamonsa - Santa Cruz

DEL PINALETE Y GORDEJUELA

DEL NORTE

RIO - PORTEZUELO

DE ARAYA

HIDROELECTRICA LA OROTAVA A CANAL DEL NORTE

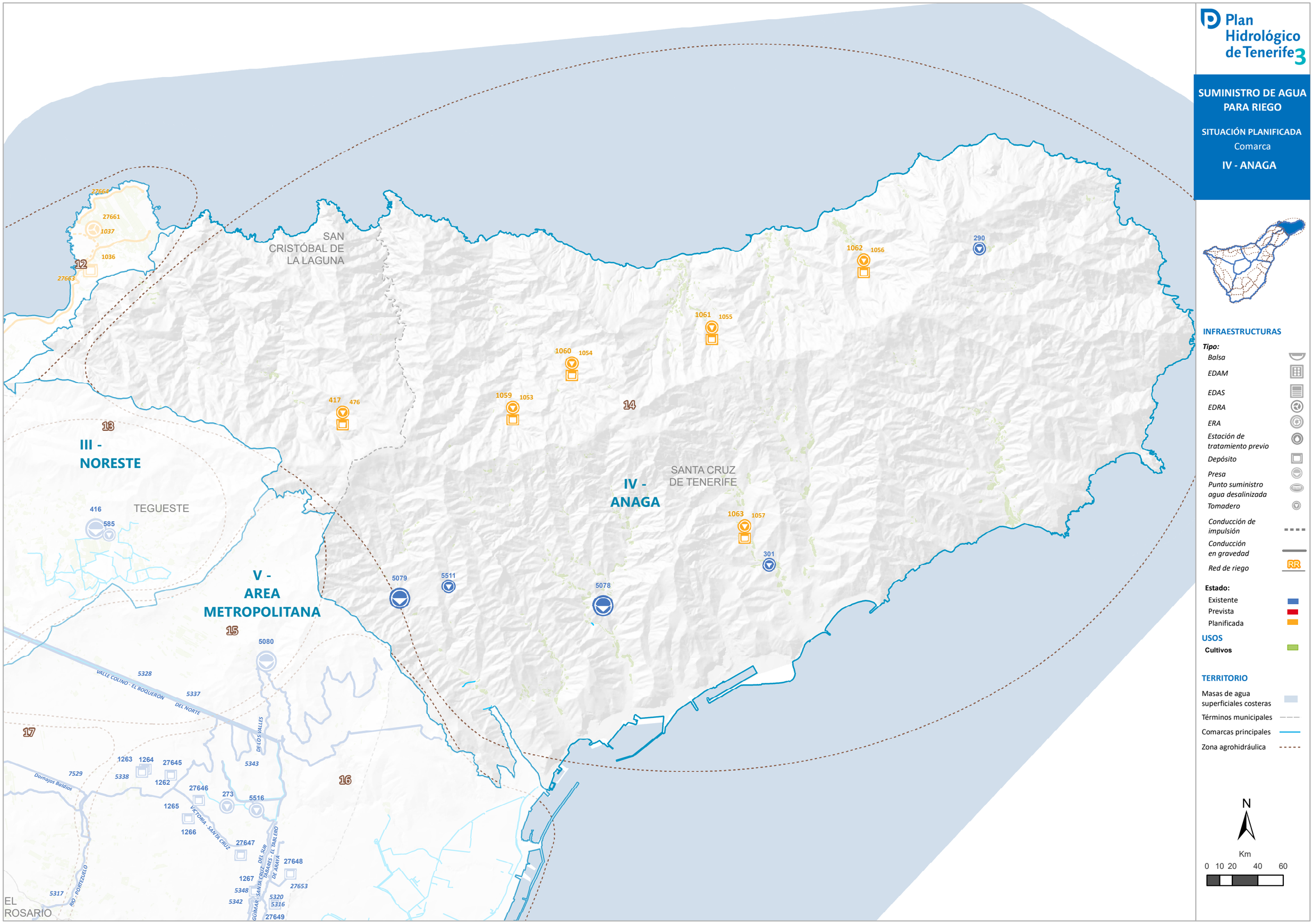

Plan Hidrológico de Tenerife 3
SUMINISTRO DE AGUA PARA RIEGO
SITUACIÓN PLANIFICADA
Comarca
IV - ANAGA
SAN CRISTÓBAL DE LA LAGUNA
SANTA CRUZ DE TENERIFE
TEGUESTE
EL ROSARIO
III - NORESTE
IV - ANAGA
V - AREA METROPOLITANA
12
13
14
15
16
17
27664
27661
1037
1036
27663
417
476
1059
1053
1060
1054
1061
1055
1062
1056
290
1063
1057
301
5079
5511
5078
416
585
5080
5328
5337
5343
1263
1264
27645
1262
5338
7529
27646
273
5516
1265
1266
27647
27648
27653
1267
5348
5342
5320
5316
27649
5317
VALLE COLINO - EL BOQUERÓN DEL NORTE
DE LOS VALLES
Dornajos Baldíos
VICTORIA - SANTA CRUZ
GÜIMAR - SANTA CRUZ DEL SUR
TABARES - EL TABLERO DE ARAYA
RIO - PORTEZUELO
INFRAESTRUCTURAS
Tipo:
Balsa
EDAM
EDAS
EDRA
ERA
Estación de tratamiento previo
Depósito
Presa
Punto suministro agua desalinizada
Tomadero
Conducción de impulsión
Conducción en gravedad
Red de riego
RR
Estado:
Existente
Prevista
Planificada
USOS
Cultivos
TERRITORIO
Masas de agua superficiales costeras
Términos municipales
Comarcas principales
Zona agrohidráulica
N
Km
0 10 20 40 60

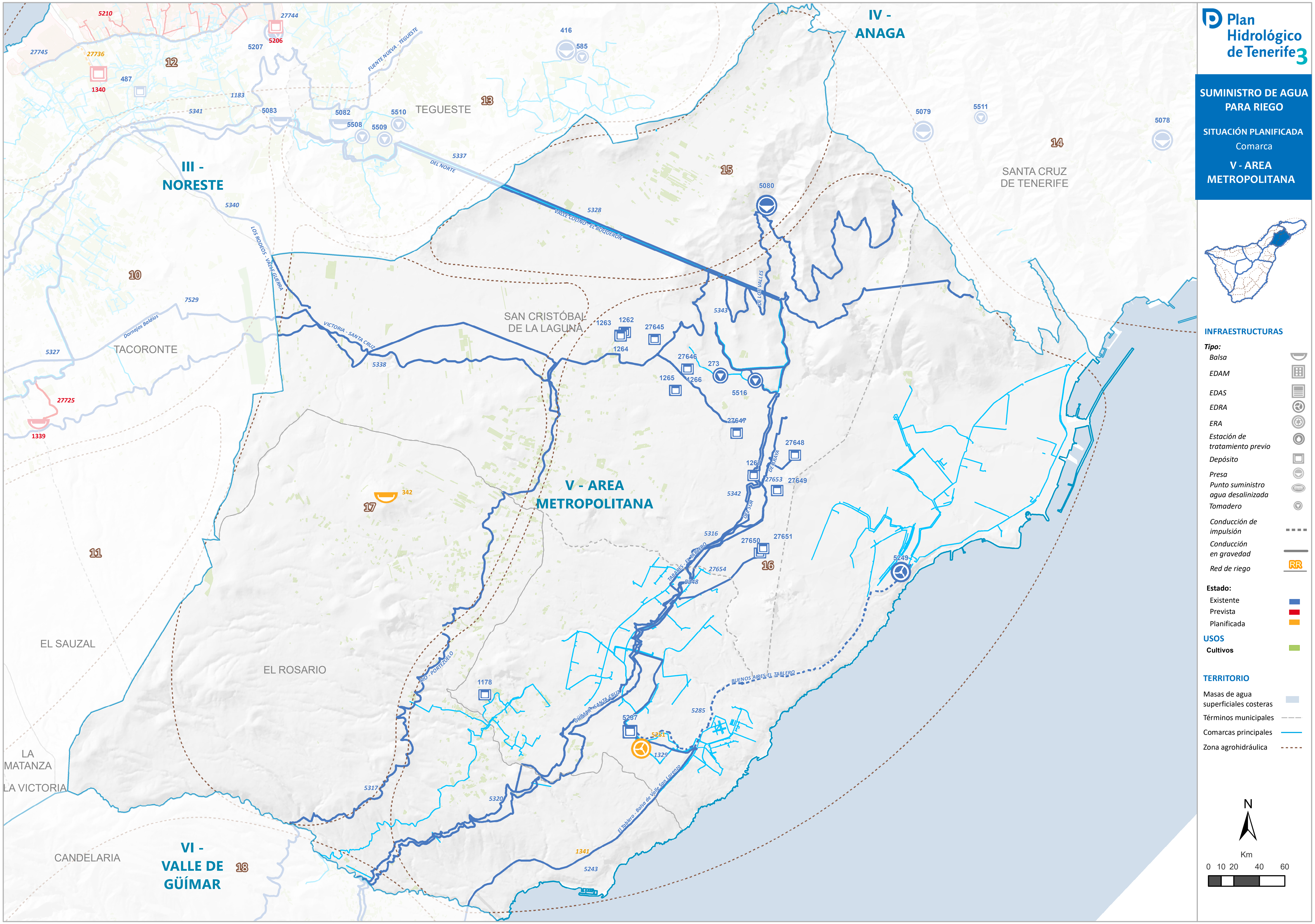

Plan Hidrológico de Tenerife 3
SUMINISTRO DE AGUA PARA RIEGO
SITUACIÓN PLANIFICADA
Comarca
V - AREA METROPOLITANA
INFRAESTRUCTURAS
Tipo:
Balsa
EDAM
EDAS
EDRA
ERA
Estación de tratamiento previo
Depósito
Presa
Punto suministro agua desalinizada
Tomadero
Conducción de impulsión
Conducción en gravedad
Red de riego
RR
Estado:
Existente
Prevista
Planificada
USOS
Cultivos
TERRITORIO
Masas de agua superficiales costeras
Términos municipales
Comarcas principales
Zona agrohidráulica
N
Km
0 10 20 40 60
IV - ANAGA
III - NORESTE
V - AREA METROPOLITANA
VI - VALLE DE GÜÍMAR
TEGUESTE
SANTA CRUZ DE TENERIFE
SAN CRISTÓBAL DE LA LAGUNA
TACORONTE
EL SAUZAL
EL ROSARIO
LA MATANZA
LA VICTORIA
CANDELARIA
10
11
12
13
14
15
16
17
18
VALLE COLINO - EL BOQUERÓN
DEL NORTE
FUENTE NUEVA - TEGUESTE
LOS RODEOS - VALLE GUERRA
VICTORIA - SANTA CRUZ
Dornajos Baldíos
DE LOS VALLES
TABARES - EL TABLERO
BUENOS AIRES-EL TABLERO
GÜÍMAR - SANTA CRUZ
RÍO - PORTEZUELO
El Tablero - Balsa de Valle San Lorenzo
5210
27744
27745
27736
1340
487
5207
5206
1183
5341
5083
5082
5508
5509
5510
416
585
5079
5511
5078
5337
5340
5328
5080
7529
5327
27725
1339
1263
1262
27645
1264
5343
27646
273
1265
1266
5516
5338
27647
27648
1267
27653
27649
5342
342
5316
27650
27651
27654
5348
5249
1178
5287
5351
1329
5285
5317
5320
1341
5243

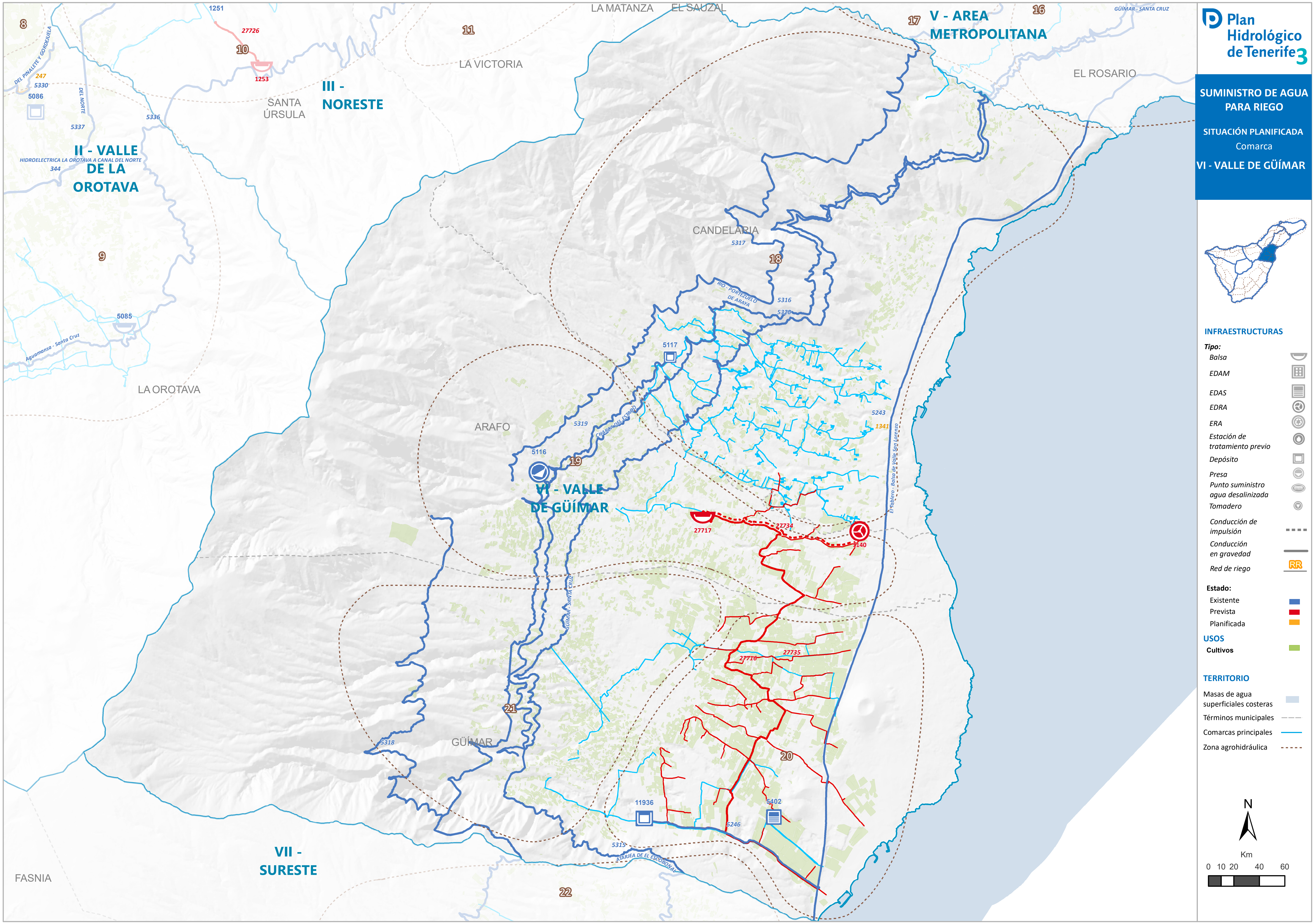

Plan Hidrológico de Tenerife 3
SUMINISTRO DE AGUA PARA RIEGO
SITUACIÓN PLANIFICADA
Comarca
VI - VALLE DE GÜÍMAR
INFRAESTRUCTURAS
Tipo:
Balsa
EDAM
EDAS
EDRA
ERA
Estación de tratamiento previo
Depósito
Presa
Punto suministro agua desalinizada
Tomadero
Conducción de impulsión
Conducción en gravedad
Red de riego
Estado:
Existente
Prevista
Planificada
USOS
Cultivos
TERRITORIO
Masas de agua superficiales costeras
Términos municipales
Comarcas principales
Zona agrohidráulica
N
Km
0 10 20 40 60
II - VALLE DE LA OROTAVA
III - NORESTE
V - AREA METROPOLITANA
VI - VALLE DE GÜÍMAR
VII - SURESTE
LA MATANZA
EL SAUZAL
LA VICTORIA
SANTA ÚRSULA
EL ROSARIO
CANDELARIA
ARAFO
GÜÍMAR
LA OROTAVA
FASNIA
8
9
10
11
16
17
18
19
20
21
22
1251
27726
1253
5330
5086
5336
5337
247
344
5085
HIDROELECTRICA LA OROTAVA A CANAL DEL NORTE
Aguamansa - Santa Cruz
GÜIMAR - SANTA CRUZ
5317
5316
5320
RIO - PORTEZUELO DE ARAYA
5117
5319
5116
5243
1341
27717
27734
1140
27735
27716
5318
11936
5402
5246
5315
ATARJEA DE EL ESCOBONAL

Plan Hidrológico de Tenerife 3

SUMINISTRO DE AGUA PARA RIEGO

SITUACIÓN PLANIFICADA

Comarca

VII - SURESTE

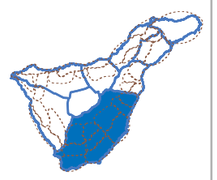

INFRAESTRUCTURAS

Tipo:

- *Balsa*
- *EDAM*
- *EDAS*
- *EDRA*
- *ERA*
- *Estación de tratamiento previo*
- *Depósito*
- *Presa*
- *Punto suministro agua desalinizada*
- *Tomadero*
- *Conducción de impulsión*
- *Conducción en gravedad*
- *Red de riego* RR

Estado:

- Existente
- Prevista
- Planificada

USOS

- **Cultivos**

TERRITORIO

- Masas de agua superficiales costeras
- Términos municipales
- Comarcas principales
- Zona agrohidráulica

N

Km

0 10 20 40 60

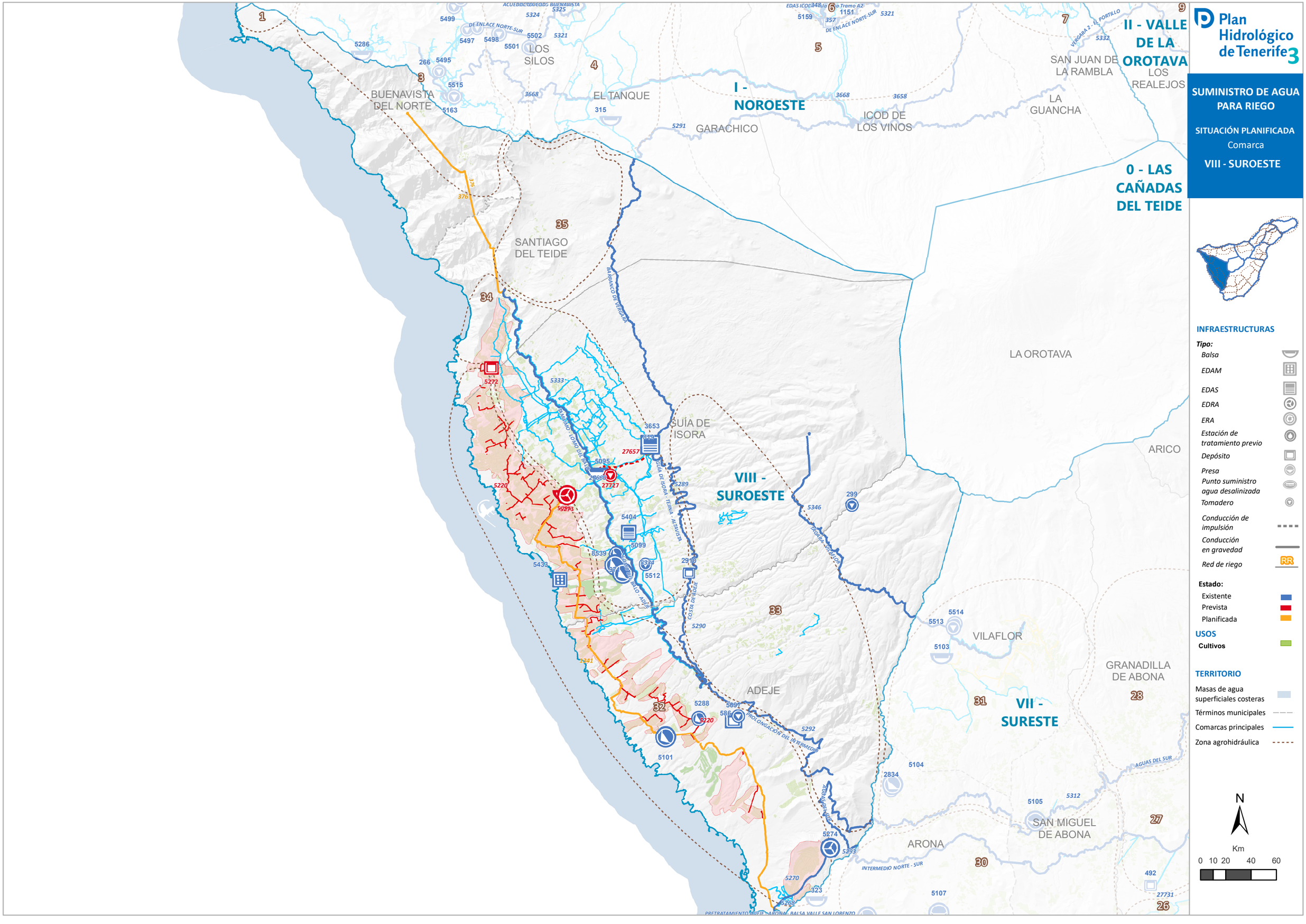

Plan Hidrológico de Tenerife 3
SUMINISTRO DE AGUA PARA RIEGO
SITUACIÓN PLANIFICADA
Comarca
VIII - SUROESTE
I - NOROESTE
II - VALLE DE LA OROTAVA
0 - LAS CAÑADAS DEL TEIDE
VIII - SUROESTE
VII - SURESTE
BUENAVISTA DEL NORTE
LOS SILOS
EL TANQUE
GARACHICO
ICOD DE LOS VINOS
SAN JUAN DE LA RAMBLA
LA GUANCHA
LOS REALEJOS
SANTIAGO DEL TEIDE
GUÍA DE ISORA
LA OROTAVA
ARICO
VILAFLOR
GRANADILLA DE ABONA
ADEJE
ARONA
SAN MIGUEL DE ABONA
INFRAESTRUCTURAS
Tipo:
Balsa
EDAM
EDAS
EDRA
ERA
Estación de tratamiento previo
Depósito
Presa
Punto suministro agua desalinizada
Tomadero
Conducción de impulsión
Conducción en gravedad
Red de riego
Estado:
Existente
Prevista
Planificada
USOS
Cultivos
TERRITORIO
Masas de agua superficiales costeras
Términos municipales
Comarcas principales
Zona agrohidráulica
N
Km
0 10 20 40 60

ANEJO 2. FICHERO DE SISTEMAS TERRITORIALES DE INFRAESTRUCTURAS HIDRÁULICAS

1. Sistemas Territoriales de Infraestructuras para el Suministro de Agua de Mar Desalada

2. Sistemas Territoriales de Infraestructuras para el Suministro de Agua Salobre Desalinizada

3. Sistemas Territoriales de Infraestructuras para el Suministro de Agua Regenerada

4. Sistemas Territoriales de Infraestructuras de Abastecimiento

5. Sistemas Territoriales de Infraestructuras de Saneamiento

6. Sistemas Territoriales de Infraestructuras para el suministro de Agua para Riego

7. Sistemas Territoriales de Infraestructuras para la Producción Hidroeléctrica

8. Catálogo de Infraestructuras Hidráulicas

ANEJO 2. FICHERO DE SISTEMAS TERRITORIALES DE INFRAESTRUCTURAS HIDRÁULICAS

1. Sistemas Territoriales de Infraestructuras para el Suministro de Agua de Mar Desalada

2. Sistemas Territoriales de Infraestructuras para el Suministro de Agua Salobre Desalinizada

3. Sistemas Territoriales de Infraestructuras para el Suministro de Agua Regenerada

4. Sistemas Territoriales de Infraestructuras de Abastecimiento

5. Sistemas Territoriales de Infraestructuras de Saneamiento

6. Sistemas Territoriales de Infraestructuras para el suministro de Agua para Riego

7. Sistemas Territoriales de Infraestructuras para la Producción Hidroeléctrica

- *1. Plano Director*
- *2. Saltos Hidroeléctricos*
- *3. Ciclos Hidroeléctricos*

8. Catálogo de Infraestructuras Hidráulicas

Plan Hidrológico de Tenerife 3

PRODUCCIÓN HIDROELÉCTRICA

SISTEMAS TERRITORIALES

Plano director

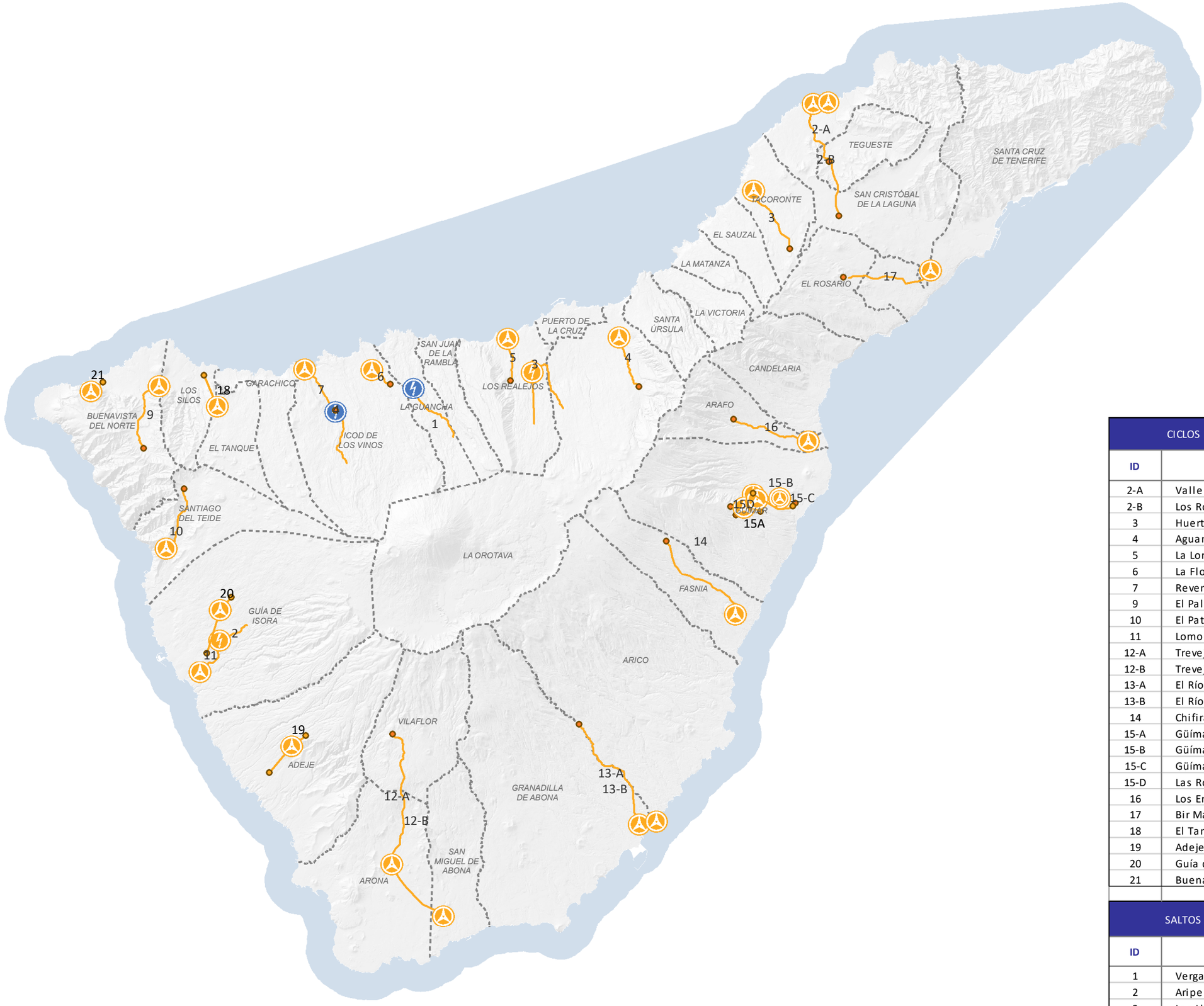

CICLOS HIDROELÉCTRICOS	
ID	**Denominación**
2-A	Valle Molina - El Campanario
2-B	Los Rodeos - El Campanario
3	Huerta Bicho - Guayonge
4	Aguamansa - Charca Ascanio
5	La Lora - Costa Realejos
6	La Florida - Buen Paso
7	Reventón - Litoral Icod
9	El Palmar - Ravelo
10	El Patio - Tamaimo
11	Lomo del Balo - Playa San Juan
12-A	Trevejos - Cabo Blanco
12-B	Trevejos - Guargacho
13-A	El Río - La Mareta
13-B	El Río - La Mareta
14	Chifira - Los Roques
15-A	Güímar
15-B	Güímar Montaña-Valle
15-C	Güímar Valle-Valle
15-D	Las Rosas - Anocheza
16	Los Eres - Polígono V.Güímar
17	Bir Magen - Montaña de Taco
18	El Tanque-Los Silos
19	Adeje
20	Guía de Isora
21	Buenavista del Norte

SALTOS HIDROELÉCTRICOS	
ID	**Denominación**
1	Vergara - La Guancha
2	Aripe - Lomo del Balo
3	Las Llanadas - Cruz Santa
4	Altos de Icod - El Reventón

INFRAESTRUCTURAS

Tipo:

Central Hidroeléctrica (ciclos)

Central Hidroeléctrica para salto

Conducción forzada

Estado:

Existente

Con actuación planificada

TERRITORIO

Municipios

Masas de agua superficiales costeras

N

Km

0 1,25 2,5 5

ANEJO 2. FICHERO DE SISTEMAS TERRITORIALES DE INFRAESTRUCTURAS HIDRÁULICAS

1. Sistemas Territoriales de Infraestructuras para el Suministro de Agua de Mar Desalada

2. Sistemas Territoriales de Infraestructuras para el Suministro de Agua Salobre Desalinizada

3. Sistemas Territoriales de Infraestructuras para el Suministro de Agua Regenerada

4. Sistemas Territoriales de Infraestructuras de Abastecimiento

5. Sistemas Territoriales de Infraestructuras de Saneamiento

6. Sistemas Territoriales de Infraestructuras para el suministro de Agua para Riego

7. Sistemas Territoriales de Infraestructuras para la Producción Hidroeléctrica

- *1. Plano Director*
- *2. Saltos Hidroeléctricos*
- *3. Ciclos Hidroeléctricos*

8. Catálogo de Infraestructuras Hidráulicas

SALTO HIDROELÉCTRICO

1. Vergara – La Guancha

DATOS GENERALES

MUNICIPIO ÁMBITO SUPERIOR: LA GUANCHA

MUNICIPIO ÁMBITO INFERIOR: LA GUANCHA

LOCALIZACIÓN

EMPLAZAMIENTO

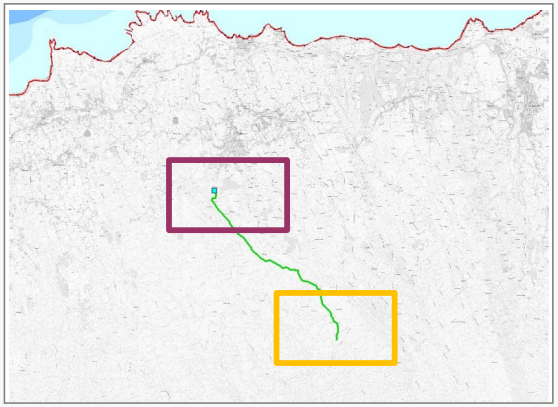

ÁMBITO SUPERIOR

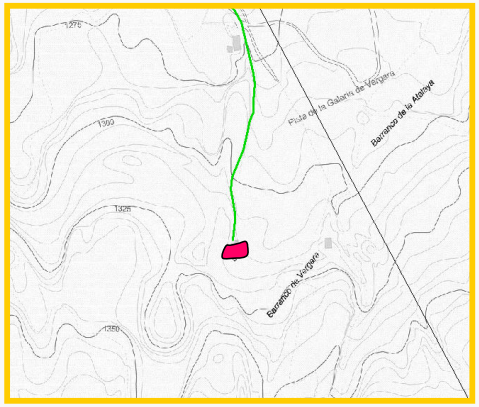

CANAL DE VERGARA

ÁMBITO INFERIOR

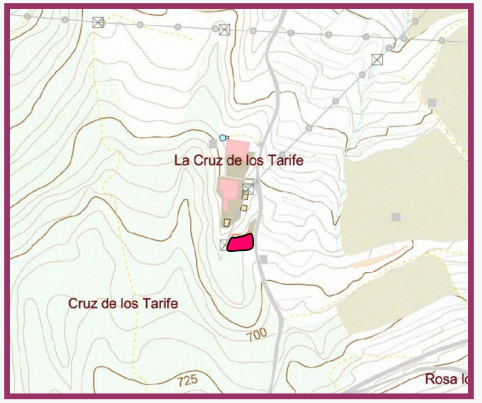

LA CRUZ DE LOS TARIFES

INFRAESTRUCTURAS HIDRÁULICAS CARACTERÍSTICAS

ID	TIPO	DENOMINACIÓN	NIVEL	ESTADO	COORDENADAS UTM		COTA (m.s.n.m.)	CAUDAL TURBINA-DO (l/seg)
					X	Y		
1	MINICENTRAL	Minicentral de La Guancha	1	EXISTENTE	337.722	3.138.675	+686	95
					CARACTERÍSTICAS DE LA CONDUCCIÓN FORZADA			
					LONGITUD (m.l.)	DIÁMETRO (mm)	COTA ARRANQUE (m)	
5	CONDUCCIÓN FORZADA	Vergara – La Guancha	1	EXISTENTE	4.990	250	1.314	

PLANEAMIENTO VIGENTE

INSTRUMENTO ORDENACIÓN

PLAN GENERAL DE ORDENACIÓN URBANA DE LA GUANCHA (APROBADO DEFINITIVAMENTE POR LA COTMAC 20/7/2006)

CLASE Y CATEGORIA DEL SUELO (solo elementos nodales)

SUELO RÚSTICO DE PROTECCIÓN AGRARIA 3

CARACTERÍSTICAS ELÉCTRICAS

POTENCIA DE TURBINADO NETA (kW)	387,10
ENERGÍA GENERADA EN EL TURBINADO (kWh/día)	9.290,40

REQUERIMIENTOS AL PGO POR APLICACIÓN NORMATIVA PHT

Clasificación/Categorización/Calificación REQUERIDA para el ámbito

Según Ficha de Complejo Hidráulico de La Guancha:

Suelo Rústico/ de Protección de Infraestructuras/ Infraestructuras Hidráulicas

POSIBLES AFECCIONES

MINICENTRAL- AFECCIÓN AL PTEO ÁREAS DE LIBRE ESPARCIMIENTO (APTITUD MUY ALTA COMO AREA RECREATIVA Y ALTA COMO ÁREA DE ACAMPADA)

ALCANCE DE LA ORDENACIÓN PHT

Funcionalmente Vinculante. Territorialmente Vinculante

DESARROLLO SECTORIAL DE LA ORDENACIÓN

La Infraestructura de producción eléctrica atenderá la mejor conveniencia económica y social de la implantación, optándose bien por la incorporación al sistema eléctrico insular, bien por el autoconsumo en conjunción con las necesidades energéticas del Complejo Hidráulico.

DESARROLLO TERRITORIAL DE LA ORDENACIÓN

•La Minicentral se encuentra incluida en el Complejo Hidráulico de la Guancha, el cual se desarrolla en la ficha correspondiente del Fichero de Ámbitos para la Implantación de Infraestructuras Hidráulicas .
•El PGO de La Guancha deberá ordenar el suelo del Complejo , según lo determinado en su ficha.
•Respecto a la conducción forzada, el PGO de la Guancha deberá ordenar adecuadamente el suelo adscrito al elemento lineal, otorgándole la clase y la categoría que se considere conveniente, siempre que se establezca la compatibilidad del mismo con el uso de conducción hidroeléctrica.

SISTEMA DE GESTIÓN

Según Titular

CONDICIONES DE EJECUCIÓN

Infraestructura existente.

CONDICIONES DE EXPLOTACIÓN

La fuente de suministro del agua para turbinar ha de garantizar la continuidad del recurso , en condiciones ordinarias de explotación.

INSTRUCCIONES RELATIVAS AL CUMPLIMIENTO DE LA LEGISLACIÓN SECTORIAL

- Requerimientos Administrativos derivados de la Administración Hidráulica.

- Requerimientos Administrativos derivados de la Administración competente en energía

MEDIDAS AMBIENTALES

Se establecerán las medidas necesarias para la correcta gestión ambiental de las infraestructuras que integran el salto.

SALTO HIDROELÉCTRICO

2. Aripe – Lomo del Balo

DATOS GENERALES

MUNICIPIO ÁMBITO SUPERIOR	GUÍA DE ISORA	MUNICIPIO ÁMBITO INFERIOR	ICOD DE LOS VINOS

LOCALIZACIÓN

EMPLAZAMIENTO

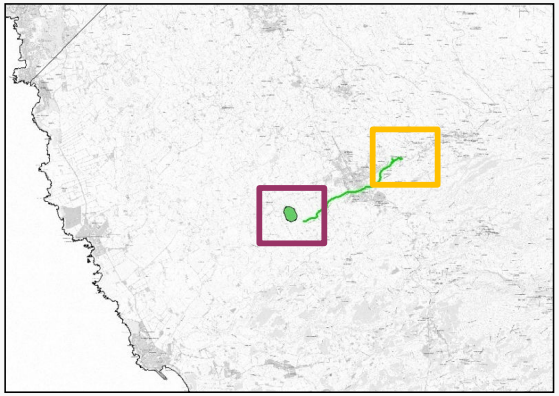

ÁMBITO SUPERIOR

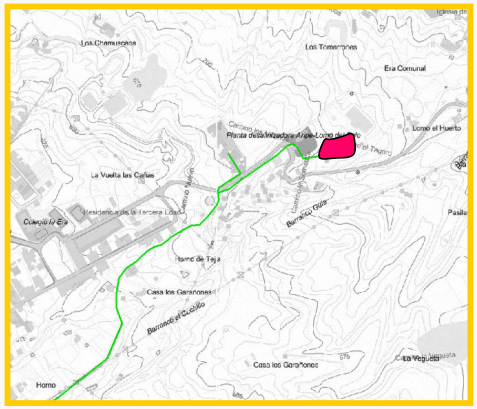

EDAS ARIPE

ÁMBITO INFERIOR

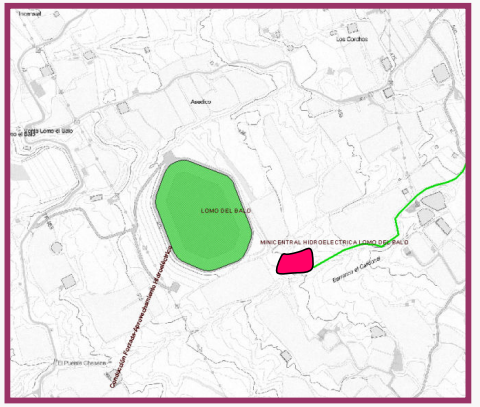

MINICENTRAL LOMO DEL BALO

INFRAESTRUCTURAS HIDRÁULICAS CARACTERÍSTICAS

ID	TIPO	DENOMINACIÓN	NIVEL	ESTADO	COORDENADAS UTM		COTA (m.s.n.m.)	CAUDAL TURBINA-DO (l/seg)
					X	Y		
1	MINICENTRAL	Minicentral de Lomo del Balo	1	PLANIFICADA			427	
					CARACTERÍSTICAS DE LA CONDUCCIÓN FORZADA			
					LONGITUD (m.l.)	DIÁMETRO (mm)	COTA ARRANQUE (m)	
5	CONDUCCIÓN FORZADA	Aripe – Lomo El Balo	1	EXISTENTE	2.478,90		702	

PLANEAMIENTO VIGENTE

INSTRUMENTO ORDENACIÓN

PLAN GENERAL DE ORDENACIÓN DE GUÍA DE ISORA (APROBADO DEFINITIVAMENTE POR LA COTMAC 23/12/2009)

CLASE Y CATEGORIA DEL SUELO (solo elementos nodales)

ÁMBITO SUPERIOR: SUELO RÚSTICO PROTECCIÓN ECONÓMICA DE INFRAESTRUCTURAS
ÁMBTO INFERIOR: SUELO RÚSTICO PROTECCIÓN ECONÓMICA AGRÍCOLA INTENSIVO

CARACTERÍSTICAS ELÉCTRICAS

POTENCIA DE TURBINADO NETA (kW)	280
ENERGÍA GENERADA EN EL TURBINADO (kWh/día)	6.720

REQUERIMIENTOS AL PGO POR APLICACIÓN NORMATIVA PHT

Clasificación/Categorización/Calificación REQUERIDA para el ámbito

AMBITO SUPERIOR : Complejo Hidráulico de Aripe. Suelo Rústico de Protección de Infraestructuras. Infraestructuras Hidráulicas.

ÁMBITO INFERIOR: Establecer compatibilidad EXPLICITA para el uso de infraestructura hidráulica en el suelo afectado.

POSIBLES AFECCIONES

ORDENACIÓN

ALCANCE DE LA ORDENACIÓN PHT

Funcionalmente Vinculante. Territorialmente Indicativa.

DESARROLLO SECTORIAL DE LA ORDENACIÓN

La infraestructura de producción eléctrica atenderá la mejor conveniencia económica y social de la implantación, incorporándose al sistema eléctrico insular.

DESARROLLO TERRITORIAL DE LA ORDENACIÓN

El PGO de Guía de Isora deberá ordenar los suelos adscritos a los elementos lineales y nodales del presente salto otorgándole la clase y categoría que considere y estableciendo el carácter compatible para su ejecución.

GESTIÓN DEL SUELO Y EJECUCIÓN

SISTEMA DE GESTIÓN

Según titular

CONDICIONES DE EJECUCIÓN

CONDICIONES DE EXPLOTACIÓN

La fuente de suministro del agua para turbinar ha de garantizar la continuidad del recurso , en condiciones ordinarias de explotación.

INSTRUCCIONES RELATIVAS AL CUMPLIMIENTO DE LA LEGISLACIÓN SECTORIAL

- Requerimientos Administrativos derivados de la Administración Hidráulica.

- Requerimientos Administrativos derivados de la Administración competente en energía

MEDIDAS AMBIENTALES

Se establecerán las medidas necesarias para la correcta implantación ambiental de las infraestructuras que integran el salto.

SALTO HIDROELÉCTRICO

3. Las Llanadas – Cruz Santa

DATOS GENERALES

MUNICIPIO ÁMBITO SUPERIOR: LA OROTAVA

MUNICIPIO ÁMBITO INFERIOR: LOS REALEJOS

LOCALIZACIÓN

EMPLAZAMIENTO

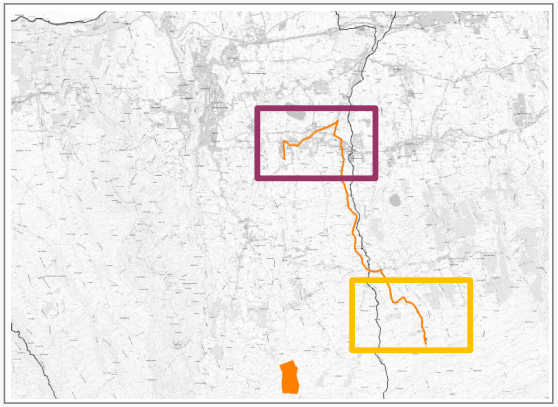

ÁMBITO SUPERIOR

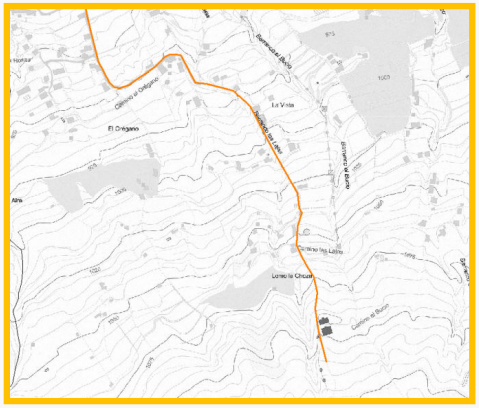

ARQUETA DE REPARTO CANAL

ÁMBITO INFERIOR

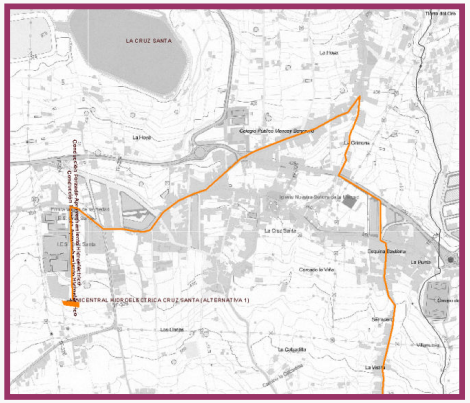

MINICENTRAL CRUZ SANTA

INFRAESTRUCTURAS HIDRÁULICAS CARACTERÍSTICAS

ID	TIPO	DENOMINACIÓN	NIVEL	ESTADO	COORDENADAS UTM		COTA (m.s.n.m.)	CAUDAL TURBINA-DO (l/seg)
					X	Y		
	MINICENTRAL	Minicentral de Cruz Santa	1	PLANIFICADA	345.946,83	3.139.793,39	483	
					CARACTERÍSTICAS DE LA CONDUCCIÓN FORZADA			
					LONGITUD (m.l.)	DIÁMETRO (mm)	COTA ARRANQUE (m)	
	CONDUCCIÓN FORZADA	Las Llanadas – Cruz Santa	1	PLANIFICADA	5.626.,9	250	1.121	

PLANEAMIENTO VIGENTE

INSTRUMENTO ORDENACIÓN

PLAN GENERAL DE ORDENACIÓN DE LOS REALEJOS (APROBADO DEFINIT. COTMAC 5/4/2004)

CLASE Y CATEGORIA DEL SUELO (solo elementos nodales)

ÁMBITO SUPERIOR: SUELO RÚSTICO PROTECCIÓN ECONÓMICA DE INFRAESTRUCTURAS

ÁMBITO INFERIOR: SUELO RÚSTICO DE PROTECCIÓN NATURAL

CARACTERÍSTICAS ELÉCTRICAS

POTENCIA DE TURBINADO NETA (kW)	300
ENERGÍA GENERADA EN EL TURBINADO (kWh/día)	7.200

REQUERIMIENTOS AL PGO POR APLICACIÓN NORMATIVA PHT

Clasificación/Categorización/Calificación REQUERIDA para el ámbito

AMBITO SUPERIOR : Establecer compatibilidad EXPLICITA para el uso de infraestructura hidráulica de toma en el suelo afectado

ÁMBITO INFERIOR: Establecer compatibilidad EXPLICITA para el uso de infraestructura hidráulica de toma en el suelo afectado.

POSIBLES AFECCIONES

ORDENACIÓN

ALCANCE DE LA ORDENACIÓN PHT

Funcionalmente vinculante. Territorialmente indicativa.

DESARROLLO SECTORIAL DE LA ORDENACIÓN

La infraestructura de producción eléctrica atenderá la mejor conveniencia económica y social de la implantación, incorporándose al sistema eléctrico insular.

DESARROLLO TERRITORIAL DE LA ORDENACIÓN

Los PGO de Los Realejos y de la Orotava deberán ordenar los suelos adscritos a los elementos lineales y nodales del presente salto otorgándole la clase y categoría que considere y estableciendo el carácter compatible para su ejecución.

GESTIÓN DEL SUELO Y EJECUCIÓN

SISTEMA DE GESTIÓN

Según titular

CONDICIONES DE EJECUCIÓN

CONDICIONES DE EXPLOTACIÓN

La fuente de suministro del agua para turbinar ha de garantizar la continuidad del recurso , en condiciones ordinarias de explotación.

INSTRUCCIONES RELATIVAS AL CUMPLIMIENTO DE LA LEGISLACIÓN SECTORIAL

- Requerimientos Administrativos derivados de la Administración Hidráulica.

- Requerimientos Administrativos derivados de la Administración competente en energía

MEDIDAS AMBIENTALES

Se establecerán las medidas necesarias para la correcta implantación ambiental de las infraestructuras que integran el salto.

SALTO HIDROELÉCTRICO

4. Altos de Icod – Reventón

DATOS GENERALES

MUNICIPIO ÁMBITO SUPERIOR	ICOD DE LOS VINOS	MUNICIPIO ÁMBITO INFERIOR	ICOD DE LOS VINOS

LOCALIZACIÓN

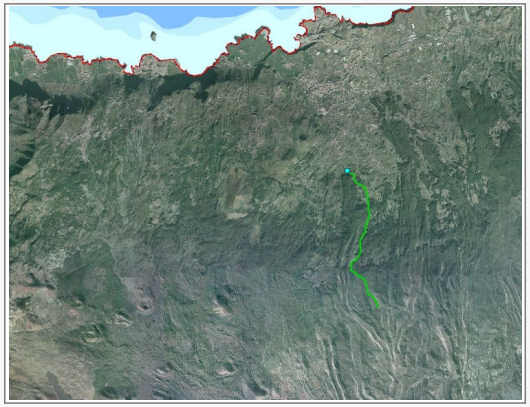

EMPLAZAMIENTO

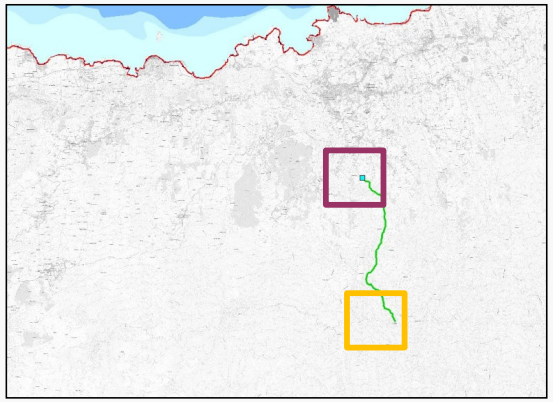

ÁMBITO SUPERIOR

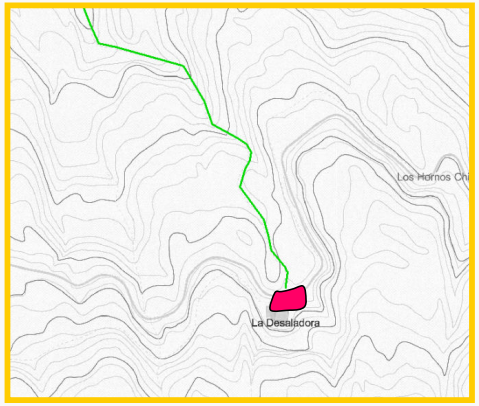

EDAS ALTOS ICOD

ÁMBITO INFERIOR

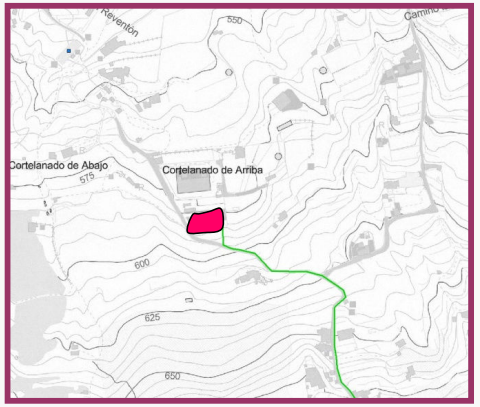

MINICENTRAL EL REVENTÓN

INFRAESTRUCTURAS HIDRÁULICAS CARACTERÍSTICAS

ID	TIPO	DENOMINACIÓN	NIVEL	ESTADO	COORDENADAS UTM		COTA (m.s.n.m.)	CAUDAL TURBINA-DO (l/seg)
					X	Y		
1	MINICENTRAL	Minicentral de El Reventón	1	EXISTENTE	332.322	3.137.044	+580	94
					CARACTERÍSTICAS DE LA CONDUCCIÓN FORZADA			
					LONGITUD (m.l.)	DIÁMETRO (mm)	COTA ARRANQUE (m)	
5	CONDUCCIÓN FORZADA	Altos de Icod–EL Reventón	1	EXISTENTE	4.465,5		1358	

PLANEAMIENTO VIGENTE

INSTRUMENTO ORDENACIÓN

PLAN GENERAL DE ORDENACIÓN DE ICOD DE LOS VINOS (APROBACIÓN DEFINITIVA DE FORMA PARCIAL COTMAC 10/11/2006)

CLASE Y CATEGORIA DEL SUELO (solo elementos nodales)

ÁMBITO SUPERIOR: SUELO RÚSTICO CON PROTECCIÓN AMBIENTAL NATURAL
ÁMTITO INFERIOR: SUELO RÚSTICO CON PROTECCIÓN AMBIENTAL CULTURAL

CARACTERÍSTICAS ELÉCTRICAS

POTENCIA DE TURBINADO NETA (kW)	700
ENERGÍA GENERADA EN EL TURBINADO (kWh/día)	16800

REQUERIMIENTOS AL PGO POR APLICACIÓN NORMATIVA PHT

Clasificación/Categorización/Calificación REQUERIDA para el ámbito

ÁMBITO INFERIOR :Según Ficha de Complejo Hidráulico de El Reventón
Suelo Rústico/ de Protección de Infraestructuras/ Infraestructuras Hidráulicas

ÁMBITO SUPERIOR: Establecer compatibilidad EXPLICITA para el uso de infraestructura hidráulica en el suelo afectado.

POSIBLES AFECCIONES

ORDENACIÓN

ALCANCE DE LA ORDENACIÓN PHT

Funcionalmente Vinculante. Territorialmente Vinculante

DESARROLLO SECTORIAL DE LA ORDENACIÓN

La Infraestructura de producción eléctrica atenderá la mejor conveniencia económica y social de la implantación, optándose bien por la incorporación al sistema eléctrico insular , bien por el autoconsumo en conjunción con las necesidades energéticas del Complejo Hidráulico.

DESARROLLO TERRITORIAL DE LA ORDENACIÓN

•La Minicentral se encuentra incluida en el Complejo Hidráulico de El Reventón, el cual se desarrolla en la ficha correspondiente del Fichero de Ámbitos para la Implantación de Infraestructuras Hidráulicas .
•El PGO de Icod de los Vinos deberá ordenar el suelo del Complejo , según lo determinado en su ficha.
•Respecto a la conducción forzada, el PGO de Icod deberá ordenar adecuadamente el suelo adscrito al elemento lineal, otorgándole la clase y la categoría que se considere conveniente, siempre que se establezca la compatibilidad del mismo con el uso de conducción hidroeléctrica.

GESTIÓN DEL SUELO Y EJECUCIÓN

SISTEMA DE GESTIÓN

Según titular

CONDICIONES DE EJECUCIÓN

Infraestructura existente

CONDICIONES DE EXPLOTACIÓN

La fuente de suministro del agua para turbinar ha de garantizar la continuidad del recurso , en condiciones ordinarias de explotación.

INSTRUCCIONES RELATIVAS AL CUMPLIMIENTO DE LA LEGISLACIÓN SECTORIAL

- Requerimientos Administrativos derivados de la Administración Hidráulica.

- Requerimientos Administrativos derivados de la Administración competente en energía

MEDIDAS AMBIENTALES

Se establecerán las medidas necesarias para la correcta gestión ambiental de las infraestructuras que integran el salto.

ANEJO 2. FICHERO DE SISTEMAS TERRITORIALES DE INFRAESTRUCTURAS HIDRÁULICAS

1. Sistemas Territoriales de Infraestructuras para el Suministro de Agua de Mar Desalada

2. Sistemas Territoriales de Infraestructuras para el Suministro de Agua Salobre Desalinizada

3. Sistemas Territoriales de Infraestructuras para el Suministro de Agua Regenerada

4. Sistemas Territoriales de Infraestructuras de Abastecimiento

5. Sistemas Territoriales de Infraestructuras de Saneamiento

6. Sistemas Territoriales de Infraestructuras para el suministro de Agua para Riego

7. Sistemas Territoriales de Infraestructuras para la Producción Hidroeléctrica

- *1. Plano Director*
- *2. Saltos Hidroeléctricos*
- *3. Ciclos Hidroeléctricos*

8. Catálogo de Infraestructuras Hidráulicas

CICLO HIDROELÉCTRICO

02-A Valle Molina – El Campanario

DATOS GENERALES

MUNICIPIO ÁMBITO SUPERIOR: TEGUESTE

MUNICIPIO ÁMBITO INFERIOR: SAN CRISTÓBAL DE LA LAGUNA

LOCALIZACIÓN

EMPLAZAMIENTO

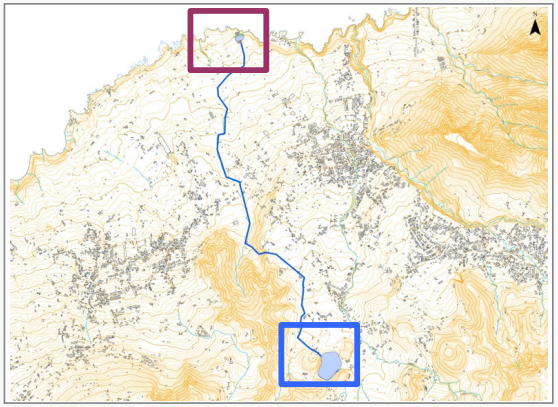

ÁMBITO SUPERIOR

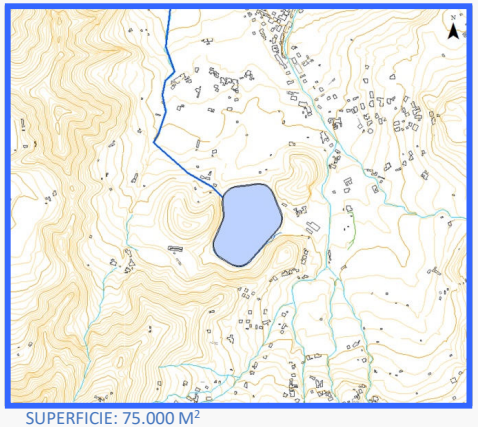

SUPERFICIE: 75.000 M²

ÁMBITO INFERIOR

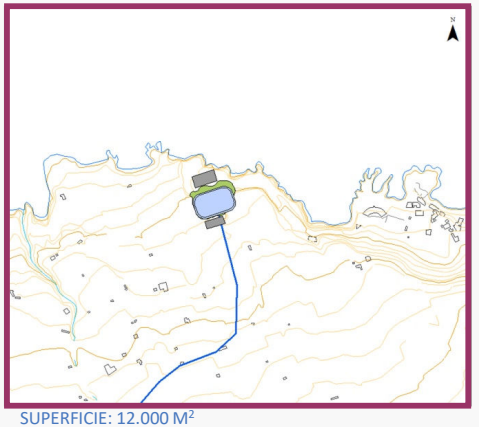

SUPERFICIE: 12.000 M²

INFRAESTRUCTURAS HIDRÁULICAS CARACTERÍSTICAS

ID	TIPO	DENOMINACIÓN	NIVEL	ESTADO	COORDENADAS UTM		COTA MEDIA (m.s.n.m.)	CARACTERÍSTICAS HIDRÁULICAS	
					X	Y		CAPACIDAD DE ALMAC. (m^3)	CAUDAL (m^3/seg)
5082	BALSA	Depósito Superior de Valle Molina	1	EXISTENTE	366.530	3.154.430	+335	614.000	-
1096	DEPÓSITO	Depósito Inferior de El Campanario	1	PLANIFICADO	365.400	3.158.540	+21	80.000	-
9026	ESTACIÓN DE BOMBEO	Estación de Bombeo del Campanario	1	PLANIFICADO	365.370	3.158.606	+14	-	1,85
9026	CENTRAL HIDROELÉCTRICA	Central Hidroeléctrica del Campanario	1	PLANIFICADO	365.398	3.158.490	+30	-	1,85
					CARACTERÍSTICAS DE LA CONDUCCIÓN FORZADA				
					LONGITUD (m.l.)	DIÁMETRO (mm)	ALTURA GEOMÉTRICA MEDIA (m)		
5178	CONDUCCIÓN FORZADA REVERSIBLE	Valle Molina – El Campanario	1	PLANIFICADO	5.100	1.000	314		

PLANEAMIENTO VIGENTE

INSTRUMENTO ORDENACIÓN

PLAN GENERAL DE ORDENACIÓN DE TEGUESTE (APROB DEF. COTMAC 5/4/2004)
PLAN GENERAL DE ORDENACIÓN DE LA LAGUNA (APROB. DEFINITIVO PARCIAL COTMAC 7/10/2004)

CLASE Y CATEGORIA DEL SUELO

ÁMBITO SUPERIOR SISTEMA GRAL DE INFRAESTRUCTURA EN SUELO RÚSTICO
AMBITO INFERIOR SUELO RÚSTICO PROTECCIÓN COSTERA

POSIBLES AFECCIONES

EL EMBALSE INFERIOR Y SUS INSTALACIONES INVADEN LA ZONA DE DPMT.

CARACTERÍSTICAS ELÉCTRICAS

POTENCIA DE TURBINADO NETA (MW)	4,64
ENERGÍA GENERADA EN TURBINADO (kWh/día)	55.668

ORDENACIÓN

ALCANCE DE LA ORDENACIÓN PHT

Funcionalmente indicativo. Territorialmente indicativo.

DESARROLLO SECTORIAL DE LA ORDENACIÓN

Las Administraciones competentes en materia de Industria y Energía, deberán definir los ciclos hidroeléctricos cuya ejecución se precisa en la Isla de Tenerife según las necesidades de la demanda eléctrica. El presente plan incorpora un conjunto de ciclos hidroeléctricos "elegibles".

DESARROLLO TERRITORIAL DE LA ORDENACIÓN

a.) El presente ciclo hidroeléctrico se entenderá directamente ejecutiva y permitirá la implantación de este Ciclo si se incluyese como alternativa seleccionada en un plan elaborado por la Administración competente en materia de Industria y Energía.
b.) Los PGO de Tegueste y San Cristóbal de La Laguna deberán establecer para los suelos adscritos a los elementos lineales y nodales del presente ciclo un uso compatible.

GESTIÓN DEL SUELO Y EJECUCIÓN

SISTEMA DE GESTIÓN

A determinar por plan sectorial

CONDICIONES DE EJECUCIÓN/EXPLOTACIÓN

No se deberá utilizar agua salada

Los embalses superior e inferior deberán poseer la misma capacidad, a efectos hidroeléctricos.

INSTRUCCIONES RELATIVAS AL CUMPLIMIENTO DE LA LEGISLACIÓN SECTORIAL

- Concesión del Consejo Insular de Aguas para el uso industrial del agua.
- Autorización previa del Consejo Insular de Aguas para ejecutar los depósitos y las conducciones de transporte del agua.
- Limitaciones derivadas de la legislación del Sector Eléctrico
- Restricciones procedentes de la legislación medioambiental

MEDIDAS AMBIENTALES

Se establecerán las medidas ambientales necesarias para la correcta implantación de las infraestructuras que integran el ciclo.

CICLO HIDROELÉCTRICO

02-B Los Rodeos - Valle Molina – El Campanario

DATOS GENERALES

MUNICIPIO ÁMBITO SUPERIOR: SAN CRISTÓBAL DE LA LAGUNA

MUNICIPIO ÁMBITO INFERIOR: SAN CRISTÓBAL DE LA LAGUNA

LOCALIZACIÓN

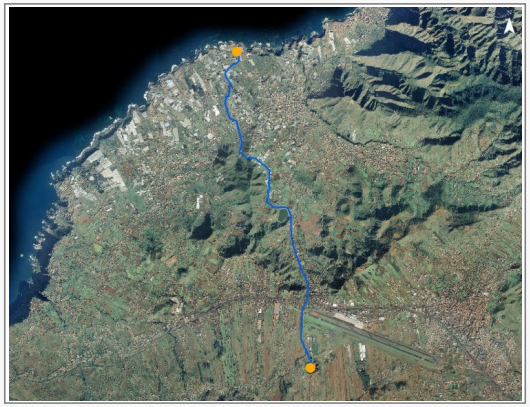

EMPLAZAMIENTO

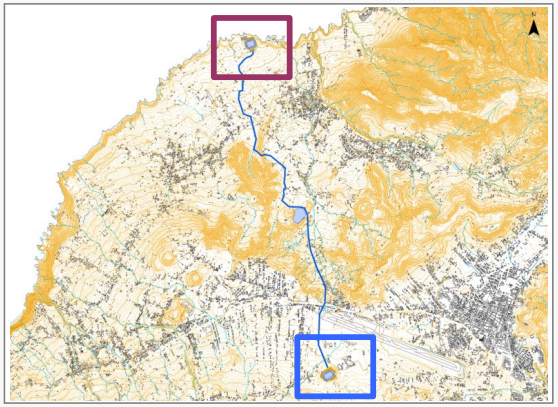

ÁMBITO SUPERIOR

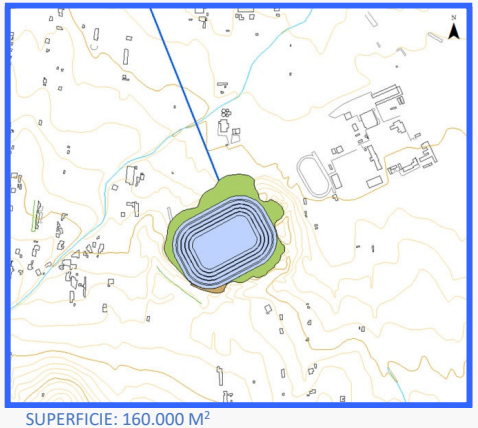

SUPERFICIE: 160.000 M²

ÁMBITO INFERIOR

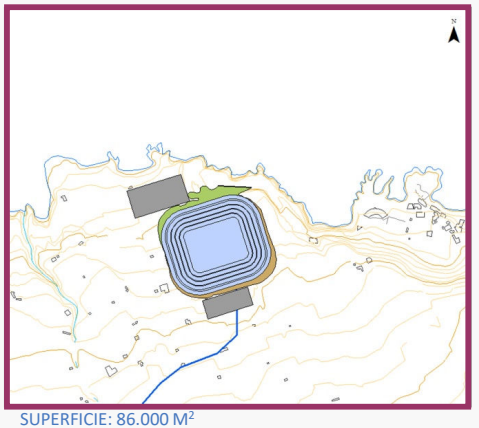

SUPERFICIE: 86.000 M²

INFRAESTRUCTURAS HIDRÁULICAS CARACTERÍSTICAS

ID	TIPO	DENOMINACIÓN	NIVEL	ESTADO	COORDENADAS UTM		COTA MEDIA (m.s.n.m.)	CARACTERÍSTICAS HIDRÁULICAS	
					X	Y		CAPACIDAD DE ALMAC. (m^3)	CAUDAL (m^3/seg)
1093	DEPÓSITO	Depósito Superior de Los Rodeos	1	PLANIFICADO	367.210	3.150.680	+670	638.000	-
1095	DEPÓSITO	Depósito Inferior de El Campanario	1	PLANIFICADO	365.400	3.158.440	+18	605.000	-
9027	ESTACIÓN DE BOMBEO	Estación de Bombeo del Campanario	1	PLANIFICADO	365.246	3.158.563	+8	-	14,00
9027	CENTRAL HIDROELÉCTRICA	Central Hidroeléctrica del Campanario	1	PLANIFICADO	365.429	3.158.283	+30	-	14,00
					CARACTERÍSTICAS DE LA CONDUCCIÓN FORZADA				
					LONGITUD (m.l.)	DIÁMETRO (mm)	ALTURA GEOMÉTRICA MEDIA (m)		
1094	CONDUCCIÓN FORZADA REVERSIBLE	Los Rodeos – V.Molina – Campanario	1	PLANIFICADO	9.050	2.500	652		

CARACTERÍSTICAS ELÉCTRICAS

POTENCIA DE TURBINADO NETA (MW)	77,44
ENERGÍA GENERADA EN TURBINADO (kWh/día)	929.228

PLANEAMIENTO VIGENTE

INSTRUMENTO ORDENACIÓN

PLAN GENERAL DE ORDENACIÓN DE LA LAGUNA (APROB. DEFINITIVO PARCIAL COTMAC 7/10/2004)

CLASE Y CATEGORIA DEL SUELO

ÁMBITO SUPERIOR- SUELO RÚSTICO
PROTECCIÓN PAISAJÍSTICA 2
AMBITO INFERIOR SUELO RÚSTICO
PROTECCIÓN COSTERA

POSIBLES AFECCIONES

EN LA EJECUCIÓN DE LA CONDUCCIÓN FORZADA PUEDEN EXISTIR INTERFERENCIAS CON LAS INSTALACIONES DEL AEROPUERTO DE LOS RODEOS
EL ÁMBITO SUPERIOR ESÁ DENTRO DE UN ÁMBITO DE CONSERVACIÓN DEL PTPO DEL ÁREA METROPOLITANA (AVANCE)

ORDENACIÓN

ALCANCE DE LA ORDENACIÓN PHT

Funcionalmente indicativo. Territorialmente indicativo.

DESARROLLO SECTORIAL DE LA ORDENACIÓN

Las Administraciones competentes en materia de Industria y Energía, deberán definir los ciclos hidroeléctricos cuya ejecución se precisa en la Isla de Tenerife según las necesidades de la demanda eléctrica. El presente plan incorpora un conjunto de ciclos hidroeléctricos “elegibles”.

DESARROLLO TERRITORIAL DE LA ORDENACIÓN

a.) El presente ciclo hidroeléctrico se entenderá directamente ejecutivo y permitirá la implantación de este Ciclo si se incluyese como alternativa seleccionada en un plan elaborado por la Administración competente en materia de Industria y Energía.
b.) El PGO de San Cristóbal de La Laguna deberá establecer para los suelos adscritos a los elementos lineales y nodales del presente ciclo un uso compatible.

GESTIÓN DEL SUELO Y EJECUCIÓN

SISTEMA DE GESTIÓN

A determinar por plan sectorial

CONDICIONES DE EJECUCIÓN/EXPLOTACIÓN

No se deberá utilizar agua salada

Los embalses superior e inferior deberán poseer la misma capacidad, a efectos hidroeléctricos.

INSTRUCCIONES RELATIVAS AL CUMPLIMIENTO DE LA LEGISLACIÓN SECTORIAL

- Concesión del Consejo Insular de Aguas para el uso industrial del agua.
- Autorización previa del Consejo Insular de Aguas para ejecutar los depósitos y las conducciones de transporte del agua.
- Limitaciones derivadas de la legislación del Sector Eléctrico
- Restricciones procedentes de la legislación medioambiental

MEDIDAS AMBIENTALES

Se establecerán las medidas ambientales necesarias para la correcta implantación de las infraestructuras que integran el ciclo.

CICLO HIDROELÉCTRICO

03 Huerta Bicho - Guayonge

DATOS GENERALES

MUNICIPIO ÁMBITO SUPERIOR: TACORONTE

MUNICIPIO ÁMBITO INFERIOR: TACORONTE

LOCALIZACIÓN

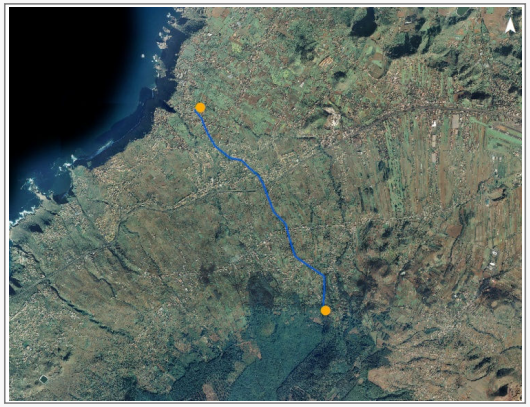

EMPLAZAMIENTO

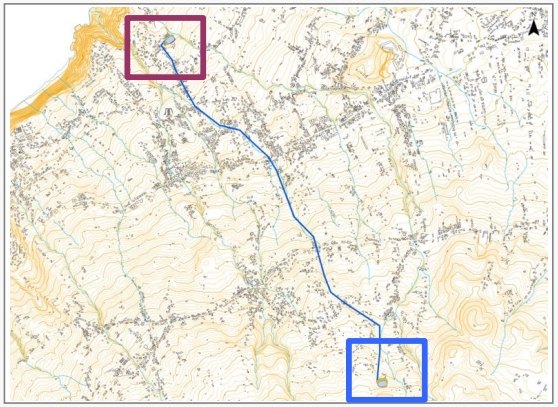

ÁMBITO SUPERIOR

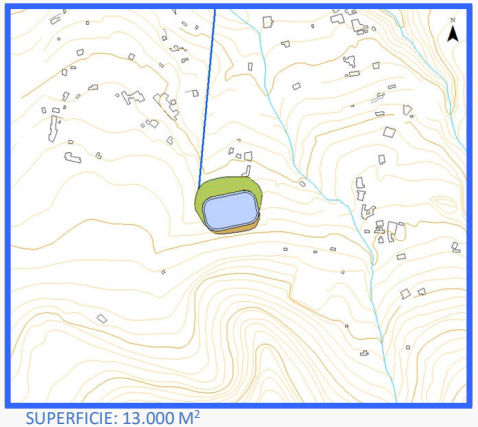

SUPERFICIE: 13.000 M²

ÁMBITO INFERIOR

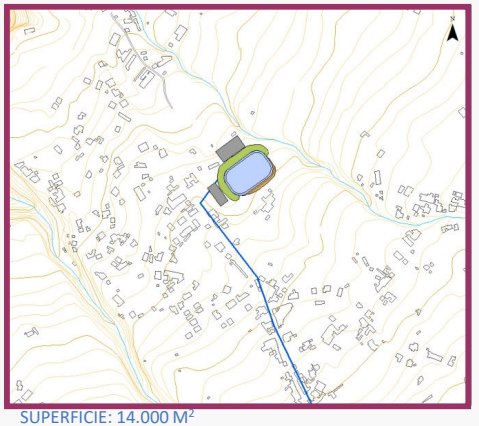

SUPERFICIE: 14.000 M²

INFRAESTRUCTURAS HIDRÁULICAS CARACTERÍSTICAS

ID	TIPO	DENOMINACIÓN	NIVEL	ESTADO	COORDENADAS UTM		COTA MEDIA (m.s.n.m.)	CARACTERÍSTICAS HIDRÁULICAS	
					X	Y		CAPACIDAD DE ALMAC. (m^3)	CAUDAL (m^3/seg)
5149	DEPÓSITO	Depósito Superior de Huerta Bicho	1	PLANIFICADO	363.790	3.148.350	+935	40.000	-
5150	DEPÓSITO	Depósito Inferior de Guayonge	1	PLANIFICADO	361.290	3.152.420	+365	40.000	-
9028	ESTACIÓN DE BOMBEO	Estación de Bombeo de Guayonge	1	PLANIFICADO	361.251	3.152.476	+360	-	0,93
9028	CENTRAL HIDROELÉCTRICA	Central Hidroeléctrica de Guayonge	1	PLANIFICADO	361.223	3.152.376	+372	-	0,93
					CARACTERÍSTICAS DE LA CONDUCCIÓN FORZADA				
					LONGITUD (m.l.)	DIÁMETRO (mm)	ALTURA GEOMÉTRICA MEDIA (m)		
5179	CONDUCCIÓN FORZADA REVERSIBLE	Huerta Bicho – Guayonge	1	PLANIFICADO	5.150	800	570		

CARACTERÍSTICAS ELÉCTRICAS

POTENCIA DE TURBINADO NETA (MW)	4,46
ENERGÍA GENERADA EN TURBINADO (kWh/día)	53.472

PLANEAMIENTO VIGENTE

INSTRUMENTO ORDENACIÓN

PLAN GENERAL DE ORDENACIÓN DE TACORONTE (APROBADO DEFINITIVAMENTE POR LA COTMAC 19/6/2006)

CLASE Y CATEGORIA DEL SUELO

ÁMBITO SUPERIOR- SUELO RÚSTICO DE PROTECCIÓN NATURAL
ÁMBITO INFERIOR SUELO RÚSTICO DE PROTECCIÓN AGRÍCOLA

POSIBLES AFECCIONES

-EMBALSE SUPERIOR -PTEO ÁREAS DE LIBRE ESPARCIMIENTO (APTITUD MUY ALTA)
-CONDUCCIÓN FORZADA-DEBE ATRAVESAR LA AUTOPISTA TF-5 Y EL FUTURO TREN DEL NORTE DE TENERIFE.
NUMEROSOS INMUEBLES PERTENECIENTES AL PATRIMONIO HISTÓRICO SITUADOS ENTRE EL EMBALASE INFERIOR Y LA AUTOPISTA
BIC-CONJUNTO HISTÓRICO DE TACORONTE

ORDENACIÓN

ALCANCE DE LA ORDENACIÓN PHT

Funcionalmente indicativo. Territorialmente indicativo.

DESARROLLO SECTORIAL DE LA ORDENACIÓN

Las Administraciones competentes en materia de Industria y Energía, deberán definir los ciclos hidroeléctricos cuya ejecución se precisa en la Isla de Tenerife según las necesidades de la demanda eléctrica. El presente plan incorpora un conjunto de ciclos hidroeléctricos “elegibles”.

DESARROLLO TERRITORIAL DE LA ORDENACIÓN

a.) El presente ciclo hidroeléctrico se entenderá directamente ejecutiva y permitirá la implantación de este Ciclo si se incluyese como alternativa seleccionada en un plan elaborado por la Administración competente en materia de Industria y Energía.
b.) El PGO de Tacoronte deberá establecer para los suelos adscritos a los elementos lineales y nodales del presente ciclo un uso compatible.

GESTIÓN DEL SUELO Y EJECUCIÓN

SISTEMA DE GESTIÓN

A determinar por plan sectorial

CONDICIONES DE EJECUCIÓN/EXPLOTACIÓN

No se deberá utilizar agua salada

Los embalses superior e inferior deberán poseer la misma capacidad, a efectos hidroeléctricos.

INSTRUCCIONES RELATIVAS AL CUMPLIMIENTO DE LA LEGISLACIÓN SECTORIAL

- Concesión del Consejo Insular de Aguas para el uso industrial del agua.
- Autorización previa del Consejo Insular de Aguas para ejecutar los depósitos y las conducciones de transporte del agua.
- Limitaciones derivadas de la legislación del Sector Eléctrico
- Restricciones procedentes de la legislación medioambiental

MEDIDAS AMBIENTALES

Se establecerán las medidas ambientales necesarias para la correcta implantación de las infraestructuras que integran el ciclo.

CICLO HIDROELÉCTRICO

04 Aguamansa – Charca Ascanio

DATOS GENERALES

MUNICIPIO ÁMBITO SUPERIOR: LA OROTAVA

MUNICIPIO ÁMBITO INFERIOR: LA OROTAVA

LOCALIZACIÓN

EMPLAZAMIENTO

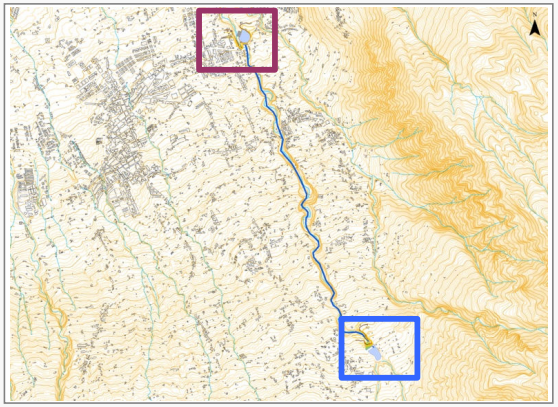

ÁMBITO SUPERIOR

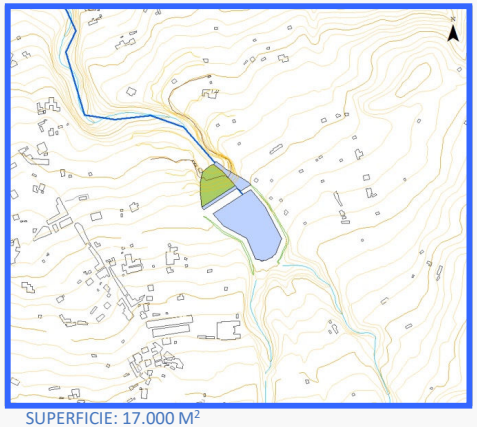

SUPERFICIE: 17.000 M²

ÁMBITO INFERIOR

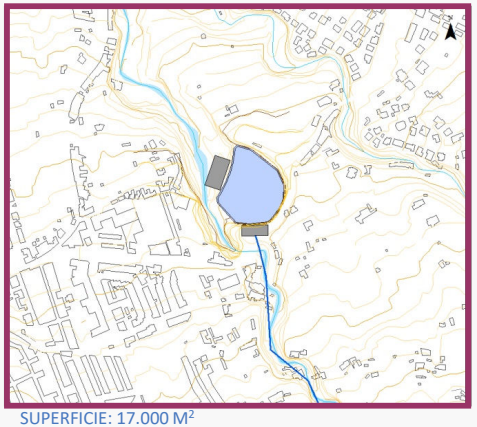

SUPERFICIE: 17.000 M²

INFRAESTRUCTURAS HIDRÁULICAS CARACTERÍSTICAS

ID	TIPO	DENOMINACIÓN	NIVEL	ESTADO	COORDENADAS UTM		COTA MEDIA (m.s.n.m.)	CARACTERÍSTICAS HIDRÁULICAS	
					X	Y		CAPACIDAD DE ALMAC. (m^3)	CAUDAL (m^3/seg)
5085	BALSA	Depósito Superior de Aguamansa	1	EXISTENTE	353.340	3.138.810	+961	143.000	-
5086	PRESA	Depósito Inferior de Charca Ascanio	1	EXISTENTE	351.930	3.142.220	+291	100.000	-
9029	ESTACIÓN DE BOMBEO	Estación Bombeo de Charca Ascanio	1	PLANIFICADO	351.873	3.142.249	+284	-	2,31
9029	CENTRAL HIDROELÉCTRICA	Central Hidroeléctrica Charca Ascanio	1	PLANIFICADO	351.944	3.142.139	+300	-	2,31
					CARACTERÍSTICAS DE LA CONDUCCIÓN FORZADA				
					LONGITUD (m.l.)	DIÁMETRO (mm)	ALTURA GEOMÉTRICA MEDIA (m)		
5180	CONDUCCIÓN FORZADA REVERSIBLE	Aguamansa – Charca Ascanio	1	PLANIFICADO	3.880	1.000	670		

CARACTERÍSTICAS ELÉCTRICAS

POTENCIA DE TURBINADO NETA (MW)	12,94
ENERGÍA GENERADA EN TURBINADO (kWh/día)	155.309

PLANEAMIENTO VIGENTE

INSTRUMENTO ORDENACIÓN

PLAN GENERAL DE ORDENACIÓN DE LA OROTAVA (APROBADO DEFINIT COTMAC 2/2/2004)

CLASE Y CATEGORIA DEL SUELO

ÁMBITO SUPERIOR- SUELO RÚSTICO DE PROTECCIÓN NATURAL
ÁMBITO INFERIOR- SUSPENDIDO (ACUERRDO COTMAC 23/12/2003)

POSIBLES AFECCIONES

ORDENACIÓN

ALCANCE DE LA ORDENACIÓN PHT

Funcionalmente indicativo. Territorialmente indicativo.

DESARROLLO SECTORIAL DE LA ORDENACIÓN

Las Administraciones competentes en materia de Industria y Energía, deberán definir los ciclos hidroeléctricos cuya ejecución se precisa en la Isla de Tenerife según las necesidades de la demanda eléctrica. El presente plan incorpora un conjunto de ciclos hidroeléctricos "elegibles".

DESARROLLO TERRITORIAL DE LA ORDENACIÓN

a.) El presente ciclo hidroeléctrico se entenderá directamente ejecutiva y permitirá la implantación de este Ciclo si se incluyese como alternativa seleccionada en un plan elaborado por la Administración competente en materia de Industria y Energía.
b.) El PGO de La Orotava deberá establecer para los suelos adscritos a los elementos lineales y nodales del presente ciclo un uso compatible.

GESTIÓN DEL SUELO Y EJECUCIÓN

SISTEMA DE GESTIÓN

A determinar por plan sectorial

CONDICIONES DE EJECUCIÓN/EXPLOTACIÓN

No se deberá utilizar agua salada

Los embalses superior e inferior deberán poseer la misma capacidad, a efectos hidroeléctricos.

INSTRUCCIONES RELATIVAS AL CUMPLIMIENTO DE LA LEGISLACIÓN SECTORIAL

- Concesión del Consejo Insular de Aguas para el uso industrial del agua.
- Autorización previa del Consejo Insular de Aguas para ejecutar los depósitos y las conducciones de transporte del agua.
- Limitaciones derivadas de la legislación del Sector Eléctrico
- Restricciones procedentes de la legislación medioambiental

MEDIDAS AMBIENTALES

Se establecerán las medidas ambientales necesarias para la correcta implantación de las infraestructuras que integran el ciclo.

CICLO HIDROELÉCTRICO

05 La Lora – Costa Realejos

DATOS GENERALES

MUNICIPIO ÁMBITO SUPERIOR: LOS REALEJOS

MUNICIPIO ÁMBITO INFERIOR: LOS REALEJOS

LOCALIZACIÓN

EMPLAZAMIENTO

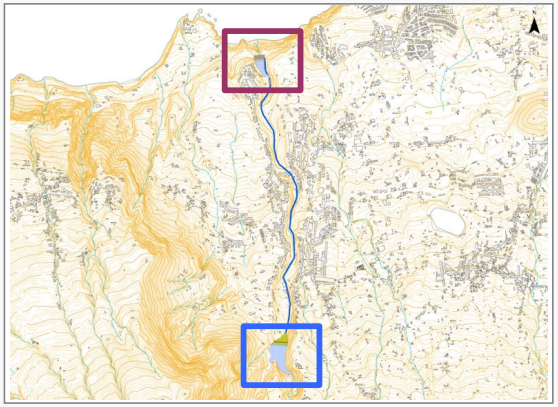

ÁMBITO SUPERIOR

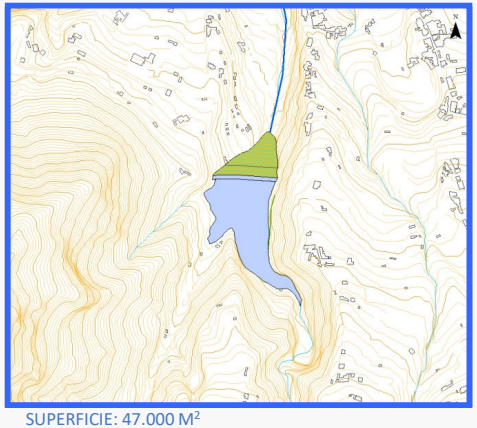

SUPERFICIE: 47.000 M²

ÁMBITO INFERIOR

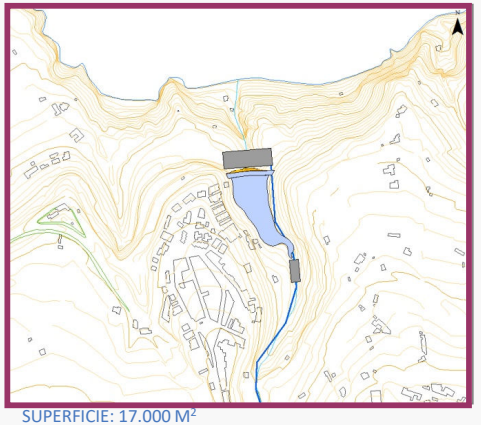

SUPERFICIE: 17.000 M²

INFRAESTRUCTURAS HIDRÁULICAS CARACTERÍSTICAS

ID	TIPO	DENOMINACIÓN	NIVEL	ESTADO	COORDENADAS UTM		COTA MEDIA (m.s.n.m.)	CARACTERÍSTICAS HIDRÁULICAS	
					X	Y		CAPACIDAD DE ALMAC. (m^3)	CAUDAL (m^3/seg)
1098	BALSA	Depósito Superior de La Lora	1	PLANIFICADO	344.430	3.139.180	+468	220.000	-
1097	BALSA	Depósito Inferior de Costa Realejos	1	PLANIFICADO	344.260	3.142.060	+88	65.000	-
9030	ESTACIÓN DE BOMBEO	Estación de Bombeo Costa Realejos	1	PLANIFICADO	344.242	3.142.165	+75	-	1,50
9030	CENTRAL HIDROELÉCTRICA	Central Hidroeléctrica Costa Realejos	1	PLANIFICADO	344.347	3.141.915	+104	-	1,50
					CARACTERÍSTICAS DE LA CONDUCCIÓN FORZADA				
					LONGITUD (m.l.)	DIÁMETRO (mm)	ALTURA GEOMÉTRICA MEDIA (m)		
1099	CONDUCCIÓN FORZADA REVERSIBLE	La Lora – Costa Realejos	1	PLANIFICADO	2.950	800	380		

CARACTERÍSTICAS ELÉCTRICAS

POTENCIA DE TURBINADO NETA (MW)	4,55
ENERGÍA GENERADA EN TURBINADO (kWh/día)	54.566

PLANEAMIENTO VIGENTE

INSTRUMENTO ORDENACIÓN

PLAN GENERAL DE ORDENACIÓN DE LOS REALEJOS (APROBADO DEFINIT. COTMAC 5/4/2004)

CLASE Y CATEGORIA DEL SUELO

ÁMBITO INFERIOR-SUELO RÚSTICO DE PROTECCIÓN COSTERA
ÁMBITO SUPERIOR- SUELO RÚSTICO PROTECCIÓN DEL ENTORNO

POSIBLES AFECCIONES

EMBALSE INFERIOR- SE ENCUENTRA DENTRO DEL ESPACIO PROTEGIDO DEL PAISAJE DE LA RAMBLA DE CASTRO

ORDENACIÓN

ALCANCE DE LA ORDENACIÓN PHT

Funcionalmente indicativo. Territorialmente indicativo.

DESARROLLO SECTORIAL DE LA ORDENACIÓN

Las Administraciones competentes en materia de Industria y Energía, deberán definir los ciclos hidroeléctricos cuya ejecución se precisa en la Isla de Tenerife según las necesidades de la demanda eléctrica. El presente plan incorpora un conjunto de ciclos hidroeléctricos "elegibles".

DESARROLLO TERRITORIAL DE LA ORDENACIÓN

a.) El presente ciclo hidroeléctrico se entenderá directamente ejecutiva y permitirá la implantación de este Ciclo si se incluyese como alternativa seleccionada en un plan elaborado por la Administración competente en materia de Industria y Energía.
b.) El PGO de Los Realejos deberá establecer para los suelos adscritos a los elementos lineales y nodales del presente ciclo un uso compatible.

GESTIÓN DEL SUELO Y EJECUCIÓN

SISTEMA DE GESTIÓN

A determinar por plan sectorial

CONDICIONES DE EJECUCIÓN/EXPLOTACIÓN

No se deberá utilizar agua salada

Los embalses superior e inferior deberán poseer la misma capacidad, a efectos hidroeléctricos.

INSTRUCCIONES RELATIVAS AL CUMPLIMIENTO DE LA LEGISLACIÓN SECTORIAL

- Concesión del Consejo Insular de Aguas para el uso industrial del agua.
- Autorización previa del Consejo Insular de Aguas para ejecutar los depósitos y las conducciones de transporte del agua.
- Limitaciones derivadas de la legislación del Sector Eléctrico
- Restricciones procedentes de la legislación medioambiental

MEDIDAS AMBIENTALES

Se establecerán las medidas ambientales necesarias para la correcta implantación de las infraestructuras que integran el ciclo.

CICLO HIDROELÉCTRICO

06 La Florida – Buen Paso

DATOS GENERALES

MUNICIPIO ÁMBITO SUPERIOR	ICOD DE LOS VINOS	MUNICIPIO ÁMBITO INFERIOR	ICOD DE LOS VINOS

LOCALIZACIÓN

EMPLAZAMIENTO

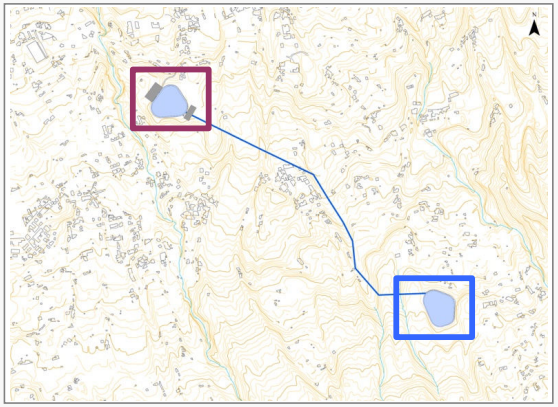

ÁMBITO SUPERIOR

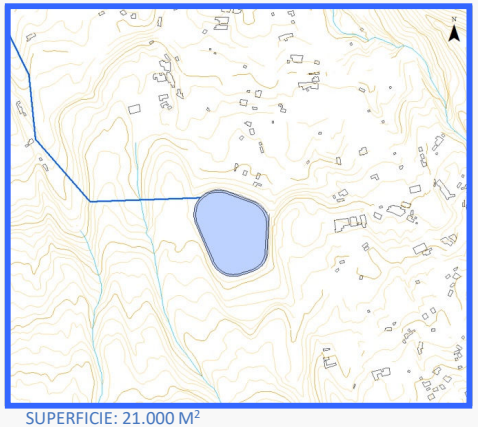

SUPERFICIE: 21.000 M²

ÁMBITO INFERIOR

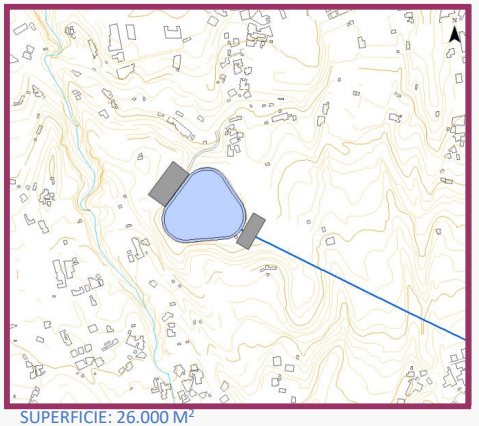

SUPERFICIE: 26.000 M²

INFRAESTRUCTURAS HIDRÁULICAS CARACTERÍSTICAS

ID	TIPO	DENOMINACIÓN	NIVEL	ESTADO	COORDENADAS UTM		COTA MEDIA (m.s.n.m.)	CARACTERÍSTICAS HIDRÁULICAS	
					X	Y		CAPACIDAD DE ALMACENAMIENTO (m^3)	CAUDAL (m^3/seg)
5090	BALSA	Depósito Superior de La Florida	1	EXISTENTE	336.110	3.138.990	+480	150.000	-
5092	BALSA	Depósito Inferior de Buen Paso	1	EXISTENTE	334.830	3.139.970	+290	150.000	-
9031	ESTACIÓN DE BOMBEO	Estación de Bombeo de Buen Paso	1	PLANIFICADO	334.757	3.140.019	+282	-	3,47
9031	CENTRAL HIDROELÉCTRICA	Central Hidroeléctrica de Buen Paso	1	PLANIFICADO	334.929	3.139.921	+298	-	3,47
					CARACTERÍSTICAS DE LA CONDUCCIÓN FORZADA				
					LONGITUD (m.l.)	DIÁMETRO (mm)	ALTURA GEOMÉTRICA MEDIA (m)		
5184	CONDUCCIÓN FORZADA REVERSIBLE	La Florida – Buen Paso	1	PLANIFICADO	1.600	1.200	190		

PLANEAMIENTO VIGENTE

INSTRUMENTO ORDENACIÓN

PLAN GENERAL DE ORDENACIÓN DE ICOD DE LOS VINOS (APROBACIÓN DEFINITIVA DE FORMA PARCIAL COTMAC 10/11/2006

CLASE Y CATEGORIA DEL SUELO

AMBITO SUPERIOR E INFERIOR - SUELO RÚSTICO DE PROTECCIÓN DE VALORES ECONÓMICOS DE INFRAESTRUCTURAS

POSIBLES AFECCIONES

CARACTERÍSTICAS ELÉCTRICAS

POTENCIA DE TURBINADO NETA (MW)	5,48
ENERGÍA GENERADA EN EL TURBINADO (kWh/día)	65.719

ORDENACIÓN

ALCANCE DE LA ORDENACIÓN PHT

Funcionalmente indicativo. Territorialmente indicativo.

DESARROLLO SECTORIAL DE LA ORDENACIÓN

Las Administraciones competentes en materia de Industria y Energía, deberán definir los ciclos hidroeléctricos cuya ejecución se precisa en la Isla de Tenerife según las necesidades de la demanda eléctrica. El presente plan incorpora un conjunto de ciclos hidroeléctricos "elegibles".

DESARROLLO TERRITORIAL DE LA ORDENACIÓN

a.) El presente ciclo hidroeléctrico se entenderá directamente ejecutiva y permitirá la implantación de este Ciclo si se incluyese como alternativa seleccionada en un plan elaborado por la Administración competente en materia de Industria y Energía.
b.) El PGO de Icod de Los Vinos deberá establecer para los suelos adscritos a los elementos lineales y nodales del presente ciclo un uso compatible.

GESTIÓN DEL SUELO Y EJECUCIÓN

SISTEMA DE GESTIÓN

A determinar por plan sectorial

CONDICIONES DE EJECUCIÓN/EXPLOTACIÓN

No se deberá utilizar agua salada

Los embalses superior e inferior deberán poseer la misma capacidad, a efectos hidroeléctricos.

INSTRUCCIONES RELATIVAS AL CUMPLIMIENTO DE LA LEGISLACIÓN SECTORIAL

- Concesión del Consejo Insular de Aguas para el uso industrial del agua.
- Autorización previa del Consejo Insular de Aguas para ejecutar los depósitos y las conducciones de transporte del agua.
- Limitaciones derivadas de la legislación del Sector Eléctrico
- Restricciones procedentes de la legislación medioambiental

MEDIDAS AMBIENTALES

Se establecerán las medidas ambientales necesarias para la correcta implantación de las infraestructuras que integran el ciclo.

CICLO HIDROELÉCTRICO

07 El Reventón – Litoral de Icod

DATOS GENERALES

MUNICIPIO ÁMBITO SUPERIOR: ICOD DE LOS VINOS

MUNICIPIO ÁMBITO INFERIOR: ICOD DE LOS VINOS

LOCALIZACIÓN

EMPLAZAMIENTO

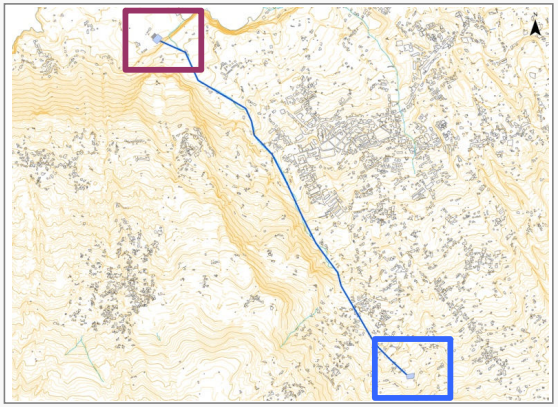

ÁMBITO SUPERIOR

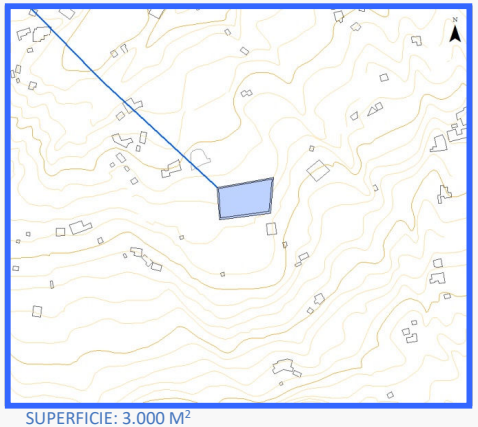

SUPERFICIE: 3.000 M²

ÁMBITO INFERIOR

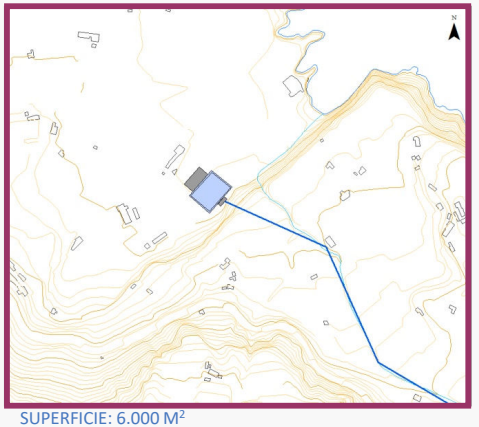

SUPERFICIE: 6.000 M²

INFRAESTRUCTURAS HIDRÁULICAS CARACTERÍSTICAS

ID	TIPO	DENOMINACIÓN	NIVEL	ESTADO	COORDENADAS UTM		COTA MEDIA (m.s.n.m.)	CARACTERÍSTICAS HIDRÁULICAS	
					X	Y		CAPACIDAD DE ALMAC. (m^3)	CAUDAL (m^3/seg)
5159	DEPÓSITO	Depósito Superior de El Reventón	1	EXISTENTE	332.320	3.137.200	+556	11.000	-
5160	DEPÓSITO	Depósito Inferior de Litoral de Icod	1	PLANIFICADO	330.190	3.140.020	+23	16.000	-
9032	ESTACIÓN DE BOMBEO	Estación de Bombeo Litoral de Icod	1	PLANIFICADO	330.157	3.140.043	+20	-	0,25
9032	CENTRAL HIDROELÉCTRICA	Central Hidroeléctrica Litoral de Icod	1	PLANIFICADO	330.211	3.139.998	+26	-	0,25
					CARACTERÍSTICAS DE LA CONDUCCIÓN FORZADA				
					LONGITUD (m.l.)	DIÁMETRO (mm)	ALTURA GEOMÉTRICA MEDIA (m)		
5185	CONDUCCIÓN FORZADA REVERSIBLE	El Reventón – Litoral de Icod	1	PLANIFICADO	3.650	500	533		

CARACTERÍSTICAS ELÉCTRICAS

POTENCIA DE TURBINADO NETA (MW)	1,16
ENERGÍA GENERADA EN TURBINADO (kWh/día)	13.945

PLANEAMIENTO VIGENTE

INSTRUMENTO ORDENACIÓN

PLAN GENERAL DE ORDENACIÓN DE ICOD DE LOS VINOS (APROBACIÓN DEFINITIVA DE FORMA PARCIAL COTMAC 10/11/2006

CLASE Y CATEGORIA DEL SUELO

ÁMBITO SUPERIOR E INFERIOR- SUELO RÚSTICO CON PROTECCIÓN DE VALORES ECONÓMICOS AGROPECUARIOS

POSIBLES AFECCIONES

ÁMBITO SUPERIOR – PTEO AREAS DE LIBRE ESPARCIMIENTO (APTITUD ALTA COMO AREA RECREATIVA)
CONDUCCIÓN FORZADA – AL ESPACIO NATURAL PROTEGIDO DE LOS ACANTILADOS DE LA CULATA Y AL BIC CONJUNTO HISTÓRICO ARTÍSTICOD E ICOD DE LSO VINOS

ORDENACIÓN

ALCANCE DE LA ORDENACIÓN PHT

Funcionalmente indicativo. Territorialmente indicativo.

DESARROLLO SECTORIAL DE LA ORDENACIÓN

Las Administraciones competentes en materia de Industria y Energía, deberán definir los ciclos hidroeléctricos cuya ejecución se precisa en la Isla de Tenerife según las necesidades de la demanda eléctrica. El presente plan incorpora un conjunto de ciclos hidroeléctricos “elegibles”.

DESARROLLO TERRITORIAL DE LA ORDENACIÓN

a.) El presente ciclo hidroeléctrico se entenderá directamente ejecutiva y permitirá la implantación de este Ciclo si se incluyese como alternativa seleccionada en un plan elaborado por la Administración competente en materia de Industria y Energía.
b.) El PGO de Icod de Los Vinos deberá establecer para los suelos adscritos a los elementos lineales y nodales del presente ciclo un uso compatible.

GESTIÓN DEL SUELO Y EJECUCIÓN

SISTEMA DE GESTIÓN

A determinar por plan sectorial

CONDICIONES DE EJECUCIÓN/EXPLOTACIÓN

No se deberá utilizar agua salada

Los embalses superior e inferior deberán poseer la misma capacidad, a efectos hidroeléctricos.

INSTRUCCIONES RELATIVAS AL CUMPLIMIENTO DE LA LEGISLACIÓN SECTORIAL

- Concesión del Consejo Insular de Aguas para el uso industrial del agua.
- Autorización previa del Consejo Insular de Aguas para ejecutar los depósitos y las conducciones de transporte del agua.
- Limitaciones derivadas de la legislación del Sector Eléctrico
- Restricciones procedentes de la legislación medioambiental

MEDIDAS AMBIENTALES

Se establecerán las medidas ambientales necesarias para la correcta implantación de las infraestructuras que integran el ciclo.

CICLO HIDROELÉCTRICO

09 El Palmar - Ravelo

DATOS GENERALES

MUNICIPIO ÁMBITO SUPERIOR	BUENAVISTA DEL NORTE	MUNICIPIO ÁMBITO INFERIOR	BUENAVISTA DEL NORTE

LOCALIZACIÓN

EMPLAZAMIENTO

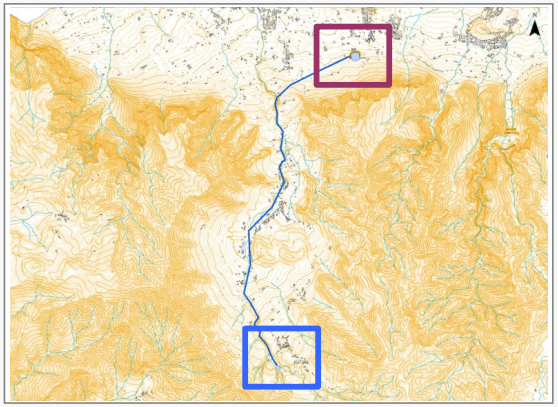

ÁMBITO SUPERIOR

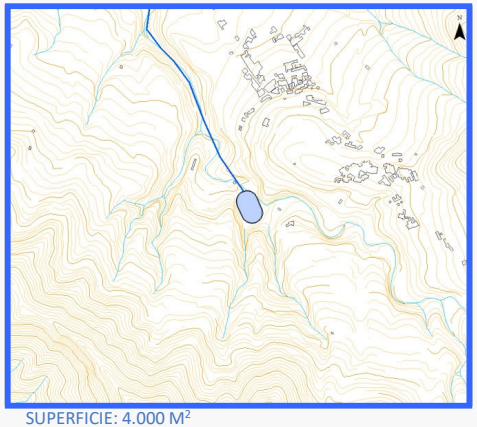

SUPERFICIE: 4.000 M²

ÁMBITO INFERIOR

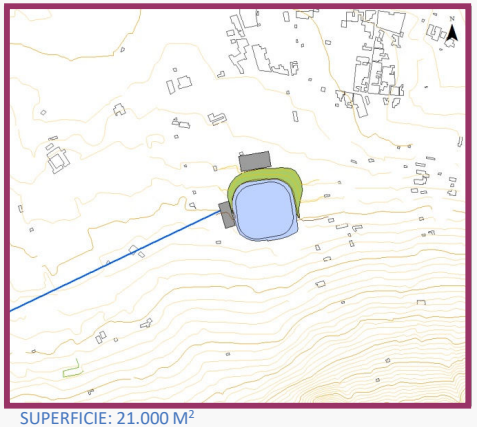

SUPERFICIE: 21.000 M²

INFRAESTRUCTURAS HIDRÁULICAS CARACTERÍSTICAS

ID	TIPO	DENOMINACIÓN	NIVEL	ESTADO	COORDENADAS UTM		COTA MEDIA (m.s.n.m.)	CARACTERÍSTICAS HIDRÁULICAS	
					X	Y		CAPACIDAD DE ALMAC. (m^3)	CAUDAL (m^3/seg)
5163	BALSA	Depósito Superior de El Palmar	1	EXISTENTE	319.030	3.134.530	+697	17.000	-
5093	BALSA	Depósito Inferior del Ravelo	1	EXISTENTE	320.100	3.138.870	+168	62.000	-
9036	ESTACIÓN DE BOMBEO	Estación de Bombeo del Ravelo	1	PLANIFICADO	320.084	3.138.965	+163	-	0,39
9036	CENTRAL HIDROELÉCTRICA	Central Hidroeléctrica del Ravelo	1	PLANIFICADO	320.028	3.138.858	+175	-	0,39
					CARACTERÍSTICAS DE LA CONDUCCIÓN FORZADA				
					LONGITUD (m.l.)	DIÁMETRO (mm)	ALTURA GEOMÉTRICA MEDIA (m)		
5188	CONDUCCIÓN FORZADA REVERSIBLE	El Palmar – El Ravelo	1	PLANIFICADO	5.350	500	529		

PLANEAMIENTO VIGENTE

INSTRUMENTO ORDENACIÓN

PLAN GENERAL DE ORDENACIÓN DE BUENAVISTA DEL NORTE (APROBADO DEFINITIVAMENTE COTMAC 20/7/2006)

CLASE Y CATEGORIA DEL SUELO

ÁMBITO SUPERIOR- SUELO RÚSTICO DE PROTECCIÓN NATURAL
ÁMBITO INFERIOR-SUELO RÚSTICO DE PROTECCIÓN AGRARIA

POSIBLES AFECCIONES

ÁMBITO SUPERIOR AFECTA AL PARQUE RURAL DE TENO

CARACTERÍSTICAS ELÉCTRICAS

POTENCIA DE TURBINADO NETA (MW)	1,64
ENERGÍA GENERADA EN TURBINADO (kWh/día)	19.738

ORDENACIÓN

ALCANCE DE LA ORDENACIÓN PHT

Funcionalmente indicativo. Territorialmente indicativo.

DESARROLLO SECTORIAL DE LA ORDENACIÓN

Las Administraciones competentes en materia de Industria y Energía, deberán definir los ciclos hidroeléctricos cuya ejecución se precisa en la Isla de Tenerife según las necesidades de la demanda eléctrica. El presente plan incorpora un conjunto de ciclos hidroeléctricos "elegibles".

DESARROLLO TERRITORIAL DE LA ORDENACIÓN

a.) El presente ciclo hidroeléctrico se entenderá directamente ejecutiva y permitirá la implantación de este Ciclo si se incluyese como alternativa seleccionada en un plan elaborado por la Administración competente en materia de Industria y Energía.
b.) El PGO de Buenavista del Norte deberá establecer para los suelos adscritos a los elementos lineales y nodales del presente ciclo un uso compatible.

GESTIÓN DEL SUELO Y EJECUCIÓN

SISTEMA DE GESTIÓN

A determinar por plan sectorial

CONDICIONES DE EJECUCIÓN/EXPLOTACIÓN

No se deberá utilizar agua salada

Los embalses superior e inferior deberán poseer la misma capacidad, a efectos hidroeléctricos.

INSTRUCCIONES RELATIVAS AL CUMPLIMIENTO DE LA LEGISLACIÓN SECTORIAL

- Concesión del Consejo Insular de Aguas para el uso industrial del agua.
- Autorización previa del Consejo Insular de Aguas para ejecutar los depósitos y las conducciones de transporte del agua.
- Limitaciones derivadas de la legislación del Sector Eléctrico
- Restricciones procedentes de la legislación medioambiental

MEDIDAS AMBIENTALES

Se establecerán las medidas ambientales necesarias para la correcta implantación de las infraestructuras que integran el ciclo.

CICLO HIDROELÉCTRICO

10 El Patio - Tamaimo

DATOS GENERALES

MUNICIPIO ÁMBITO SUPERIOR: SANTIAGO DEL TEIDE

MUNICIPIO ÁMBITO INFERIOR: SANTIAGO DEL TEIDE

LOCALIZACIÓN

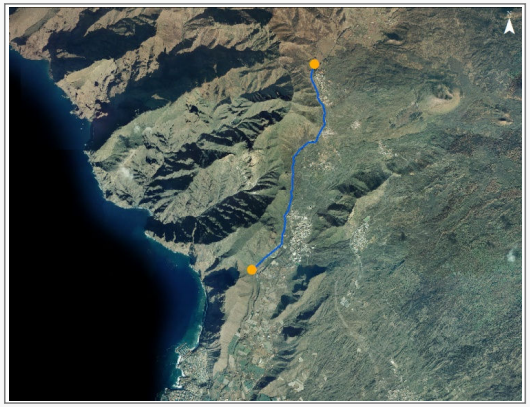

EMPLAZAMIENTO

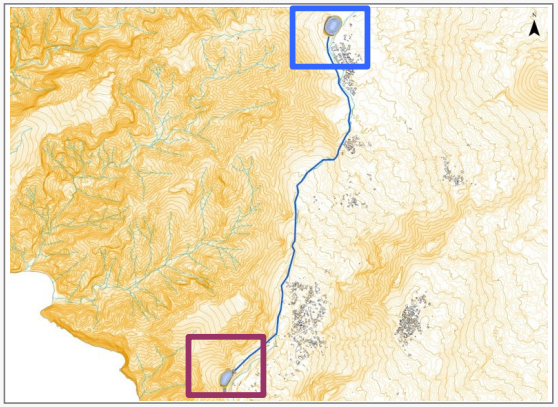

ÁMBITO SUPERIOR

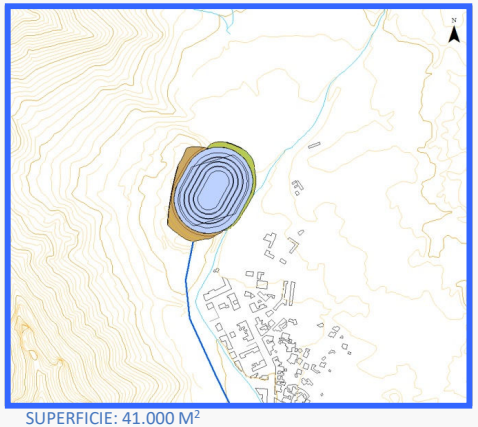

SUPERFICIE: 41.000 M²

ÁMBITO INFERIOR

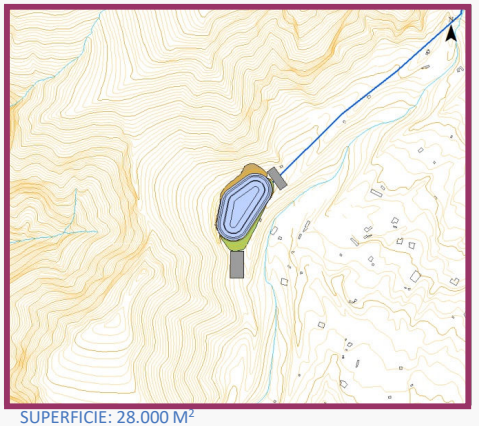

SUPERFICIE: 28.000 M²

INFRAESTRUCTURAS HIDRÁULICAS CARACTERÍSTICAS

ID	TIPO	DENOMINACIÓN	NIVEL	ESTADO	COORDENADAS UTM		COTA MEDIA (m.s.n.m.)	CARACTERÍSTICAS HIDRÁULICAS	
					X	Y		CAPACIDAD DE ALMAC. (m^3)	CAUDAL (m^3/seg)
1107	DEPÓSITO	Depósito Superior de El Patio	1	PLANIFICADO	321.860	3.131.720	+916	255.650	-
5165	DEPÓSITO	Depósito Inferior de Tamaimo	1	PLANIFICADO	320.610	3.127.600	+442	169.000	-
9037	ESTACIÓN DE BOMBEO	Estación de Bombeo de Tamaimo	1	PLANIFICADO	320.598	3.127.444	+435	-	3,91
9037	CENTRAL HIDROELÉCTRICA	Central Hidroeléctrica de Tamaimo	1	PLANIFICADO	320.706	3.127.677	+451	-	3,91
					CARACTERÍSTICAS DE LA CONDUCCIÓN FORZADA				
					LONGITUD (m.l.)	DIÁMETRO (mm)	ALTURA GEOMÉTRICA MEDIA (m)		
5189	CONDUCCIÓN FORZADA REVERSIBLE	El Patio – Tamaimo	1	PLANIFICADO	4.635	1.500	474		

CARACTERÍSTICAS ELÉCTRICAS

POTENCIA DE TURBINADO NETA (MW)	15,86
ENERGÍA GENERADA EN TURBINADO (kWh/día)	190.331

PLANEAMIENTO VIGENTE

INSTRUMENTO ORDENACIÓN

PLAN GENERAL DE ORDENACIÓN DE SANTIAGO DEL TEIDE (APROB. DEFINIT. COTMAC 30/7/2002)

CLASE Y CATEGORIA DEL SUELO

ÁMBITO SUPERIOR- SUELO RÚSTICO DE PROTECCIÓN PAISAJÍSTICA
ÁMBITO INFERIOR SUELO RÚSTICO DE PROTECCIÓN NATURAL

POSIBLES AFECCIONES

ÁMBITO SUPERIOR- AFECTA AL TRAZADO DE LA NUEVA CARRETERA EL TANQUE-SANTIAGO DEL TEIDE
PTEO ÁREAS DE LIBRE ESPARCIMIENTO (APTITUD ALTA COMO ÁREA RECREATIVA)
SE ENCUENTRA EN LAS CERCANÍAS DEL BIC CASAS DEL PATIO
ÁMBITO INFERIOR AFECCIÓN AL PARQUE RURAL DE TENO

ORDENACIÓN

ALCANCE DE LA ORDENACIÓN PHT

Funcionalmente indicativo. Territorialmente indicativo.

DESARROLLO SECTORIAL DE LA ORDENACIÓN

Las Administraciones competentes en materia de Industria y Energía, deberán definir los ciclos hidroeléctricos cuya ejecución se precisa en la Isla de Tenerife según las necesidades de la demanda eléctrica. El presente plan incorpora un conjunto de ciclos hidroeléctricos "elegibles".

DESARROLLO TERRITORIAL DE LA ORDENACIÓN

a.) El presente ciclo hidroeléctrico se entenderá directamente ejecutiva y permitirá la implantación de este Ciclo si se incluyese como alternativa seleccionada en un plan elaborado por la Administración competente en materia de Industria y Energía.
b.) El PGO de Santiago del Teide deberá establecer para los suelos adscritos a los elementos lineales y nodales del presente ciclo un uso compatible.

GESTIÓN DEL SUELO Y EJECUCIÓN

SISTEMA DE GESTIÓN

A determinar por plan sectorial

CONDICIONES DE EJECUCIÓN/EXPLOTACIÓN

No se deberá utilizar agua salada

Los embalses superior e inferior deberán poseer la misma capacidad, a efectos hidroeléctricos.

INSTRUCCIONES RELATIVAS AL CUMPLIMIENTO DE LA LEGISLACIÓN SECTORIAL

- Concesión del Consejo Insular de Aguas para el uso industrial del agua.
- Autorización previa del Consejo Insular de Aguas para ejecutar los depósitos y las conducciones de transporte del agua.
- Limitaciones derivadas de la legislación del Sector Eléctrico
- Restricciones procedentes de la legislación medioambiental

MEDIDAS AMBIENTALES

Se establecerán las medidas ambientales necesarias para la correcta implantación de las infraestructuras que integran el ciclo.

CICLO HIDROELÉCTRICO

11 Lomo del Balo – Playa San Juan

DATOS GENERALES

MUNICIPIO ÁMBITO SUPERIOR: GUÍA DE ISORA

MUNICIPIO ÁMBITO INFERIOR: GUÍA DE ISORA

LOCALIZACIÓN

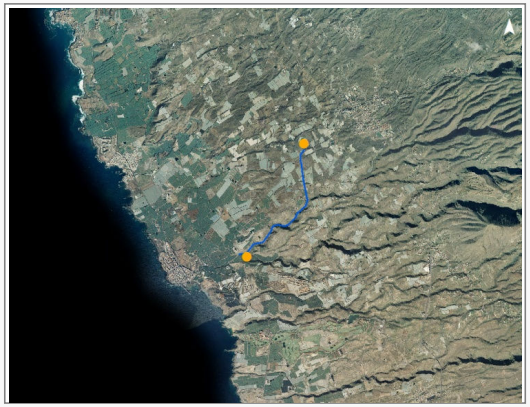

EMPLAZAMIENTO

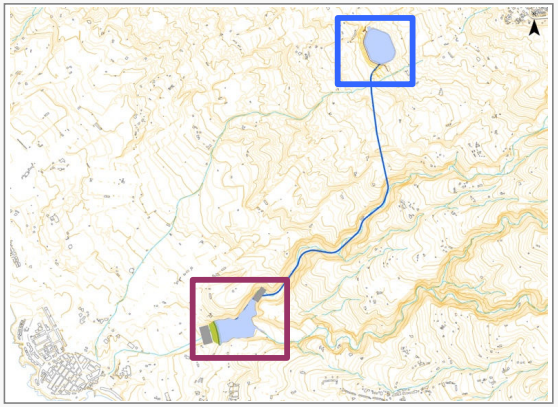

ÁMBITO SUPERIOR

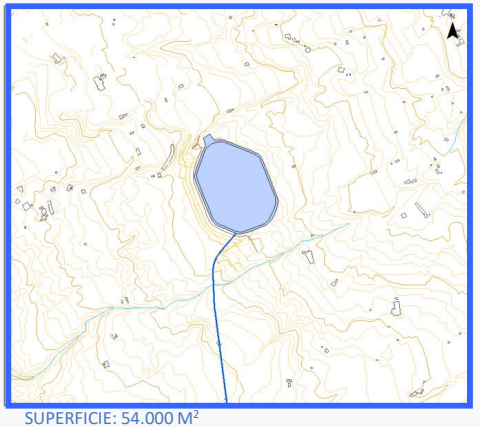

SUPERFICIE: 54.000 M²

ÁMBITO INFERIOR

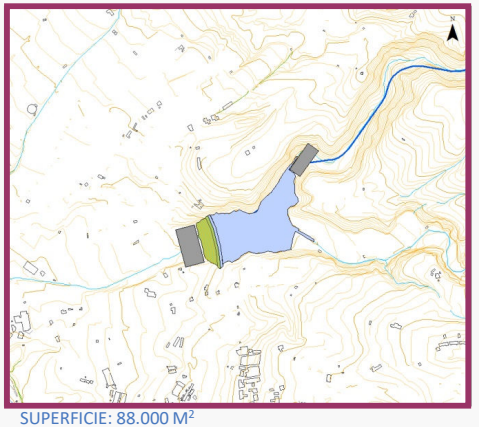

SUPERFICIE: 88.000 M²

INFRAESTRUCTURAS HIDRÁULICAS CARACTERÍSTICAS

ID	TIPO	DENOMINACIÓN	NIVEL	ESTADO	COORDENADAS UTM		COTA MEDIA (m.s.n.m.)	CARACTERÍSTICAS HIDRÁULICAS	
					X	Y		CAPACIDAD DE ALMAC. (m^3)	CAUDAL (m^3/seg)
5095	BALSA	Depósito Superior de Lomo del Balo	1	EXISTENTE	324.160	3.121.280	+392	535.000	-
1108	BALSA	Depósito Inferior de Playa San Juan	1	PLANIFICADO	323.020	3.119.020	+64	250.000	-
9038	ESTACIÓN DE BOMBEO	Estación de Bombeo Playa San Juan	1	PLANIFICADO	322.773	3.118.972	+50	-	5,79
9038	CENTRAL HIDROELÉCTRICA	Central Hidroeléctrica Playa San Juan	1	PLANIFICADO	323.202	3.119.296	+80	-	5,79
					CARACTERÍSTICAS DE LA CONDUCCIÓN FORZADA				
					LONGITUD (m.l.)	DIÁMETRO (mm)	ALTURA GEOMÉTRICA MEDIA (m)		
5190	CONDUCCIÓN FORZADA REVERSIBLE	Lomo del Balo – Playa San Juan	1	PLANIFICADO	2.950	1.600	328		

PLANEAMIENTO VIGENTE

INSTRUMENTO ORDENACIÓN

PLAN GENERAL DE ORDENACIÓN DE GUÍA DE ISORA (APROBADO DEFINITIVAMENTE POR LA COTMAC 23/12/2009)

CLASE Y CATEGORIA DEL SUELO

SUELO RÚSTICO DE PROTECCIÓN ECONÓMICA PROTECCIÓN DE INFRAESTRUCTURAS
ÁMBITO INFERIOR- SUELO RÚSTICO DE PROTECCIÓN NATURAL Y
SUELO RÚSTICO AGRÍCOLA INTENSIVO

POSIBLES AFECCIONES

CARACTERÍSTICAS ELÉCTRICAS

POTENCIA DE TURBINADO NETA (MW)	16,00
ENERGÍA GENERADA EN TURBINADO (kWh/día)	192.000

ORDENACIÓN

ALCANCE DE LA ORDENACIÓN PHT

Funcionalmente indicativo. Territorialmente indicativo.

DESARROLLO SECTORIAL DE LA ORDENACIÓN

Las Administraciones competentes en materia de Industria y Energía, deberán definir los ciclos hidroeléctricos cuya ejecución se precisa en la Isla de Tenerife según las necesidades de la demanda eléctrica. El presente plan incorpora un conjunto de ciclos hidroeléctricos "elegibles".

DESARROLLO TERRITORIAL DE LA ORDENACIÓN

a.) El presente ciclo hidroeléctrico se entenderá directamente ejecutiva y permitirá la implantación de este Ciclo si se incluyese como alternativa seleccionada en un plan elaborado por la Administración competente en materia de Industria y Energía.
b.) El PGO de Guía de Isora deberá establecer para los suelos adscritos a los elementos lineales y nodales del presente ciclo un uso compatible.

GESTIÓN DEL SUELO Y EJECUCIÓN

SISTEMA DE GESTIÓN

A determinar por plan sectorial

CONDICIONES DE EJECUCIÓN/EXPLOTACIÓN

No se deberá utilizar agua salada

Los embalses superior e inferior deberán poseer la misma capacidad, a efectos hidroeléctricos.

INSTRUCCIONES RELATIVAS AL CUMPLIMIENTO DE LA LEGISLACIÓN SECTORIAL

- Concesión del Consejo Insular de Aguas para el uso industrial del agua.
- Autorización previa del Consejo Insular de Aguas para ejecutar los depósitos y las conducciones de transporte del agua.
- Limitaciones derivadas de la legislación del Sector Eléctrico
- Restricciones procedentes de la legislación medioambiental

MEDIDAS AMBIENTALES

Se establecerán las medidas ambientales necesarias para la correcta implantación de las infraestructuras que integran el ciclo.

CICLO HIDROELÉCTRICO

12-A Trevejos – Cabo Blanco

DATOS GENERALES

MUNICIPIO ÁMBITO SUPERIOR: VILAFLOR

MUNICIPIO ÁMBITO INFERIOR: ARONA

LOCALIZACIÓN

EMPLAZAMIENTO

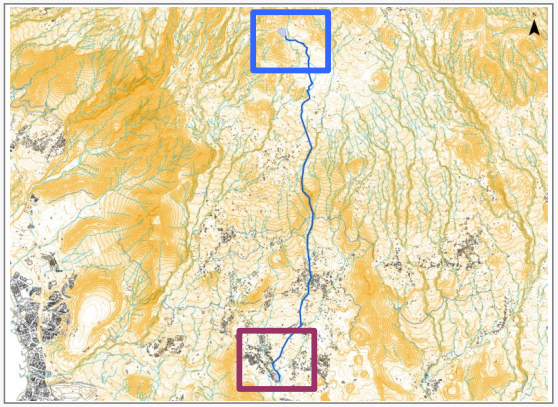

ÁMBITO SUPERIOR

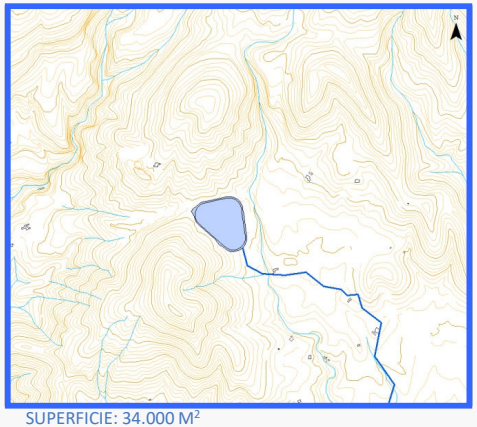

SUPERFICIE: 34.000 M²

ÁMBITO INFERIOR

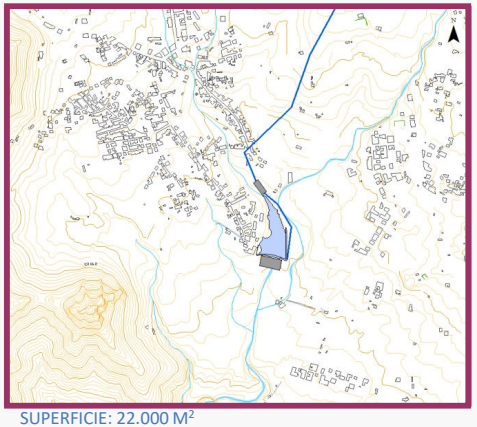

SUPERFICIE: 22.000 M²

INFRAESTRUCTURAS HIDRÁULICAS CARACTERÍSTICAS

ID	TIPO	DENOMINACIÓN	NIVEL	ESTADO	COORDENADAS UTM		COTA MEDIA (m.s.n.m.)	CARACTERÍSTICAS HIDRÁULICAS	
					X	Y		CAPACIDAD DE ALMAC. (m^3)	CAUDAL (m^3/seg)
5103	BALSA	Depósito Superior de Trevejos	1	EXISTENTE	336.330	3.114.720	+1.308	275.000	-
5107	PRESA	Depósito Inferior de Cabo Blanco	1	EXISTENTE	336.200	3.105.750	+223	150.000	-
9039	ESTACIÓN DE BOMBEO	Estación de Bombeo de Cabo Blanco	1	PLANIFICADO	336.134	3.105.965	+216	-	3,47
9039	CENTRAL HIDROELÉCTRICA	Central Hidroeléctrica de Cabo Blanco	1	PLANIFICADO	336.178	3.105.650	+233	-	3,47
					CARACTERÍSTICAS DE LA CONDUCCIÓN FORZADA				
					LONGITUD (m.l.)	DIÁMETRO (mm)	ALTURA GEOMÉTRICA MEDIA (m)		
5191	CONDUCCIÓN FORZADA REVERSIBLE	Trevejos – Cabo Blanco	1	PLANIFICADO	10.275	1.200	1.085		

CARACTERÍSTICAS ELÉCTRICAS

POTENCIA DE TURBINADO NETA (MW)	30,70
ENERGÍA GENERADA EN TURBINADO (kWh/día)	368.404

PLANEAMIENTO VIGENTE

INSTRUMENTO ORDENACIÓN

NNSS DEL MUNICIPIO DE VILAFLOR (APROB 8/4/1998)
PGO DE ARONA (APROB DEF Y PARCIAL COTAMC 20/12/2006)

CLASE Y CATEGORIA DEL SUELO

ÁMBITO SUPERIOR- SUELO RÚSTICO DE PROTECCIÓN PAISAJÍSTICA
ÁMBITO INFERIOR-SUELO URBANIZABLE NO SECTORIZADO DIFERIDO RESIDENCIAL

POSIBLES AFECCIONES

ÁMBITO INFERIOR- POSIBLES USOS INCOMPATIBLES CON LOS DEL PTPO CABO BLANCO BUZANADA
ÁMBITO SUPERIOR- POSIBLE AFECCIÓN AL ESPACIO NATURAL PROTEGIDO DE IFONCHE

ORDENACIÓN

ALCANCE DE LA ORDENACIÓN PHT

Funcionalmente indicativo. Territorialmente indicativo.

DESARROLLO SECTORIAL DE LA ORDENACIÓN

Las Administraciones competentes en materia de Industria y Energía, deberán definir los ciclos hidroeléctricos cuya ejecución se precisa en la Isla de Tenerife según las necesidades de la demanda eléctrica. El presente plan incorpora un conjunto de ciclos hidroeléctricos "elegibles".

DESARROLLO TERRITORIAL DE LA ORDENACIÓN

a.) El presente ciclo hidroeléctrico se entenderá directamente ejecutiva y permitirá la implantación de este Ciclo si se incluyese como alternativa seleccionada en un plan elaborado por la Administración competente en materia de Industria y Energía.
b.) Los PGO de Vilaflor y Arona deberán establecer para los suelos adscritos a los elementos lineales y nodales del presente ciclo un uso compatible.

GESTIÓN DEL SUELO Y EJECUCIÓN

SISTEMA DE GESTIÓN

A determinar por plan sectorial

CONDICIONES DE EJECUCIÓN/EXPLOTACIÓN

No se deberá utilizar agua salada

Los embalses superior e inferior deberán poseer la misma capacidad, a efectos hidroeléctricos.

INSTRUCCIONES RELATIVAS AL CUMPLIMIENTO DE LA LEGISLACIÓN SECTORIAL

- Concesión del Consejo Insular de Aguas para el uso industrial del agua.
- Autorización previa del Consejo Insular de Aguas para ejecutar los depósitos y las conducciones de transporte del agua.
- Limitaciones derivadas de la legislación del Sector Eléctrico
- Restricciones procedentes de la legislación medioambiental

MEDIDAS AMBIENTALES

Se establecerán las medidas ambientales necesarias para la correcta implantación de las infraestructuras que integran el ciclo.

CICLO HIDROELÉCTRICO

12-B Trevejos - Guargacho

DATOS GENERALES

MUNICIPIO ÁMBITO SUPERIOR: VILAFLOR

MUNICIPIO ÁMBITO INFERIOR: SAN MIGUEL DE ABONA

LOCALIZACIÓN

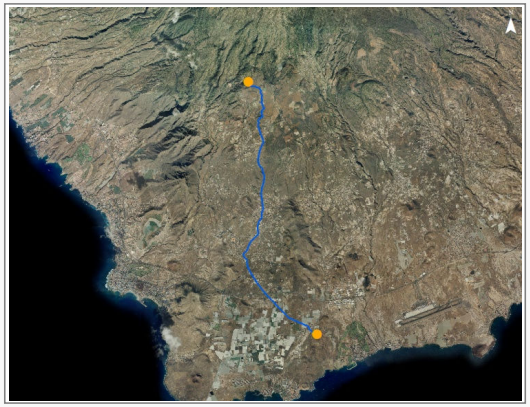

EMPLAZAMIENTO

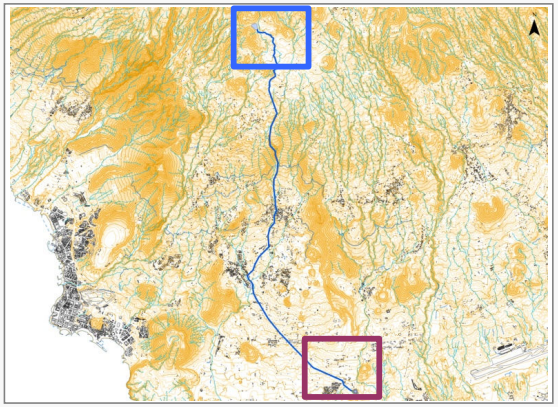

ÁMBITO SUPERIOR

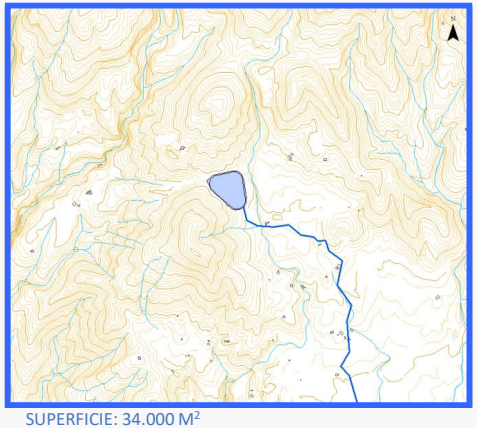

SUPERFICIE: 34.000 M²

ÁMBITO INFERIOR

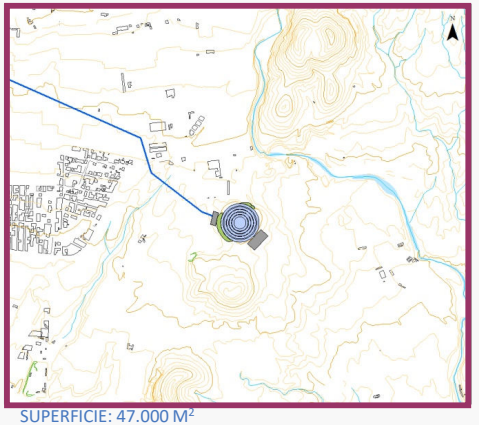

SUPERFICIE: 47.000 M²

INFRAESTRUCTURAS HIDRÁULICAS CARACTERÍSTICAS

ID	TIPO	DENOMINACIÓN	NIVEL	ESTADO	COORDENADAS UTM		COTA MEDIA (m.s.n.m.)	CARACTERÍSTICAS HIDRÁULICAS	
					X	Y		CAPACIDAD DE ALMAC. (m^3)	CAUDAL (m^3/seg)
5103	BALSA	Depósito Superior de Trevejos	1	EXISTENTE	336.330	3.114.720	+1.308	275.000	-
1109	DEPÓSITO	Depósito Inferior de Guargacho	1	PLANIFICADO	339.780	3.102.110	+88	160.000	-
9040	ESTACIÓN DE BOMBEO	Estación de Bombeo de Guargacho	1	PLANIFICADO	339.671	3.102.125	+78	-	3,70
9040	CENTRAL HIDROELÉCTRICA	Central Hidroeléctrica de Guargacho	1	PLANIFICADO	339.863	3.102.031	+100	-	3,70
					CARACTERÍSTICAS DE LA CONDUCCIÓN FORZADA				
					LONGITUD (m.l.)	DIÁMETRO (mm)	ALTURA GEOMÉTRICA MEDIA (m)		
1110	CONDUCCIÓN FORZADA REVERSIBLE	Trevejos – Guargacho	1	PLANIFICADO	15.400	1.200	1.220		

CARACTERÍSTICAS ELÉCTRICAS

POTENCIA DE TURBINADO NETA (MW)	35,30
ENERGÍA GENERADA EN TURBINADO (kWh/día)	423.557

PLANEAMIENTO VIGENTE

INSTRUMENTO ORDENACIÓN

NNSS DEL MUNICIPIO DE VILAFLOR (APROB 8/4/1998)
NORMAS SUBSIDIARIAS DEL AYUNTAMIENTO DE SAN MIGUEL (22/12/1999)

CLASE Y CATEGORIA DEL SUELO

ÁMBITO SUPERIOR- SUELO RÚSTICO DE PROTECCIÓN PAISAJÍSTICA
ÁMBITO INFERIOR-SUELO RÚSTICO

POSIBLES AFECCIONES

ÁMBITO SUPERIOR- POSIBLE AFECCIÓN AL ESPACIO NATURAL PROTEGIDO DE IFONCHE

ÁMBITO INFERIOR SE PRODUCE AFECCIÓN SOBRE LAS SERVIDUMBRES AERONÁUTICAS DEL AEROPUERTO REINA SOFIA

ORDENACIÓN

ALCANCE DE LA ORDENACIÓN PHT

Funcionalmente indicativo. Territorialmente indicativo.

DESARROLLO SECTORIAL DE LA ORDENACIÓN

Las Administraciones competentes en materia de Industria y Energía, deberán definir los ciclos hidroeléctricos cuya ejecución se precisa en la Isla de Tenerife según las necesidades de la demanda eléctrica. El presente plan incorpora un conjunto de ciclos hidroeléctricos "elegibles".

DESARROLLO TERRITORIAL DE LA ORDENACIÓN

a.) El presente ciclo hidroeléctrico se entenderá directamente ejecutiva y permitirá la implantación de este Ciclo si se incluyese como alternativa seleccionada en un plan elaborado por la Administración competente en materia de Industria y Energía.
b.) Los PGO de Vilaflor y San Miguel de Abona deberán establecer para los suelos adscritos a los elementos lineales y nodales del presente ciclo un uso compatible.

GESTIÓN DEL SUELO Y EJECUCIÓN

SISTEMA DE GESTIÓN

A determinar por plan sectorial

CONDICIONES DE EJECUCIÓN/EXPLOTACIÓN

No se deberá utilizar agua salada

Los embalses superior e inferior deberán poseer la misma capacidad, a efectos hidroeléctricos.

INSTRUCCIONES RELATIVAS AL CUMPLIMIENTO DE LA LEGISLACIÓN SECTORIAL

- Concesión del Consejo Insular de Aguas para el uso industrial del agua.
- Autorización previa del Consejo Insular de Aguas para ejecutar los depósitos y las conducciones de transporte del agua.
- Limitaciones derivadas de la legislación del Sector Eléctrico
- Restricciones procedentes de la legislación medioambiental

MEDIDAS AMBIENTALES

Se establecerán las medidas ambientales necesarias para la correcta implantación de las infraestructuras que integran el ciclo.

CICLO HIDROELÉCTRICO

13-A El Río – La Mareta

DATOS GENERALES

MUNICIPIO ÁMBITO SUPERIOR: ARICO-GRANADILLA DE ABONA

MUNICIPIO ÁMBITO INFERIOR: GRANADILLA DE ABONA

LOCALIZACIÓN

EMPLAZAMIENTO

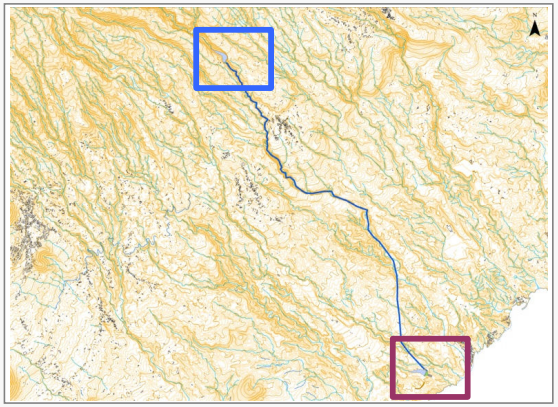

ÁMBITO SUPERIOR

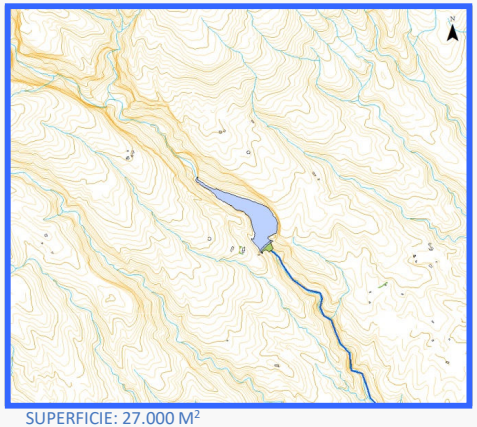

SUPERFICIE: 27.000 M²

ÁMBITO INFERIOR

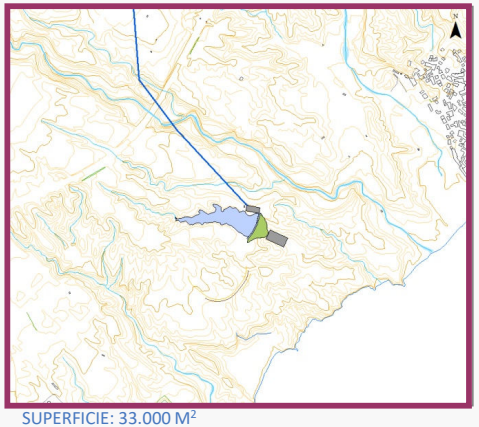

SUPERFICIE: 33.000 M²

INFRAESTRUCTURAS HIDRÁULICAS CARACTERÍSTICAS

ID	TIPO	DENOMINACIÓN	NIVEL	ESTADO	COORDENADAS UTM		COTA MEDIA (m.s.n.m.)	CARACTERÍSTICAS HIDRÁULICAS	
					X	Y		CAPACIDAD DE ALMAC. (m^3)	CAUDAL (m^3/seg)
5113	PRESA	Depósito Superior de El Río	1	EXISTENTE	349.270	3.115.370	+578	450.000	-
1111	PRESA	Depósito Inferior de La Mareta	1	EXISTENTE	353.480	3.108.670	+58	200.000	-
9042	ESTACIÓN DE BOMBEO	Estación de Bombeo de La Mareta	1	PLANIFICADO	353.625	3.108.603	+50	-	4,63
9042	CENTRAL HIDROELÉCTRICA	Central Hidroeléctrica de La Mareta	1	PLANIFICADO	353.518	3.108.733	+66	-	4,63
					CARACTERÍSTICAS DE LA CONDUCCIÓN FORZADA				
					LONGITUD (m.l.)	DIÁMETRO (mm)	ALTURA GEOMÉTRICA MEDIA (m)		
5192	CONDUCCIÓN FORZADA REVERSIBLE	El Río – La Mareta	1	PLANIFICADO	9.200	1.500	520		

CARACTERÍSTICAS ELÉCTRICAS

POTENCIA DE TURBINADO NETA (MW)	19,74
ENERGÍA GENERADA EN TURBINADO (kWh/día)	236.905

PLANEAMIENTO VIGENTE

INSTRUMENTO ORDENACIÓN

PLAN GENERAL DE ORDENACIÓN DE GRANADILLA (APROB DEFINITIVAMENTE COTMAC 26/1/2005)

CLASE Y CATEGORIA DEL SUELO

ÁMBITO SUPERIOR-SUELO RÚSTICO DE PROTECCIÓN NATURAL
ÁMBITO INFERIOR- SUELO RÚSTICO DE PROTECCIÓN DE INFRAESTRUCTURAS

POSIBLES AFECCIONES

ÁMBITO INFERIOR- AFECCIÓN A LOS CORREDORES DE PTPO DE LA PLATAFORMA LOGÍSTICA DEL SUR

ÁMBITO SUPERIOR AFECTA AL ESPACIO NATURAL PROTEGIDO DE LA CORONA FORESTAL

ORDENACIÓN

ALCANCE DE LA ORDENACIÓN PHT

Funcionalmente indicativo. Territorialmente indicativo.

DESARROLLO SECTORIAL DE LA ORDENACIÓN

Las Administraciones competentes en materia de Industria y Energía, deberán definir los ciclos hidroeléctricos cuya ejecución se precisa en la Isla de Tenerife según las necesidades de la demanda eléctrica. El presente plan incorpora un conjunto de ciclos hidroeléctricos "elegibles".

DESARROLLO TERRITORIAL DE LA ORDENACIÓN

a.) El presente ciclo hidroeléctrico se entenderá directamente ejecutiva y permitirá la implantación de este Ciclo si se incluyese como alternativa seleccionada en un plan elaborado por la Administración competente en materia de Industria y Energía.
b.) Los PGO de Arico y Granadilla de Abona deberán establecer para los suelos adscritos a los elementos lineales y nodales del presente ciclo un uso compatible.

GESTIÓN DEL SUELO Y EJECUCIÓN

SISTEMA DE GESTIÓN

A determinar por plan sectorial

CONDICIONES DE EJECUCIÓN/EXPLOTACIÓN

No se deberá utilizar agua salada

Los embalses superior e inferior deberán poseer la misma capacidad, a efectos hidroeléctricos.

INSTRUCCIONES RELATIVAS AL CUMPLIMIENTO DE LA LEGISLACIÓN SECTORIAL

- Concesión del Consejo Insular de Aguas para el uso industrial del agua.
- Autorización previa del Consejo Insular de Aguas para ejecutar los depósitos y las conducciones de transporte del agua.
- Limitaciones derivadas de la legislación del Sector Eléctrico
- Restricciones procedentes de la legislación medioambiental

MEDIDAS AMBIENTALES

Se establecerán las medidas ambientales necesarias para la correcta implantación de las infraestructuras que integran el ciclo.

CICLO HIDROELÉCTRICO

13-B El Río – La Mareta

DATOS GENERALES

MUNICIPIO ÁMBITO SUPERIOR: ARICO-GRANADILLA DE ABONA

MUNICIPIO ÁMBITO INFERIOR: GRANADILLA DE ABONA

LOCALIZACIÓN

EMPLAZAMIENTO

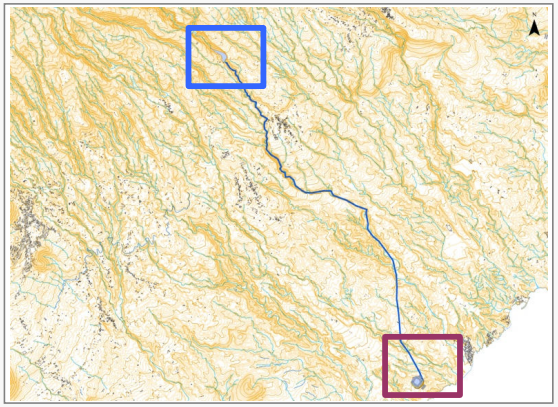

ÁMBITO SUPERIOR

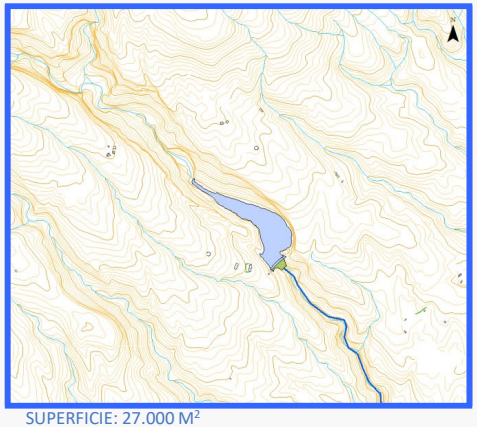

SUPERFICIE: 27.000 M²

ÁMBITO INFERIOR

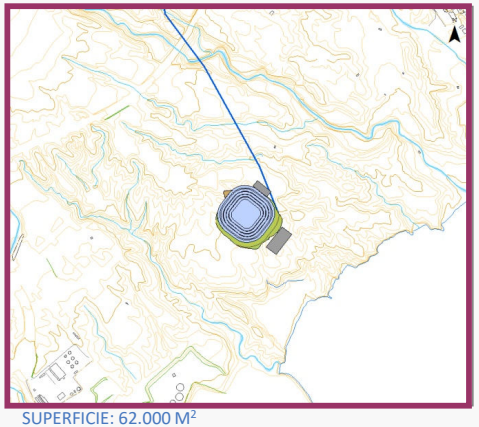

SUPERFICIE: 62.000 M²

INFRAESTRUCTURAS HIDRÁULICAS CARACTERÍSTICAS

ID	TIPO	DENOMINACIÓN	NIVEL	ESTADO	COORDENADAS UTM		COTA MEDIA (m.s.n.m.)	CARACTERÍSTICAS HIDRÁULICAS	
					X	Y		CAPACIDAD DE ALMAC. (m^3)	CAUDAL (m^3/seg)
5113	PRESA	Depósito Superior de El Río	1	EXISTENTE	349.270	3.115.370	+578	450.000	-
5172	DEPÓSITO	Depósito Inferior de La Mareta	1	PLANIFICADO	353.360	3.108.460	+48	405.000	-
9041	ESTACIÓN DE BOMBEO	Estación de Bombeo de La Mareta	1	PLANIFICADO	353.498	3.108.350	+38	-	9,38
9041	CENTRAL HIDROELÉCTRICA	Central Hidroeléctrica de La Mareta	1	PLANIFICADO	353.426	3.108.569	+60	-	9,38
					CARACTERÍSTICAS DE LA CONDUCCIÓN FORZADA				
					LONGITUD (m.l.)	DIÁMETRO (mm)	ALTURA GEOMÉTRICA MEDIA (m)		
1112	CONDUCCIÓN FORZADA REVERSIBLE	El Río – La Mareta	1	PLANIFICADO	9.180	1.500	530		

CARACTERÍSTICAS ELÉCTRICAS

POTENCIA DE TURBINADO NETA (MW)	30,48
ENERGÍA GENERADA EN TURBINADO (kWh/día)	365.792

PLANEAMIENTO VIGENTE

INSTRUMENTO ORDENACIÓN

PLAN GENERAL DE ORDENACIÓN DE GRANADILLA (APROB DEFINITIVAMENTE COTMAC 26/1/2005)

CLASE Y CATEGORIA DEL SUELO

ÁMBITO SUPERIOR-SUELO RÚSTICO DE PROTECCIÓN NATURAL
ÁMBITO INFERIOR- SUELO RÚSTICO DE PROTECCIÓN DE INFRAESTRUCTURAS

POSIBLES AFECCIONES

ÁMBITO SUPERIOR AFECTA AL ESPACIO NATURAL PROTEGIDO DE LA CORONA FORESTAL

ORDENACIÓN

ALCANCE DE LA ORDENACIÓN PHT

Funcionalmente indicativo. Territorialmente indicativo.

DESARROLLO SECTORIAL DE LA ORDENACIÓN

Las Administraciones competentes en materia de Industria y Energía, deberán definir los ciclos hidroeléctricos cuya ejecución se precisa en la Isla de Tenerife según las necesidades de la demanda eléctrica. El presente plan incorpora un conjunto de ciclos hidroeléctricos "elegibles".

DESARROLLO TERRITORIAL DE LA ORDENACIÓN

a.) El presente ciclo hidroeléctrico se entenderá directamente ejecutiva y permitirá la implantación de este Ciclo si se incluyese como alternativa seleccionada en un plan elaborado por la Administración competente en materia de Industria y Energía.
b.) Los PGO de Arico y Granadilla de Abona deberán establecer para los suelos adscritos a los elementos lineales y nodales del presente ciclo un uso compatible.

GESTIÓN DEL SUELO Y EJECUCIÓN

SISTEMA DE GESTIÓN

A determinar por plan sectorial

CONDICIONES DE EJECUCIÓN/EXPLOTACIÓN

No se deberá utilizar agua salada

Los embalses superior e inferior deberán poseer la misma capacidad, a efectos hidroeléctricos.

INSTRUCCIONES RELATIVAS AL CUMPLIMIENTO DE LA LEGISLACIÓN SECTORIAL

- Concesión del Consejo Insular de Aguas para el uso industrial del agua.
- Autorización previa del Consejo Insular de Aguas para ejecutar los depósitos y las conducciones de transporte del agua.
- Limitaciones derivadas de la legislación del Sector Eléctrico
- Restricciones procedentes de la legislación medioambiental

MEDIDAS AMBIENTALES

Se establecerán las medidas ambientales necesarias para la correcta implantación de las infraestructuras que integran el ciclo.

CICLO HIDROELÉCTRICO

14 Chifira – Los Roques

DATOS GENERALES

MUNICIPIO ÁMBITO SUPERIOR: FASNIA

MUNICIPIO ÁMBITO INFERIOR: FASNIA

LOCALIZACIÓN

EMPLAZAMIENTO

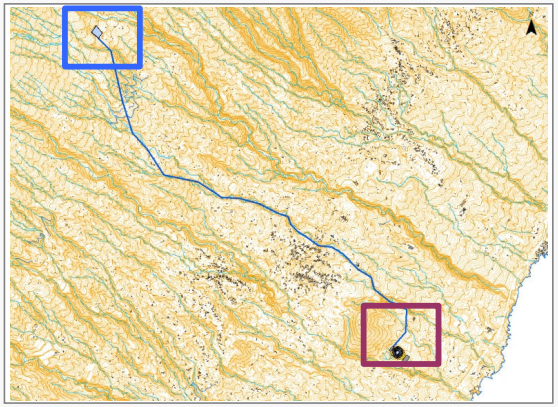

ÁMBITO SUPERIOR

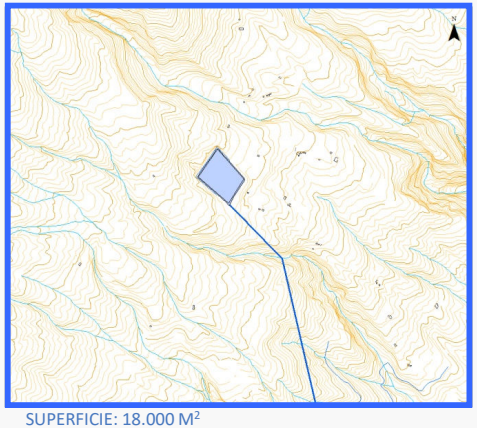

SUPERFICIE: 18.000 M²

ÁMBITO INFERIOR

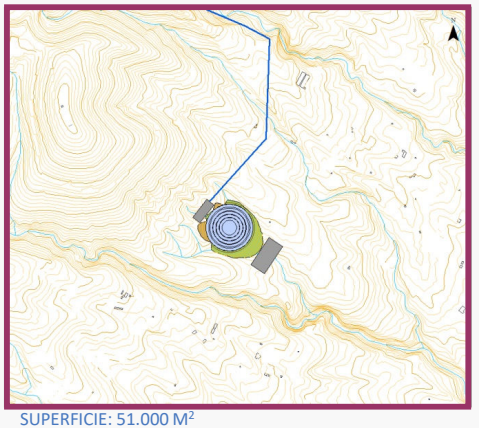

SUPERFICIE: 51.000 M²

INFRAESTRUCTURAS HIDRÁULICAS CARACTERÍSTICAS

ID	TIPO	DENOMINACIÓN	NIVEL	ESTADO	COORDENADAS UTM		COTA MEDIA (m.s.n.m.)	CARACTERÍSTICAS HIDRÁULICAS	
					X	Y		CAPACIDAD DE ALMAC. (m^3)	CAUDAL (m^3/seg)
5115	DEPÓSITO	Depósito Superior de Chifira	1	EXISTENTE	355.250	3.128.100	+1.307	125.000	-
5174	DEPÓSITO	Depósito Inferior de Los Roques	1	PLANIFICADO	360.010	3.123.010	+166	160.000	-
9043	ESTACIÓN DE BOMBEO	Estación de Bombeo de Los Roques	1	PLANIFICADO	364.304	3.130.500	+156	-	2,89
9043	CENTRAL HIDROELÉCTRICA	Central Hidroeléctrica Los Roques	1	PLANIFICADO	363.974	3.130.723	+178	-	2,89
					CARACTERÍSTICAS DE LA CONDUCCIÓN FORZADA				
					LONGITUD (m.l.)	DIÁMETRO (mm)	ALTURA GEOMÉTRICA MEDIA (m)		
5193	CONDUCCIÓN FORZADA REVERSIBLE	Chifira – Los Roques	1	PLANIFICADO	7.800	1.200	1.141		

CARACTERÍSTICAS ELÉCTRICAS

POTENCIA DE TURBINADO NETA (MW)	28,01
ENERGÍA GENERADA EN TURBINADO (kWh/día)	336.100

PLANEAMIENTO VIGENTE

INSTRUMENTO ORDENACIÓN

PLAN GENERAL DE ORDENACIÓN DE FASNIA (APROB DEFINIT COTMAC 25/2/2011)

CLASE Y CATEGORIA DEL SUELO

ÁMBITO SUPERIOR- SUELO RÚSTICO PROTECCIÓN NATURAL
ÁMBITO INFERIOR- SUELO RÚSTICO PROTECCIÓN PAISAJÍSTICA

POSIBLES AFECCIONES

ÁMBITO SUPERIOR- AFECCIÓN AL ESPACIO NATURAL PROTEGIDO DE LA CORONA FORESTAL

ORDENACIÓN

ALCANCE DE LA ORDENACIÓN PHT

Funcionalmente indicativo. Territorialmente indicativo.

DESARROLLO SECTORIAL DE LA ORDENACIÓN

Las Administraciones competentes en materia de Industria y Energía, deberán definir los ciclos hidroeléctricos cuya ejecución se precisa en la Isla de Tenerife según las necesidades de la demanda eléctrica. El presente plan incorpora un conjunto de ciclos hidroeléctricos "elegibles".

DESARROLLO TERRITORIAL DE LA ORDENACIÓN

a.) El presente ciclo hidroeléctrico se entenderá directamente ejecutiva y permitirá la implantación de este Ciclo si se incluyese como alternativa seleccionada en un plan elaborado por la Administración competente en materia de Industria y Energía.
b.) El PGO de Fasnia deberá establecer para los suelos adscritos a los elementos lineales y nodales del presente ciclo un uso compatible.

GESTIÓN DEL SUELO Y EJECUCIÓN

SISTEMA DE GESTIÓN

A determinar por plan sectorial

CONDICIONES DE EJECUCIÓN/EXPLOTACIÓN

No se deberá utilizar agua salada

Los embalses superior e inferior deberán poseer la misma capacidad, a efectos hidroeléctricos.

INSTRUCCIONES RELATIVAS AL CUMPLIMIENTO DE LA LEGISLACIÓN SECTORIAL

- Concesión del Consejo Insular de Aguas para el uso industrial del agua.
- Autorización previa del Consejo Insular de Aguas para ejecutar los depósitos y las conducciones de transporte del agua.
- Limitaciones derivadas de la legislación del Sector Eléctrico
- Restricciones procedentes de la legislación medioambiental

MEDIDAS AMBIENTALES

Se establecerán las medidas ambientales necesarias para la correcta implantación de las infraestructuras que integran el ciclo.

CICLO HIDROELÉCTRICO

15-A Güímar

DATOS GENERALES

MUNICIPIO ÁMBITO SUPERIOR: GÜÍMAR

MUNICIPIO ÁMBITO INFERIOR: GÜÍMAR

LOCALIZACIÓN

EMPLAZAMIENTO

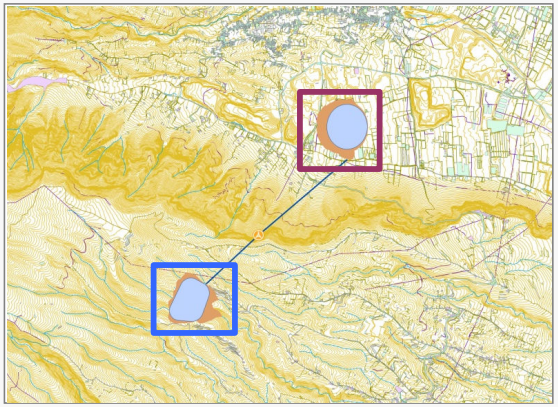

ÁMBITO SUPERIOR

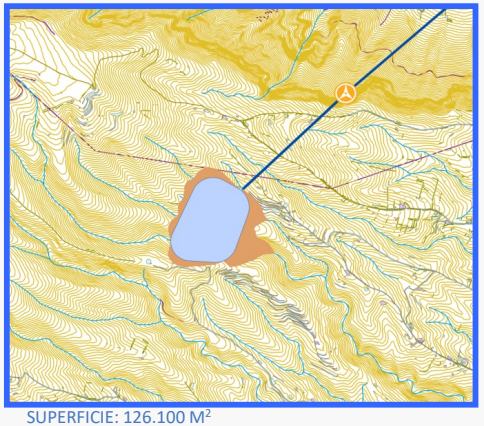

SUPERFICIE: 126.100 M²

ÁMBITO INFERIOR

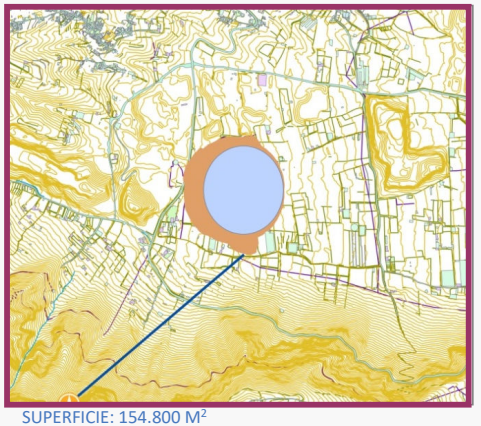

SUPERFICIE: 154.800 M²

INFRAESTRUCTURAS HIDRÁULICAS CARACTERÍSTICAS

ID	TIPO	DENOMINACIÓN	NIVEL	ESTADO	COORDENADAS UTM		COTA MEDIA (m.s.n.m.)	CARACTERÍSTICAS HIDRÁULICAS	
					X	Y		CAPACIDAD DE ALMAC. (m^3)	CAUDAL (m^3/seg)
1345	BALSA SUPERIOR			PLANIFICADO	360.061	3.129.912	+823	1.903.000	-
1344	BALSA INFERIOR			PLANIFICADO	361.377	3.131.330	+218	1.943.000	-
1346	CENTRAL HIDROELÉCTRICA			PLANIFICADO	360.618	3.130.443	+179 (en caverna)	-	39,17

ID	TIPO	DENOMINACIÓN	NIVEL	ESTADO	CARACTERÍSTICAS DEL CIRCUITO ELÉCTRICO						
					LONGITUD (m)	DIÁMETRO (m)	SECCIÓN (m2)	SALTO BRUTO (m)	SALTO NETO (m)	TIPOLOGÍA	CHIMENEA EQUILIBRIO
1101	CONDUCCIÓN FORZADA			PLANIFICADO	2.039	3,8	12,56	605	596	Subterránea	Forzada y aspiración

CARACTERÍSTICAS ELÉCTRICAS

POTENCIA DE TURBINADO NETA (MW)	200
ENERGÍA GENERADA EN TURBINADO (GWh/día)	2,5

PLANEAMIENTO VIGENTE

INSTRUMENTO ORDENACIÓN

PLAN GENERAL DE ORDENACIÓN DE GÜÍMAR (APROBACIÓN DEFINITIVA DE FORMA PARCIAL COTMAC 11/05/2005)

CLASE Y CATEGORIA DEL SUELO

ÁMBITO SUPERIOR- SUELO RÚSTICO DE PROTECCIÓN NATURAL, PAISAJÍSTICA Y AGRARIA DE MEDIANÍAS
ÁMBITO INFERIOR-SUELO RÚSTICO DE PROTECCIÓN MINERA

POSIBLES AFECCIONES

LA CONDUCCIÓN DISCURRE POR TERRENO DEL PARQUE NATURAL DE LA CORONA FORESTAL

ORDENACIÓN

ALCANCE DE LA ORDENACIÓN PHT

Funcionalmente indicativo. Territorialmente indicativo.

DESARROLLO SECTORIAL DE LA ORDENACIÓN

Las Administraciones competentes en materia de Industria y Energía, deberán definir los ciclos hidroeléctricos cuya ejecución se precisa en la Isla de Tenerife según las necesidades de la demanda eléctrica. El presente plan incorpora un conjunto de ciclos hidroeléctricos "elegibles".

DESARROLLO TERRITORIAL DE LA ORDENACIÓN

a.) El presente ciclo hidroeléctrico se entenderá directamente ejecutivo y permitirá su implantación si se incluyese como alternativa seleccionada en un plan elaborado por la Administración competente en materia de Industria y Energía.
b.) El PGO de Güímar deberá establecer para los suelos adscritos a los elementos lineales y nodales del presente ciclo un uso compatible.

GESTIÓN DEL SUELO Y EJECUCIÓN

SISTEMA DE GESTIÓN

A determinar por plan sectorial

CONDICIONES DE EJECUCIÓN/EXPLOTACIÓN

No se deberá utilizar agua salada

Los embalses superior e inferior deberán poseer la misma capacidad, a efectos hidroeléctricos.

INSTRUCCIONES RELATIVAS AL CUMPLIMIENTO DE LA LEGISLACIÓN SECTORIAL

- Concesión del Consejo Insular de Aguas para el uso industrial del agua.
- Autorización previa del Consejo Insular de Aguas para ejecutar los depósitos y las conducciones de transporte del agua.
- Limitaciones derivadas de la legislación del Sector Eléctrico
- Restricciones procedentes de la legislación medioambiental

MEDIDAS AMBIENTALES

Se establecerán las medidas ambientales necesarias para la correcta implantación de las infraestructuras que integran el ciclo.

CICLO HIDROELÉCTRICO

15-B Güímar Montaña-Valle

DATOS GENERALES

MUNICIPIO ÁMBITO SUPERIOR: GÜÍMAR

MUNICIPIO ÁMBITO INFERIOR: GÜÍMAR

LOCALIZACIÓN

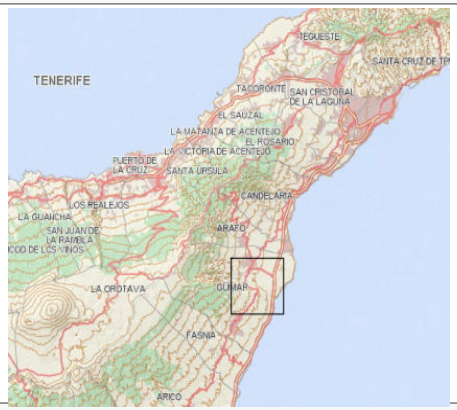

EMPLAZAMIENTO

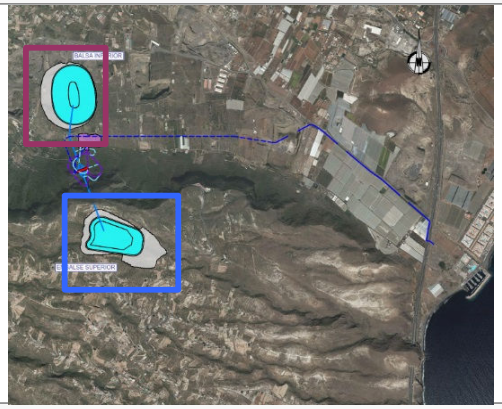

ÁMBITO SUPERIOR

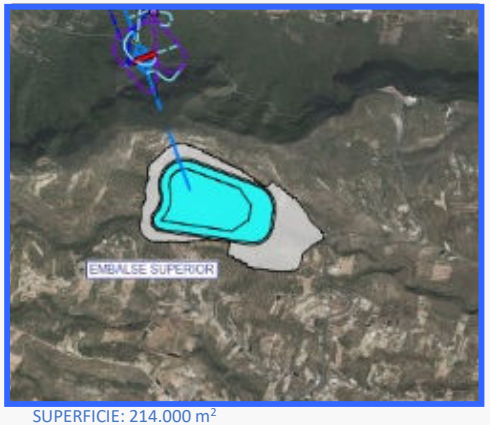

SUPERFICIE: 214.000 m²

ÁMBITO INFERIOR

SUPERFICIE: 212.000 m²

INFRAESTRUCTURAS HIDRÁULICAS CARACTERÍSTICAS

ID	TIPO	DENOMINACIÓN	NIVEL	ESTADO	COORDENADAS UTM		COTA MEDIA (m.s.n.m.)	CARACTERÍSTICAS HIDRÁULICAS	
					X	Y		CAPACIDAD DE ALMAC. (m^3)	CAUDAL (m^3/seg)
883	BALSA SUPERIOR			PLANIFICADO	361.717	3.130.197	+555	3.900.000	-
1344	BALSA INFERIOR			PLANIFICADO	361.388	3.131.421	+266	3.900.000	-
1010	CENTRAL HIDROELÉCTRICA			PLANIFICADO	361.448	3.130.751	+150 (en caverna)	-	80

ID	TIPO	DENOMINACIÓN	NIVEL	ESTADO	CARACTERÍSTICAS DEL CIRCUITO ELÉCTRICO						
					LONGITUD (m)	DIÁMETRO (m)	SECCIÓN (m2)	SALTO BRUTO (m)	SALTO NETO (m)	TIPOLOGÍA	CHIMENEA EQUILIBRIO
886	CIRCUIRO HIDRÁULICO			PLANIFICADO	1.060	-	22	345,5	321	Subterránea	Aspiración

CARACTERÍSTICAS ELÉCTRICAS

POTENCIA DE TURBINADO NETA (MW)	-
ENERGÍA GENERADA EN TURBINADO (GWh/día)	-

PLANEAMIENTO VIGENTE

INSTRUMENTO ORDENACIÓN

PLAN GENERAL DE ORDENACIÓN DE GÜÍMAR (APROBACIÓN DEFINITIVA DE FORMA PARCIAL COTMAC 11/05/2005)

CLASE Y CATEGORIA DEL SUELO

ÁMBITO SUPERIOR- SUELO RÚSTICO DE PROTECCIÓN PAISAJÍSTICA Y SUELO RÚSTICO DE PROTECCIÓON NATURAL
ÁMBITO INFERIOR-SUELO RÚSTICO DE PROTECCIÓN MINERA

POSIBLES AFECCIONES

ORDENACIÓN

ALCANCE DE LA ORDENACIÓN PHT

Funcionalmente indicativo. Territorialmente indicativo.

DESARROLLO SECTORIAL DE LA ORDENACIÓN

Las Administraciones competentes en materia de Industria y Energía, deberán definir los ciclos hidroeléctricos cuya ejecución se precisa en la Isla de Tenerife según las necesidades de la demanda eléctrica. El presente plan incorpora un conjunto de ciclos hidroeléctricos “elegibles”.

DESARROLLO TERRITORIAL DE LA ORDENACIÓN

a.) El presente ciclo hidroeléctrico se entenderá directamente ejecutivo y permitirá su implantación si se incluyese como alternativa seleccionada en un plan elaborado por la Administración competente en materia de Industria y Energía.
b.) El PGO de Güímar deberá establecer para los suelos adscritos a los elementos lineales y nodales del presente ciclo un uso compatible.

GESTIÓN DEL SUELO Y EJECUCIÓN

SISTEMA DE GESTIÓN

A determinar por plan sectorial

CONDICIONES DE EJECUCIÓN/EXPLOTACIÓN

No se deberá utilizar agua salada

Los embalses superior e inferior deberán poseer la misma capacidad, a efectos hidroeléctricos.

INSTRUCCIONES RELATIVAS AL CUMPLIMIENTO DE LA LEGISLACIÓN SECTORIAL

- Concesión del Consejo Insular de Aguas para el uso industrial del agua.
- Autorización previa del Consejo Insular de Aguas para ejecutar los depósitos y las conducciones de transporte del agua.
- Limitaciones derivadas de la legislación del Sector Eléctrico
- Restricciones procedentes de la legislación medioambiental

MEDIDAS AMBIENTALES

Se establecerán las medidas ambientales necesarias para la correcta implantación de las infraestructuras que integran el ciclo.

CICLO HIDROELÉCTRICO

15-C Güímar Valle - Valle

DATOS GENERALES

MUNICIPIO ÁMBITO SUPERIOR: GÜÍMAR

MUNICIPIO ÁMBITO INFERIOR: GÜÍMAR

LOCALIZACIÓN

EMPLAZAMIENTO

ÁMBITO SUPERIOR

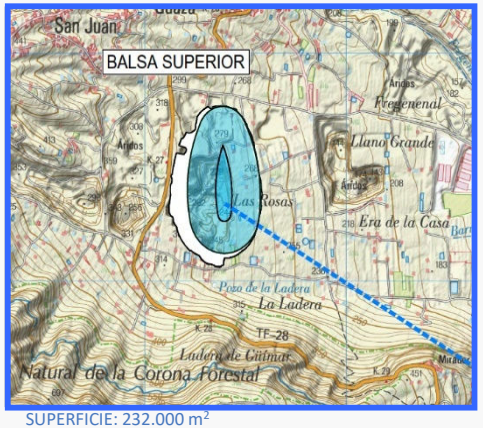

SUPERFICIE: 232.000 m²

ÁMBITO INFERIOR

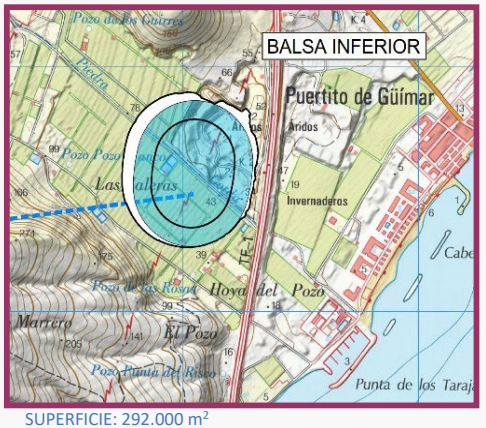

SUPERFICIE: 292.000 m²

INFRAESTRUCTURAS HIDRÁULICAS CARACTERÍSTICAS

ID	TIPO	DENOMINACIÓN	NIVEL	ESTADO	COORDENADAS UTM		COTA MEDIA (m.s.n.m.)	CARACTERÍSTICAS HIDRÁULICAS	
					X	Y		CAPACIDAD DE ALMAC. (m^3)	CAUDAL (m^3/seg)
1248	BALSA SUPERIOR			PLANIFICADO	361.388	3.131.421	+266	4.900.000	-
5176	BALSA INFERIOR			PLANIFICADO	364.039	3.130.571	+40	4.900.000	-
870	CENTRAL HIDROELÉCTRICA			PLANIFICADO	362.877	3.130.482	-50 (en caverna)	-	110

ID	TIPO	DENOMINACIÓN	NIVEL	ESTADO	CARACTERÍSTICAS DEL CIRCUITO ELÉCTRICO						
					LONGITUD (m)	DIÁMETRO (m)	SECCIÓN (m2)	SALTO BRUTO (m)	SALTO NETO (m)	TIPOLOGÍA	CHIMENEA EQUILIBRIO
877	CIRCUITO HIDRÁULICO			PLANIFICADO	2.920	-	33,2	255	242	Subterránea	Forzada y aspiración

CARACTERÍSTICAS ELÉCTRICAS

POTENCIA DE TURBINADO NETA (MW)	-
ENERGÍA GENERADA EN TURBINADO (GWh/día)	-

PLANEAMIENTO VIGENTE

INSTRUMENTO ORDENACIÓN

PLAN GENERAL DE ORDENACIÓN DE GÜÍMAR (APROBACIÓN DEFINITIVA DE FORMA PARCIAL COTMAC 11/05/2005)

CLASE Y CATEGORIA DEL SUELO

ÁMBITO SUPERIOR: SUELO RÚSTICO DE PROTECCIÓN MINERA
ÁMBITO INFERIOR-SUELO RÚSTICO DE PROTECCIÓN MINERA

POSIBLES AFECCIONES

ORDENACIÓN

ALCANCE DE LA ORDENACIÓN PHT

Funcionalmente indicativo. Territorialmente indicativo.

DESARROLLO SECTORIAL DE LA ORDENACIÓN

Las Administraciones competentes en materia de Industria y Energía, deberán definir los ciclos hidroeléctricos cuya ejecución se precisa en la Isla de Tenerife según las necesidades de la demanda eléctrica. El presente plan incorpora un conjunto de ciclos hidroeléctricos "elegibles".

DESARROLLO TERRITORIAL DE LA ORDENACIÓN

a.) El presente ciclo hidroeléctrico se entenderá directamente ejecutivo y permitirá su implantación si se incluyese como alternativa seleccionada en un plan elaborado por la Administración competente en materia de Industria y Energía.
b.) El PGO de Güímar deberá establecer para los suelos adscritos a los elementos lineales y nodales del presente ciclo un uso compatible.

GESTIÓN DEL SUELO Y EJECUCIÓN

SISTEMA DE GESTIÓN

A determinar por plan sectorial

CONDICIONES DE EJECUCIÓN/EXPLOTACIÓN

No se deberá utilizar agua salada

Los embalses superior e inferior deberán poseer la misma capacidad, a efectos hidroeléctricos.

INSTRUCCIONES RELATIVAS AL CUMPLIMIENTO DE LA LEGISLACIÓN SECTORIAL

- Concesión del Consejo Insular de Aguas para el uso industrial del agua.
- Autorización previa del Consejo Insular de Aguas para ejecutar los depósitos y las conducciones de transporte del agua.
- Limitaciones derivadas de la legislación del Sector Eléctrico
- Restricciones procedentes de la legislación medioambiental

MEDIDAS AMBIENTALES

Se establecerán las medidas ambientales necesarias para la correcta implantación de las infraestructuras que integran el ciclo.

DATOS GENERALES

MUNICIPIO ÁMBITO SUPERIOR: GÜÍMAR

MUNICIPIO ÁMBITO INFERIOR: GÜÍMAR

LOCALIZACIÓN

EMPLAZAMIENTO

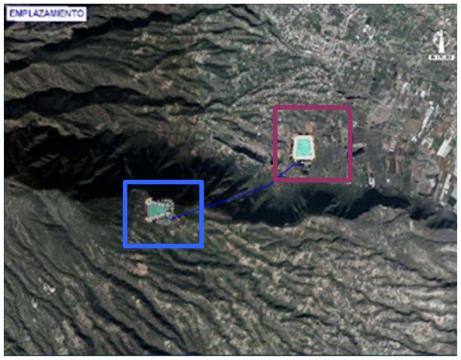

ÁMBITO SUPERIOR

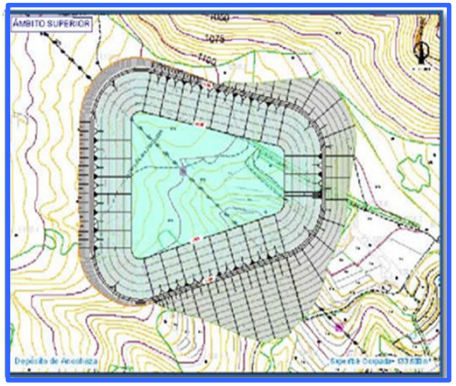

ÁMBITO INFERIOR

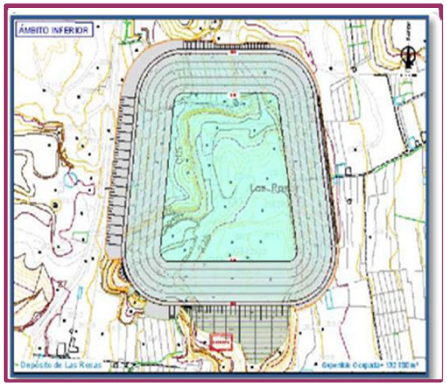

INFRAESTRUCTURAS HIDRÁULICAS CARACTERÍSTICAS

ID	TIPO	DENOMINACIÓN	NIVEL	ESTADO	COORDENADAS UTM		COTA MEDIA (m.s.n.m.)	CARACTERÍSTICAS HIDRÁULICAS	
					X	Y		CAPACIDAD DE ALMAC. (m³)	CAUDAL (m³/seg)
1247	BALSA SUPERIOR	Anocheza		PLANIFICADO	359.212,15	3.130.557,94	+1087	1.400.000	-
1248	BALSA INFERIOR	Las Rosas		PLANIFICADO	361.310,81	3.131.445,95	+252	1.700.000	-
1249	CENTRAL HIDROELÉCTRICA	Las Rosas (caverna)		PLANIFICADO	361.301,16	3.131.212,94	+198 (en caverna)	-	38.89

ID	TIPO	DENOMINACIÓN	NIVEL	ESTADO	CARACTERÍSTICAS DEL CIRCUITO ELÉCTRICO						
					LONGITUD (m)	DIÁMETRO (m)	SECCIÓN (m2)	SALTO BRUTO (m)	SALTO NETO (m)	TIPOLOGÍA	CHIMENEA EQUILIBRIO
1250	CONDUCCIÓN FORZADA	Las Rosas-Anocheza		PLANIFICADO		4,00	12,57	860	842,41/827,57	Subterránea	Forzada y aspiración

CARACTERÍSTICAS ELÉCTRICAS

POTENCIA DE TURBINADO NETA (MW)	284
ENERGÍA GENERADA EN TURBINADO (GWh/día)	3,41

PLANEAMIENTO VIGENTE

INSTRUMENTO ORDENACIÓN

PGO de Güímar (Aprob. Definitiva parcial COTMAC 11/05/2005)

CLASE Y CATEGORIA DEL SUELO

POSIBLES AFECCIONES

Aunque la conducción discurre bajo terreno del Parque Natural de la Corona Forestal, por su profundidad no afecta a los hábitats ni al paisaje

ORDENACIÓN

ALCANCE DE LA ORDENACIÓN PHT

DESARROLLO SECTORIAL DE LA ORDENACIÓN

DESARROLLO TERRITORIAL DE LA ORDENACIÓN

GESTIÓN DEL SUELO Y EJECUCIÓN

SISTEMA DE GESTIÓN

CONDICIONES DE EJECUCIÓN/EXPLOTACIÓN

INSTRUCCIONES RELATIVAS AL CUMPLIMIENTO DE LA LEGISLACIÓN SECTORIAL

MEDIDAS AMBIENTALES

CICLO HIDROELÉCTRICO

16 Los Eres – Polígono Valle Güímar

DATOS GENERALES

MUNICIPIO ÁMBITO SUPERIOR: ARAFO

MUNICIPIO ÁMBITO INFERIOR: ARAFO

LOCALIZACIÓN

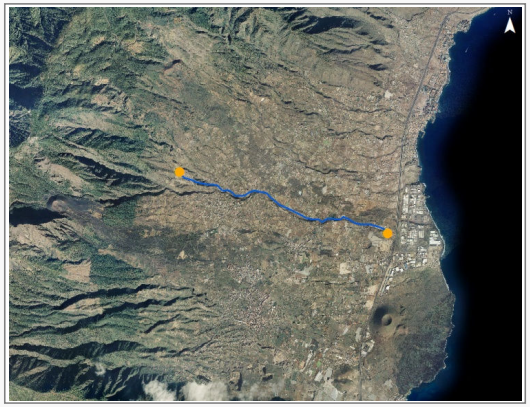

EMPLAZAMIENTO

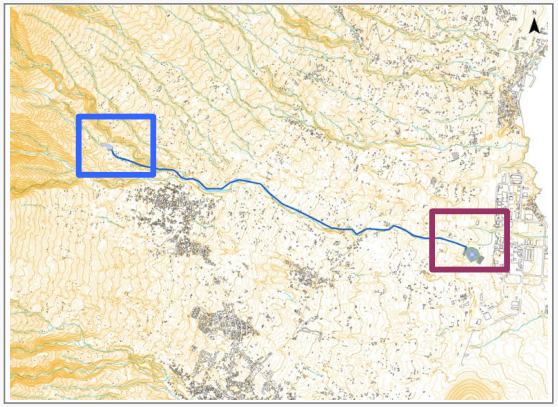

ÁMBITO SUPERIOR

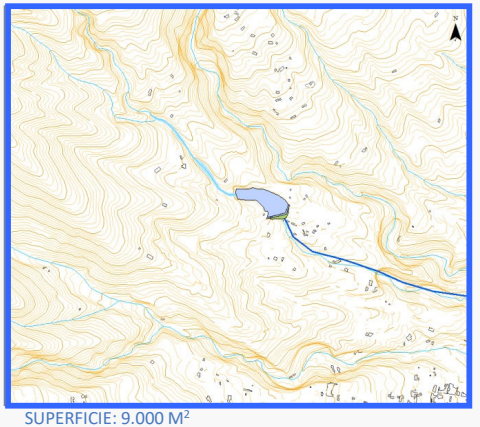

SUPERFICIE: 9.000 M²

ÁMBITO INFERIOR

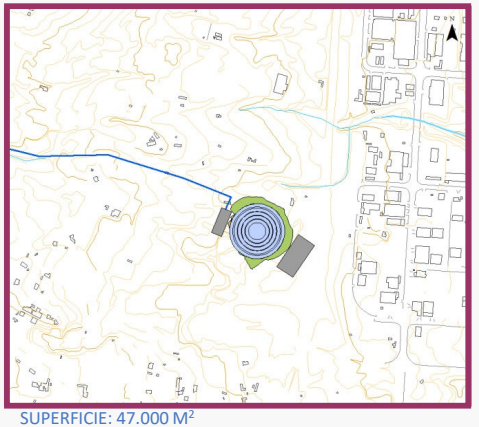

SUPERFICIE: 47.000 M²

INFRAESTRUCTURAS HIDRÁULICAS CARACTERÍSTICAS

ID	TIPO	DENOMINACIÓN	NIVEL	ESTADO	COORDENADAS UTM		COTA MEDIA (m.s.n.m.)	CARACTERÍSTICAS HIDRÁULICAS	
					X	Y		CAPACIDAD DE ALMAC. (m^3)	CAUDAL (m^3/seg)
5116	DEPÓSITO	Depósito Superior de Los Eres	1	EXISTENTE	359.880	3.136.550	+641	125.000	-
5144	DEPÓSITO	Depósito Inferior Polígono V.Güímar	1	PLANIFICADO	365.080	3.135.010	+68	160.000	-
9045	ESTACIÓN DE BOMBEO	Estación Bombeo Polígono V.Güímar	1	PLANIFICADO	373.662	3.146.662	+58	-	2,89
9045	CENTRAL HIDROELÉCTRICA	Central Hidroeléctrica Pol. V.Güímar	1	PLANIFICADO	373.556	3.146.582	+80	-	2,89
					CARACTERÍSTICAS DE LA CONDUCCIÓN FORZADA				
					LONGITUD (m.l.)	DIÁMETRO (mm)	ALTURA GEOMÉTRICA MEDIA (m)		
5195	CONDUCCIÓN FORZADA REVERSIBLE	Los Eres – Polígono Valle de Güímar	1	PLANIFICADO	5.680	1.200	573		

CARACTERÍSTICAS ELÉCTRICAS

POTENCIA DE TURBINADO NETA (MW)	13,90
ENERGÍA GENERADA EN TURBINADO (kWh/día)	166.804

PLANEAMIENTO VIGENTE

INSTRUMENTO ORDENACIÓN

PLAN GENERAL DE ORDENACIÓN DE ARAFO (APROBADO DEFINIT 23/1/2005)

CLASE Y CATEGORIA DEL SUELO

ÁMBITO SUPERIOR- SUELO RÚSTICO DE PROTECCIÓN NATURAL
ÁMBITO INFERIOR-SUELO RÚSTICO DE PROTECCIÓN AGRARIA

POSIBLES AFECCIONES

ÁMBITO SUPERIOR AFECTA AL ESPACIO NATURAL PROTEGIDO DE LAS SIETE LOMAS

ORDENACIÓN

ALCANCE DE LA ORDENACIÓN PHT

Funcionalmente indicativo. Territorialmente indicativo.

DESARROLLO SECTORIAL DE LA ORDENACIÓN

Las Administraciones competentes en materia de Industria y Energía, deberán definir los ciclos hidroeléctricos cuya ejecución se precisa en la Isla de Tenerife según las necesidades de la demanda eléctrica. El presente plan incorpora un conjunto de ciclos hidroeléctricos "elegibles".

DESARROLLO TERRITORIAL DE LA ORDENACIÓN

a.) El presente ciclo hidroeléctrico se entenderá directamente ejecutiva y permitirá la implantación de este Ciclo si se incluyese como alternativa seleccionada en un plan elaborado por la Administración competente en materia de Industria y Energía.
b.) El PGO de Arafo deberá establecer para los suelos adscritos a los elementos lineales y nodales del presente ciclo un uso compatible.

GESTIÓN DEL SUELO Y EJECUCIÓN

SISTEMA DE GESTIÓN

A determinar por plan sectorial

CONDICIONES DE EJECUCIÓN/EXPLOTACIÓN

No se deberá utilizar agua salada

Los embalses superior e inferior deberán poseer la misma capacidad, a efectos hidroeléctricos.

INSTRUCCIONES RELATIVAS AL CUMPLIMIENTO DE LA LEGISLACIÓN SECTORIAL

- Concesión del Consejo Insular de Aguas para el uso industrial del agua.
- Autorización previa del Consejo Insular de Aguas para ejecutar los depósitos y las conducciones de transporte del agua.
- Limitaciones derivadas de la legislación del Sector Eléctrico
- Restricciones procedentes de la legislación medioambiental

MEDIDAS AMBIENTALES

Se establecerán las medidas ambientales necesarias para la correcta implantación de las infraestructuras que integran el ciclo.

CICLO HIDROELÉCTRICO

17 Bir Magen - Taco

DATOS GENERALES

MUNICIPIO ÁMBITO SUPERIOR: El ROSARIO

MUNICIPIO ÁMBITO INFERIOR: SANTA CRUZ DE TENERIFE

LOCALIZACIÓN

EMPLAZAMIENTO

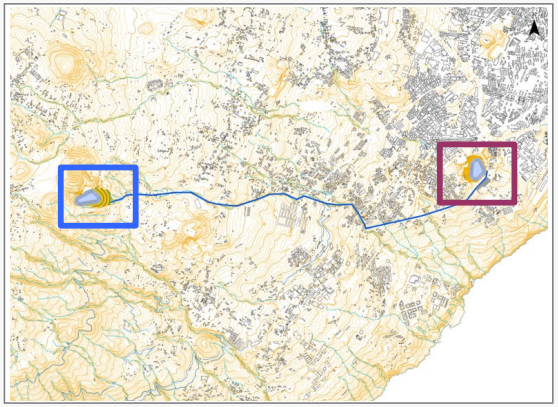

ÁMBITO SUPERIOR

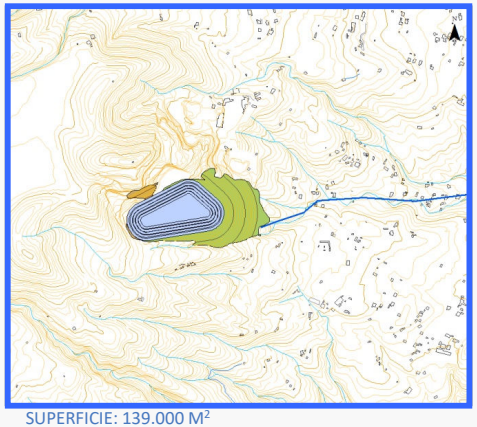

SUPERFICIE: 139.000 M²

ÁMBITO INFERIOR

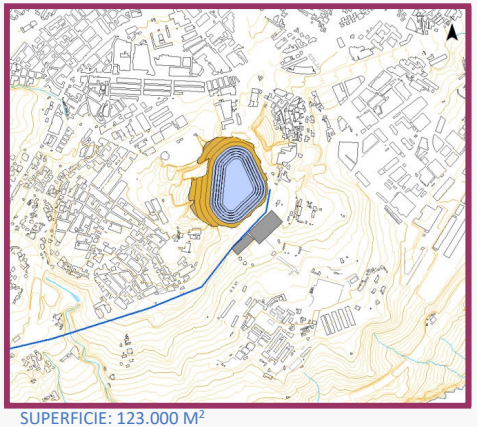

SUPERFICIE: 123.000 M²

INFRAESTRUCTURAS HIDRÁULICAS CARACTERÍSTICAS

ID	TIPO	DENOMINACIÓN	NIVEL	ESTADO	COORDENADAS UTM		COTA MEDIA (m.s.n.m.)	CARACTERÍSTICAS HIDRÁULICAS	
					X	Y		CAPACIDAD DE ALMAC. (m^3)	CAUDAL (m^3/seg)
1113	BALSA	Depósito Superior de Bir Magen	1	PLANIFICADO	367.510	3.146.420	+758	775.000	-
1115	BALSA	Depósito Inferior de Taco	1	PLANIFICADO	373.540	3.146.850	+243	775.000	-
9046	ESTACIÓN DE BOMBEO	Estación de Bombeo de Taco	1	PLANIFICADO	360.150	3.122.905	+233	-	17,94
9046	CENTRAL HIDROELÉCTRICA	Central Hidroeléctrica de Taco	1	PLANIFICADO	359.921	3.123.067	+255	-	17,94
					CARACTERÍSTICAS DE LA CONDUCCIÓN FORZADA				
					LONGITUD (m.l.)	DIÁMETRO (mm)	ALTURA GEOMÉTRICA MEDIA (m)		
1114	CONDUCCIÓN FORZADA REVERSIBLE	Bir Magen – Taco	1	PLANIFICADO	6.530	3.000	515		

CARACTERÍSTICAS ELÉCTRICAS

POTENCIA DE TURBINADO NETA (MW)	79,60
ENERGÍA GENERADA EN TURBINADO (kWh/día)	955.177

PLANEAMIENTO VIGENTE

INSTRUMENTO ORDENACIÓN

PLAN GENERAL DE ORDENACIÓN DE EL ROSARIO (APROB. DEF COTMAC 23/5/2007) DOC DE REVISIÓN DEL PGOU SANTA CRUZ DE TENERIFE EN TRÁMITE PARA SU APROB. DEFINITIVA

CLASE Y CATEGORIA DEL SUELO

ÁMBITO SUPERIOR SUELO RÚSTICO DE PROTECCION MINERA
ÁMBITO INFERIOR SUELO URBANO NO CONSOLIDADO

POSIBLES AFECCIONES

ÁMBITO SUPERIOR ESTÁ AFECTADO POR LAS SERVIDUMBRES AERONÁUTICAS Y POR EL PTPO DEL ÁREA EXTRACTIVA DE BIRMAGEN Y POR EL PTEO RESIDUOS

ORDENACIÓN

ALCANCE DE LA ORDENACIÓN PHT

Funcionalmente indicativo. Territorialmente indicativo.

DESARROLLO SECTORIAL DE LA ORDENACIÓN

Las Administraciones competentes en materia de Industria y Energía, deberán definir los ciclos hidroeléctricos cuya ejecución se precisa en la Isla de Tenerife según las necesidades de la demanda eléctrica. El presente plan incorpora un conjunto de ciclos hidroeléctricos "elegibles".

DESARROLLO TERRITORIAL DE LA ORDENACIÓN

a.) El presente ciclo hidroeléctrico se entenderá directamente ejecutiva y permitirá la implantación de este Ciclo si se incluyese como alternativa seleccionada en un plan elaborado por la Administración competente en materia de Industria y Energía.
b.) Los PGO de El Rosario y Santa Cruz de Tenerife deberán establecer para los suelos adscritos a los elementos lineales y nodales del presente ciclo un uso compatible.

GESTIÓN DEL SUELO Y EJECUCIÓN

SISTEMA DE GESTIÓN

A determinar por plan sectorial

CONDICIONES DE EJECUCIÓN/EXPLOTACIÓN

No se deberá utilizar agua salada

Los embalses superior e inferior deberán poseer la misma capacidad, a efectos hidroeléctricos.

INSTRUCCIONES RELATIVAS AL CUMPLIMIENTO DE LA LEGISLACIÓN SECTORIAL

- Concesión del Consejo Insular de Aguas para el uso industrial del agua.
- Autorización previa del Consejo Insular de Aguas para ejecutar los depósitos y las conducciones de transporte del agua.
- Limitaciones derivadas de la legislación del Sector Eléctrico
- Restricciones procedentes de la legislación medioambiental

MEDIDAS AMBIENTALES

Se establecerán las medidas ambientales necesarias para la correcta implantación de las infraestructuras que integran el ciclo.

DATOS GENERALES

MUNICIPIO ÁMBITO SUPERIOR: EL TANQUE

MUNICIPIO ÁMBITO INFERIOR: LOS SILOS

LOCALIZACIÓN

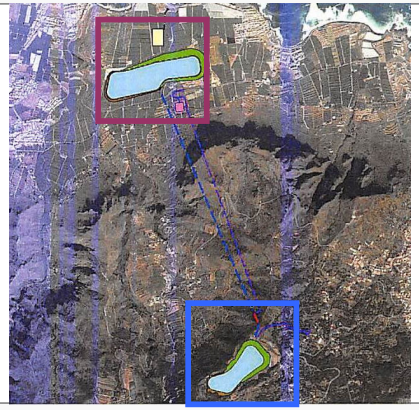

EMPLAZAMIENTO

ÁMBITO SUPERIOR

SUPERFICIE: 138.776 M²

ÁMBITO INFERIOR

SUPERFICIE: 248.340 M²

INFRAESTRUCTURAS HIDRÁULICAS CARACTERÍSTICAS

ID	TIPO	DENOMINACIÓN	NIVEL	ESTADO	COORDENADAS UTM		COTA MEDIA (m.s.n.m.)	CARACTERÍSTICAS HIDRÁULICAS	
					X	Y		CAPACIDAD DE ALMAC. (m^3)	CAUDAL (m^3/seg)
896	BALSA SUPERIOR				323.977	3.136.947	+775	1.788.000	-
888	BALSA INFERIOR				323.197	3.139.607	+40	1.819.000	-
900	CENTRAL HIDROELÉCTRICA				324.118	3.137.417	+13 (en caverna)	-	33,0

ID	TIPO	DENOMINACIÓN	NIVEL	ESTADO	CARACTERÍSTICAS DEL CIRCUITO ELÉCTRICO						
					LONGITUD (m)	DIÁMETRO (m)	SECCIÓN (m2)	SALTO BRUTO (m)	SALTO NETO (m)	TIPOLOGÍA	CHIMENEA EQUILIBRIO
897	CIRCUITO HIDRÁULICO				3.210	-	12,56	735	720	Subterránea	Forzada y aspiración

PLANEAMIENTO VIGENTE

INSTRUMENTO ORDENACIÓN

NNSS DE EL TANQUE (APROBADO 23/12/1998)
PGO DE LOS SILOS (APROBADO DEFINITIVAMENTE COTAMC 30/6/2004)

CLASE Y CATEGORIA DEL SUELO

ÁMBITO SUPERIOR SUELO RÚSTICO DE PROTECCION AGRARIA
ÁMBITO INFERIOR SUELO RÚSTICO DE PROTECCIÓN AGRARIA

POSIBLES AFECCIONES

CARACTERÍSTICAS ELÉCTRICAS

POTENCIA DE TURBINADO NETA (MW)	
ENERGÍA GENERADA EN TURBINADO (GWh/día)	

ORDENACIÓN

ALCANCE DE LA ORDENACIÓN PHT

Funcionalmente indicativo. Territorialmente indicativo.

DESARROLLO SECTORIAL DE LA ORDENACIÓN

Las Administraciones competentes en materia de Industria y Energía, deberán definir los ciclos hidroeléctricos cuya ejecución se precisa en la Isla de Tenerife según las necesidades de la demanda eléctrica. El presente plan incorpora un conjunto de ciclos hidroeléctricos "elegibles".

DESARROLLO TERRITORIAL DE LA ORDENACIÓN

a.) El presente ciclo hidroeléctrico se entenderá directamente ejecutiva y permitirá la implantación de este Ciclo si se incluyese como alternativa seleccionada en un plan elaborado por la Administración competente en materia de Industria y Energía.
b.) Los PGP de El Tanque y Los Silos deberán establecer para los suelos adscritos a los elementos lineales y nodales del presente ciclo un uso compatible.

GESTIÓN DEL SUELO Y EJECUCIÓN

SISTEMA DE GESTIÓN

A determinar por plan sectorial

CONDICIONES DE EJECUCIÓN/EXPLOTACIÓN

No se deberá utilizar agua salada

Los embalses superior e inferior deberán poseer la misma capacidad, a efectos hidroeléctricos.

INSTRUCCIONES RELATIVAS AL CUMPLIMIENTO DE LA LEGISLACIÓN SECTORIAL

- Concesión del Consejo Insular de Aguas para el uso industrial del agua.
- Autorización previa del Consejo Insular de Aguas para ejecutar los depósitos y las conducciones de transporte del agua.
- Limitaciones derivadas de la legislación del Sector Eléctrico
- Restricciones procedentes de la legislación medioambiental

MEDIDAS AMBIENTALES

Se establecerán las medidas ambientales necesarias para la correcta implantación de las infraestructuras que integran el ciclo.

CICLO HIDROELÉCTRICO

19 Adeje

DATOS GENERALES

MUNICIPIO ÁMBITO SUPERIOR: ADEJE

MUNICIPIO ÁMBITO INFERIOR: ADEJE

LOCALIZACIÓN

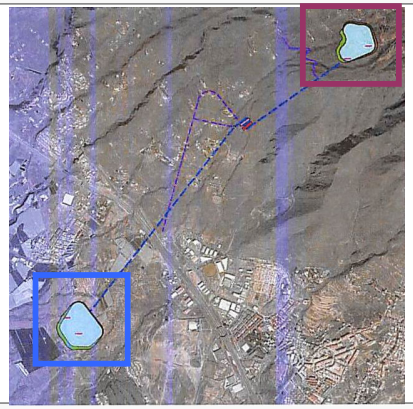

EMPLAZAMIENTO

ÁMBITO SUPERIOR

SUPERFICIE: 94.900 M²

ÁMBITO INFERIOR

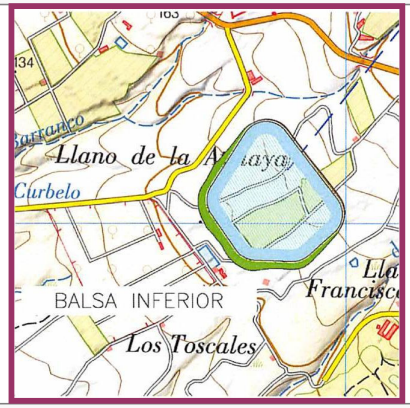

SUPERFICIE: 115.800 M²

INFRAESTRUCTURAS HIDRÁULICAS CARACTERÍSTICAS

ID	TIPO	DENOMINACIÓN	NIVEL	ESTADO	COORDENADAS UTM		COTA MEDIA (m.s.n.m.)	CARACTERÍSTICAS HIDRÁULICAS	
					X	Y		CAPACIDAD DE ALMAC. (m^3)	CAUDAL (m^3/seg)
918	BALSA SUPERIOR				330.289	3.114.614	+870	1.618.000	-
907	BALSA INFERIOR				327.778	3.112.051	+150	1.660.000	-
920	CENTRAL HIDROELÉCTRICA				329.290	3.113.870	+115 (en caverna)	-	37,65

					CARACTERÍSTICAS DEL CIRCUITO ELÉCTRICO						
					LONGITUD (m)	DIÁMETRO (m)	SECCIÓN (m2)	SALTO BRUTO (m)	SALTO NETO (m)	TIPOLOGÍA	CHIMENEA EQUILIBRIO
922	CIRCUITO HIDRÁULICO				3.935		12,56	720	695	Subterránea	Forzada y aspiración

PLANEAMIENTO VIGENTE

INSTRUMENTO ORDENACIÓN

PGO ADEJE APROBADO DEFINITIVAMENTE DE FORMA PARCIAL POR LA COTMAC EL 5 DE ABRIL 2004

CLASE Y CATEGORIA DEL SUELO

ÁMBITO SUPERIOR- SUELO RÚSTICO DE PROTECCIÓN NATURAL Y SUELO RÚSTICO DE PROTECCIÓN HIDROLÓGICA
ÁMBITO INFERIOR-SUELO RÚSTICO DE PROTECCIÓN TERRITORIAL 1

POSIBLES AFECCIONES

CARACTERÍSTICAS ELÉCTRICAS

POTENCIA DE TURBINADO NETA (MW)	
ENERGÍA GENERADA EN TURBINADO (GWh/día)	

ORDENACIÓN

ALCANCE DE LA ORDENACIÓN PHT

Funcionalmente indicativo. Territorialmente indicativo.

DESARROLLO SECTORIAL DE LA ORDENACIÓN

Las Administraciones competentes en materia de Industria y Energía, deberán definir los ciclos hidroeléctricos cuya ejecución se precisa en la Isla de Tenerife según las necesidades de la demanda eléctrica. El presente plan incorpora un conjunto de ciclos hidroeléctricos "elegibles".

DESARROLLO TERRITORIAL DE LA ORDENACIÓN

a.) El presente ciclo hidroeléctrico se entenderá directamente ejecutivo y permitirá su implantación si se incluyese como alternativa seleccionada en un plan elaborado por la Administración competente en materia de Industria y Energía.
b.) El PGO de Adeje deberá establecer para los suelos adscritos a los elementos lineales y nodales del presente ciclo un uso compatible.

GESTIÓN DEL SUELO Y EJECUCIÓN

SISTEMA DE GESTIÓN

A determinar por plan sectorial

CONDICIONES DE EJECUCIÓN/EXPLOTACIÓN

No se deberá utilizar agua salada

Los embalses superior e inferior deberán poseer la misma capacidad, a efectos hidroeléctricos.

INSTRUCCIONES RELATIVAS AL CUMPLIMIENTO DE LA LEGISLACIÓN SECTORIAL

- Concesión del Consejo Insular de Aguas para el uso industrial del agua.
- Autorización previa del Consejo Insular de Aguas para ejecutar los depósitos y las conducciones de transporte del agua.
- Limitaciones derivadas de la legislación del Sector Eléctrico
- Restricciones procedentes de la legislación medioambiental

MEDIDAS AMBIENTALES

Se establecerán las medidas ambientales necesarias para la correcta implantación de las infraestructuras que integran el ciclo.

CICLO HIDROELÉCTRICO

20 Guía de Isora

DATOS GENERALES

MUNICIPIO ÁMBITO SUPERIOR: GUÍA DE ISORA

MUNICIPIO ÁMBITO INFERIOR: GUÍA DE ISORA

LOCALIZACIÓN

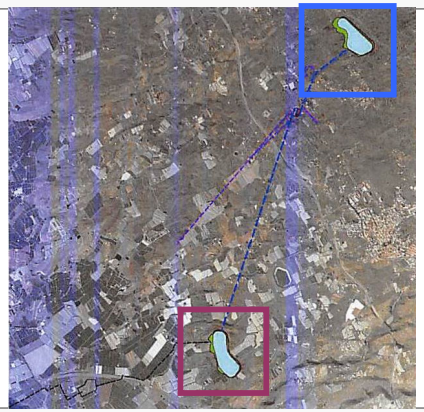

EMPLAZAMIENTO

ÁMBITO SUPERIOR

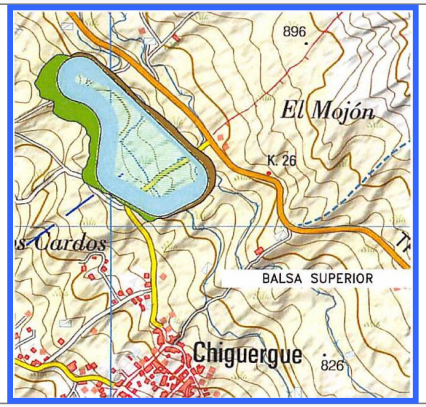

SUPERFICIE: 127.300 M²

ÁMBITO INFERIOR

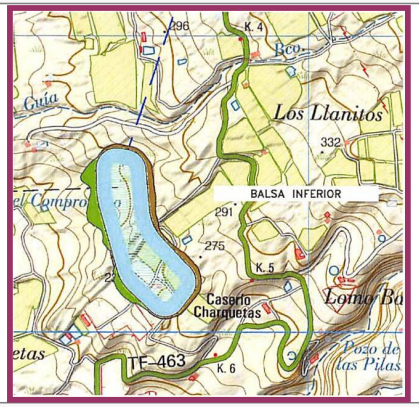

SUPERFICIE: 129.200 M²

INFRAESTRUCTURAS HIDRÁULICAS CARACTERÍSTICAS

ID	TIPO	DENOMINACIÓN	NIVEL	ESTADO	COORDENADAS UTM		COTA MEDIA (m.s.n.m.)	CARACTERÍSTICAS HIDRÁULICAS	
					X	Y		CAPACIDAD DE ALMAC. (m^3)	CAUDAL (m^3/seg)
942	BALSA SUPERIOR				325.107	3.124.213	+800	2.031.000	-
940	BALSA INFERIOR				323.407	3.120.327	+230	2.055.000	-
963	CENTRAL HIDROELÉCTRICA				324.343	3.123.324	+174 (en caverna)	-	46,85

					CARACTERÍSTICAS DEL CIRCUITO ELÉCTRICO						
					LONGITUD (m)	DIÁMETRO (m)	SECCIÓN (m2)	SALTO BRUTO (m)	SALTO NETO (m)	TIPOLOGÍA	CHIMENEA EQUILIBRIO
966	CIRCUITO HIDRÁULICO				3.690		15,90	585	567	Subterránea	Forzada y aspiración

CARACTERÍSTICAS ELÉCTRICAS

POTENCIA DE TURBINADO NETA (MW)	
ENERGÍA GENERADA EN TURBINADO (GWh/día)	

PLANEAMIENTO VIGENTE

INSTRUMENTO ORDENACIÓN

PGO DE GUÍA DE ISORA APROBADO DEFINITIVAMENTE ACUERDO COTMAC DE 23 DE DICIEMBRE DE 2009

CLASE Y CATEGORIA DEL SUELO

ÁMBITO SUPERIOR: SUELO RÚSTICO DE PROTECCIÓN AMBIENTAL PAISAJÍSTICA 1
ÁMBITO INFERIOR: SUELO RÚSTICO DE PROTECCIÓN ECONÓMICA AGRÍCOLA INTENSIVO

POSIBLES AFECCIONES

ORDENACIÓN

ALCANCE DE LA ORDENACIÓN PHT

Funcionalmente indicativo. Territorialmente indicativo.

DESARROLLO SECTORIAL DE LA ORDENACIÓN

Las Administraciones competentes en materia de Industria y Energía, deberán definir los ciclos hidroeléctricos cuya ejecución se precisa en la Isla de Tenerife según las necesidades de la demanda eléctrica. El presente plan incorpora un conjunto de ciclos hidroeléctricos "elegibles".

DESARROLLO TERRITORIAL DE LA ORDENACIÓN

a.) El presente ciclo hidroeléctrico se entenderá directamente ejecutivo y permitirá su implantación si se incluyese como alternativa seleccionada en un plan elaborado por la Administración competente en materia de Industria y Energía.
b.) El PGO de Guía de Isora deberá establecer para los suelos adscritos a los elementos lineales y nodales del presente ciclo un uso compatible.

GESTIÓN DEL SUELO Y EJECUCIÓN

SISTEMA DE GESTIÓN

A determinar por plan sectorial

CONDICIONES DE EJECUCIÓN/EXPLOTACIÓN

No se deberá utilizar agua salada

Los embalses superior e inferior deberán poseer la misma capacidad, a efectos hidroeléctricos.

INSTRUCCIONES RELATIVAS AL CUMPLIMIENTO DE LA LEGISLACIÓN SECTORIAL

- Concesión del Consejo Insular de Aguas para el uso industrial del agua.
- Autorización previa del Consejo Insular de Aguas para ejecutar los depósitos y las conducciones de transporte del agua.
- Limitaciones derivadas de la legislación del Sector Eléctrico
- Restricciones procedentes de la legislación medioambiental

MEDIDAS AMBIENTALES

Se establecerán las medidas ambientales necesarias para la correcta implantación de las infraestructuras que integran el ciclo.

CICLO HIDROELÉCTRICO

21 Buenavista del Norte

DATOS GENERALES

MUNICIPIO ÁMBITO SUPERIOR: BUENAVISTA DEL NORTE

MUNICIPIO ÁMBITO INFERIOR: BUENAVISTA DEL NORTE

LOCALIZACIÓN

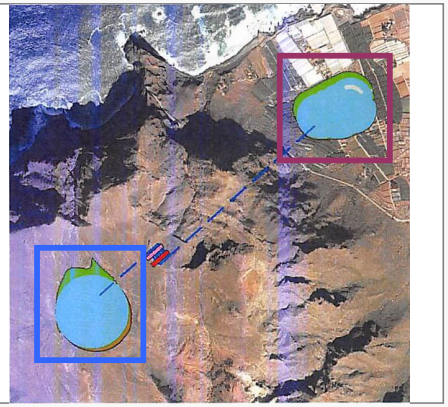

EMPLAZAMIENTO

ÁMBITO SUPERIOR

SUPERFICIE: 116.200 M²

ÁMBITO INFERIOR

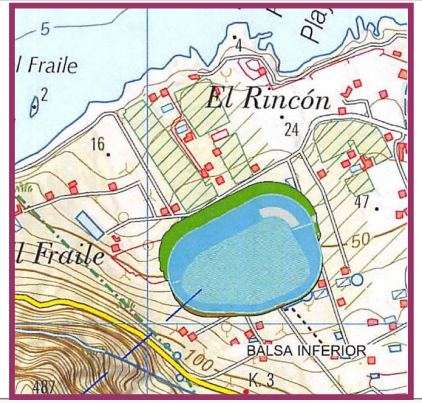

SUPERFICIE: 98.700 M²

INFRAESTRUCTURAS HIDRÁULICAS CARACTERÍSTICAS

ID	TIPO	DENOMINACIÓN	NIVEL	ESTADO	COORDENADAS UTM		COTA MEDIA (m.s.n.m.)	CARACTERÍSTICAS HIDRÁULICAS	
					X	Y		CAPACIDAD DE ALMAC. (m^3)	CAUDAL (m^3/seg)
982	BALSA SUPERIOR				315.072	3.138.189	+610	1.942.500	-
983	BALSA INFERIOR				316.224	3.139.139	+20	1.902.500	-
997	CENTRAL HIDROELÉCTRICA				315.376	3.138.468	-15 (en caverna)	-	41,80

					CARACTERÍSTICAS DEL CIRCUITO ELÉCTRICO						
					LONGITUD (m)	DIÁMETRO (m)	SECCIÓN (m2)	SALTO BRUTO (m)	SALTO NETO (m)	TIPOLOGÍA	CHIMENEA EQUILIBRIO
1000	CIRCUITO HIDRÁULICO				1.930		12,56	590	570	Subterránea	Forzada y aspiración

CARACTERÍSTICAS ELÉCTRICAS

POTENCIA DE TURBINADO NETA (MW)	
ENERGÍA GENERADA EN TURBINADO (GWh/día)	

PLANEAMIENTO VIGENTE

INSTRUMENTO ORDENACIÓN

PGO DE BUENAVISTA DEL NORTE APROBADO DEFINITIVAMENTE MEDIANTE ACUERDO COTMAC 20 DE JULIO DE 2006

CLASE Y CATEGORIA DEL SUELO

ÁMBITO SUPERIOR: SUELO RÚSTICO DE PROTECCIÓN NATURAL
ÁMBITO INFERIOR: SUELO RÚSTICO DE PROTECCIÓN AGRARIA 1

POSIBLES AFECCIONES

EL ÁMBITO SUPERIOR SE ENCUENTRA DENTRO DEL PARQUE RURAL DE TENO

ORDENACIÓN

ALCANCE DE LA ORDENACIÓN PHT

Funcionalmente indicativo. Territorialmente indicativo.

DESARROLLO SECTORIAL DE LA ORDENACIÓN

Las Administraciones competentes en materia de Industria y Energía, deberán definir los ciclos hidroeléctricos cuya ejecución se precisa en la Isla de Tenerife según las necesidades de la demanda eléctrica. El presente plan incorpora un conjunto de ciclos hidroeléctricos "elegibles".

DESARROLLO TERRITORIAL DE LA ORDENACIÓN

a.) El presente ciclo hidroeléctrico se entenderá directamente ejecutivo y permitirá su implantación si se incluyese como alternativa seleccionada en un plan elaborado por la Administración competente en materia de Industria y Energía.
b.) El PGO de Buenavista del Norte deberá establecer para los suelos adscritos a los elementos lineales y nodales del presente ciclo un uso compatible.

GESTIÓN DEL SUELO Y EJECUCIÓN

SISTEMA DE GESTIÓN

A determinar por plan sectorial

CONDICIONES DE EJECUCIÓN/EXPLOTACIÓN

No se deberá utilizar agua salada

Los embalses superior e inferior deberán poseer la misma capacidad, a efectos hidroeléctricos.

INSTRUCCIONES RELATIVAS AL CUMPLIMIENTO DE LA LEGISLACIÓN SECTORIAL

- Concesión del Consejo Insular de Aguas para el uso industrial del agua.
- Autorización previa del Consejo Insular de Aguas para ejecutar los depósitos y las conducciones de transporte del agua.
- Limitaciones derivadas de la legislación del Sector Eléctrico
- Restricciones procedentes de la legislación medioambiental

MEDIDAS AMBIENTALES

Se establecerán las medidas ambientales necesarias para la correcta implantación de las infraestructuras que integran el ciclo.

ANEJO 2. FICHERO DE SISTEMAS TERRITORIALES DE INFRAESTRUCTURAS HIDRÁULICAS

1. Sistemas Territoriales de Infraestructuras para el Suministro de Agua de Mar Desalada

2. Sistemas Territoriales de Infraestructuras para el Suministro de Agua Salobre Desalinizada

3. Sistemas Territoriales de Infraestructuras para el Suministro de Agua Regenerada

4. Sistemas Territoriales de Infraestructuras de Abastecimiento

5. Sistemas Territoriales de Infraestructuras de Saneamiento

6. Sistemas Territoriales de Infraestructuras para el suministro de Agua para Riego

7. Sistemas Territoriales de Infraestructuras para la Producción Hidroeléctrica

8. Catálogo de Infraestructuras Hidráulicas

CATÁLOGO DE INFRAESTRUCTURAS HIDRÁULICAS

ID	Código	Función hidráulica básica	Tipo	Denominación	Estado (1)	Medida (2)	Actuación (2)	Coordenadas UTM X	Coordenadas UTM Y	Cota (m)	Municipio (s)
1		Recogida	EBAR	BENIJOS	PR	EJ		383.547	3.161.378	22	1-Santa Cruz de Tenerife
2		Recogida	COLECTOR POR GRAVEDAD	VALLESECO	EX	EL					1-Santa Cruz de Tenerife
3		Recogida	COLECTOR POR GRAVEDAD	VALLESECO	EX						1-Santa Cruz de Tenerife
4		Recogida	CONDUCCION IMPULSIÓN SANEAMIENTO	EBAR PUNTA PRIETA I - EBAR PUNTA PRIETA II	PL		EJ				5-Güímar
6	1476EDAR	Tratamiento final	EDAR	BUEN PASO	PR	EJ		334.031	3.141.113	130	19-Icod de los Vinos
7		Recogida	EBAR	Nº1 - ICOD	PL		EJ	334.193	3.141.585	73	19-Icod de los Vinos
8		Recogida	EBAR	Nº2- ICOD	PR	EJ		335.543	3.140.532	210	19-Icod de los Vinos
9		Recogida	EBAR	Nº3- ICOD	PR	EJ		333.134	3.140.325	167	19-Icod de los Vinos
10		Recogida	EBAR	Nº 6 - ICOD	PL		EJ	331.758	3.140.682	127	19-Icod de los Vinos
11		Recogida	EBAR	Nº8 - DE ICOD	EX			331.341	3.140.318	44	19-Icod de los Vinos
12		Recogida	EBAR	Nº7 - DE ICOD	PL		EJ	331.368	3.140.454	83	19-Icod de los Vinos
13		Recogida	EBAR	Nº9 - DE ICOD	PL		EJ	330.678	3.139.716	101	19-Icod de los Vinos
14		Recogida	EBAR	Nº5- ICOD	PR	EJ		331.382	3.139.732	149	19-Icod de los Vinos
15		Recogida	EBAR	Nº4- ICOD	PR	EJ		332.239	3.139.440	233	19-Icod de los Vinos
16		Recogida	COLECTOR POR GRAVEDAD	LAS ARAUCARIAS	EX						24-La Orotava
17		Recogida	COLECTOR POR GRAVEDAD	ENTRADA EDAR MARZAGANA	EX						24-La Orotava
18		Recogida	COLECTOR POR GRAVEDAD	DESDE	EX						15-Buenavista del Norte
19		Recogida	COLECTOR POR GRAVEDAD	DESDE LAS CANTERAS	PR	EJ					15-Buenavista del Norte
20		Recogida	CONDUCCION IMPULSIÓN SANEAMIENTO	DESDE CAMPO DE GOLF DE BUENAVISTA	EX						15-Buenavista del Norte
21		Recogida	COLECTOR POR GRAVEDAD	DESDE BUENAVISTA DEL NORTE	PR	EJ					15-Buenavista del Norte
24		Recogida	COLECTOR POR GRAVEDAD	DESDE BUENAVISTA DEL NORTE	EX		RM				15-Buenavista del Norte
25		Recogida	COLECTOR POR GRAVEDAD	LA MATANZA 1	PR	EJ					27-La Matanza de Acentejo
26		Recogida	COLECTOR POR GRAVEDAD	DESDE BUENAVISTA DEL NORTE	EX	RM					15-Buenavista del Norte
27		Recogida	COLECTOR POR GRAVEDAD	DESDE EL PALMAR	PL		EJ				15-Buenavista del Norte
28		Recogida	COLECTOR POR GRAVEDAD	LA MATANZA 2	PR	EJ					27-La Matanza de Acentejo
29		Tratamiento final	ETAR	LOS LLANOS	EX	RM		377.395	3.148.576	6	1-Santa Cruz de Tenerife
30		Recogida	EBAR	CUEVA BERMEJA	EX			380.898	3.152.659	6	1-Santa Cruz de Tenerife
31		Recogida	EBAR	MARÍA JIMÉNEZ	EX		EL	380.009	3.152.312	5	1-Santa Cruz de Tenerife
32	0114EDAR	Tratamiento final	EDAR	BUENOS AIRES (METROPOLITANO)	EX	RM		375.399	3.147.500	102	1-Santa Cruz de Tenerife
33		Recogida	COLECTOR POR GRAVEDAD	DESDE LAS CRUCES	EX	RM					17-Garachico
34		Recogida	CONDUCCION IMPULSIÓN SANEAMIENTO	DESDE EL GUINCHO	PR	EJ					17-Garachico

(1) EX: Existente. PR: Prevista. PL: Planificada
(2) EJ: Ejecutar. RM: Remodelar. EL: Eliminar

CATÁLOGO DE INFRAESTRUCTURAS HIDRÁULICAS

ID	Código	Función hidráulica básica	Tipo	Denominación	Estado (1)	Medida (2)	Actuación (2)	Coordenadas UTM X	Coordenadas UTM Y	Cota (m)	Municipio (s)
35		Tratamiento final	ETAR	ACORÁN	EX			372.404	3.143.848	49	1-Santa Cruz de Tenerife
36		Tratamiento final	ETAR	AÑAZA	EX		RM	373.266	3.144.738	15	1-Santa Cruz de Tenerife
37		Tratamiento final	ETAR	RADAZUL	EX			370.759	3.142.404	13	2-El Rosario
38		Tratamiento final	ETAR	TABAIBA	EX		RM	369.427	3.142.383	15	2-El Rosario
39		Recogida	EBAR	CANDELARIA I	EX	RM		365.803	3.136.793	5	3-Candelaria
40		Recogida	EBAR	LA PISCINA	EX			365.946	3.137.766	4	3-Candelaria
41		Recogida	EBAR	EL POZO	EX	EL		365.774	3.137.364	5	3-Candelaria
42		Recogida	COLECTOR POR GRAVEDAD	DESDE LA MONTAÑETA	PL		EJ				17-Garachico
43		Tratamiento final	ETAR	LOS TARAJALES	EX	RM		364.325	3.129.932	18	5-Güímar
44		Recogida	EBAR	BOCA CANGREJO	PR	EJ		371.718	3.143.193	18	2-El Rosario
45		Recogida	COLECTOR POR GRAVEDAD	LA MATANZA - LA VICTORIA	PR	EJ					27-La Matanza de Acentejo, 26-La Victoria de Acentejo
46		Tratamiento final	ETAR	COSTA CARICIA	PL		EJ	371.650	3.143.422	116	2-El Rosario
47	1466EDAR	Tratamiento final	EDAR	EL CHORRILLO	PR	EJ		371.211	3.144.626	285	1-Santa Cruz de Tenerife
48		Recogida	EBAR	JARDINES DE LA PAZ	PR	EJ		356.605	3.147.977	270	27-La Matanza de Acentejo
49		Recogida	EBAR	PUERTITO DE GÜÍMAR	EX		RM	365.498	3.130.856	1	5-Güímar
51		Recogida	EBAR	CASABLANCA (PORÍS)	EX			360.011	3.116.544	10	7-Arico
53		Tratamiento final	ETAR	EL PORÍS	EX	RM		359.082	3.116.416	25	7-Arico
54		Recogida	EBAR	PUNTA DE ABONA	PL		EJ	359.599	3.114.935	15	7-Arico
55		Tratamiento final	ETAR	PLAYA DE ABADES	EX	RM		358.290	3.114.208	27	7-Arico
57		Recogida	COLECTOR POR GRAVEDAD	DESDE BUENAVISTA DEL NORTE	EX						15-Buenavista del Norte
58		Recogida	CONDUCCION IMPULSIÓN SANEAMIENTO	JARDINES DE LA PAZ	PR	EJ					27-La Matanza de Acentejo, 26-La Victoria de Acentejo
59		Recogida	EBAR	LA CALETA	PL		EJ	364.127	3.128.176	5	5-Güímar
60		Recogida	EBAR	PUNTA PRIETA I	PL		EJ	363.349	3.126.822	9	5-Güímar
61		Recogida	EBAR	CHIMAJE I	PL		EJ	362.835	3.125.653	4	5-Güímar
62	623-EDAR	Tratamiento final	EDAR	COMPLEJO AMBIENTAL DE TENERIFE	EX		RM	354.039	3.111.603	105	7-Arico
63		Recogida	EBAR	ANDURIÑA (CASABLANCA)	PL		EJ	345.234	3.105.128	138	8-Granadilla de Abona
64		Recogida	EBAR	SAN ISIDRO - LOS CARDONES	EX	RM		346.229	3.105.710	160	8-Granadilla de Abona
65		Tratamiento final	ETAR	ENSENADA PELADA	EX	EL		350.210	3.104.247	11	8-Granadilla de Abona
66		Recogida	EBAR	LOS ABRIGOS	PR	EJ		343.578	3.101.329	12	8-Granadilla de Abona
67		Recogida	EBAR	RADAZUL BAJO	EX	RM		370.382	3.142.410	5	2-El Rosario
68		Recogida	EBAR	TABAIBA	EX	EL		369.474	3.142.361	3	2-El Rosario
70	1813-EDAR	Tratamiento final	EDAR	POLÍGONO INDUSTRIAL DE GRANADILLA	PR	EJ		352.250	3.106.845	15	8-Granadilla de Abona

(1) EX: Existente. PR: Prevista. PL: Planificada
(2) EJ: Ejecutar. RM: Remodelar. EL: Eliminar

CATÁLOGO DE INFRAESTRUCTURAS HIDRÁULICAS

ID	Código	Función hidráulica básica	Tipo	Denominación	Estado (1)	Medida (2)	Actuación (2)	Coordenadas UTM X	Coordenadas UTM Y	Cota (m)	Municipio (s)
72		Recogida	EBAR	AMARILLA GOLF	PR	EJ		340.631	3.100.800	15	9-San Miguel de Abona
73		Tratamiento final	ETAR	ETAR LAS GALLETAS (ETBAR EMISARIO)	PR	EJ		336.594	3.099.619	10	10-Arona
74		Tratamiento final	ETAR	ETAR PALM-MAR	EX			332.306	3.100.737	12	10-Arona
75		Tratamiento final	EDAR	ARONA ESTE -SAN MIGUEL (MONTAÑA REVERÓN)	PR	EJ		337.716	3.104.717	225	10-Arona
76		Recogida	EBAR	LAS SALINAS	EX			329.490	3.104.409	3	10-Arona
77		Recogida	EBAR	EL CAMISÓN	EX			330.085	3.104.192	4	10-Arona
78		Recogida	EBAR	EL PUERTO	EX			330.856	3.103.988	4	10-Arona
79		Recogida	EBAR	COSTAMAR	EX			331.862	3.103.433	5	10-Arona
80		Recogida	EBAR	PUEBLO CANARIO	EX			329.778	3.106.459	6	12-Adeje
81		Recogida	EBAR	EL CORONEL	EX			331.406	3.103.981	3	10-Arona
82		Recogida	EBAR	PALM-MAR (PLAYA)	EX	RM		332.352	3.100.995	4	10-Arona
83		Recogida	EBAR	LAS GALLETAS (ETBAR EMISARIO)	PR	EJ		336.620	3.099.623	7	10-Arona
84		Recogida	EBAR	LAS GALLETAS (NÚCLEO) EXISTENTE	EX	EL		337.261	3.099.008	4	10-Arona
85		Tratamiento final	ETAR	AMARILLA GOLF (ETAR SAN MIGUEL)	EX	RM		340.657	3.100.821	15	9-San Miguel de Abona
86		Recogida	EBAR	LA TEJITA (NUEVA)	PR	EJ		346.932	3.102.061	7	8-Granadilla de Abona
87		Tratamiento final	ETAR	LOS ABRIGOS	EX	EL		343.572	3.101.326	12	8-Granadilla de Abona
88		Recogida	EBAR	LA MARETA	PR	EJ		345.002	3.101.665	5	8-Granadilla de Abona
89		Recogida	EBAR	LA TEJITA	EX	EL		346.932	3.102.061	7	8-Granadilla de Abona
90		Tratamiento final	ETAR	ETAR ADEJE-ARONA (ETBAR)	EX			330.563	3.105.846	25	10-Arona
91		Recogida	EBAR	ADEJE-ARONA (ETBAR)	EX			330.594	3.105.829	25	10-Arona
92		Recogida	EBAR	METRÓPOLIS (PLAYA DE TROYA)	EX			329.426	3.105.063	3	10-Arona
93		Recogida	COLECTOR POR GRAVEDAD	LA GARAÑONA	EX						28-El Sauzal
94		Recogida	EBAR	ENSENADA PELADA	PR	EJ		350.210	3.104.253	12	8-Granadilla de Abona
95	1469EDAR	Tratamiento final	EDAR	GRANADILLA	PR	EJ		348.665	3.105.915	115	8-Granadilla de Abona
96		Recogida	EBAR	TORVISCAS	EX			329.470	3.107.382	6	12-Adeje
97		Recogida	EBAR	LA PINTA	EX			329.542	3.107.252	3	12-Adeje
98		Recogida	EBAR	PUERTO COLÓN	EX			329.442	3.107.019	8	12-Adeje
99		Recogida	COLECTOR POR GRAVEDAD	DESDE EL PALMAR	EX						15-Buenavista del Norte
101		Recogida	COLECTOR POR GRAVEDAD	DESDE LAS CRUCES	EX						17-Garachico
102		Recogida	EBAR	FAÑAB, I	EX			329.461	3.107.638	3	12-Adeje
103		Transporte	CONDUCCIÓN GRAVEDAD AGUA DESALADA	CHAFIRAS-OROTEANDA	PR	EJ					9-San Miguel de Abona
104		Transporte	CONDUCCION GRAVEDAD ABASTECIMIENTO	DISTRIBUCIÓN DESDE EL DEPÓSITO LAS PITERILLAS	PR	EJ					27-La Matanza de Acentejo

(1) EX: Existente. PR: Prevista. PL: Planificada
(2) EJ: Ejecutar. RM: Remodelar. EL: Eliminar

CATÁLOGO DE INFRAESTRUCTURAS HIDRÁULICAS

ID	Código	Función hidráulica básica	Tipo	Denominación	Estado (1)	Medida (2)	Actuación (2)	Coordenadas UTM X	Coordenadas UTM Y	Cota (m)	Municipio (s)
106		Recogida	EBAR	LA CALETA	EX	RM		354.951	3.109.348	6	7-Arico
107		Tratamiento final	ETAR	TAJAO	EX	RM		355.309	3.110.034	4	7-Arico
108		Tratamiento final	EDAR	ARICO	PL		EJ	355.027	3.111.602	63	7-Arico
109		Vertido	CONDUCCIÓN DE VERTIDO DE SALMUERA DE AGUA DESALADA	DE LA EDAM DEL OESTE	EX						13-Guía de Isora
110		Transporte	CONDUCCIÓN GRAVEDAD AGUA DESALADA	ADUCCIÓN DESDE ESTACIÓN PARQUE LA REINA A DEPÓSITOS COSTA DEL SILENCIO	EX						10-Arona
111		Recogida	EBAR	LA JACA II	PL		EJ	356.122	3.112.157	38	7-Arico
112		Recogida	EBAR	LA CALETA DE ADEJE	EX			327.609	3.109.441	6	12-Adeje
113		Recogida	COLECTOR POR GRAVEDAD	DESDE CALETA DE INTERIAN	PR	EJ					17-Garachico
114		Transporte	CONDUCCIÓN GRAVEDAD AGUA DESALADA	DESDE DEP. DE CABECERA - CONDUCCIÓN PRINCIPAL DE ADUCCIÓN	EX						13-Guía de Isora
115		Recogida	EBAR	EL BERIL	EX			328.321	3.108.756	6	12-Adeje
116		Recogida	EBAR	BAHíA DEL DUQUE I	EX			328.691	3.108.663	10	12-Adeje
117		Recogida	EBAR	BAHíA DEL DUQUE II	EX			329.383	3.108.633	38	12-Adeje
118		Recogida	COLECTOR POR GRAVEDAD	DESDE GARACHICO	EX						17-Garachico
119		Recogida	EBAR	ABADES II	PL		EJ	357.631	3.114.192	63	7-Arico
120		Vertido	CONDUCCIÓN DE VERTIDO DE SALMUERA DE AGUA DESALADA	DE RECHAZO DE LA EDAM DE GRANADILLA	EX						8-Granadilla de Abona
123		Tratamiento final	ETAR	LAS ERAS	EX			360.247	3.119.506	3	7-Arico
124		Distribución	ESTACIÓN DE BOMBEO AGUA DESALADA	EDAM GRANADILLA	EX			353.377	3.107.881	6	8-Granadilla de Abona
125		Recogida	COLECTOR POR GRAVEDAD	DESDE GARACHICO	PR	EJ					17-Garachico
127		Recogida	COLECTOR POR GRAVEDAD	DESDE LOS SILOS	PR	EJ					16-Los Silos
128		Recogida	EBAR	CHIMAJE II	PL		EJ	362.553	3.125.381	7	5-Güímar
129		Transporte	CONDUCCION GRAVEDAD ABASTECIMIENTO	ADUCCIÓN AL DEPÓSITO LOS MARQUEZ	EX						19-Icod de los Vinos
130		Recogida	COLECTOR POR GRAVEDAD	DESDE SAN JUAN DEL REPARO	PL		EJ				17-Garachico
131		Recogida	EBAR	DE SUEÑO AZUL II	PR	EJ		326.196	3.112.140	70	12-Adeje
132		Recogida	EBAR	PLAYA PARAISO II	EX	RM		325.761	3.111.820	6	12-Adeje
133		Recogida	EBAR	PLAYA PARAISO I	EX	RM		325.756	3.112.269	34	12-Adeje
134		Recogida	EBAR	CALLAO SALVAJE	EX	RM		324.994	3.112.678	14	12-Adeje
135		Recogida	EBAR	SUEÑO AZUL I (ETBAR)	EX	RM		324.642	3.113.333	18	12-Adeje
136		Tratamiento final	ETAR	ETAR SUEÑO AZUL (ETBAR)	EX			324.645	3.113.349	17	12-Adeje
137		Tratamiento final	EDAR	OESTE (CHARQUETAS)	PR	EJ		323.124	3.120.634	227	13-Guía de Isora

(1) EX: Existente. PR: Prevista. PL: Planificada
(2) EJ: Ejecutar. RM: Remodelar. EL: Eliminar

CATÁLOGO DE INFRAESTRUCTURAS HIDRÁULICAS

ID	Código	Función hidráulica básica	Tipo	Denominación	Estado (1)	Medida (2)	Actuación (2)	Coordenadas UTM X	Coordenadas UTM Y	Cota (m)	Municipio (s)
138	0722A	Almacenamiento	DEPÓSITO ABASTECIMIENTO	P.I.R.S.	EX			353.848	3.112.416	183	7-Arico
139		Tratamiento final	ETAR	PLAYA SAN JUAN II	PR	EJ		322.316	3.118.820	27	13-Guía de Isora
140		Recogida	EBAR	PLAYA SAN JUAN MUNICIPAL (PLAYA SAN JUAN I)	EX	EL		321.576	3.118.465	2	13-Guía de Isora
141		Recogida	EBAR	ALCALÁ COMARCAL (ALCALÁ I)	PR	EJ		320.879	3.120.418	31	13-Guía de Isora
142		Recogida	EBAR	ALCALÁ	EX	EL		320.477	3.120.888	11	13-Guía de Isora
143		Recogida	COLECTOR POR GRAVEDAD	DESDE SAN JOSE DE LOS LLANOS	PL		EJ				18-El Tanque
145		Recogida	EBAR	PUNTA BLANCA O VARADERO COMARCAL	PR	EJ		319.911	3.122.860	15	13-Guía de Isora
146		Tratamiento final	ETAR	PUERTO DE SANTIAGO	EX	EL		319.282	3.124.647	8	14-Santiago del Teide
147		Recogida	COLECTOR POR GRAVEDAD	DESDE EL TANQUE BAJO	PL		EJ				18-El Tanque
148		Recogida	EBAR	GUAZA	PR	EJ		334.898	3.103.028	79	10-Arona
150		Tratamiento final	ETAR	LOS GIGANTES	EX	EL		319.255	3.125.803	6	14-Santiago del Teide
151		Recogida	EBAR	LOS GIGANTES	EX	EL		319.256	3.125.809	6	14-Santiago del Teide
152	1474EDAR	Tratamiento final	EDAR	BUENAVISTA DEL NORTE	EX	RM		318.205	3.140.224	78	15-Buenavista del Norte
153	1473EDAR	Tratamiento final	EDAR	COMARCAL DE LA ISLA BAJA	PL		EJ	320.020	3.138.825	181	15-Buenavista del Norte
154		Tratamiento final	ETAR	LOS SILOS	EX	RM		321.966	3.140.473	22	16-Los Silos
155		Recogida	EBAR	SIBORA	EX			322.256	3.140.562	5	16-Los Silos
156		Recogida	EBAR	CALETA DE INTERIÁN	EX	RM		324.510	3.139.862	6	17-Garachico
157		Recogida	EBAR	PISCINAS DE GARACHICO	EX			327.123	3.140.028	7	17-Garachico
158		Transporte	ESTACIÓN DE BOMBEO ABASTECIMIENTO	PARQUE LA REINA	EX			337.386	3.104.082	175	10-Arona
159		Transporte	CONDUCCIÓN IMPULSIÓN AGUA DESALADA	EDAM DE GRANADILLA - DEPÓSITO CABECERA	EX						8-Granadilla de Abona
161		Recogida	EBAR	PLAYA DE SAN MARCOS	EX			330.955	3.140.422	2	19-Icod de los Vinos
162		Tratamiento final	ETAR	SAN MARCOS	EX			331.338	3.140.315	44	19-Icod de los Vinos
163		Recogida	COLECTOR POR GRAVEDAD	DESDE EL TANQUE ALTO	PL		EJ				18-El Tanque
164		Tratamiento final	EDAR	ADEJE-ARONA	EX			332.362	3.108.085	251	12-Adeje
165		Almacenamiento	DEPÓSITO ABASTECIMIENTO	ECOMUSEO	EX			323.700	3.133.896	1.125	18-El Tanque
166		Transporte	CONDUCCION GRAVEDAD ABASTECIMIENTO	ADUCCIÓN AL DEPÓSITO ECOMUSEO	EX						18-El Tanque
168		Recogida	EBAR	LAS AGUAS	PR	EJ		339.311	3.142.155	6	21-San Juan de la Rambla
169		Recogida	COLECTOR POR GRAVEDAD	DESDE EL TANQUE ALTO	EX						18-El Tanque
170		Recogida	EBAR	LA ROMÁNTICA	EX			345.406	3.143.002	63	22-Los Realejos
171		Recogida	EBAR	LOS REALEJOS	EX	EL		344.559	3.140.991	234	22-Los Realejos
172		Recogida	EBAR	"A" DEL PUERTO DE LA CRUZ	EX			349.013	3.144.416	5	23-Puerto de la Cruz

(1) EX: Existente. PR: Prevista. PL: Planificada
(2) EJ: Ejecutar. RM: Remodelar. EL: Eliminar

CATÁLOGO DE INFRAESTRUCTURAS HIDRÁULICAS

ID	Código	Función hidráulica básica	Tipo	Denominación	Estado (1)	Medida (2)	Actuación (2)	Coordenadas UTM X	Coordenadas UTM Y	Cota (m)	Municipio (s)
173		Recogida	EBAR	"C" DEL PUERTO DE LA CRUZ	EX			347.773	3.144.486	5	23-Puerto de la Cruz
174		Recogida	EBAR	PLAYA JARDÍN	EX			347.319	3.143.916	10	23-Puerto de la Cruz
175		Recogida	CONDUCCION IMPULSIÓN SANEAMIENTO	LA QUINTA	PR	EJ					25-Santa Ursula
176		Tratamiento final	ETAR	LA ROMÁNTICA	EX			345.414	3.143.007	63	22-Los Realejos
177		Recogida	EBAR	"B" DEL PUERTO DE LA CRUZ	EX			348.553	3.144.412	6	23-Puerto de la Cruz
178	1478EDAR	Tratamiento final	EDAR	ACENTEJO	PR	EJ		354.476	3.146.408	167	26-La Victoria de Acentejo
179		Recogida	EBAR	CUESTA DE LA VILLA	PR	EJ		352.287	3.144.117	260	24-La Orotava
180		Tratamiento final	EDAR	PUNTA DEL HIDALGO (NUEVA)	PL		EJ	370.053	3.161.178	26	31-San Cristóbal de La Laguna
181		Distribución	ESTACIÓN DE BOMBEO AGUA DESALADA	DEL OESTE (FONSALÍA)	EX			321.090	3.119.603	8	13-Guía de Isora
182		Recogida	COLECTOR POR GRAVEDAD	DESDE RUIGOMEZ	EX						18-El Tanque
183		Recogida	COLECTOR POR GRAVEDAD	DESDE RUIGOMEZ	PL		EJ				18-El Tanque
184		Recogida	EBAR	JARDÍN DEL SOL	EX	RM		360.419	3.152.296	309	29-Tacoronte
185		Almacenamiento	DEPÓSITO ABASTECIMIENTO	ABADES	PL		EJ	356.645	3.113.870	100	7-Arico
186		Recogida	EBAR	PUNTA BLANCA (MUNICIPAL)	PR	EJ		319.731	3.122.848	8	13-Guía de Isora
187		Transporte	CONDUCCIÓN GRAVEDAD AGUA DESALADA	DEP PIRS	PL		EJ				7-Arico
188		Tratamiento final	ETAR	EL PRIS	EX			360.990	3.154.662	8	29-Tacoronte
189		Recogida	EBAR	EL PRIS II	EX			360.988	3.154.647	8	29-Tacoronte
190		Recogida	EBAR	EL PRIS I	EX			360.818	3.154.398	7	29-Tacoronte
191		Recogida	EBAR	JUAN FERNÁNDEZ	EX	RM		361.236	3.155.046	125	29-Tacoronte
192		Recogida	COLECTOR POR GRAVEDAD	ISLA BAJA	PL		EJ				17-Garachico, 18-El Tanque
193		Recogida	COLECTOR POR GRAVEDAD	DESDE EL TANQUE	PL		EJ				18-El Tanque
194		Recogida	EBAR	BAJAMAR II	EX			368.317	3.159.378	7	31-San Cristóbal de La Laguna
195		Transporte	CONDUCCIÓN GRAVEDAD AGUA DESALADA	DEP ABADES	PL		EJ				7-Arico
196		Recogida	EBAR	PUNTA DEL HIDALGO I	EX			369.684	3.160.767	4	31-San Cristóbal de La Laguna
197		Recogida	EBAR	BAJAMAR I	EX			368.298	3.159.397	2	31-San Cristóbal de La Laguna
198		Tratamiento final	ETAR	BAJAMAR	EX			368.324	3.159.374	9	31-San Cristóbal de La Laguna
199		Recogida	EBAR	ESPINAL ALTO	EX			365.482	3.156.274	162	31-San Cristóbal de La Laguna
200		Vertido	EMISARIO SUBMARINO	DE LOS SILOS	EX						16-Los Silos
201		Distribución	RED DE RIEGO	AREAS COSTERAS DE TACORONTE Y LA LAGUNA (TEJINA)	EX						31-San Cristóbal de La Laguna
202	26-EDAR	Tratamiento final	EDAR	MATADERO INSULAR DE TENERIFE	EX			367.136	3.151.429	640	31-San Cristóbal de La Laguna

(1) EX: Existente. PR: Prevista. PL: Planificada
(2) EJ: Ejecutar. RM: Remodelar. EL: Eliminar

CATÁLOGO DE INFRAESTRUCTURAS HIDRÁULICAS

ID	Código	Función hidráulica básica	Tipo	Denominación	Estado (1)	Medida (2)	Actuación (2)	Coordenadas UTM X	Coordenadas UTM Y	Cota (m)	Municipio (s)
203		Recogida	EBAR	ESPINAL BAJO	EX			365.326	3.157.560	82	31-San Cristóbal de La Laguna
204		Recogida	COLECTOR POR GRAVEDAD	DE LAS CASITAS	PL		EJ				18-El Tanque
206		Recogida	COLECTOR POR GRAVEDAD	EL TANQUE BAJO	PL		EJ				18-El Tanque
207		Recogida	COLECTOR POR GRAVEDAD	DEL EL TEJAR	EX						15-Buenavista del Norte
208	1479EDAR	Tratamiento final	EDAR	NORESTE	EX	RM		365.491	3.155.869	195	31-San Cristóbal de La Laguna
209		Recogida	CONDUCCION IMPULSIÓN SANEAMIENTO	DE EL TEJAR	EX						15-Buenavista del Norte
210		Recogida	CONDUCCION IMPULSIÓN SANEAMIENTO	CONDUCCIÓN DE IMPULSIÓN ETBAR AMARILLA GOLF - ETBAR LLANO DEL CAMELLO	PR	EJ					9-San Miguel de Abona
211		Recogida	EBAR	LLANO DEL CAMELLO (ETBAR)	PR	EJ		340.402	3.104.169	156	9-San Miguel de Abona
212		Recogida	CONDUCCION IMPULSIÓN SANEAMIENTO	CONDUCCIÓN DE IMPULSIÓN ETBAR LLANO DEL CAMELLO - EDAR COMARCAL MONTAÑA REVERÓN	PR	EJ					10-Arona, 9-San Miguel de Abona
213		Recogida	EBAR	BCO. DE TROYA	EX			329.762	3.105.846	5	12-Adeje
214		Recogida	COLECTOR POR GRAVEDAD	COLECTOR A	PL		EJ				20-La Guancha
215		Recogida	EBAR	EL CHORRILLO	PR	EJ		371.486	3.144.206	242	1-Santa Cruz de Tenerife
216		Recogida	COLECTOR POR GRAVEDAD	REUTILIZACION PTRSU	EX						20-La Guancha
217		Recogida	COLECTOR POR GRAVEDAD	CARRETERA TF-342	PL		EJ				20-La Guancha, 19-Icod de los Vinos
218		Recogida	EBAR	ACORÁN	PR	EJ		372.403	3.143.849	49	1-Santa Cruz de Tenerife
221		Transporte	CONDUCCIÓN IMPULSIÓN AGUA DESALADA	ADUCCIÓN AL DEPÓSITO CABECERA DEL POLÍGONO INDUSTRIAL DEL VALLE DE GÜÍMAR	EX						4-Arafo
222		Transporte	CONDUCCIÓN IMPULSIÓN AGUA DESALADA	DESDE EL DEPÓSITO MORRO BLANCO AL CANAL DE GÜÍMAR-SANTA CRUZ	PL		EJ				5-Güímar
223	3-EDAR	Tratamiento final	EDAR	PUNTA DEL HIDALGO	EX	EL		369.826	3.161.244	11	31-San Cristóbal de La Laguna
224		Transporte	CONDUCCIÓN IMPULSIÓN AGUA DESALADA	DESDE EL DEPÓSITO CABECERA DE LA EDAM DE VALLE DE GÜÍMAR AL DEPÓSITO MORRO BLANCO	PL		EJ				4-Arafo
226		Tratamiento final	EDAR	LAS CRUCES	PR	EJ		325.039	3.139.894	25	17-Garachico
227		Recogida	EBAR	SAN VICENTE	PR	EJ		344.001	3.142.045	103	22-Los Realejos
229		Recogida	EBAR	ABADES	EX	RM		358.623	3.113.870	5	7-Arico
230		Vertido	CONDUCCIÓN DE VERTIDO DE SALMUERA DE AGUA DESALADA	DE VERTIDO DE SALMUERA DEL LA EDAM VALLE DE GUIMAR	PR	EJ					4-Arafo
231		Recogida	EBAR	MARAZUL	PL		EJ	323.866	3.114.413	15	12-Adeje
232		Vertido	CONDUCCIÓN DE VERTIDO DE SALMUERA DE AGUA DESALADA	DE VERTIDO DE SALMUERA DE LA EDAM DE SANTA CRUZ	EX						1-Santa Cruz de Tenerife
233		Recogida	COLECTOR POR GRAVEDAD	LA VERA BAJA	PL		EJ				21-San Juan de la Rambla

(1) EX: Existente. PR: Prevista. PL: Planificada
(2) EJ: Ejecutar. RM: Remodelar. EL: Eliminar

CATÁLOGO DE INFRAESTRUCTURAS HIDRÁULICAS

ID	Código	Función hidráulica básica	Tipo	Denominación	Estado (1)	Medida (2)	Actuación (2)	Coordenadas UTM X	Coordenadas UTM Y	Cota (m)	Municipio (s)
235		Recogida	COLECTOR POR GRAVEDAD	TF-82	PL		EJ				17-Garachico, 19-Icod de los Vinos
239		Tratamiento final	ETAR	CALETILLAS	EX	EL		366.679	3.139.787	10	3-Candelaria
240		Recogida	COLECTOR POR GRAVEDAD	REYES CATÓLICOS. TRAMO II	EX						1-Santa Cruz de Tenerife
241		Recogida	COLECTOR POR GRAVEDAD	REYES CATÓLICOS. TRAMO I	EX						1-Santa Cruz de Tenerife
242		Recogida	COLECTOR POR GRAVEDAD	REYES CATÓLICOS. TRAMO III	EX						1-Santa Cruz de Tenerife
247	MN20036	Transporte	CANAL PARA USO GENERAL	EL PINALETE	PL		EJ				20-La Guancha, 24-La Orotava, 23-Puerto de la Cruz, 22-Los Realejos, 21-San Juan de la Rambla
251	MN26026	Transporte	CANAL PARA USO GENERAL	UNIÓN VICTORIA	EX						27-La Matanza de Acentejo, 28-El Sauzal, 29-Tacoronte, 26-La Victoria de Acentejo
252		Vertido	CONDUCCIÓN DE VERTIDO DE SALMUERA DE AGUA DESALADA	EMISARIO TERRESTRE DE LA EDAM BUENAVISTA GOLF	EX						15-Buenavista del Norte
253		Recogida	CONDUCCION IMPULSIÓN SANEAMIENTO	DESDE EBAR PRETRATAMIENTO Nº1 A EBAR PRETRATAMIENTO Nº2	EX						15-Buenavista del Norte
254		Recogida	EBAR	PRETRATAMIENTO Nº1 BUENAVISTA GOLF	EX			317.761	3.140.065	46	15-Buenavista del Norte
255		Recogida	COLECTOR POR GRAVEDAD	TF-217 LA MATANZA	PR	EJ					27-La Matanza de Acentejo
256		Recogida	EBAR	PRETRATAMIENTO Nº2 BUENAVISTA GOLF	EX	RM		316.853	3.140.003	12	15-Buenavista del Norte
257		Recogida	COLECTOR POR GRAVEDAD	DESDE EBAR PRETRATAMIENTO Nº2	EX						15-Buenavista del Norte
258		Recogida	EBAR	URB. EL TEJAR	EX	RM		317.515	3.139.186	99	15-Buenavista del Norte
259		Recogida	COLECTOR POR GRAVEDAD	EL CALVARIO ESTE	PR	EJ					25-Santa Ursula
260		Recogida	COLECTOR POR GRAVEDAD	SANEAMIENTO-GRAVEDAD	EX						15-Buenavista del Norte
262	1488-EDAR	Tratamiento final	EDAR	ERJOS	EX			323.210	3.135.403	967	16-Los Silos
263		Recogida	COLECTOR POR GRAVEDAD	ERJOS	EX						16-Los Silos
264	MN22087	Transporte	CANAL PARA USO GENERAL	DE PORTILLO-AGUAMANSA	EX						24-La Orotava, 22-Los Realejos
265		Recogida	COLECTOR POR GRAVEDAD	LAS MORADITAS DE TACO - EDAR DE BUENOS AIRES	EX						31-San Cristóbal de La Laguna, 1-Santa Cruz de Tenerife
266		Captación	TOMADERO	LAS LUBES II	EX			318.584	3.135.446	595	15-Buenavista del Norte
267		Vertido	EMISARIO TERRESTRE	TAGANANA	PR	EJ					1-Santa Cruz de Tenerife
268		Recogida	CONDUCCION IMPULSIÓN SANEAMIENTO	E.B. DE BENIJOS - E.B. DE ALMÁCIGA	PR	EJ					1-Santa Cruz de Tenerife
269		Recogida	CONDUCCION IMPULSIÓN SANEAMIENTO	E.B.A.R. DE TAGANANA - E.S. DE TAGANANA	PR	EJ					1-Santa Cruz de Tenerife
270		Vertido	EMISARIO TERRESTRE	BUEN PASO	PR	EJ					19-Icod de los Vinos

(1) EX: Existente. PR: Prevista. PL: Planificada
(2) EJ: Ejecutar. RM: Remodelar. EL: Eliminar

CATÁLOGO DE INFRAESTRUCTURAS HIDRÁULICAS

ID	Código	Función hidráulica básica	Tipo	Denominación	Estado (1)	Medida (2)	Actuación (2)	Coordenadas UTM X	Coordenadas UTM Y	Cota (m)	Municipio (s)
271		Vertido	CONDUCCIÓN DE VERTIDO DE SALMUERA DE AGUA DESALINIZADA	DE LA EDAS DE ARIPE (TRAMO CAMINO DE LAS CHARQUETAS - EDAM DE FONSALÍA)	PR	EJ					13-Guía de Isora
272		Recogida	CONDUCCION IMPULSIÓN SANEAMIENTO	E.B. DE BUEN PASO - EDAR DE BUEN PASO	PL		EJ				19-Icod de los Vinos
273		Captación	TOMADERO	BARRANCO DE SANTOS Nº 1	EX			372.526	3.150.475	400	31-San Cristóbal de La Laguna
274		Recogida	COLECTOR POR GRAVEDAD	BUEN PASO A E.D.A.R. DE BUEN PASO	PR	EJ					19-Icod de los Vinos
275		Recogida	COLECTOR POR GRAVEDAD	LAS ALMENAS - E.D.A.R. DE BUEN PASO	PR	EJ					19-Icod de los Vinos
276		Recogida	COLECTOR POR GRAVEDAD	CAMINO REAL	PL		EJ				19-Icod de los Vinos
277		Recogida	COLECTOR POR GRAVEDAD	CAMINO MARMULÁN	PL		EJ				19-Icod de los Vinos
278		Recogida	COLECTOR POR GRAVEDAD	CAMINO LOMO LOS GILES I	PL		EJ				19-Icod de los Vinos
279		Recogida	CONDUCCION IMPULSIÓN SANEAMIENTO	E.B. Nº 6 DE ICOD - COLECTOR DE SAN FELIPE	PL		EJ				19-Icod de los Vinos
280		Recogida	CONDUCCION IMPULSIÓN SANEAMIENTO	E.B. Nº8 - COLECTOR PASEO LAS AMÉRICAS	PL		EJ				19-Icod de los Vinos
281		Recogida	CONDUCCION IMPULSIÓN SANEAMIENTO	E.B. Nº7 - E.B. Nº 6 DE ICOD	PL		EJ				19-Icod de los Vinos
282		Recogida	COLECTOR POR GRAVEDAD	DEL CAMINO CUATRO CAMINOS	PL		EJ				19-Icod de los Vinos
283		Recogida	CONDUCCION IMPULSIÓN SANEAMIENTO	E.B. Nº5 DE ICOD AL COLECTOR DE SAN FELIPE	PR	EJ					19-Icod de los Vinos
284		Recogida	COLECTOR POR GRAVEDAD	SAN FELIPE A E.B. Nº3 DE ICOD	PR	EJ					19-Icod de los Vinos
285		Recogida	COLECTOR POR GRAVEDAD	SAN FELIPE A E.B. Nº5 DE ICOD	PR	EJ					19-Icod de los Vinos
286		Recogida	COLECTOR POR GRAVEDAD	ICOD OESTE	PR	EJ					19-Icod de los Vinos
287		Recogida	COLECTOR POR GRAVEDAD	DE LA CENTINELA	PR	EJ					19-Icod de los Vinos
288		Recogida	CONDUCCION IMPULSIÓN SANEAMIENTO	E.B. Nº4 DE ICOD - COLECTOR DE LA CENTINELA	PR	EJ					19-Icod de los Vinos
289		Recogida	COLECTOR POR GRAVEDAD	RAMBLA DR. PÉREZ - EDAR	PR	EJ					25-Santa Ursula, 26-La Victoria de Acentejo
290		Captación	TOMADERO	BCO. ROQUE BERMEJO	EX			386.483	3.160.820	491	1-Santa Cruz de Tenerife
291		Recogida	COLECTOR POR GRAVEDAD	CARRETERA SAN ANDRÉS	EX						1-Santa Cruz de Tenerife
292		Recogida	CONDUCCION IMPULSIÓN SANEAMIENTO	E.B. DE CUEVA BERMEJA - E.B. Mº JIMÉNEZ	EX						1-Santa Cruz de Tenerife
293		Recogida	COLECTOR POR GRAVEDAD	Mª JIMÉNEZ	EX						1-Santa Cruz de Tenerife
294		Recogida	CONDUCCION IMPULSIÓN SANEAMIENTO	E.T. LOS LLANOS - E.D.A.R. DE BUENOS AIRES	EX						1-Santa Cruz de Tenerife
295		Recogida	CONDUCCION IMPULSIÓN SANEAMIENTO	LA QUINTA	PR	EJ					25-Santa Ursula

(1) EX: Existente. PR: Prevista. PL: Planificada
(2) EJ: Ejecutar. RM: Remodelar. EL: Eliminar

CATÁLOGO DE INFRAESTRUCTURAS HIDRÁULICAS

ID	Código	Función hidráulica básica	Tipo	Denominación	Estado (1)	Medida (2)	Actuación (2)	Coordenadas UTM X	Coordenadas UTM Y	Cota (m)	Municipio (s)
296		Recogida	COLECTOR POR GRAVEDAD	DOCTOR JOSÉ NAVEIRAS	EX						1-Santa Cruz de Tenerife
297		Recogida	COLECTOR POR GRAVEDAD	AVDA. PRÍNCIPES DE ESPAÑA	PR	EJ					19-Icod de los Vinos
298		Recogida	COLECTOR POR GRAVEDAD	ICOD ESTE	PR	EJ					19-Icod de los Vinos
299		Captación	TOMADERO	CHINDIA	EX			333.128	3.120.175	1.645	12-Adeje
301		Captación	TOMADERO	CERCADO DE SAN ANDRÉS (CERCADO DE SAN ANDRÉS. TRAMO 2)	EX			382.582	3.154.953	54	1-Santa Cruz de Tenerife
302		Recogida	CONDUCCION IMPULSIÓN SANEAMIENTO	EL CALVARIO	PR	EJ					25-Santa Ursula
304		Recogida	COLECTOR POR GRAVEDAD	CALLE REAL LA MATANZA DE ACENTEJO	EX						27-La Matanza de Acentejo
308		Recogida	CONDUCCION IMPULSIÓN SANEAMIENTO	E.B. Mº JIMÉNEZ - COLECTOR CARRETERA DE SAN ANDRÉS	EX						1-Santa Cruz de Tenerife
312		Recogida	EBAR	TABAIBA	PR	EJ		369.440	3.142.370	7	2-El Rosario
314		Recogida	COLECTOR POR GRAVEDAD	EL CALVARIO OESTE	PR	EJ					25-Santa Ursula
315	0024B	Almacenamiento	BALSA	LOS PARTIDOS	EX			324.636	3.133.688	1.173	18-El Tanque
316		Almacenamiento	DEPÓSITO ABASTECIMIENTO	LAS CORREDERAS	EX			334.870	3.135.465	985	19-Icod de los Vinos
317		Transporte	CONDUCCIÓN GRAVEDAD AGUA DESALINIZADA	G. HOYA DEL CEDRO-EDAS ICOD I	EX						19-Icod de los Vinos
321		Recogida	COLECTOR POR GRAVEDAD	AVDA. MARÍTIMA DE SAN ANDRÉS	EX						1-Santa Cruz de Tenerife
322		Recogida	COLECTOR POR GRAVEDAD	VALENTÍN SANZ. TRAMO III	EX						1-Santa Cruz de Tenerife
323	0027B	Almacenamiento	BALSA	EL MOJÓN	EX			331.882	3.106.185	143	10-Arona
324		Recogida	COLECTOR POR GRAVEDAD	VALENTÍN SANZ. TRAMO II	EX						1-Santa Cruz de Tenerife
326	0047B	Almacenamiento	BALSA	EL RÍO	PL		EJ	351.116	3.113.029	330	7-Arico
327		Recogida	COLECTOR POR GRAVEDAD	VALENTÍN SANZ. TRAMO I	EX						1-Santa Cruz de Tenerife
328	0048B	Almacenamiento	BALSA	PIRS ARICO	EX			353.883	3.111.444	99	7-Arico
329	0046B	Almacenamiento	BALSA	TILETA	PL		EJ	340.730	3.111.562	917	9-San Miguel de Abona
330	06374-DR	Almacenamiento	DEPÓSITO DE RIEGO	DE RIEGO CASABLANCA	EX			317.387	3.138.599	149	15-Buenavista del Norte
331		Vertido	EMISARIO TERRESTRE	EMISARIO TERRESTRE DE CALETILLAS	EX						3-Candelaria
332		Recogida	EBAR	LAS CALETILLAS I	EX	EL		366.646	3.139.991	4	3-Candelaria
336		Transporte	CONDUCCIÓN GRAVEDAD AGUAS REGENERADAS	DE AGUA REGENERADA DESDE EL SALTADERO A LA BALSA DE V. S. LORENZO (CONDUCCIÓN DE AGUAS REGENERADAS DESDE LA BALSA DE EL SALTADERO HASTA LA DE VALLE DE SAN LORENZO)	EX		RM				10-Arona, 8-Granadilla de Abona, 9-San Miguel de Abona
337		Transporte	ESTACIÓN DE BOMBEO ABASTECIMIENTO	POZO LAS TAPIAS	PR	EJ		348.743	3.143.747		23-Puerto de la Cruz
338		Recogida	EBAR	EL PORÍS	EX		RM	359.353	3.116.255	3	7-Arico

(1) EX: Existente. PR: Prevista. PL: Planificada
(2) EJ: Ejecutar. RM: Remodelar. EL: Eliminar

CATÁLOGO DE INFRAESTRUCTURAS HIDRÁULICAS

ID	Código	Función hidráulica básica	Tipo	Denominación	Estado (1)	Medida (2)	Actuación (2)	Coordenadas UTM X	Coordenadas UTM Y	Cota (m)	Municipio (s)
339		Recogida	COLECTOR POR GRAVEDAD	LA VICTORIA DE ACENTEJO	PR	EJ					26-La Victoria de Acentejo
340		Recogida	CONDUCCION IMPULSIÓN SANEAMIENTO	CONDUCCIÓN IMPULSIÓN EBAR BAHíA DEL DUQUE II - COLECTOR PRINCIPAL DE ADEJE	EX						12-Adeje
341		Recogida	CONDUCCION IMPULSIÓN SANEAMIENTO	CONDUCCIÓN IMPULSIÓN EBAR SUEÑO AZUL I (ETBAR) - COLECTOR PRINCIPAL ADEJE (TRAMO EXISTENTE)	EX	RM					12-Adeje
342	0049B	Almacenamiento	BALSA	MÑA. CARBONERAS	PL		EJ	367.246	3.148.540	917	2-El Rosario
343	MN24083	Transporte	CANAL PARA USO GENERAL	LAS LLANADAS-LA PUENTE (SALTO HIDROELEC.),CONDUCC.	EX						24-La Orotava, 22-Los Realejos
344	MN24082	Transporte	CANAL PARA USO GENERAL	HIDROELECTRICA LA OROTAVA A CANAL DEL NORTE	EX						24-La Orotava
346		Transporte	CONDUCCIÓN GRAVEDAD AGUA DESALINIZADA	A BALSA LA FLORIDA	EX						19-Icod de los Vinos
347		Transporte	CONDUCCIÓN GRAVEDAD AGUA DESALINIZADA	CRUZ TARIFE-COND.PRINC. ABASTO N.O. (LA GUANCHA-SAN JUAN DE LA RAMBLA)	EX						20-La Guancha, 21-San Juan de la Rambla
348	MN20035	Transporte	CONDUCCIÓN GRAVEDAD AGUA DESALINIZADA	ADUCCIÓN AGUA DESALADA AUNO BAJO TRAMO A1	EX						20-La Guancha, 19-Icod de los Vinos
349		Recogida	COLECTOR POR GRAVEDAD	AVDA. 25 DE JULIO	EX						1-Santa Cruz de Tenerife
350		Transporte	CONDUCCIÓN GRAVEDAD AGUA DESALINIZADA	DEPÓSITOS CANDELARIA I Y II	EX						19-Icod de los Vinos
351		Transporte	CONDUCCION IMPULSIÓN DE ABASTECIMIENTO	POZO LAS TAPIAS - DEPÓSITO LA HORCA	PR	EJ					23-Puerto de la Cruz
352		Recogida	CONDUCCION IMPULSIÓN SANEAMIENTO	E.B. PLAYA SAN JUAN - E.T. PLAYA SAN JUAN	PR	EJ					13-Guía de Isora
353		Recogida	CONDUCCION IMPULSIÓN SANEAMIENTO	ENTRE EBARS DE ALCALÁ	EX						13-Guía de Isora
354		Recogida	CONDUCCION IMPULSIÓN SANEAMIENTO	E.B. Nº2 DE ICOD - COLECTOR DE BUEN PASO	PR	EJ					19-Icod de los Vinos
355		Transporte	CONDUCCIÓN GRAVEDAD AGUA DESALINIZADA	DEPÓSITOS PINA I Y II	EX						16-Los Silos
356		Transporte	CONDUCCIÓN GRAVEDAD AGUA DESALINIZADA	EDAS EL REVENTÓN A DEPÓSITO EL REVENTÓN	EX						19-Icod de los Vinos
357		Transporte	CONDUCCIÓN GRAVEDAD AGUA DESALINIZADA	EDAS ICOD I - ISLA BAJA TRAMO A2	EX						17-Garachico, 19-Icod de los Vinos
358	MN20035	Transporte	CONDUCCIÓN GRAVEDAD AGUA DESALINIZADA	AUNO BAJO (EDAS ICOD I - ISLA BAJA TRAMO A3. (EL TANQUE - BUENAVISTA))	EX						15-Buenavista del Norte, 17-Garachico, 16-Los Silos, 18-El Tanque

(1) EX: Existente. PR: Prevista. PL: Planificada
(2) EJ: Ejecutar. RM: Remodelar. EL: Eliminar

CATÁLOGO DE INFRAESTRUCTURAS HIDRÁULICAS

ID	Código	Función hidráulica básica	Tipo	Denominación	Estado (1)	Medida (2)	Actuación (2)	Coordenadas UTM X	Coordenadas UTM Y	Cota (m)	Municipio (s)
359		Transporte	CONDUCCIÓN GRAVEDAD AGUA DESALINIZADA	A CANAL ACUEDUCTO ICOD-BUENAVISTA	EX						17-Garachico
360		Transporte	CONDUCCIÓN GRAVEDAD AGUA DESALINIZADA	EDAS ICOD II A CANAL DE ENLACE	EX						19-Icod de los Vinos
361		Transporte	CONDUCCIÓN GRAVEDAD AGUA DESALINIZADA	CONEXIÓN A LOS DEPÓSITOS CASTRO I Y CASTRO II	EX						19-Icod de los Vinos
362		Transporte	CONDUCCIÓN GRAVEDAD AGUA DESALINIZADA	CONEXIÓN AL DEPÓSITO LLANITO PERERA	EX						19-Icod de los Vinos
363		Vertido	CONDUCCIÓN DE VERTIDO DE SALMUERA DE AGUA DESALINIZADA	EL REVENTÓN	EX						19-Icod de los Vinos
364	6-EDAM	Captación	POZO DE CAPTACIÓN DE AGUA DE MAR	DE ADEJE - ARONA	EX	RM		329.986	3.105.876	6	12-Adeje
365		Transporte	CONDUCCIÓN IMPULSIÓN AGUA DESALADA	DE AGUA DE MAR DESDE POZOS DE CAPTACIÓN HASTA EDAM DE ADEJE -ARONA	EX						12-Adeje, 10-Arona
366		Transporte	CONDUCCIÓN AGUA PARA RIEGO	REMODELACIÓN DEL EMBALSE DE LOS CAMPITOS CON APROVECHAMIENTO DE ESCORRENTÍAS DEL BARRANCO DE SANTOS Y TAHODIO	PL		EJ				31-San Cristóbal de La Laguna, 1-Santa Cruz de Tenerife
368		Distribución	RED DE RIEGO	VILAFLOR	PL						11-Vilaflor
369		Transporte	CONDUCCION GRAVEDAD ABASTECIMIENTO	POZO EL CUBO-DEPÓSITO MESA MOTA	EX						30-Tegueste
370		Transporte	CONDUCCION IMPULSIÓN DE ABASTECIMIENTO	POZO EL CUBO A DEPÓSITO PEDRO ÁLVAREZ MONTE	EX						30-Tegueste
371		Transporte	CONDUCCION GRAVEDAD ABASTECIMIENTO	POZO EL CUBO-DEPÓSITO MESA MOTA	PL		EJ				30-Tegueste
374	MN18003	Transporte	CONDUCCIÓN ESPECIAL ABASTECIMIENTO	EL TANQUE - SAN JUAN DE LA RAMBLA, CONDUCCION	EX						17-Garachico, 20-La Guancha, 19-Icod de los Vinos, 21-San Juan de la Rambla, 18-El Tanque
376	MN15028	Transporte	CONDUCCIÓN PARA USO GENERAL	MASCA - TAMAIMO	PL		EJ				15-Buenavista del Norte, 14-Santiago del Teide
378	59-EDAM	Desalacion de Agua de Mar	EDAM	PUERTO DE SANTA CRUZ DE TENERIFE	PR	EJ		382.751	3.152.817		1-Santa Cruz de Tenerife
379		Vertido	EMISARIO TERRESTRE	EMISARIO TERRESTRE DEL POLÍGONO INDUSTRIAL VALLE DE GÜIMAR	EX						4-Arafo
380		Almacenamiento	DEPÓSITO ABASTECIMIENTO	CRUZ DE TARIFES	PR	EJ		337.766	3.138.699	683	20-La Guancha
381	5-EDAM	Captación	POZO DE CAPTACIÓN DE AGUA DE MAR	SANTA CRUZ	EX	RM		381.168	3.152.496	4	1-Santa Cruz de Tenerife
382		Vertido	EMISARIO TERRESTRE	COSTA CARICIA	PL		EJ				2-El Rosario

(1) EX: Existente. PR: Prevista. PL: Planificada
(2) EJ: Ejecutar. RM: Remodelar. EL: Eliminar

CATÁLOGO DE INFRAESTRUCTURAS HIDRÁULICAS

ID	Código	Función hidráulica básica	Tipo	Denominación	Estado (1)	Medida (2)	Actuación (2)	Coordenadas UTM X	Coordenadas UTM Y	Cota (m)	Municipio (s)
383		Recogida	CONDUCCION IMPULSIÓN SANEAMIENTO	E.B. DE BOCA CANGREJO - E.T. DE COSTACARICIA	PR	EJ					2-El Rosario
384		Recogida	CONDUCCION IMPULSIÓN SANEAMIENTO	E.B. DE BOCA CANGREJO - E.B. DE COSTACARICIA	PR	EJ					2-El Rosario
385		Recogida	COLECTOR POR GRAVEDAD	COLECTOR DE EL ESCOBONAL	PL		EJ				5-Güímar
386		Recogida	COLECTOR POR GRAVEDAD	GENETO - PARTECAMINOS	PL		EJ				31-San Cristóbal de La Laguna
387		Recogida	COLECTOR POR GRAVEDAD	CARRETERA GENERAL DEL NORTE -TF-152- (LOS NARANJEROS)	EX						29-Tacoronte
388		Recogida	COLECTOR POR GRAVEDAD	LAS MORADITAS (TACO)	EX						1-Santa Cruz de Tenerife
389	55-EDAM	Captación	POZO DE CAPTACIÓN DE AGUA DE MAR	DE GRANADILLA	EX			353.423	3.107.829	4	8-Granadilla de Abona
390		Recogida	CONDUCCION IMPULSIÓN SANEAMIENTO	CONDUCCIÓN DE IMPULSIÓN ENTRE EBAR CALETILLAS I - EBAR PUNTA LARGA	EX						3-Candelaria
391		Recogida	COLECTOR POR GRAVEDAD	COLECTOR DE PUNTA LARGA	EX						3-Candelaria
392		Recogida	CONDUCCION IMPULSIÓN SANEAMIENTO	CONDUCCIÓN DE IMPULSIÓN ENTRE LA EBAR EL POZO - EBAR CANDELARIA I	EX	EL					3-Candelaria
393		Recogida	COLECTOR POR GRAVEDAD	COLECTOR DE CANDELARIA	EX						3-Candelaria
394	57-EDAM	Captación	POZO DE CAPTACIÓN DE AGUA DE MAR	DE GÜÍMAR	PR	EJ		366.139	3.135.282	6	4-Arafo
395	58-EDAM	Captación	POZO DE CAPTACIÓN DE AGUA DE MAR	DEL NE	PR	EJ		364.840	3.158.484	15	31-San Cristóbal de La Laguna
396	54-EDAM	Captación	POZO DE CAPTACIÓN DE AGUA DE MAR	DEL OESTE	EX			321.067	3.119.488	7	13-Guía de Isora
397		Recogida	COLECTOR POR GRAVEDAD	FUENTE DE S/C	EX						1-Santa Cruz de Tenerife
398		Vertido	EMISARIO TERRESTRE	EDAR ISLA BAJA - CABECERA DE EMISARIO SUBMARINO DE LOS SILOS	PL		EJ				15-Buenavista del Norte, 16-Los Silos
400		Captación	POZO DE CAPTACIÓN DE AGUA DE MAR	PORTÁTIL VALLE DE GÜÍMAR	EX			366.138	3.135.304	6	4-Arafo
401		Captación	POZO DE CAPTACIÓN DE AGUA DE MAR	PORTÁTIL DE GRANADILLA	EX			353.394	3.107.816	4	8-Granadilla de Abona
402		Recogida	EBAR	PLAYA PARAISO IV	EX			326.132	3.111.662	48	12-Adeje
403		Recogida	EBAR	GALA	EX			329.796	3.105.820	5	10-Arona
404		Recogida	EBAR	LAS VISTAS (PLUVIALES)	EX			330.862	3.103.959	4	10-Arona
405		Recogida	COLECTOR POR GRAVEDAD	COLECTOR AV. PRINMCIPES DE ESPAÑA-COLECTOR FUENTE DE S/C	EX						1-Santa Cruz de Tenerife
406		Recogida	COLECTOR POR GRAVEDAD	LOS CAMPITOS	EX						1-Santa Cruz de Tenerife

(1) EX: Existente. PR: Prevista. PL: Planificada
(2) EJ: Ejecutar. RM: Remodelar. EL: Eliminar

CATÁLOGO DE INFRAESTRUCTURAS HIDRÁULICAS

ID	Código	Función hidráulica básica	Tipo	Denominación	Estado (1)	Medida (2)	Actuación (2)	Coordenadas UTM X	Coordenadas UTM Y	Cota (m)	Municipio (s)
408		Recogida	CONDUCCION IMPULSIÓN SANEAMIENTO	CONDUCCIÓN IMPULSIÓN EBAR PRINCIPAL LA CALETA	EX						12-Adeje
409		Recogida	EBAR	LA CALETA-PASEO MARíTIMO CABEZO	EX			327.465	3.109.416	4	12-Adeje
410		Recogida	COLECTOR POR GRAVEDAD	ANATOLIO DE FUENTES GARCÍA. TRAMO III	EX						1-Santa Cruz de Tenerife
412		Recogida	EBAR	DE LA LA CALETA-VARADERO I	EX			327.379	3.109.726	4	12-Adeje
413		Recogida	COLECTOR POR GRAVEDAD	LOS COLLAZOS - COLECTOR TACORONTE	EX						31-San Cristóbal de La Laguna
414		Recogida	COLECTOR POR GRAVEDAD	CALLE INGENIERO CERVERA	PR	EJ					1-Santa Cruz de Tenerife
415		Recogida	COLECTOR POR GRAVEDAD	BARRANCO DEL CERCADO - E.B. SAN ANDRÉS	EX		EL				1-Santa Cruz de Tenerife
416	0034P	Almacenamiento	PRESA	DE DON HIPÓLITO (EMBALSE DE LOS LAURELES)	EX			370.091	3.155.617	453	30-Tegueste
417		Almacenamiento	DEPÓSITO DE RIEGO	EL VIÑÁTIGO (EL BATÁN)	PL		EJ	374.672	3.157.781	612	31-San Cristóbal de La Laguna
418		Recogida	COLECTOR POR GRAVEDAD	URB. EL SANTÍSIMO	EX	RM					23-Puerto de la Cruz
420		Recogida	CONDUCCION IMPULSIÓN SANEAMIENTO	CONDUCCIÓN IMPULSIÓN ENTRE LA EBAR BCO EL FUERTE - EBAR BCO. CHIPAS	PL		EJ				3-Candelaria
421		Recogida	CONDUCCION IMPULSIÓN SANEAMIENTO	E.B. LOS ABRIGOS - E.B. LA MARETA. TRAMO I	PR	EJ					8-Granadilla de Abona
422		Recogida	CONDUCCION IMPULSIÓN SANEAMIENTO	CONDUCCIÓN IMPULSIÓN ENTRE LA EBAR BCO. CHIPAS - EBAR BCO. LOS GUIRRES	PL		EJ				3-Candelaria
423		Recogida	EBAR	PUNTA LARGA	EX	RM		366.358	3.138.602	4	3-Candelaria
424		Recogida	COLECTOR POR GRAVEDAD	CALLE FRANCISCO GARCÍA TALAVERA	PR	EJ					1-Santa Cruz de Tenerife
425		Recogida	CONDUCCION IMPULSIÓN SANEAMIENTO	LOS TARAJALES	PR	EJ					4-Arafo, 5-Güímar
426		Recogida	COLECTOR POR GRAVEDAD	EDAR MEDIANÍAS DE TACORONTE - COLECTOR DE TACORONTE	EX						29-Tacoronte
428		Tratamiento final	ETAR	SAN BLAS	EX	RM		365.806	3.136.793	5	3-Candelaria
429		Recogida	COLECTOR POR GRAVEDAD	TACORONTE - E.B. DE ESPINAL ALTO	PL		EJ				31-San Cristóbal de La Laguna, 29-Tacoronte
431		Recogida	COLECTOR POR GRAVEDAD	AVDA. PRÍNCIPES DE ESPAÑA - ÁLVARO RODRÍGUEZ LÓPEZ	EX						1-Santa Cruz de Tenerife
432		Transporte	CONDUCCIÓN IMPULSIÓN AGUA DESALADA	DE AGUA DE MAR DESDE DEPÓSITOS DE EL MOJÓN A BALSA CHAYOFA	PL		EJ				10-Arona
433		Transporte	CONDUCCIÓN GRAVEDAD AGUA DESALADA	CONDUCCION GRAVEDAD DESDE BALSA CHAYOFA A CHARCA LA CAMELLA	PL		EJ				10-Arona
434		Transporte	CONDUCCIÓN GRAVEDAD AGUA DESALADA	GRAVEDAD	PL		EJ				9-San Miguel de Abona
435		Almacenamiento	DEPÓSITO ABASTECIMIENTO	CHAYOFA	PL		EJ	333.743	3.107.296	365	10-Arona
436		Almacenamiento	DEPÓSITO ABASTECIMIENTO	LA CAMELLA	PL		EJ	334.600	3.107.191	350	10-Arona

(1) EX: Existente. PR: Prevista. PL: Planificada
(2) EJ: Ejecutar. RM: Remodelar. EL: Eliminar

CATÁLOGO DE INFRAESTRUCTURAS HIDRÁULICAS

ID	Código	Función hidráulica básica	Tipo	Denominación	Estado (1)	Medida (2)	Actuación (2)	Coordenadas UTM X	Coordenadas UTM Y	Cota (m)	Municipio (s)
437		Recogida	COLECTOR POR GRAVEDAD	CAMINO DE LAS MERCECES -COLECTOR LA TRICIADA	EX						31-San Cristóbal de La Laguna
439		Recogida	CONDUCCION IMPULSIÓN SANEAMIENTO	IMPULSIÓN DESDE LA EBAR DE SANTO DOMINGO A LA EBA. Nº2 DE ICOD	PR	EJ					20-La Guancha, 19-Icod de los Vinos
440		Recogida	COLECTOR POR GRAVEDAD	POLÍGONO INDUSTRIAL DE LAS MORADITAS DE TACO. TRAMO III	EX	EL					1-Santa Cruz de Tenerife
441		Recogida	CONDUCCION IMPULSIÓN SANEAMIENTO	DESDE LA EBAR SAN JUAN DE LA RAMBLA III HASTA LA EBAR DE SANTO DOMINGO	PR	EJ					20-La Guancha
449		Transporte	CONDUCCIÓN IMPULSIÓN AGUA DESALADA	DESDE DEPÓSITO BALSA DE CHAYOFA HASTA DEPÓSITO DE MONTAÑA FRIA	PL		EJ				10-Arona
451		Transporte	CONDUCCIÓN IMPULSIÓN AGUA DESALADA	DESDE DEPÓSITOS DE MONTAÑA FRÍA A DEPÓSITO DEL EL CASCO DE ARONA	PL		EJ				10-Arona
453		Transporte	CONDUCCIÓN IMPULSIÓN AGUA DESALADA	DESDE DEPÓSITOS CHARCA LA CAMELLA HASTA DEPÓSITOS VALLE SAN LORENZO	PL		EJ				10-Arona
454		Transporte	CONDUCCIÓN GRAVEDAD AGUA DESALADA	DE TRANSPORTE DE AGUA DESALADA DESDE LA INTERSECCIÓN HACIA EL PALMAR HASTA EL FRAILE	PL		EJ				10-Arona
455		Transporte	CONDUCCIÓN IMPULSIÓN AGUA DESALADA	DESDE DEPÓSITO DE LLANO DEL CAMELLO HASTA DEPÓSITO CASA DE CAMINEROS	PL		EJ				9-San Miguel de Abona
456		Transporte	CONDUCCIÓN GRAVEDAD AGUA DESALADA	DERIVACIÓN DESDE EL DEPÓSITO DE LLANO DEL CAMELLO HASTA DEPÓSITO DE AMARILLA GOLF	PL		EJ				9-San Miguel de Abona
457		Transporte	CONDUCCIÓN IMPULSIÓN AGUA DESALADA	DESDE EL DEPÓSITO DE SAN ISIDRO HASTA DEPÓSITO DE VISTA GORDA	PL		EJ				8-Granadilla de Abona
458		Transporte	CONDUCCIÓN IMPULSIÓN AGUA DESALADA	IMPUSIÓN DESDE VISTA GORDA HASTA DEPÓSITOS DE MONTAÑA DEL LUGAR	PL		EJ				8-Granadilla de Abona
459		Transporte	CONDUCCIÓN GRAVEDAD AGUA DESALADA	ADUCCIÓN AL DEPÓSITO AEROPUERTO TF-S	EX						8-Granadilla de Abona
460		Transporte	CONDUCCIÓN GRAVEDAD AGUA DESALADA	DE SAN ISIDRO A LOS DEPÓSITOS DE EL MÉDANO	PR	EJ					8-Granadilla de Abona
462		Recogida	COLECTOR POR GRAVEDAD	AV. DE LOS MAJUELOS-VÍA OFRA-EL CHORRILLO	EX						1-Santa Cruz de Tenerife
463		Transporte	CONDUCCIÓN GRAVEDAD AGUA DESALADA	DE LLANO DEL CAMELLO HASTA NUEVO DEPÓSITO DE COSTA DEL SILENCIO	PL		EJ				10-Arona, 9-San Miguel de Abona
465		Recogida	COLECTOR POR GRAVEDAD	CALLE AUTILLO	PL		EJ				1-Santa Cruz de Tenerife
466		Recogida	EBAR	LAS BREÑAS	PL		EJ	358.369	3.150.186	191	28-El Sauzal
467		Recogida	COLECTOR POR GRAVEDAD	EL CHORRILLO. TRAMO I	EX						1-Santa Cruz de Tenerife
468		Recogida	CONDUCCION IMPULSIÓN SANEAMIENTO	EBAR LAS BREÑAS-COLECTOR	PL		EJ				28-El Sauzal
469		Recogida	CONDUCCION IMPULSIÓN SANEAMIENTO	EBAR URB. LA PRIMAVERA - EBAR EL SAUZAL	PL		EJ				28-El Sauzal

(1) EX: Existente. PR: Prevista. PL: Planificada
(2) EJ: Ejecutar. RM: Remodelar. EL: Eliminar

CATÁLOGO DE INFRAESTRUCTURAS HIDRÁULICAS

ID	Código	Función hidráulica básica	Tipo	Denominación	Estado (1)	Medida (2)	Actuación (2)	Coordenadas UTM X	Coordenadas UTM Y	Cota (m)	Municipio (s)
470		Almacenamiento	DEPÓSITO ABASTECIMIENTO	COSTA DEL SILENCIO	PL		EJ	338.652	3.103.428	142	10-Arona
471		Captación	TOMADERO	CARMONA 1	PL		EJ	374.772	3.151.894	350	31-San Cristóbal de La Laguna
472		Captación	TOMADERO	CARMONA 2	PL		EJ	374.829	3.151.894	351	31-San Cristóbal de La Laguna
474		Transporte	CONDUCCION GRAVEDAD ABASTECIMIENTO	DESDE EL DEPÓSITO LOS ABRIGOS AL NÚCLEO DE LOS ABRIGOS	PR	EJ					8-Granadilla de Abona, 9-San Miguel de Abona
476		Captación	TOMADERO	EL VIÑÁTIGO (EL BATÁN)	PL		EJ	374.671	3.157.783	612	31-San Cristóbal de La Laguna
478		Recogida	COLECTOR POR GRAVEDAD	GENERAL BAJAMAR - EDAR PUNTA DEL HIDALGO	PR	EJ					31-San Cristóbal de La Laguna
479		Recogida	CONDUCCION IMPULSIÓN SANEAMIENTO	CONDUCCIÓN IMPULSIÓN ENTRE LA EBAR DE CALETILLAS PLAYA GENARO -ETAR DE CALETILLAS	EX	EL					3-Candelaria
480		Recogida	CONDUCCION IMPULSIÓN SANEAMIENTO	CONDUCCIÓN DE IMPULSIÓN EBAR CANDELARIA II - EBAR EL POZO	EX						3-Candelaria
481	1254A	Almacenamiento	DEPÓSITO ABASTECIMIENTO	CALLAO SALVAJE (CALLAO SALVAJE III)	EX			326.602	3.113.422	153	12-Adeje
482		Vertido	EMISARIO TERRESTRE	ACORÁN	EX						1-Santa Cruz de Tenerife
483	1246A	Almacenamiento	DEPÓSITO ABASTECIMIENTO	EL TABLERO	EX			328.363	3.110.361	70	12-Adeje
484	1238A	Almacenamiento	DEPÓSITO ABASTECIMIENTO	MORRO LOS CARDONES (ARMEÑIME NUEVO)	EX			328.871	3.112.867	271	12-Adeje
485		Almacenamiento	DEPÓSITO ABASTECIMIENTO	HOYA GRANDE BAJO	PL		EJ	325.132	3.114.845	151	12-Adeje
486		Transporte	CONDUCCIÓN GRAVEDAD AGUA DESALADA	GENERAL EDAM DEL OESTE - ADEJE (PROLONGACIÓN)	PR	EJ					12-Adeje, 13-Guía de Isora
487		Almacenamiento	DEPÓSITO DE RIEGO	PRESAS DE OCAMPO	EX			363.363	3.154.963	259	31-San Cristóbal de La Laguna
490		Recogida	COLECTOR POR GRAVEDAD	EL CHORRILLO - BARRANCO GRANDE	EX						31-San Cristóbal de La Laguna, 1-Santa Cruz de Tenerife
491	0723A	Almacenamiento	DEPÓSITO ABASTECIMIENTO	LA CISNERA II	EX			350.770	3.116.593	665	7-Arico
492	09129_DR	Almacenamiento	DEPÓSITO DE RIEGO	LOS SALONES	EX			343.640	3.106.768	301	8-Granadilla de Abona
493		Almacenamiento	DEPÓSITO DE RIEGO	LA GORVORANA	EX			345.795	3.141.789	222	22-Los Realejos
494		Recogida	COLECTOR POR GRAVEDAD	CRUZ DEL NEGRO	PR	EJ					2-El Rosario
495	00319-DR	Almacenamiento	DEPÓSITO DE RIEGO	LA CASTELLANA	EX			366.164	3.156.967	187	31-San Cristóbal de La Laguna
496		Almacenamiento	DEPÓSITO DE RIEGO	EL CINE	EX			367.117	3.157.048	206	31-San Cristóbal de La Laguna
497	05810-DR	Almacenamiento	DEPÓSITO DE RIEGO	ELEVACIÓN TAGUA	EX			354.280	3.118.811	428	7-Arico
498		Recogida	COLECTOR POR GRAVEDAD	FASNIA - EDAR DE LOS ROQUES	PL		EJ				6-Fasnia
499		Vertido	EMISARIO TERRESTRE	AÑAZA	EX						1-Santa Cruz de Tenerife
500		Vertido	POZO ABSORBENTE	LOS ROQUES	EX	EJ		361.167	3.122.318	25	6-Fasnia
501		Vertido	EMISARIO TERRESTRE	LOS LLANOS	EX						1-Santa Cruz de Tenerife
502		Vertido	EMISARIO TERRESTRE	COMPLEJO AMBIENTAL DE ARICO Y TAJAO	PL		EJ				7-Arico
503		Recogida	COLECTOR POR GRAVEDAD	GENETO - TACO	EX						31-San Cristóbal de La Laguna
504		Vertido	EMISARIO TERRESTRE	RADAZUL	EX						2-El Rosario

(1) EX: Existente. PR: Prevista. PL: Planificada
(2) EJ: Ejecutar. RM: Remodelar. EL: Eliminar

CATÁLOGO DE INFRAESTRUCTURAS HIDRÁULICAS

ID	Código	Función hidráulica básica	Tipo	Denominación	Estado (1)	Medida (2)	Actuación (2)	Coordenadas UTM X	Coordenadas UTM Y	Cota (m)	Municipio (s)
505		Recogida	COLECTOR POR GRAVEDAD	CMNO. LA RUA-CALLE DÓCTOR MARAÑÓN	EX						31-San Cristóbal de La Laguna
506		Recogida	COLECTOR POR GRAVEDAD	DEL POLÍGONO DE SAN ISIDRO	EX						2-El Rosario
507		Vertido	EMISARIO TERRESTRE	ENSENADA PELADA	PR	EJ					8-Granadilla de Abona
508		Recogida	CONDUCCION IMPULSIÓN SANEAMIENTO	E.B. DE EL CHORRILLO - E.D.A.R. DE EL CHORRILLO	PR	EJ					1-Santa Cruz de Tenerife
509		Recogida	COLECTOR POR GRAVEDAD	DESAGÜE DE LA E.D.A.R. DE EL CHORRILLO	PR	EJ					2-El Rosario, 1-Santa Cruz de Tenerife
510		Recogida	COLECTOR POR GRAVEDAD	CHARCO DEL PINO	PL		EJ				8-Granadilla de Abona
511		Recogida	CONDUCCION IMPULSIÓN SANEAMIENTO	E.B. DE COSTACARICIA - E.B. DE EL CHORRILLO	PR	EJ					2-El Rosario, 1-Santa Cruz de Tenerife
512		Recogida	COLECTOR POR GRAVEDAD	GRANADILLA OESTE	PR	EJ					8-Granadilla de Abona
513		Recogida	COLECTOR POR GRAVEDAD	GRANADILLA DE ABONA - EDAR	PR	EJ					8-Granadilla de Abona
514		Recogida	COLECTOR POR GRAVEDAD	TABAIBA	EX						2-El Rosario
515		Vertido	EMISARIO TERRESTRE	EMISARIO TERRESTRE DE PUNTA LARGA	EX						3-Candelaria
516		Vertido	EMISARIO TERRESTRE	EMISARIO TERRESTRE DE CANDELARIA O SAN BLAS	EX						3-Candelaria
517		Recogida	COLECTOR POR GRAVEDAD	CALLE CERCADO GRANDE	EX						31-San Cristóbal de La Laguna
518		Recogida	COLECTOR POR GRAVEDAD	GRANADILLA ESTE	PR	EJ					8-Granadilla de Abona
519		Recogida	CONDUCCION IMPULSIÓN SANEAMIENTO	CONDUCCIÓN DE IMPULSIÓN ENTRE LA EBAR PUERTITO DE GÜÍMAR - ETAR LOS TARAJALES	EX						5-Güímar
521		Recogida	COLECTOR POR GRAVEDAD	COLECTOR LA CALETA	PL		EJ				5-Güímar
522		Recogida	CONDUCCION IMPULSIÓN SANEAMIENTO	CONDUCCIÓN DE IMPULSIÓN ENTRE LA EBAR LA CALETA-TÚNEL DE GÜÍMAR	PL		EJ				5-Güímar
523		Recogida	COLECTOR POR GRAVEDAD	AV. DE LOS MAJUELOS-VÍA OFRA-EL CHORRILLO	PR	EJ					1-Santa Cruz de Tenerife
524		Recogida	CONDUCCION IMPULSIÓN SANEAMIENTO	CONDUCCIÓN DE IMPULSIÓN ENTRE TÚNEL DE GÜÍMAR-ETAR LOS TARAJALES	PL		EJ				5-Güímar
525		Regeneración de Agua Residual Depurada	EDRAR	GRANADILLA	PR	EJ		348.695	3.105.925	120	8-Granadilla de Abona
526		Recogida	COLECTOR POR GRAVEDAD	COLECTOR DE ARAFO - GÜÍMAR	EX						4-Arafo, 5-Güímar
527		Recogida	COLECTOR POR GRAVEDAD	COLECTOR DE ARAFO	EX						4-Arafo
528		Recogida	COLECTOR POR GRAVEDAD	COLECTOR DE GÜÍMAR	EX						4-Arafo, 5-Güímar
529		Recogida	COLECTOR POR GRAVEDAD	VALLESECO	PR	EJ					1-Santa Cruz de Tenerife
530		Transporte	CONDUCCIÓN GRAVEDAD AGUAS REGENERADAS	A BALSA EL SALTADERO	PR	EJ					8-Granadilla de Abona
531		Recogida	CONDUCCION IMPULSIÓN SANEAMIENTO	DE ETAR ENSENADA PELADA A EDAR LOS LETRADOS I	PR	EJ					8-Granadilla de Abona

(1) EX: Existente. PR: Prevista. PL: Planificada
(2) EJ: Ejecutar. RM: Remodelar. EL: Eliminar

CATÁLOGO DE INFRAESTRUCTURAS HIDRÁULICAS

ID	Código	Función hidráulica básica	Tipo	Denominación	Estado (1)	Medida (2)	Actuación (2)	Coordenadas UTM X	Coordenadas UTM Y	Cota (m)	Municipio (s)
532		Recogida	COLECTOR POR GRAVEDAD	E.D.A.R. LOS LETRADOS - E.T. DE ENSENADA PELADA TRAMO II	EX						8-Granadilla de Abona
533		Recogida	CONDUCCION IMPULSIÓN SANEAMIENTO	PLAYA JARDÍN E.B. "C"	EX	EL					23-Puerto de la Cruz
534		Vertido	EMISARIO TERRESTRE	EL PEÑÓN	EX	EL					23-Puerto de la Cruz
535		Vertido	EMISARIO TERRESTRE	PUNTA BRAVA	EX						23-Puerto de la Cruz
536		Recogida	CONDUCCION IMPULSIÓN SANEAMIENTO	E.B. DE ENSANADA PELADA - E.D.A.R. HOYAS BLANCAS	EX	EL					8-Granadilla de Abona
537		Recogida	CONDUCCION IMPULSIÓN SANEAMIENTO	DE ETAR ENSENADA PELADA A EDAR LOS LETRADOS II	PR	EJ					8-Granadilla de Abona
538		Recogida	GALERÍA	INTERCEPTOR DEL PUERTO	EX						23-Puerto de la Cruz
539		Transporte	CONDUCCIÓN GRAVEDAD AGUA DESALINIZADA	NUEVA CONDUCCIÓN SISTEMA NOROESTE - RAMAL ESTE	PR	EJ					19-Icod de los Vinos
540		Recogida	CONDUCCION IMPULSIÓN SANEAMIENTO	DESDE LA EBAR DE AZAÑA Y EL COLECTOR EL CHORRILLO. TRAMO I	PR	EJ					1-Santa Cruz de Tenerife
541		Recogida	CONDUCCION IMPULSIÓN SANEAMIENTO	DESDE LA EBAR DE AZAÑA Y EL COLECTOR EL CHORRILLO. TRAMO II	PR	EJ					1-Santa Cruz de Tenerife
542		Recogida	EBAR	DE LAS ERAS	EX		RM	360.247	3.119.506	3	7-Arico
543		Recogida	CONDUCCION IMPULSIÓN SANEAMIENTO	CONDUCCIÓN DE IMPULSIÓN ENTRE LA EBAR CANDELARIA I - EDAR VALLE DE GÜÍMAR	EX	EL					4-Arafo, 3-Candelaria
544		Vertido	EMISARIO TERRESTRE	EDARU DEL VALLE DE GÜIMAR - ETAR DEL EMISARIO SUBMARINO DEL POLIGONO INDUSTRIAL DEL VALLE DE GÜIMAR	EX	RM					4-Arafo, 3-Candelaria
545		Recogida	COLECTOR POR GRAVEDAD	CAMINO SAN DIEGO	EX						31-San Cristóbal de La Laguna
546		Recogida	COLECTOR POR GRAVEDAD	COLECTOR MALPAIS	PL		EJ				4-Arafo, 3-Candelaria
547		Recogida	COLECTOR POR GRAVEDAD	COLECTOR LAS CUEVECITAS	PL		EJ				3-Candelaria
548		Recogida	COLECTOR POR GRAVEDAD	COLECTOR DE ARAYA	PL		EJ				3-Candelaria
549		Recogida	COLECTOR POR GRAVEDAD	COLECTOR LOS LLANOS II	PL		EJ				3-Candelaria
550		Recogida	COLECTOR POR GRAVEDAD	COLECTOR LOS LLANOS I	PL		EJ				3-Candelaria
551		Recogida	COLECTOR POR GRAVEDAD	CALLE DOMINGO GONZÁLEZ PÉREZ	EX						31-San Cristóbal de La Laguna
553		Recogida	COLECTOR POR GRAVEDAD	VALLE DE GUERRA	EX						31-San Cristóbal de La Laguna
554		Recogida	COLECTOR POR GRAVEDAD	COLECTOR DE CALETILLAS ("EL CARMEN")	EX						3-Candelaria
555		Recogida	COLECTOR POR GRAVEDAD	CMNO. LAS TRAVIESAS - E.B. PUNTA HIDALGO	EX						31-San Cristóbal de La Laguna
556		Recogida	COLECTOR POR GRAVEDAD	TEJINA-E.T. BAJAMAR	EX						31-San Cristóbal de La Laguna
557		Recogida	CONDUCCION IMPULSIÓN SANEAMIENTO	EBAR CHIMAJE I Y LA EBAR CHIMAJE II	PL		EJ				5-Güímar

(1) EX: Existente. PR: Prevista. PL: Planificada
(2) EJ: Ejecutar. RM: Remodelar. EL: Eliminar

CATÁLOGO DE INFRAESTRUCTURAS HIDRÁULICAS

ID	Código	Función hidráulica básica	Tipo	Denominación	Estado (1)	Medida (2)	Actuación (2)	Coordenadas UTM X	Coordenadas UTM Y	Cota (m)	Municipio (s)
558		Recogida	COLECTOR POR GRAVEDAD	COLECTOR DE CHIMAJE	PL		EJ				5-Güímar
559		Recogida	CONDUCCION IMPULSIÓN SANEAMIENTO	EBAR EL TABLADO Y LA EBAR CHIMAJE II	PL		EJ				5-Güímar
560		Recogida	COLECTOR POR GRAVEDAD	COLECTOR DE EL TABALDO	PL		EJ				5-Güímar
561		Almacenamiento	DEPÓSITO ABASTECIMIENTO	LOMO DE LA HOYA (NUEVO)	PR	EJ		339.988	3.106.848		9-San Miguel de Abona
562		Recogida	CONDUCCION IMPULSIÓN SANEAMIENTO	E.B. BAJAMAR II - COLECTOR GENERAL PUNTA DEL HIDALGO	EX						31-San Cristóbal de La Laguna
563		Recogida	COLECTOR POR GRAVEDAD	CALLE INGENIERO CERVERA	EX	EL					1-Santa Cruz de Tenerife
564		Vertido	EMISARIO TERRESTRE	DE LAS ERAS	EX						7-Arico
565		Tratamiento final	ETAR	DEL POLÍGONO INDUSTRIAL DE GRANADILLA	EX	EL		353.622	3.107.630	7	8-Granadilla de Abona
566		Vertido	EMISARIO TERRESTRE	CASABLANCA (PORÍS)	EX						7-Arico
567		Distribución	ESTACIÓN DE BOMBEO AGUA DESALADA	LOS CAMPITOS	PL		EJ	376.539	3.151.674		1-Santa Cruz de Tenerife
568		Vertido	POZO ABSORBENTE	EDAR DEL POLÍGONO DE LA CAMPANA	EX			370.737	3.143.424	213	2-El Rosario
569		Producción energía renovable	INSTALACIÓN PRODUCCIÓN ENERGÍA RENOVABLE	EDARU VALLE DE GÜÍMAR	PR	EJ		364.957	3.135.598		4-Arafo
571		Recogida	COLECTOR POR GRAVEDAD	ARICO VIEJO/NUEVO	PL		EJ				7-Arico
572		Vertido	EMISARIO TERRESTRE	EL PORÍS	EX						7-Arico
573		Recogida	COLECTOR POR GRAVEDAD	ARICO NUEVO	PL		EJ				7-Arico
574		Recogida	COLECTOR POR GRAVEDAD	COLECTOR DE ARICO VIEJO	PL		EJ				7-Arico
575		Recogida	CONDUCCION IMPULSIÓN SANEAMIENTO	E.B. EL PORÍS II - E.T. EL PORÍS	EX						7-Arico
579		Recogida	CONDUCCION IMPULSIÓN SANEAMIENTO	E.B. ABADES II - E.B. LA JACA II	PL		EJ				7-Arico
580		Recogida	CONDUCCION IMPULSIÓN SANEAMIENTO	E.B. ABADES I - E.B. ABADES II	PL						7-Arico
581		Vertido	EMISARIO TERRESTRE	DESDE CALLE MIRADOR (ABADES)	EX						7-Arico
583		Recogida	CONDUCCION IMPULSIÓN SANEAMIENTO	E.B. ABADES I - CALLE MIRADOR	EX						7-Arico
584		Recogida	COLECTOR POR GRAVEDAD	ABADES - LA JACA	PL		EJ				7-Arico
585		Captación	TOMADERO	LOS LAURELES	EX			370.339	3.155.511	460	30-Tegueste
586		Captación	TOMADERO	BARRANCO LAS TORRES	EX			329.122	3.112.732	267	12-Adeje
587		Recogida	CONDUCCION IMPULSIÓN SANEAMIENTO	E.B. LA JACA II - E.D.A.R. DE ARICO	PL		EJ				7-Arico
588		Recogida	COLECTOR POR GRAVEDAD	CHIMICHE	PL		EJ				7-Arico, 8-Granadilla de Abona
589		Recogida	COLECTOR POR GRAVEDAD	CHIMICHE - EL RÍO	PL		EJ				7-Arico

(1) EX: Existente. PR: Prevista. PL: Planificada
(2) EJ: Ejecutar. RM: Remodelar. EL: Eliminar

CATÁLOGO DE INFRAESTRUCTURAS HIDRÁULICAS

ID	Código	Función hidráulica básica	Tipo	Denominación	Estado (1)	Medida (2)	Actuación (2)	Coordenadas UTM X	Coordenadas UTM Y	Cota (m)	Municipio (s)
590		Recogida	COLECTOR POR GRAVEDAD	VILLA DE ARICO. TRAMO I	PL		EJ				7-Arico
591		Recogida	COLECTOR POR GRAVEDAD	VILLA DE ARICO. TRAMO II	PL		EJ				7-Arico
592		Recogida	COLECTOR POR GRAVEDAD	COLECTOR GENERAL DE DESAGÜE DE LA EDAR DE BUENOS AIRES	PR	EJ					1-Santa Cruz de Tenerife
593		Recogida	COLECTOR POR GRAVEDAD	PLAYA DEL RÍO	EX						7-Arico
594		Recogida	CONDUCCION IMPULSIÓN SANEAMIENTO	E.B. LA CALETA - E.T. TAJAO	EX						7-Arico
595		Recogida	COLECTOR POR GRAVEDAD	SAN MIGUEL DE TAJAO	EX						7-Arico
596		Vertido	EMISARIO TERRESTRE	TAJAO	EX		EL				7-Arico
597		Recogida	CONDUCCION IMPULSIÓN SANEAMIENTO	DESDE PUNTA BLANCA A ALCALÁ	EX						13-Guía de Isora
598		Producción energía renovable	INSTALACIÓN PRODUCCIÓN ENERGÍA RENOVABLE	EDAR ABONA	PR	EJ		348.665	3.105.915		8-Granadilla de Abona
599		Producción energía renovable	INSTALACIÓN PRODUCCIÓN ENERGÍA RENOVABLE	EDAR ARONA ESTE - SAN MIGUEL	PR	EJ		337.716	3.104.717		10-Arona
600		Recogida	CONDUCCION IMPULSIÓN SANEAMIENTO	DE IMULSIÓN E.B. LA ANDURIÑA - E.B. SAN ISIDRO	PL		EJ				8-Granadilla de Abona
601		Recogida	CONDUCCION IMPULSIÓN SANEAMIENTO	E.B. SAN ISIDRO - COLECTOR SAN ISIDRO	EX						8-Granadilla de Abona
602		Recogida	CONDUCCION IMPULSIÓN SANEAMIENTO	E.B. PUERTO SANTIAGO - EL VARADERO II	PR	EJ					13-Guía de Isora, 14-Santiago del Teide
603		Transporte	CONDUCCIÓN IMPULSIÓN AGUA DESALADA	LOS CAMPITOS	PL		EJ				1-Santa Cruz de Tenerife
604		Tratamiento final	EDAR	POLÍGONO LA CAMPANA (MUNICIPAL)	EX		EL	370.737	3.143.424		2-El Rosario
605		Vertido	EMISARIO TERRESTRE	ENSENADA PELADA	EX						8-Granadilla de Abona
606		Recogida	CONDUCCION IMPULSIÓN SANEAMIENTO	E.B. DE ENSANADA PELADA - E.D.A.R. HOYAS BLANCAS	EX						8-Granadilla de Abona
607		Recogida	COLECTOR POR GRAVEDAD	SAN ISIDRO - E.T. DE ENSENADA PELADA	EX						8-Granadilla de Abona
608		Recogida	CONDUCCION IMPULSIÓN SANEAMIENTO	E.B. EL MÉDANO I - ETBAR DE ENSENADA PELADA. ACUAES	PR	EJ					8-Granadilla de Abona
609		Vertido	EMISARIO TERRESTRE	EL MÉDANO	EX						8-Granadilla de Abona
610		Recogida	CONDUCCION IMPULSIÓN SANEAMIENTO	E.B. LA MARETA - E.B. LA TEJITA	PR	EJ					8-Granadilla de Abona
611		Recogida	COLECTOR POR GRAVEDAD	LA TEJITA	EX						8-Granadilla de Abona
612		Recogida	CONDUCCION IMPULSIÓN SANEAMIENTO	E.B. LA TEJITA - E.B. EL MÉDANO I. TRAMO I	EX						8-Granadilla de Abona
613		Recogida	COLECTOR POR GRAVEDAD	DEL MÉDANO. TRAMO I	EX						8-Granadilla de Abona

(1) EX: Existente. PR: Prevista. PL: Planificada
(2) EJ: Ejecutar. RM: Remodelar. EL: Eliminar

CATÁLOGO DE INFRAESTRUCTURAS HIDRÁULICAS

ID	Código	Función hidráulica básica	Tipo	Denominación	Estado (1)	Medida (2)	Actuación (2)	Coordenadas UTM X	Coordenadas UTM Y	Cota (m)	Municipio (s)
614		Vertido	EMISARIO TERRESTRE	LOS ABRIGOS	EX						8-Granadilla de Abona
615		Recogida	CONDUCCION IMPULSIÓN SANEAMIENTO	E.B. DE RADAZUL BAJO - E.T. DE RADAZUL	EX						2-El Rosario
616		Recogida	CONDUCCION IMPULSIÓN SANEAMIENTO	E.B. DE TABAIBA - E.T. DE TABAIBA	EX						2-El Rosario
617		Recogida	CONDUCCION IMPULSIÓN SANEAMIENTO	E.B. LOS ABRIGOS - E.T. LOS ABRIGOS	EX						8-Granadilla de Abona
618		Vertido	EMISARIO TERRESTRE	POLÍGONO INDUSTRIAL DE GRANADILLA	PR	EJ					8-Granadilla de Abona
619		Producción energía renovable	INSTALACIÓN PRODUCCIÓN ENERGÍA RENOVABLE	EDAR BUENOS AIRES	PR	EJ		375.399	3.147.500		1-Santa Cruz de Tenerife
620		Vertido	EMISARIO TERRESTRE	EMISARIO TERRESTRE AMARILLA GOLF	EX						9-San Miguel de Abona
621		Recogida	COLECTOR POR GRAVEDAD	COLECTOR EL ROQUE	PR	EJ					9-San Miguel de Abona
622		Recogida	COLECTOR POR GRAVEDAD	IGUESTE DE SAN ANDRÉS	EX	EL					1-Santa Cruz de Tenerife
623		Vertido	EMISARIO TERRESTRE	EMISARIO TERRESTRE LAS GALLETAS (NÚCLEO)	EX						10-Arona
625		Recogida	COLECTOR POR GRAVEDAD	COLECTOR GENERAL EN LA CALLE ISIDORO LUZ CARPENTER	PR	EJ					1-Santa Cruz de Tenerife
626		Recogida	COLECTOR POR GRAVEDAD	E.B. DE PUNTA DEL HIDALGO II - E.D.A.R. DE PUNTA DEL HIDALGO	EX	EL					31-San Cristóbal de La Laguna
627		Producción energía renovable	INSTALACIÓN PRODUCCIÓN ENERGÍA RENOVABLE	ETBAR LAS GALLETAS	PR	EJ		336.594	3.099.619		10-Arona
628		Recogida	COLECTOR POR GRAVEDAD	COLECTOR BUZANADA ESTE	PR	EJ					10-Arona
629		Producción energía renovable	INSTALACIÓN PRODUCCIÓN ENERGÍA RENOVABLE	ETBAR COSTA SAN MIGUEL	PR	EJ		340.657	3.100.821		9-San Miguel de Abona
630		Recogida	CONDUCCION IMPULSIÓN SANEAMIENTO	RED DE ALCANTARILLADO DE LA DÁRSENA DE ANAGA	PR	EJ					1-Santa Cruz de Tenerife
631		Recogida	COLECTOR POR GRAVEDAD	VALLE TABARES-E.B. VALLE TABARES	EX						31-San Cristóbal de La Laguna
632		Recogida	COLECTOR POR GRAVEDAD	AV. CRUZ DE TINCER - COLECTOR LAS MORADITAS DE TACO - EDAR DE BUENOS AIRES	EX						1-Santa Cruz de Tenerife
633		Recogida	COLECTOR POR GRAVEDAD	SAN ANTONIO - COLECTOR SAN LÁZARO - E.D.A.R. VALLE COLINO	EX						31-San Cristóbal de La Laguna
634		Recogida	COLECTOR POR GRAVEDAD	CMNO. LA CAÑADA (TF-237) - COLECTOR POLÍGONO INDUSTRIAL LOS RODEOS	EX						31-San Cristóbal de La Laguna, 29-Tacoronte
635		Producción energía renovable	INSTALACIÓN PRODUCCIÓN ENERGÍA RENOVABLE	EDAR DEL OESTE	PR	EJ		323.124	3.120.634		13-Guía de Isora
636		Recogida	COLECTOR POR GRAVEDAD	COLECTOR COSTA SILENCIO J.A. TAVIO	PR	EJ					10-Arona
638		Recogida	COLECTOR POR GRAVEDAD	GUAMASA	EX						31-San Cristóbal de La Laguna
639		Recogida	COLECTOR POR GRAVEDAD	COLECTOR ARONA NÚCLEO - LA CAMELLA ALTA	PR	EJ					10-Arona

(1) EX: Existente. PR: Prevista. PL: Planificada
(2) EJ: Ejecutar. RM: Remodelar. EL: Eliminar

CATÁLOGO DE INFRAESTRUCTURAS HIDRÁULICAS

ID	Código	Función hidráulica básica	Tipo	Denominación	Estado (1)	Medida (2)	Actuación (2)	Coordenadas UTM X	Coordenadas UTM Y	Cota (m)	Municipio (s)
640		Producción energía renovable	INSTALACIÓN PRODUCCIÓN ENERGÍA RENOVABLE	EDAR ADEJE - ARONA	PR	EJ		332.362	3.108.085		12-Adeje
641		Recogida	COLECTOR POR GRAVEDAD	EL MONTE ETAR LAS GALLETAS	PR	EJ					9-San Miguel de Abona
642		Recogida	CONDUCCION IMPULSIÓN SANEAMIENTO	CONDUCCIÓN DE IMPULSIÓN EBAR CHO - EDAR COMARCAL MOTAÑA REVERÓN	PR	EJ					10-Arona
643		Recogida	COLECTOR POR GRAVEDAD	COLECTOR GENERAL DE ALMÁCIGA	EX						1-Santa Cruz de Tenerife
644		Recogida	COLECTOR POR GRAVEDAD	COLECTOR GENERAL EL INFIERNO	EX						30-Tegueste
645		Recogida	COLECTOR POR GRAVEDAD	CALLE FRANCISCO GARCÍA TALAVERA	EX	EL					1-Santa Cruz de Tenerife
646		Recogida	COLECTOR POR GRAVEDAD	PLAZA DE LAS NIEVES - COLECTOR GENETO -TACO	EX						31-San Cristóbal de La Laguna, 1-Santa Cruz de Tenerife
647		Tratamiento final	ETAR	ETAR LAS GALLETAS (PLAYA)	EX	RM		337.255	3.099.008	4	10-Arona
649		Recogida	COLECTOR POR GRAVEDAD	ENLACE TF-5 EL SAUZAL	PL		EJ				28-El Sauzal
650		Recogida	CONDUCCION IMPULSIÓN SANEAMIENTO	CONDUCCIÓN DE IMPULSIÓN ETBAR LAS GALLETAS (EMISARIO) - EDAR COMARCAL MOTAÑA REVERÓN	PR	EJ					10-Arona
651		Producción energía renovable	INSTALACIÓN PRODUCCIÓN ENERGÍA RENOVABLE	EDAR ACENTEJO	PR	EJ		354.476	3.146.408		26-La Victoria de Acentejo
652		Recogida	COLECTOR POR GRAVEDAD	CALLE AUTILLO	EX		EL				1-Santa Cruz de Tenerife
653		Recogida	COLECTOR POR GRAVEDAD	TF-265 CAMINO SAN FRANCISCO DE PAULA - TF-263 CAMINO SAN MIGUEL DE GENETO	EX						31-San Cristóbal de La Laguna
654		Vertido	EMISARIO TERRESTRE	EMISARIO TERRESTRE PALM-MAR	EX						10-Arona
655		Producción energía renovable	INSTALACIÓN PRODUCCIÓN ENERGÍA RENOVABLE	EDAR DEL NORESTE	PR	EJ		365.618	3.155.723		31-San Cristóbal de La Laguna
656		Recogida	COLECTOR POR GRAVEDAD	COLECTOR VILAFLOR - LA ESCALONA	PL		EJ				11-Vilaflor
657		Vertido	EMISARIO TERRESTRE	EMISARIO TERRESTRE EDAR COMARCAL MONTAÑA REVERÓN/ETBAR LAS GALLETAS (EMISARIO)	PR	EJ					10-Arona
658		Recogida	CONDUCCION IMPULSIÓN SANEAMIENTO	E.B. DE TAJAO - E.D.A.R. ARICO	PL		EJ				7-Arico
659		Producción energía renovable	INSTALACIÓN PRODUCCIÓN ENERGÍA RENOVABLE	EDAM ADEJE ARONA	PR	EJ		330.703	3.105.743		12-Adeje
660		Recogida	COLECTOR POR GRAVEDAD	COLECTOR SAN MIGUEL - LAS CHAFIRAS	PR	EJ					9-San Miguel de Abona
661		Recogida	COLECTOR POR GRAVEDAD	LAS CHAFIRAS - ETAR AMARILLA GOLF	EX						9-San Miguel de Abona
662		Recogida	CONDUCCION IMPULSIÓN SANEAMIENTO	CONDUCCIÓN DE IMPULSIÓN EBAR LAS SALINAS - EBAR EL CAMISÓN	EX						10-Arona
663		Recogida	COLECTOR POR GRAVEDAD	COLECTOR PLAYA CAMISÓN	EX						10-Arona
664		Captación	TOMADERO	BARRANCO DEL RÍO	EX			372.776	3.159.592	143	31-San Cristóbal de La Laguna

(1) EX: Existente. PR: Prevista. PL: Planificada
(2) EJ: Ejecutar. RM: Remodelar. EL: Eliminar

CATÁLOGO DE INFRAESTRUCTURAS HIDRÁULICAS

ID	Código	Función hidráulica básica	Tipo	Denominación	Estado (1)	Medida (2)	Actuación (2)	Coordenadas UTM X	Coordenadas UTM Y	Cota (m)	Municipio (s)
665		Recogida	CONDUCCION IMPULSIÓN SANEAMIENTO	CONDUCCIÓN DE IMPULSIÓN EBAR PLAYA DE TROYA - ETBAR ADEJE ARONA	EX						12-Adeje, 10-Arona
666		Recogida	CONDUCCION IMPULSIÓN SANEAMIENTO	CONDUCCIÓN DE IMPULSIÓN EBAR EL PUERTO - ETBAR ADEJE ARONA	EX						12-Adeje, 10-Arona
667		Recogida	CONDUCCION IMPULSIÓN SANEAMIENTO	CONDUCCIÓN DE IMPULSIÓN EBAR COSTAMAR - ETBAR ADEJE ARONA	EX						12-Adeje, 10-Arona
668		Recogida	COLECTOR POR GRAVEDAD	COLECTOR GENERAL DE DESAGÜE DE LA EDAR DE BUENOS AIRES	EX	EL					1-Santa Cruz de Tenerife
669		Recogida	CONDUCCION IMPULSIÓN SANEAMIENTO	CONDUCCIÓN DE IMPULSIÓN EBAR EL CAMISÓN - ETBAR ADEJE ARONA	EX						12-Adeje, 10-Arona
670		Recogida	CONDUCCION IMPULSIÓN SANEAMIENTO	CONDUCCIÓN IMPULSIÓN EBAR PUEBLO CANARIO - COLECTOR PRINCIPAL DE ADEJE	EX						12-Adeje
671		Recogida	COLECTOR POR GRAVEDAD	COLECTOR POR GRAVEDAD CONEXIÓN CONDUCCIÓN DE IMPULSIÓN EBAR EL CORONEL - EBAR COSTAMAR	EX						10-Arona
672		Recogida	COLECTOR POR GRAVEDAD	COLECTOR CHAYOFA	EX						10-Arona
673		Recogida	COLECTOR POR GRAVEDAD	COLECTOR PRINCIPAL ADEJE	EX						12-Adeje, 10-Arona
674		Recogida	CONDUCCION IMPULSIÓN SANEAMIENTO	CONDUCCIÓN IMPULSIÓN EBAR TORVISCAS - COLECTOR PRINCIPAL DE ADEJE	EX						12-Adeje
675		Vertido	EMISARIO TERRESTRE	EMISARIO TERRESTRE TORVISCAS	EX						12-Adeje
676		Recogida	COLECTOR POR GRAVEDAD	COLECTOR AV. ESPAÑA - EBAR TORVISCAS	EX						12-Adeje
678		Recogida	CONDUCCION IMPULSIÓN SANEAMIENTO	CONDUCCIÓN IMPULSIÓN EBAR LA PINTA	EX						12-Adeje
679		Recogida	CONDUCCION IMPULSIÓN SANEAMIENTO	CONDUCCIÓN IMPULSIÓN EBAR PUERTO COLÓN - COLECTOR PRINCIPAL DE ADEJE	EX						12-Adeje
680		Recogida	CONDUCCION IMPULSIÓN SANEAMIENTO	CONDUCCIÓN IMPULSIÓN EBAR FAÑABE I	EX						12-Adeje
681		Recogida	CONDUCCION IMPULSIÓN SANEAMIENTO	E.B. EL MÉDANO II - E.B. EL MÉDANO I	EX						8-Granadilla de Abona
682		Recogida	COLECTOR POR GRAVEDAD	AVDA. MARÍTIMA DEL MÉDANO	EX	RM					8-Granadilla de Abona
683		Recogida	CONDUCCION IMPULSIÓN SANEAMIENTO	CONDUCCIÓN IMPULSIÓN EBAR BAHíA DEL DUQUE I - EBAR BAHíA DEL DUQUE II	EX						12-Adeje
684		Vertido	CONDUCCIÓN DE VERTIDO DE SALMUERA DE AGUA DESALINIZADA	MONTAÑA DEL AIRE	PL		EJ				31-San Cristóbal de La Laguna, 30-Tegueste
685		Recogida	CONDUCCION IMPULSIÓN SANEAMIENTO	CONDUCCIÓN IMPULSIÓN EBAR LA CALETA DE ADEJE	EX						12-Adeje
686		Transporte	CONDUCCIÓN IMPULSIÓN AGUA DESALADA	GENERAL DE TRANSPORTE DE AGUA DESALADA EN LA EDAM DE ADEJE-ARONA HACIA EL OESTE	EX		RM				12-Adeje

(1) EX: Existente. PR: Prevista. PL: Planificada
(2) EJ: Ejecutar. RM: Remodelar. EL: Eliminar

CATÁLOGO DE INFRAESTRUCTURAS HIDRÁULICAS

ID	Código	Función hidráulica básica	Tipo	Denominación	Estado (1)	Medida (2)	Actuación (2)	Coordenadas UTM X	Coordenadas UTM Y	Cota (m)	Municipio (s)
687		Producción energía renovable	INSTALACIÓN PRODUCCIÓN ENERGÍA RENOVABLE	EDAM ABONA	PR	EJ		353.385	3.107.914		8-Granadilla de Abona
688		Recogida	COLECTOR POR GRAVEDAD	COLECTOR GENERAL DE LOS CAMINOS PORCUNA, LOS ALMENDROS Y EL PIANILLO	PL		EJ				1-Santa Cruz de Tenerife
689		Producción energía renovable	INSTALACIÓN PRODUCCIÓN ENERGÍA RENOVABLE	EDAM OESTE	PR	EJ		321.082	3.119.559		13-Guía de Isora
690		Recogida	COLECTOR POR GRAVEDAD	COLECTOR LA CALETA -VARADERO I	EX						12-Adeje
691		Recogida	COLECTOR POR GRAVEDAD	COLECTOR PLAYA PARAISO I	PR	EJ					12-Adeje
692		Recogida	COLECTOR POR GRAVEDAD	BARRANCO DEL CERCADO - E.B. SAN ANDRÉS	PL		EJ				1-Santa Cruz de Tenerife
693		Recogida	COLECTOR POR GRAVEDAD	COLECTOR ARMEÑIME - SUEÐO AZUL	EX						12-Adeje
694		Recogida	COLECTOR POR GRAVEDAD	COLECTOR ARMEÑIME	EX						12-Adeje
695		Recogida	CONDUCCION IMPULSIÓN SANEAMIENTO	CONDUCCIÓN IMPULSIÓN EBAR PLAYA PARAISO II - EBAR PLAYA PARAISO I	EX						12-Adeje
696		Producción energía renovable	INSTALACIÓN PRODUCCIÓN ENERGÍA RENOVABLE	EDAM DEL NORESTE	PR	EJ		364.854	3.158.444		31-San Cristóbal de La Laguna
697		Recogida	CONDUCCION IMPULSIÓN SANEAMIENTO	CONDUCCIÓN IMPULSIÓN EBAR SUEÑO AZUL II	EX						12-Adeje
698		Recogida	CONDUCCION IMPULSIÓN SANEAMIENTO	CONDUCCIÓN IMPULSIÓN EBAR CALLAO SALVAJE - COLECTOR SUEÑO AZUL	EX						12-Adeje
699		Vertido	EMISARIO TERRESTRE	EMISARIO TERRESTRE SUEÑO AZUL	EX						12-Adeje
700		Recogida	CONDUCCION IMPULSIÓN SANEAMIENTO	CONDUCCIÓN IMPULSIÓN EBAR PLAYA PARAISO II	EX	EL					12-Adeje
701		Recogida	COLECTOR POR GRAVEDAD	COLECTOR LOS MENORES	EX						12-Adeje
702		Recogida	COLECTOR POR GRAVEDAD	COLECTOR TIJOCO BAJO - EBAR SUEÑO AZUL I (ETBAR)	EX						12-Adeje
703		Almacenamiento	DEPÓSITO ABASTECIMIENTO	ADEJE	EX			329.220	3.111.594	192	12-Adeje
704		Recogida	COLECTOR POR GRAVEDAD	GUÍA DE ISORA	EX						13-Guía de Isora
705		Distribución	ESTACIÓN DE BOMBEO AGUA DESALADA	BOMBEO DE AGUA DESALADA DE ADEJE - ESTE	EX			329.220	3.111.594	192	12-Adeje
706		Recogida	CONDUCCION IMPULSIÓN SANEAMIENTO	E.B. PLAYA SAN JUAN - E.T. PLAYA SAN JUAN	EX	EL					13-Guía de Isora
707		Producción energía renovable	INSTALACIÓN PRODUCCIÓN ENERGÍA RENOVABLE	ETBAR LOS LLANOS	PR	EJ		377.384	3.148.537		1-Santa Cruz de Tenerife
708		Transporte	CONDUCCIÓN IMPULSIÓN AGUA DESALADA	DEPÓSITOS HOYA GRANDE BAJO - PRESA TIJOCO	PL		EJ				12-Adeje
709		Recogida	COLECTOR POR GRAVEDAD	AGUA DULCE	EX						13-Guía de Isora
710		Recogida	COLECTOR POR GRAVEDAD	PIEDRA HINCADA	EX						13-Guía de Isora

(1) EX: Existente. PR: Prevista. PL: Planificada
(2) EJ: Ejecutar. RM: Remodelar. EL: Eliminar

CATÁLOGO DE INFRAESTRUCTURAS HIDRÁULICAS

ID	Código	Función hidráulica básica	Tipo	Denominación	Estado (1)	Medida (2)	Actuación (2)	Coordenadas UTM X	Coordenadas UTM Y	Cota (m)	Municipio (s)
711		Transporte	CONDUCCIÓN IMPULSIÓN AGUA DESALADA	BUENAVISTA GOLF - DEPÓSITOS 1 Y 2 BUENAVISTA	EX						15-Buenavista del Norte
712		Transporte	CONDUCCIÓN IMPULSIÓN AGUA DESALADA	ADEJE OESTE - FAÑABÉ	EX						12-Adeje
713		Vertido	EMISARIO TERRESTRE	EMISARIO TERRESTRE LA GALLETAS	EX						10-Arona
714		Almacenamiento	DEPÓSITO DE RIEGO	2 BUENAVISTA GOLF	EX			317.846	3.139.433	105	15-Buenavista del Norte
715		Almacenamiento	DEPÓSITO DE RIEGO	3 BUENAVISTA GOLF	EX			317.433	3.139.538	82	15-Buenavista del Norte
716		Recogida	CONDUCCION IMPULSIÓN SANEAMIENTO	PLAYA JARDÍN-EDAR VALLE DE LA OROTAVA	EX						23-Puerto de la Cruz
717		Recogida	CONDUCCION IMPULSIÓN SANEAMIENTO	COLECTOR COSTERO PUERTO DE LA CRUZ	EX						23-Puerto de la Cruz
718		Producción energía renovable	INSTALACIÓN PRODUCCIÓN ENERGÍA RENOVABLE	EDAM VALLE DE GÜÍMAR	PR	EJ		366.026	3.135.338		4-Arafo
719		Recogida	COLECTOR POR GRAVEDAD	EL SINO	PR	EJ					2-El Rosario
721		Almacenamiento	DEPÓSITO DE RIEGO	4 BUENAVISTA GOLF	EX			317.070	3.139.374	62	15-Buenavista del Norte
722		Recogida	COLECTOR POR GRAVEDAD	AVDA. BARTOLOMÉ CAIRASCO - AVDA. LA LIBERTAD	EX						31-San Cristóbal de La Laguna
723		Almacenamiento	DEPÓSITO DE RIEGO	5 BUENAVISTA GOLF	EX			317.574	3.139.578	84	15-Buenavista del Norte
724		Almacenamiento	BALSA	BUENAVISTA GOLF	EX			317.387	3.139.951	43	15-Buenavista del Norte
725		Vertido	EMISARIO TERRESTRE	ALCALÁ	EX						13-Guía de Isora
726		Transporte	CONDUCCIÓN IMPULSIÓN AGUA DESALADA	DERIVACIÓN A DEPÓSITO 3	EX						15-Buenavista del Norte
727		Transporte	CONDUCCIÓN IMPULSIÓN AGUA DESALADA	DERIVACIÓN DE AGUA DESALADA A LAGO BUENAVISTA GOLF	EX						15-Buenavista del Norte
728		Recogida	CONDUCCION IMPULSIÓN SANEAMIENTO	E.B. ALCALÁ - COLECTOR PLAYA SAN JUAN. TRAMO II	EX						13-Guía de Isora
729		Transporte	CONDUCCIÓN IMPULSIÓN AGUA DESALADA	1 BUENAVISTA GOLF A DEPÓSITO LA CUESTA II	EX						15-Buenavista del Norte
730		Recogida	COLECTOR POR GRAVEDAD	ARGUAYO. TRAMO II	EX						14-Santiago del Teide
731		Recogida	COLECTOR POR GRAVEDAD	ARGUAYO. TRAMO I	EX						14-Santiago del Teide
732		Transporte	ESTACIÓN DE BOMBEO DE AGUAS REGENERADAS	LAS CHARQUETAS - LOMO DEL BALO	PR	EJ		323.116	3.120.452		13-Guía de Isora
733		Recogida	COLECTOR POR GRAVEDAD	TAMAIMO - EL VARADERO. TRAMO I	EX						13-Guía de Isora, 14-Santiago del Teide
734		Transporte	CONDUCCIÓN IMPULSIÓN AGUA DESALADA	DERIVACIÓN A DEPÓSITO 4	EX						15-Buenavista del Norte

(1) EX: Existente. PR: Prevista. PL: Planificada
(2) EJ: Ejecutar. RM: Remodelar. EL: Eliminar

CATÁLOGO DE INFRAESTRUCTURAS HIDRÁULICAS

ID	Código	Función hidráulica básica	Tipo	Denominación	Estado (1)	Medida (2)	Actuación (2)	Coordenadas UTM X	Coordenadas UTM Y	Cota (m)	Municipio (s)
735		Transporte	CONDUCCIÓN IMPULSIÓN AGUA DESALADA	HASTA DEPÓSITO DE ADEJE	EX						12-Adeje
736		Vertido	EMISARIO TERRESTRE	PUERTO SANTIAGO	EX						14-Santiago del Teide
737		Transporte	CONDUCCIÓN IMPULSIÓN AGUA DESALADA	TORVISCAS	EX						12-Adeje
738		Recogida	COLECTOR POR GRAVEDAD	TAMAIMO - EL VARADERO. TRAMO V	EX						13-Guía de Isora
739		Transporte	CONDUCCIÓN IMPULSIÓN AGUA DESALADA	DEPÓSITOS TORVISCAS	EX						12-Adeje
740		Recogida	COLECTOR POR GRAVEDAD	DE EL VARADERO	EX						13-Guía de Isora
741		Recogida	COLECTOR POR GRAVEDAD	EL VARADERO	EX						13-Guía de Isora, 14-Santiago del Teide
742		Vertido	EMISARIO TERRESTRE	LOS GIGANTES	EX						14-Santiago del Teide
743		Recogida	CONDUCCION IMPULSIÓN SANEAMIENTO	LOS GIGANTES	EX						14-Santiago del Teide
744		Recogida	COLECTOR POR GRAVEDAD	LOS GIGANTES - PUERTO SANTIAGO	EX						14-Santiago del Teide
745		Recogida	CONDUCCION IMPULSIÓN SANEAMIENTO	E.B. PUERTO SANTIAGO - EL VARADERO	EX						13-Guía de Isora, 14-Santiago del Teide
746		Vertido	EMISARIO TERRESTRE	PUNTA BLANCA	EX						13-Guía de Isora
747		Recogida	COLECTOR POR GRAVEDAD	SAN LÁZARO - E.D.A.R. VALLE COLINO	EX						31-San Cristóbal de La Laguna
748		Recogida	COLECTOR POR GRAVEDAD	COLECTOR GENERAL DEL CALLEJÓN EL CALVARIO	PR	EJ					28-El Sauzal
749		Transporte	CONDUCCIÓN IMPULSIÓN AGUA DESALADA	A DEPÓSITOS SAN EUGENIO	EX						12-Adeje
750		Transporte	CONDUCCIÓN IMPULSIÓN AGUA DESALADA	ENTRE DEPÓSITOS SAN EUGENIO	EX						12-Adeje
751		Recogida	COLECTOR POR GRAVEDAD	LA CALETA DE INTERIÁN	EX	RM					17-Garachico, 16-Los Silos
752		Recogida	CONDUCCION IMPULSIÓN SANEAMIENTO	E.B. LA CALETA DE INTERIÁN - EDAR GARACHICO	EX						17-Garachico
753		Recogida	CONDUCCION IMPULSIÓN SANEAMIENTO	DE LA E.B. DE GARACHICO - EDAR DE GARACHICO	EX						17-Garachico
754		Recogida	COLECTOR POR GRAVEDAD	CMNO. PICO BERMEJO -COLECTOR TEJINA-EDAR DEL NORDESTE	EX						31-San Cristóbal de La Laguna
755		Recogida	CONDUCCION IMPULSIÓN SANEAMIENTO	DE LA E.B. DE SIBORA - ETAR DE LOS SILOS	EX						16-Los Silos
756		Transporte	CONDUCCIÓN IMPULSIÓN AGUA DESALADA	EL VALLITO	EX						12-Adeje
757		Transporte	CONDUCCIÓN IMPULSIÓN AGUA DESALADA	IMPUSIÓN EDAM ADEJE - OESTE A DEPÓSITO DE ADEJE	EX						12-Adeje

(1) EX: Existente. PR: Prevista. PL: Planificada
(2) EJ: Ejecutar. RM: Remodelar. EL: Eliminar

CATÁLOGO DE INFRAESTRUCTURAS HIDRÁULICAS

ID	Código	Función hidráulica básica	Tipo	Denominación	Estado (1)	Medida (2)	Actuación (2)	Coordenadas UTM X	Coordenadas UTM Y	Cota (m)	Municipio (s)
758		Recogida	COLECTOR POR GRAVEDAD	SAN BERNARDO A LA E.T. DE LOS SILOS	EX						15-Buenavista del Norte, 16-Los Silos
759		Recogida	COLECTOR POR GRAVEDAD	LOS SILOS A SAN JOSÉ	EX						16-Los Silos
760		Recogida	COLECTOR POR GRAVEDAD	LOS SILOS A E.B. DE SIBORA	EX	RM					16-Los Silos
761		Transporte	CONDUCCIÓN IMPULSIÓN AGUA DESALADA	A DEPÓSITO EL TABLERO	EX						12-Adeje
762		Transporte	CONDUCCIÓN IMPULSIÓN AGUA DESALADA	A DEPÓSITOS LAS TORRES	EX						12-Adeje
763		Vertido	EMISARIO TERRESTRE	PLAYA SAN MARCOS	EX						19-Icod de los Vinos
764		Transporte	CONDUCCIÓN IMPULSIÓN AGUA DESALADA	A DEPÓSITOS ARMEÑIME	EX						12-Adeje
765		Recogida	COLECTOR POR GRAVEDAD	LAS GRANADERAS	PL		EJ				19-Icod de los Vinos
766		Recogida	CONDUCCION IMPULSIÓN SANEAMIENTO	DE LAS GRANADERAS	PL		EJ				19-Icod de los Vinos
767		Recogida	CONDUCCION IMPULSIÓN SANEAMIENTO	CONDUCCIÓN IMPULSIÓN ETBAR DE ADEJE/ARONA - EDAR COMARCAL ADEJE/ARONA	EX						12-Adeje
768		Vertido	EMISARIO TERRESTRE	EMISARIO TERRESTRE EDAR COMARCAL ADEJE/ARONA - ETBAR ADEJE/ARONA	EX						12-Adeje
769		Recogida	COLECTOR POR GRAVEDAD	DEL AMPARO	PL		EJ				19-Icod de los Vinos
770		Recogida	COLECTOR POR GRAVEDAD	PASEO DE LAS AMÉRICAS	PL		EJ				19-Icod de los Vinos
771		Recogida	CONDUCCION IMPULSIÓN SANEAMIENTO	E.B. Nº 3 DE ICOD - COLECTOR DE LAS ALMENAS	PR	EJ					19-Icod de los Vinos
772		Distribución	ESTACIÓN DE BOMBEO AGUA DESALADA	BOMBEO DE AGUA DESALADA DE ADEJE - OESTE	EX			329.220	3.111.594	192	12-Adeje
773		Transporte	CONDUCCIÓN IMPULSIÓN AGUA DESALADA	A PLAYA PARAÍSO Y CALLAO SALVAJE	EX						12-Adeje
774		Transporte	CONDUCCIÓN IMPULSIÓN AGUA DESALADA	A DEPÓSITO OROVALES	PR	EJ					12-Adeje
775		Transporte	CONDUCCIÓN IMPULSIÓN AGUA DESALADA	A DEPÓSITO NUEVO CALLAO SALVAJE TRAMO I	PR	EJ					12-Adeje
776		Transporte	CONDUCCIÓN IMPULSIÓN AGUA DESALADA	A DEPÓSITO NUEVO CALLAO SALVAJE TRAMO II	EX						12-Adeje
777		Recogida	CONDUCCION IMPULSIÓN SANEAMIENTO	COLECTOR DE LOMO PELADO - LAS ROSAS	PR	EJ					2-El Rosario
778		Producción energía renovable	INSTALACIÓN PRODUCCIÓN ENERGÍA RENOVABLE	EDARI POLÍGONO VALLE DE GÜÍMAR	PR	EJ		366.156	3.135.133		4-Arafo
779		Transporte	CONDUCCIÓN IMPULSIÓN AGUA DESALADA	A DEPÓSITO SUEÑO AZUL	PR	EJ					12-Adeje

(1) EX: Existente. PR: Prevista. PL: Planificada
(2) EJ: Ejecutar. RM: Remodelar. EL: Eliminar

CATÁLOGO DE INFRAESTRUCTURAS HIDRÁULICAS

ID	Código	Función hidráulica básica	Tipo	Denominación	Estado (1)	Medida (2)	Actuación (2)	Coordenadas UTM X	Coordenadas UTM Y	Cota (m)	Municipio (s)
780		Recogida	CONDUCCION IMPULSIÓN SANEAMIENTO	E.B. DE LAS AGUAS	EX						21-San Juan de la Rambla
781		Recogida	COLECTOR POR GRAVEDAD	SAN JUAN DE LA RAMBLA TRAMO I	EX						21-San Juan de la Rambla
782		Recogida	COLECTOR POR GRAVEDAD	SAN JOSÉ. TRAMO II	EX						20-La Guancha, 21-San Juan de la Rambla
783		Recogida	COLECTOR POR GRAVEDAD	LA GUANCHA. TRAMO II	EX						20-La Guancha
784		Transporte	CONDUCCIÓN GRAVEDAD AGUA DESALADA	ENTRE DEPÓSITOS CALLAO SALVAJE	EX						12-Adeje
785		Transporte	CONDUCCIÓN IMPULSIÓN AGUA DESALADA	SUEÑO AZUL - HOYA GRANDE BAJO	PL		EJ				12-Adeje
786		Distribución	ESTACIÓN DE BOMBEO AGUA DESALADA	BOMBEO HOYA GRANDE BAJO	PL		EJ	325.132	3.114.845	151	12-Adeje
787		Distribución	ESTACIÓN DE BOMBEO AGUA DESALADA	BOMBEO LAS TORRES - ESTE	PL		EJ	329.530	3.113.060	326	12-Adeje
788		Distribución	ESTACIÓN DE BOMBEO AGUA DESALADA	BOMBEO LAS TORRES - OESTE	PL		EJ	329.516	3.113.074	325	12-Adeje
789		Distribución	ESTACIÓN DE BOMBEO AGUA DESALADA	BOMBEO MORADITAS	PL		EJ	328.739	3.113.587	421	12-Adeje
790		Transporte	CONDUCCIÓN IMPULSIÓN AGUA DESALADA	LAS MORADITAS	PL		EJ				12-Adeje
791		Transporte	CONDUCCIÓN IMPULSIÓN AGUA DESALADA	LOS MOLINOS	PL		EJ				12-Adeje
792		Recogida	COLECTOR POR GRAVEDAD	RAMAL LOS MARTILLOS. TRAMO I	PR	EJ					24-La Orotava
793		Transporte	CONDUCCIÓN IMPULSIÓN AGUA DESALADA	MORADITAS	PL		EJ				12-Adeje
795		Vertido	POZO DE VERTIDO DE SALMUERA AGUA DESALADA	POZO DE VERTIDO DE LA EDAS DE ARIPE	EX	EL		322.023	3.118.699	9	13-Guía de Isora
796		Recogida	COLECTOR POR GRAVEDAD	CONEXIÓN AL RAMAL DE SAN FELIPE	EX						23-Puerto de la Cruz
798		Vertido	CONDUCCIÓN DE VERTIDO DE SALMUERA DE AGUA DESALINIZADA	EDAS DE ARIPE	EX						13-Guía de Isora
799		Recogida	COLECTOR POR GRAVEDAD	GENERAL DE LOS REALEJOS. TRAMO I	EX	EJ					22-Los Realejos
800		Recogida	COLECTOR POR GRAVEDAD	RAMAL DE LA CRUZ SANTA	EX	EL					23-Puerto de la Cruz, 22-Los Realejos
801		Recogida	COLECTOR POR GRAVEDAD	LA CRUZ SANTA	EX						24-La Orotava, 23-Puerto de la Cruz, 22-Los Realejos
802		Recogida	COLECTOR POR GRAVEDAD	RAMAL LA PERDOMA	EX						24-La Orotava
803		Recogida	COLECTOR POR GRAVEDAD	GENERAL DE LA OROTAVA	EX						24-La Orotava, 23-Puerto de la Cruz

(1) EX: Existente. PR: Prevista. PL: Planificada
(2) EJ: Ejecutar. RM: Remodelar. EL: Eliminar

CATÁLOGO DE INFRAESTRUCTURAS HIDRÁULICAS

ID	Código	Función hidráulica básica	Tipo	Denominación	Estado (1)	Medida (2)	Actuación (2)	Coordenadas UTM X	Coordenadas UTM Y	Cota (m)	Municipio (s)
804		Recogida	COLECTOR POR GRAVEDAD	RAMAL LOS MARTILLOS. TRAMO III	EX						24-La Orotava
805		Recogida	COLECTOR POR GRAVEDAD	EL MAYORAZGO	EX						24-La Orotava
806		Recogida	COLECTOR POR GRAVEDAD	LA VILLA	EX						24-La Orotava, 23-Puerto de la Cruz
807		Recogida	COLECTOR POR GRAVEDAD	RAMAL DEL RISCO CAIDO	EX						24-La Orotava
808		Recogida	COLECTOR POR GRAVEDAD	CÓLOGAN	EX						23-Puerto de la Cruz
809		Recogida	COLECTOR POR GRAVEDAD	RAMAL DEL TAORO	EX						23-Puerto de la Cruz
810		Recogida	COLECTOR POR GRAVEDAD	RAMAL SAN FELIPE	EX						23-Puerto de la Cruz
811		Recogida	COLECTOR POR GRAVEDAD	RAMAL DE EL TOPE	EX						23-Puerto de la Cruz
812		Recogida	COLECTOR POR GRAVEDAD	RAMAL LOS RECHAZOS TRAMO I	EX						23-Puerto de la Cruz
813		Recogida	CONDUCCION IMPULSIÓN SANEAMIENTO	LA ROMÁNTICA	EX						22-Los Realejos
814		Vertido	EMISARIO TERRESTRE	TOSCAL-LONGUERA	EX						22-Los Realejos
815		Recogida	CONDUCCION IMPULSIÓN SANEAMIENTO	CALLE ALHÓNDIGA	EX						22-Los Realejos
816		Recogida	COLECTOR POR GRAVEDAD	RAMAL LOS REALEJOS	EX						22-Los Realejos
817		Recogida	COLECTOR POR GRAVEDAD	MARTIANEZ	EX	RM					23-Puerto de la Cruz
818		Transporte	CONDUCCIÓN GRAVEDAD AGUA DESALINIZADA	EDAS DE ARIPE A LA BALSA LOMO DEL BALO	EX						13-Guía de Isora
819		Varios	PUNTO DE SUMINISTRO DE AGUA DESALINIZADA	SUMINISTRO AGRÍCOLA (PEINE DE DISTRIBUCIÓN) DE AGUA DESALINIZADA DE LAS EDAS DE ARIPE	EX			325.970	3.122.173	658	13-Guía de Isora
820		Recogida	COLECTOR POR GRAVEDAD	GENERAL DE LOS REALEJOS. TRAMO II	EX						23-Puerto de la Cruz, 22-Los Realejos
821		Recogida	COLECTOR POR GRAVEDAD	COSTERO PUERTO DE LA CRUZ	EX						23-Puerto de la Cruz
828		Transporte	CANAL PARA USO GENERAL	DE ARGUAYO	EX						13-Guía de Isora, 14-Santiago del Teide
830		Recogida	CONDUCCION IMPULSIÓN SANEAMIENTO	COLECTOR CUESTA LA VILLA	PR	EJ					24-La Orotava, 25-Santa Ursula
836		Recogida	COLECTOR POR GRAVEDAD	CUESTA LA VILLA TRAMO 2.	PR	EJ					24-La Orotava, 25-Santa Ursula
837		Recogida	COLECTOR POR GRAVEDAD	CUESTA LA VILLA. TRAMO I	PR	EJ					24-La Orotava
838		Transporte	CONDUCCIÓN IMPULSIÓN AGUAS REGENERADAS	LAS CHARQUETAS - LOMO DEL BALO	PR	EJ					13-Guía de Isora
839		Transporte	ESTACIÓN DE BOMBEO ABASTECIMIENTO	ANGOLA - BOCA CASCAJOS	PR	EJ		338.168	3.114.827		11-Vilaflor
840		Recogida	COLECTOR POR GRAVEDAD	E.B. EL SAUZAL - COLECTOR JARDÍN DEL SOL	PR	EJ					28-El Sauzal
841		Recogida	COLECTOR POR GRAVEDAD	PUERTO DE LA MADERA	EX	RM					29-Tacoronte

(1) EX: Existente. PR: Prevista. PL: Planificada
(2) EJ: Ejecutar. RM: Remodelar. EL: Eliminar

CATÁLOGO DE INFRAESTRUCTURAS HIDRÁULICAS

ID	Código	Función hidráulica básica	Tipo	Denominación	Estado (1)	Medida (2)	Actuación (2)	Coordenadas UTM X	Coordenadas UTM Y	Cota (m)	Municipio (s)
842		Recogida	CONDUCCION IMPULSIÓN SANEAMIENTO	DE MESA DEL MAR - EL PRIS	PR	EJ					29-Tacoronte
843		Recogida	CONDUCCION IMPULSIÓN SANEAMIENTO	E.B. DE EL PRIS I A E.B. DE EL PRIS II	EX						29-Tacoronte
844		Recogida	COLECTOR POR GRAVEDAD	EL PRIS	EX						29-Tacoronte
845		Transporte	CONDUCCION GRAVEDAD ABASTECIMIENTO	ANGOLA - BOCA CASCAJOS	PR	EJ					11-Vilaflor
846		Recogida	COLECTOR POR GRAVEDAD	LAS HIGUERAS Y MIRLERAS	PR	EJ					29-Tacoronte
847		Recogida	CONDUCCION IMPULSIÓN SANEAMIENTO	E.B. EL PRIS II - E.B. DE JUAN FERNÁNDEZ	EX						29-Tacoronte
848		Recogida	COLECTOR POR GRAVEDAD	TAGORO. TRAMO I	EX						29-Tacoronte
849		Transporte	CONDUCCION IMPULSIÓN DE ABASTECIMIENTO	ANGOLA - BOCA CASCAJOS	PR	EJ					11-Vilaflor
850		Recogida	COLECTOR POR GRAVEDAD	LA PUNTA DEL HIDALGO	EX						31-San Cristóbal de La Laguna
851		Recogida	CONDUCCION IMPULSIÓN SANEAMIENTO	BAJOS Y TAGORO 2	PR	EJ					26-La Victoria de Acentejo
852		Recogida	CONDUCCION IMPULSIÓN SANEAMIENTO	PUNTA DEL HIDALGO	EX						31-San Cristóbal de La Laguna
853		Recogida	COLECTOR POR GRAVEDAD	CALLE REAL LA MATANZA DE ACENTEJO	PR	EJ					27-La Matanza de Acentejo
854		Recogida	COLECTOR POR GRAVEDAD	TF-217 LA MATANZA	PR	EJ					27-La Matanza de Acentejo, 26-La Victoria de Acentejo
855		Recogida	COLECTOR POR GRAVEDAD	LA VICTORIA DE ACENTEJO	PR	EJ					26-La Victoria de Acentejo
856		Distribución	BAJANTE DE OBRA DE CAPTACIÓN	BAJANTE DE LA GALERÍA ARGUAYO O MOLLERO (EL)	EX						14-Santiago del Teide
857		Recogida	COLECTOR POR GRAVEDAD	PEDRO ÁLVAREZ - TEGUESTE	PR	EJ					30-Tegueste
858		Recogida	COLECTOR POR GRAVEDAD	LOMO LAS RÍAS - COLECTOR EL PORTEZUELO - EL SOCORRO - TEJINA	EX						31-San Cristóbal de La Laguna, 30-Tegueste
860		Recogida	COLECTOR POR GRAVEDAD	LOS RODEOS	EX						31-San Cristóbal de La Laguna
861		Recogida	COLECTOR POR GRAVEDAD	POLÍGONO INDUSTRIAL DE LOS RODEOS	EX						31-San Cristóbal de La Laguna
862		Recogida	COLECTOR POR GRAVEDAD	EL POMAL - E.B.DE ESPINAL BAJO	EX						31-San Cristóbal de La Laguna
863		Recogida	COLECTOR POR GRAVEDAD	CTR. GRAL DEL SUR (TF-28) BCO. GRANDE - COLECTOR AV. DE LOS MAJUELOS-VÍA OFRA-EL CHORRILLO	EX						1-Santa Cruz de Tenerife
864		Recogida	CONDUCCION IMPULSIÓN SANEAMIENTO	IMPULSIÓN E.B.A.R. DE JAGUA-CUEVA BERMEJA	EX						1-Santa Cruz de Tenerife
865		Recogida	CONDUCCION IMPULSIÓN SANEAMIENTO	E.B. DE EL ROQUE - E.T. DE TAGANANA	PR	EJ					1-Santa Cruz de Tenerife

(1) EX: Existente. PR: Prevista. PL: Planificada
(2) EJ: Ejecutar. RM: Remodelar. EL: Eliminar

CATÁLOGO DE INFRAESTRUCTURAS HIDRÁULICAS

ID	Código	Función hidráulica básica	Tipo	Denominación	Estado (1)	Medida (2)	Actuación (2)	Coordenadas UTM X	Coordenadas UTM Y	Cota (m)	Municipio (s)
866		Recogida	COLECTOR POR GRAVEDAD	TF-217 LA MATANZA	PR	EJ					27-La Matanza de Acentejo
867		Transporte	CONDUCCION GRAVEDAD ABASTECIMIENTO	DEPÓSITO MARRERO	EX						26-La Victoria de Acentejo
868		Recogida	COLECTOR POR GRAVEDAD	COLECTOR GENERAL EN LA CALLE ISIDORO LUZ CARPENTER	EX	EL					1-Santa Cruz de Tenerife
869		Transporte	CONDUCCIÓN PARA USO GENERAL	EL SAUCE	EX						15-Buenavista del Norte, 14-Santiago del Teide
870		Generación hidroeléctrica	CENTRAL DE TURBINADO - BOMBEO	GUIMAR VALLE - VALLE	PL		EJ	363.107	3.131.086		5-Güímar
871		Recogida	CONDUCCION IMPULSIÓN SANEAMIENTO	E.B. VALLE DE GUERRA - COLECTOR TACORONTE	PL		EJ				31-San Cristóbal de La Laguna
872		Vertido	EMISARIO TERRESTRE	VALLE DE GUERRA	EX						31-San Cristóbal de La Laguna
873		Recogida	COLECTOR POR GRAVEDAD	VISTA BELLA - TRISTÁN	EX	EL					1-Santa Cruz de Tenerife
874		Recogida	COLECTOR POR GRAVEDAD	BARRANCO SANTOS (LA LAGUNA). TRAMO I	EX						31-San Cristóbal de La Laguna
875		Vertido	EMISARIO TERRESTRE	OESTE	EX		RM				13-Guía de Isora
876		Vertido	EMISARIO TERRESTRE	BAJAMAR	EX						31-San Cristóbal de La Laguna
877		Distribución	CIRCUITO HIDRÁULICO	GÜÍMAR VALLE -VALLE	PL		EJ				5-Güímar
880		Recogida	COLECTOR POR GRAVEDAD	BARRANCO SANTOS (LA LAGUNA). TRAMO II	EX						31-San Cristóbal de La Laguna
881		Vertido	EMISARIO TERRESTRE	EMISARIO TERRESTRE ADEJE/ARONA BARRANCO DE TROYA	EX						12-Adeje, 10-Arona
882		Recogida	CONDUCCION IMPULSIÓN SANEAMIENTO	CONDUCCIÓN IMPULSIÓN EBAR BARRANCO DE TROYA - ETBAR DE ADEJE/ARONA	EX						12-Adeje, 10-Arona
883		Almacenamiento	BALSA	SUPERIOR CICLO GÜÍMAR MONTAÑA - VALLE	PL		EJ	361.768	3.130.172		5-Güímar
884		Transporte	CONDUCCIÓN GRAVEDAD AGUA DESALINIZADA	HOYA LAS PIEDRAS	EX						14-Santiago del Teide
885		Recogida	COLECTOR POR GRAVEDAD	BARRANCO SANTOS (LA LAGUNA). TRAMO III	EX						31-San Cristóbal de La Laguna, 1-Santa Cruz de Tenerife
886		Distribución	CIRCUITO HIDRÁULICO	GÜÍMAR MONTAÑA - VALLE	PL		EJ				5-Güímar
887		Recogida	COLECTOR POR GRAVEDAD	LOS MIGUELES - EL SOBRADILLO	EX						1-Santa Cruz de Tenerife
888		Almacenamiento	BALSA	INFERIOR CICLO EL TANQUE - LOS SILOS	PL		EJ	323.197	3.139.607		16-Los Silos
889		Recogida	COLECTOR POR GRAVEDAD	GENETO	EX						31-San Cristóbal de La Laguna
890		Recogida	COLECTOR POR GRAVEDAD	CAMINO LAS MERCEDES. TRAMO II	EX						31-San Cristóbal de La Laguna
891		Recogida	COLECTOR POR GRAVEDAD	RODEO ALTO - GENETO. TRAMO II	PR	EJ					31-San Cristóbal de La Laguna
892		Recogida	COLECTOR POR GRAVEDAD	RODEO ALTO - GENETO. TRAMO I	PR	EJ					31-San Cristóbal de La Laguna
893		Recogida	COLECTOR POR GRAVEDAD	BARRANCO GONZALIANEZ	PL		EJ				31-San Cristóbal de La Laguna
894		Recogida	COLECTOR POR GRAVEDAD	BARRANCO GONZALIANEZ	EX		EL				31-San Cristóbal de La Laguna

(1) EX: Existente. PR: Prevista. PL: Planificada
(2) EJ: Ejecutar. RM: Remodelar. EL: Eliminar

CATÁLOGO DE INFRAESTRUCTURAS HIDRÁULICAS

ID	Código	Función hidráulica básica	Tipo	Denominación	Estado (1)	Medida (2)	Actuación (2)	Coordenadas UTM X	Coordenadas UTM Y	Cota (m)	Municipio (s)
895		Recogida	COLECTOR POR GRAVEDAD	FUENTE CAÑIZARES	EX		EL				31-San Cristóbal de La Laguna
896		Almacenamiento	BALSA	SUPERIOR EL TANQUE - LOS SILOS	PL		EJ	323.977	3.136.947		18-El Tanque
897		Distribución	CONDUCCIÓN FORZADA	EL TANQUE - LOS SILOS	PL		EJ				16-Los Silos, 18-El Tanque
899		Recogida	COLECTOR POR GRAVEDAD	ENTRADA TACO - LAS MORADITAS	PL		EJ				31-San Cristóbal de La Laguna, 1-Santa Cruz de Tenerife
900		Generación hidroeléctrica	CENTRAL DE TURBINADO - BOMBEO	EL TANQUE - LOS SILOS	PL		EJ	324.118	3.137.417		16-Los Silos
901		Recogida	COLECTOR POR GRAVEDAD	CARRETERA CUESTA - TACO	PL		EJ				31-San Cristóbal de La Laguna
902		Recogida	COLECTOR POR GRAVEDAD	GENETO - EL TABLERO. TRAMO I	EX						1-Santa Cruz de Tenerife
903		Recogida	COLECTOR POR GRAVEDAD	GENETO - EL TABLERO. TRAMO II	EX						1-Santa Cruz de Tenerife
904		Vertido	CONDUCCIÓN DE VERTIDO DE SALMUERA DE AGUA DESALINIZADA	TAMAIMO	EX						14-Santiago del Teide
905		Recogida	COLECTOR POR GRAVEDAD	JARDÍN DEL SOL	EX	EL					29-Tacoronte
906		Recogida	CONDUCCION IMPULSIÓN SANEAMIENTO	E.B. JARDÍN DEL SOL - COLECTOR PUERTO DE LA MADERA	EX						29-Tacoronte
907		Almacenamiento	BALSA	INFERIOR CICLO ADEJE	PL		EJ	327.778	3.112.051		12-Adeje
908		Recogida	COLECTOR POR GRAVEDAD	TRISTÁN - EDAR DE BUENOS AIRES	EX						1-Santa Cruz de Tenerife
909		Recogida	COLECTOR POR GRAVEDAD	CARRETERA GRAL. S/C - LAGUNA	EX						31-San Cristóbal de La Laguna, 1-Santa Cruz de Tenerife
910		Transporte	CONDUCCIÓN PARA USO GENERAL	SALTO DEL GUANCHE	EX						14-Santiago del Teide
911		Recogida	CONDUCCION IMPULSIÓN SANEAMIENTO	CONDUCCIÓN DE IMPULSIÓN ENTRE LA EBAR PUNTA PRIETA II Y COLECTOR DE PUNTA PRIETA LA CALETA	PL		EJ				5-Güímar
912	1472-EDAR	Tratamiento final	EDAR	GUÍA DE ISORA	EX	EL		323.087	3.120.630	226	13-Guía de Isora
913		Tratamiento final	ETAR	ALCALÁ	EX	EL		320.477	3.120.888	11	13-Guía de Isora
914		Recogida	COLECTOR POR GRAVEDAD	LA ESPERANZA LLANO DEL MORO. TRAMO I	PR	EJ					2-El Rosario, 1-Santa Cruz de Tenerife
915		Transporte	CONDUCCIÓN IMPULSIÓN AGUA DESALADA	DEL PUERTO DE SANTA CRUZ - DEPÓSITO DIQUE DEL ESTE	PL		EJ				1-Santa Cruz de Tenerife
916		Recogida	COLECTOR POR GRAVEDAD	BARRANCO HONDO - TABAIBA	PL		EJ				2-El Rosario
917		Recogida	CONDUCCION IMPULSIÓN SANEAMIENTO	E.B. DE TABAIBA - E. B. DE RADAZUL BAJO	PR	EJ					2-El Rosario
918		Almacenamiento	BALSA	SUPERIOR CICLO ADEJE	PL		EJ	330.289	3.114.614		12-Adeje
919		Transporte	CONDUCCIÓN IMPULSIÓN AGUA DESALADA	PUERTO SANTA CRUZ - DEPÓSITO BCO. DE LA LEÑA	PL		EJ				1-Santa Cruz de Tenerife
920		Generación hidroeléctrica	CENTRAL DE TURBINADO - BOMBEO	ADEJE	PL		EJ	329.290	3.113.870		12-Adeje

(1) EX: Existente. PR: Prevista. PL: Planificada
(2) EJ: Ejecutar. RM: Remodelar. EL: Eliminar

CATÁLOGO DE INFRAESTRUCTURAS HIDRÁULICAS

ID	Código	Función hidráulica básica	Tipo	Denominación	Estado (1)	Medida (2)	Actuación (2)	Coordenadas UTM X	Coordenadas UTM Y	Cota (m)	Municipio (s)
921		Vertido	CONDUCCIÓN DE VERTIDO DE SALMUERA DE AGUA DESALADA	PUERTO DE SANTA CRUZ	PR	EJ					1-Santa Cruz de Tenerife
922		Distribución	CONDUCCIÓN FORZADA	CICLO ADEJE	PL		EJ				12-Adeje
923		Vertido	EMISARIO TERRESTRE	BUENOS AIRES	PR	EJ					1-Santa Cruz de Tenerife
924		Recogida	COLECTOR POR GRAVEDAD	COLECTOR DE IGUESTE DE CANDELARIA. TRAMO II	EX						3-Candelaria
925		Vertido	EMISARIO TERRESTRE	EMISARIO SUBMARINO LOS TARAJALES. TRAMO TERRESTRE.	EX						5-Güímar
926		Recogida	CONDUCCION IMPULSIÓN SANEAMIENTO	E.B. DE JUAN FERNÁNDEZ - E.B. DE VALLE DE GUERRA	EX						31-San Cristóbal de La Laguna, 29-Tacoronte
927		Recogida	COLECTOR POR GRAVEDAD	RAVELO - TACORONTE	PL		EJ				28-El Sauzal
928		Recogida	COLECTOR POR GRAVEDAD	RAVELO OESTE	PL		EJ				28-El Sauzal
929		Recogida	COLECTOR POR GRAVEDAD	RAVELO ESTE	PL		EJ				28-El Sauzal
934		Recogida	COLECTOR POR GRAVEDAD	LA FLORIDA	EX						24-La Orotava
935		Vertido	CONDUCCIÓN DE VERTIDO DE SALMUERA DE AGUA DESALINIZADA	LAS LLANADAS TRAMO II	PL		EJ				23-Puerto de la Cruz, 22-Los Realejos
936		Recogida	COLECTOR POR GRAVEDAD	RAMAL LOS MARTILLOS. TRAMO II	EX						24-La Orotava
937		Recogida	COLECTOR POR GRAVEDAD	CALLE LOS CUARTOS	PR	EJ					22-Los Realejos
938		Recogida	COLECTOR POR GRAVEDAD	TF-333	PR	EJ					22-Los Realejos
939		Recogida	COLECTOR POR GRAVEDAD	COLECTOR GENERAL DE LAS ROSAS	PL		EJ				2-El Rosario
940		Almacenamiento	BALSA	INFERIOR CICLO GUÍA DE ISORA	PL		EJ	323.407	3.120.327		13-Guía de Isora
941		Recogida	COLECTOR POR GRAVEDAD	CHÍO	PR	EJ					13-Guía de Isora
942		Almacenamiento	BALSA	SUPERIO CICLO GUÍA DE ISORA	PL		EJ	325.107	3.124.213		13-Guía de Isora
943		Vertido	CONDUCCIÓN DE VERTIDO DE SALMUERA DE AGUA DESALINIZADA	LAS LLANADAS TRAMO I	EX						23-Puerto de la Cruz, 22-Los Realejos
944		Vertido	CONDUCCIÓN DE VERTIDO DE SALMUERA DE AGUA DESALINIZADA	LA VERA	PR	EJ					24-La Orotava, 23-Puerto de la Cruz
945		Recogida	COLECTOR POR GRAVEDAD	SAN ISIDRO. TRAMO I	EX						8-Granadilla de Abona
946		Vertido	CONDUCCIÓN DE VERTIDO DE SALMUERA DE AGUA DESALINIZADA	LAS LLANADAS TRAMO III	PL		EJ				24-La Orotava, 23-Puerto de la Cruz, 22-Los Realejos
947		Transporte	CONDUCCION GRAVEDAD ABASTECIMIENTO	A DEPÓSITO SUEÑO AZUL	PR	EJ					12-Adeje
948		Recogida	COLECTOR POR GRAVEDAD	Mª JIMÉNEZ ESTE	EX						1-Santa Cruz de Tenerife
950		Recogida	COLECTOR POR GRAVEDAD	TAHODIO	EX						1-Santa Cruz de Tenerife
951		Recogida	CONDUCCION IMPULSIÓN SANEAMIENTO	E.B. MILÁN - COLECTOR CAMINO DE LA CRUZ	EX						31-San Cristóbal de La Laguna
952		Recogida	COLECTOR POR GRAVEDAD	AV. DE LOS MAJUELOS-VÍA OFRA-EL CHORRILLO	EX	EL					1-Santa Cruz de Tenerife

(1) EX: Existente. PR: Prevista. PL: Planificada
(2) EJ: Ejecutar. RM: Remodelar. EL: Eliminar

CATÁLOGO DE INFRAESTRUCTURAS HIDRÁULICAS

ID	Código	Función hidráulica básica	Tipo	Denominación	Estado (1)	Medida (2)	Actuación (2)	Coordenadas UTM X	Coordenadas UTM Y	Cota (m)	Municipio (s)
953		Recogida	CONDUCCION IMPULSIÓN SANEAMIENTO	CONDUCCIÓN IMPULSIÓN EBAR MARAZUL - COLECTOR TIJOCO	PL		EJ				12-Adeje
954		Recogida	COLECTOR POR GRAVEDAD	LOS TOPOS	EX						13-Guía de Isora
955		Recogida	COLECTOR POR GRAVEDAD	LAS HIGUERITAS	EX						13-Guía de Isora
956		Transporte	CONDUCCIÓN GRAVEDAD AGUA DESALADA	-	EX						12-Adeje
957	1313903	Captación	GALERÍA SOCAVÓN	ZARCITA II (LA)	EX			349.536	3.124.199	1.704	7-Arico
958		Recogida	CONDUCCION IMPULSIÓN SANEAMIENTO	E.B. DE SAN MARCOS - E.T.A.R. DE SAN MARCOS	EX						19-Icod de los Vinos
959		Recogida	COLECTOR POR GRAVEDAD	LA VEGA	PL		EJ				19-Icod de los Vinos
960		Recogida	COLECTOR POR GRAVEDAD	EL DRAGO A E.B. Nº5 DE ICOD	PR	EJ					19-Icod de los Vinos
961	1517811	Captación	MANANTIAL	BARRANCO DEL INFIERNO 2 O NEGRA BAJO	EX			333.368	3.114.672	1.021	12-Adeje
962		Recogida	COLECTOR POR GRAVEDAD	LA GUANCHA. TRAMO I	EX						20-La Guancha
963		Generación hidroeléctrica	CENTRAL DE TURBINADO - BOMBEO	CICLO GUÍA DE ISORA	PL		EJ	324.343	3.123.324		13-Guía de Isora
964		Vertido	EMISARIO SUBMARINO	DE BUEN PASO	PR	EJ					
965		Almacenamiento	DEPÓSITO ABASTECIMIENTO	LOMO MANUEL II	PL		EJ	351.143	3.110.312	215	8-Granadilla de Abona
966		Distribución	CONDUCCIÓN FORZADA	CICLO GUÍA DE ISORA	PL		EJ				13-Guía de Isora
967		Vertido	EMISARIO SUBMARINO	EMISARIO SUBMARINO DE CALETILLAS	EX						3-Candelaria
968		Vertido	EMISARIO SUBMARINO	POLÍGONO INDUSTRIAL VALLE DE GÚÍMAR	EX	RM					4-Arafo
969		Vertido	EMISARIO SUBMARINO	COSTA CARICIA	PL		EJ				2-El Rosario
970		Vertido	EMISARIO SUBMARINO	DE ACORÁN	EX						1-Santa Cruz de Tenerife
971	0054P	Almacenamiento	PRESA	SIN DENOMINACIÓN ESPECÍFICA	EX			324.824	3.118.457	281	13-Guía de Isora
972		Vertido	EMISARIO SUBMARINO	DE LOS LLANOS	EX						
973		Vertido	EMISARIO SUBMARINO	DE AÑAZA	EX						
974		Vertido	EMISARIO SUBMARINO	DE RADAZUL	EX						2-El Rosario
975		Transporte	CONDUCCIÓN GRAVEDAD AGUAS REGENERADAS	DEPÓSITO LA JURADA - DEPÓSITO LA TALAVERA	PL		EJ				1-Santa Cruz de Tenerife
976		Vertido	EMISARIO SUBMARINO	EMISARIO SUBMARINO DE PUNTA LARGA	EX						3-Candelaria
977		Almacenamiento	DEPOSITO CUBIERTO DE AGUA REGENERADA	TALAVERA	PL		EJ	369.421	3.146.229	568	1-Santa Cruz de Tenerife
978	17-REU	Regeneración de Agua Residual Depurada	ERA	PUNTA DEL HIDALGO	EX		EL	369.801	3.161.266	8	31-San Cristóbal de La Laguna
979		Vertido	EMISARIO SUBMARINO	EL PEÑÓN	EX	EL					23-Puerto de la Cruz

(1) EX: Existente. PR: Prevista. PL: Planificada
(2) EJ: Ejecutar. RM: Remodelar. EL: Eliminar

CATÁLOGO DE INFRAESTRUCTURAS HIDRÁULICAS

ID	Código	Función hidráulica básica	Tipo	Denominación	Estado (1)	Medida (2)	Actuación (2)	Coordenadas UTM X	Coordenadas UTM Y	Cota (m)	Municipio (s)
980		Vertido	EMISARIO SUBMARINO	PUNTA BRAVA	EX						
982		Almacenamiento	BALSA	SUPERIOR CICLO BUENAVISTA	PL		EJ	315.072	3.138.189		15-Buenavista del Norte
983		Almacenamiento	BALSA	INFERIOR CICLO BUENAVISTA	PL		EJ	316.224	3.139.139		15-Buenavista del Norte
984		Vertido	EMISARIO SUBMARINO	DE LAS ERAS	EX						
985		Vertido	EMISARIO SUBMARINO	DE CASABLANCA (PORÍS)	EX						
986		Vertido	EMISARIO SUBMARINO	DE EL PORÍS	EX						
988		Vertido	EMISARIO SUBMARINO	DE ABADES	EX						
990		Vertido	EMISARIO SUBMARINO	DE TAJAO	EX		EL				7-Arico
991		Vertido	EMISARIO SUBMARINO	DE ENSENADA PELADA	EX		RM				8-Granadilla de Abona
992		Vertido	EMISARIO SUBMARINO	DE EL MÉDANO	EX		RM				8-Granadilla de Abona
993		Vertido	EMISARIO SUBMARINO	DE LOS ABRIGOS	EX						
994		Vertido	EMISARIO SUBMARINO	DEL POLÍGONO INDUSTRIAL DE GRANADILLA	PR	EJ					8-Granadilla de Abona
995		Vertido	EMISARIO SUBMARINO	EMISARIO SUBMARINO AMARILLA GOLF	EX						
996		Vertido	EMISARIO SUBMARINO	EMISARIO SUBMARINO LAS GALLETAS (NÚCLEO)	EX						10-Arona
997		Generación hidroeléctrica	CENTRAL DE TURBINADO - BOMBEO	CICLO BUENAVISTA	PL		EJ	315.376	3.138.468		15-Buenavista del Norte
998		Vertido	EMISARIO SUBMARINO	EMISARIO SUBMARINO PALM-MAR	EX						10-Arona
999		Recogida	CONDUCCION IMPULSIÓN SANEAMIENTO	E.B. SAN ANDRÉS - EMISARIO SAN ANDRÉS	EX		EL				1-Santa Cruz de Tenerife
1000		Distribución	CONDUCCIÓN FORZADA	CICLO BUENAVISTA	PL		EJ				15-Buenavista del Norte
1001		Distribución	CONDUCCIÓN FORZADA	CICLO GÜÍMAR	PL		EJ			0	5-Güímar
1002		Recogida	COLECTOR POR GRAVEDAD	FUENTE CAÑIZARES	EX						31-San Cristóbal de La Laguna
1003		Vertido	EMISARIO SUBMARINO	EMISARIO SUBMARINO SUEÑO AZUL	EX						
1005		Vertido	EMISARIO SUBMARINO	EMISARIO SUBMARINO COMARCAL MONTAÑA REVERÓN/ETBAR LAS GALLETAS (EMISARIO)	EX						10-Arona
1006		Vertido	EMISARIO SUBMARINO	DE PUERTO SANTIAGO	EX						14-Santiago del Teide
1007		Vertido	EMISARIO SUBMARINO	DE ALCALÁ	EX						
1008		Vertido	EMISARIO SUBMARINO	DE LOS GIGANTES	EX						14-Santiago del Teide
1009		Vertido	EMISARIO SUBMARINO	DE PUNTA BLANCA	EX						
1010		Generación hidroeléctrica	CENTRAL DE TURBINADO - BOMBEO	GÜÍMAR MONTAÑA VALLE	PL		EJ			0	5-Güímar
1011		Almacenamiento	DEPÓSITO ABASTECIMIENTO	AEROPUERTO TENERIFE NORTE	EX			-16	28	0	
1012		Recogida	CONDUCCION IMPULSIÓN SANEAMIENTO	E.B. VALLE JIMÉNEZ - CALLE LUISA MACHADO	EX						31-San Cristóbal de La Laguna
1013		Vertido	EMISARIO SUBMARINO	DE PLAYA SAN MARCOS	EX						19-Icod de los Vinos

(1) EX: Existente. PR: Prevista. PL: Planificada
(2) EJ: Ejecutar. RM: Remodelar. EL: Eliminar

CATÁLOGO DE INFRAESTRUCTURAS HIDRÁULICAS

ID	Código	Función hidráulica básica	Tipo	Denominación	Estado (1)	Medida (2)	Actuación (2)	Coordenadas UTM X	Coordenadas UTM Y	Cota (m)	Municipio (s)
1014		Transporte	CONDUCCIÓN GRAVEDAD AGUA DESALADA	ADUCCIÓN A DEPÓSITO URB. SAN FRANCISCO	PL		EJ				14-Santiago del Teide
1015		Vertido	EMISARIO SUBMARINO	TOSCAL-LONGUERA	EX						22-Los Realejos
1016		Recogida	COLECTOR POR GRAVEDAD	CAMINO LA CUESTA	EX						31-San Cristóbal de La Laguna
1018		Vertido	EMISARIO SUBMARINO	DE PUNTA DEL HIDALGO	EX						31-San Cristóbal de La Laguna
1020		Vertido	EMISARIO SUBMARINO	DE VALLE DE GUERRA	EX		RM				31-San Cristóbal de La Laguna
1021		Vertido	EMISARIO SUBMARINO	EMISARIO SUBMARINO ADEJE/ARONA BARRANCO DE TROYA	EX	RM					
1022		Almacenamiento	DEPÓSITO ABASTECIMIENTO	HOSPITAL CABECERA	EX			373.258	3.148.427	0	
1023		Almacenamiento	DEPÓSITO ABASTECIMIENTO	ALCALÁ II	EX	EJ		322.124	3.120.959	110	13-Guía de Isora
1024		Recogida	EBAR	LOS GIGANTES	PR	EJ				0	
1026		Transporte	CONDUCCIÓN GRAVEDAD AGUA DESALADA	A DEPÓSITO ALCALÁ II	EX						13-Guía de Isora
1027		Vertido	EMISARIO TERRESTRE	LLANO DEL CAMELLO	PR	EJ				0	
1029		Recogida	CONDUCCION IMPULSIÓN SANEAMIENTO	CONDUCCIÓN DE IMPULSIÓN EBAR GUAZA - EBAR CHO	PR	EJ					10-Arona
1030		Almacenamiento	DEPÓSITO DE CABECERA AGUA DESALADA	LAS CHARQUETAS	PL		EJ	322.862	3.120.340	169	13-Guía de Isora
1031		Transporte	CONDUCCIÓN GRAVEDAD AGUAS REGENERADAS	ZONA BAJA DE SANTA CRUZ	EX						1-Santa Cruz de Tenerife
1032		Vertido	EMISARIO TERRESTRE	TABAIBA	EX						2-El Rosario
1033		Vertido	EMISARIO SUBMARINO	DE TABAIBA	EX						
1034		Tratamiento final	ETAR	PUNTA LARGA	EX	RM		366.356	3.138.597	5	3-Candelaria
1036		Almacenamiento	DEPOSITO CUBIERTO DE AGUA REGENERADA	REGULADOR PUNTA DEL HIDALGO	PL		EJ	369.990	3.160.414	73	31-San Cristóbal de La Laguna
1037		Transporte	CONDUCCIÓN IMPULSIÓN AGUAS REGENERADAS	PUNTA DEL HIDALGO	PL		EJ				31-San Cristóbal de La Laguna
1039		Regeneración de Agua Residual Depurada	EDRAR	ARONA ESTE - SAN MIGUEL	PR	EJ		337.783	3.104.778	232	10-Arona
1041		Información y Control	RADAR METEOROLÓGICO	CRUZ DE GALA	PR	EJ		321.171	3.132.986	1.341	14-Santiago del Teide
1043		Transporte	CONDUCCIÓN IMPULSIÓN AGUA DESALADA	A DEPÓSITO LLANO DEL CAMELLO	EX						10-Arona, 9-San Miguel de Abona
1044		Recogida	EBAR	EL MÉDANO I (MUELLE)	EX	RM		349.156	3.102.892	3	8-Granadilla de Abona
1048	0412A	Almacenamiento	DEPÓSITO INTERNO EDAM	EDAM DEL VALLE DE GÜÍMAR I	PR	EJ		365.977	3.135.432	16	4-Arafo
1049	0413A	Almacenamiento	DEPÓSITO INTERNO EDAM	EDAM DE VALLE DE GÜÍMAR II	PR	EJ		365.974	3.135.389	20	4-Arafo

(1) EX: Existente. PR: Prevista. PL: Planificada
(2) EJ: Ejecutar. RM: Remodelar. EL: Eliminar

CATÁLOGO DE INFRAESTRUCTURAS HIDRÁULICAS

ID	Código	Función hidráulica básica	Tipo	Denominación	Estado (1)	Medida (2)	Actuación (2)	Coordenadas UTM X	Coordenadas UTM Y	Cota (m)	Municipio (s)
1050	2213A	Almacenamiento	DEPÓSITO ABASTECIMIENTO	LAS LLANADAS	PL		EJ	346.093	3.136.265	1.151	22-Los Realejos
1051	3143A	Almacenamiento	DEPÓSITO INTERNO EDAM	EDAM DEL NE	PR	EJ		364.794	3.158.424	19	31-San Cristóbal de La Laguna
1053		Captación	TOMADERO	LA PORQUERA (ROQUE NEGRO)	PL		EJ	377.828	3.157.871	452	1-Santa Cruz de Tenerife
1054		Captación	TOMADERO	EL SALTO (AFUR)	PL		EJ	378.926	3.158.696	408	1-Santa Cruz de Tenerife
1055		Captación	TOMADERO	AZANOS (TAGANANA)	PL		EJ	381.520	3.159.360	253	1-Santa Cruz de Tenerife
1056		Captación	TOMADERO	BENIJOS	PL		EJ	384.339	3.160.607	191	1-Santa Cruz de Tenerife
1057		Captación	TOMADERO	EL CERCADO	PL		EJ	382.129	3.155.674	101	1-Santa Cruz de Tenerife
1059		Almacenamiento	DEPÓSITO DE RIEGO	LA PORQUERA (ROQUE NEGRO)	PL		EJ	377.829	3.157.872	452	1-Santa Cruz de Tenerife
1060		Almacenamiento	DEPÓSITO DE RIEGO	EL SALTO (AFUR)	PL		EJ	378.927	3.158.697	408	1-Santa Cruz de Tenerife
1061		Almacenamiento	DEPÓSITO DE RIEGO	AZANOS (TAGANANA)	PL		EJ	381.521	3.159.361	253	1-Santa Cruz de Tenerife
1062		Almacenamiento	DEPÓSITO DE RIEGO	BENIJOS	PL		EJ	384.340	3.160.607	191	1-Santa Cruz de Tenerife
1063		Almacenamiento	DEPÓSITO DE RIEGO	EL CERCADO	PL		EJ	382.128	3.155.673	101	1-Santa Cruz de Tenerife
1064	0319A	Almacenamiento	DEPÓSITO ABASTECIMIENTO	ARAYA I	EX			362.667	3.138.797	579	3-Candelaria
1065	2719A	Almacenamiento	DEPÓSITO ABASTECIMIENTO	MONTAÑES	EX			358.441	3.147.956	558	27-La Matanza de Acentejo
1066		Almacenamiento	DEPÓSITO ABASTECIMIENTO	LOS BLANQUITOS (LA HIGUERA II)	EX			346.857	3.113.160	619	8-Granadilla de Abona
1067		Almacenamiento	DEPÓSITO ABASTECIMIENTO	ROQUE TAPADO	EX			339.257	3.108.981	656	9-San Miguel de Abona
1068	1248A	Almacenamiento	DEPÓSITO ABASTECIMIENTO	HOTEL MARAZUL	EX			324.010	3.114.873	75	12-Adeje
1069	1664A	Almacenamiento	DEPÓSITO INTERNO EDAM	SANTA CRUZ	EX			381.060	3.152.518	4	1-Santa Cruz de Tenerife
1070		Almacenamiento	DEPÓSITO INTERNO EDAM	GRANADILLA	EX			353.342	3.107.970	10	8-Granadilla de Abona
1071		Almacenamiento	DEPÓSITO INTERNO EDAM	ADEJE - OESTE (LA CALETA)	EX			328.235	3.109.565	19	12-Adeje
1072	0721A	Almacenamiento	DEPÓSITO ABASTECIMIENTO	JARDÍN DEL ATLÁNTICO	EX			356.511	3.112.851	82	7-Arico
1073		Almacenamiento	DEPÓSITO ABASTECIMIENTO	(SIN DENOMINACIÓN)	EX			330.687	3.108.287	103	12-Adeje
1074		Almacenamiento	DEPÓSITO DE RIEGO	SIN DENOMINACIÓN ESPECÍFICA	EX			346.298	3.107.943	347	8-Granadilla de Abona
1076		Transporte	CONDUCCIÓN IMPULSIÓN AGUA DESALADA	DEPÓSITO SALAMANCA - DEPÓSITO CUEVA ROJA	EX						1-Santa Cruz de Tenerife
1077		Distribución	CÁMARA DE MEZCLA	PURIFICADORA	EX			376.541	3.151.734	295	1-Santa Cruz de Tenerife
1078		Transporte	CONDUCCIÓN IMPULSIÓN AGUA DESALADA	DEPÓSITO FUMERO - PURIFICADORA	EX						1-Santa Cruz de Tenerife
1079		Transporte	CONDUCCION GRAVEDAD ABASTECIMIENTO	LOS CAMPITOS CABECERA - PURIFICADORA	EX						1-Santa Cruz de Tenerife
1080		Transporte	CONDUCCIÓN IMPULSIÓN AGUA DESALADA	ADUCCIÓN SAN ANDRÉS	PL		EJ				1-Santa Cruz de Tenerife
1081		Almacenamiento	DEPÓSITO ABASTECIMIENTO	SAN ANDRÉS II	PL		EJ	383.209	3.154.229	102	1-Santa Cruz de Tenerife
1082		Distribución	BAJANTE DE OBRA DE CAPTACIÓN	GALERÍA IJUANA - DEPÓSITO IJUANA	EX						1-Santa Cruz de Tenerife

(1) EX: Existente. PR: Prevista. PL: Planificada
(2) EJ: Ejecutar. RM: Remodelar. EL: Eliminar

CATÁLOGO DE INFRAESTRUCTURAS HIDRÁULICAS

ID	Código	Función hidráulica básica	Tipo	Denominación	Estado (1)	Medida (2)	Actuación (2)	Coordenadas UTM X	Coordenadas UTM Y	Cota (m)	Municipio (s)
1083		Transporte	CONDUCCION GRAVEDAD ABASTECIMIENTO	DEPÓSITO TAGANANA - ALMÁCIGA	EX						1-Santa Cruz de Tenerife
1084		Distribución	CÁMARA DE MEZCLA	CATALANES	EX			377.719	3.156.154	465	1-Santa Cruz de Tenerife
1085		Transporte	CANAL GENERAL PARA ABASTECIMIENTO	GUAÑAQUE	EX						1-Santa Cruz de Tenerife
1086		Distribución	BAJANTE DE OBRA DE CAPTACIÓN	VALLE JIMENEZ - LA SALUD	EX						31-San Cristóbal de La Laguna, 1-Santa Cruz de Tenerife
1087		Distribución	BAJANTE DE OBRA DE CAPTACIÓN	TABARES - BECERRIL	EX						31-San Cristóbal de La Laguna
1088		Distribución	CÁMARA DE MEZCLA	LA HIGUERITA	EX			373.535	3.149.801	349	31-San Cristóbal de La Laguna
1089		Distribución	CÁMARA DE MEZCLA	LAS MANTECAS	EX			373.266	3.149.139	352	31-San Cristóbal de La Laguna
1090		Distribución	CÁMARA DE MEZCLA	LA UNIÓN	EX			371.207	3.150.705	530	31-San Cristóbal de La Laguna
1091		Distribución	CÁMARA DE MEZCLA	BARRANCO GRANDE	EX			371.659	3.146.947	372	1-Santa Cruz de Tenerife
1092		Distribución	CÁMARA DE MEZCLA	SANTA MARÍA	EX			371.030	3.145.647	372	1-Santa Cruz de Tenerife
1093		Almacenamiento	BALSA	LOS RODEOS	PL		EJ	367.208	3.150.682	656	31-San Cristóbal de La Laguna
1094		Distribución	CONDUCCIÓN FORZADA	LOS RODEOS - VALLE MOLINA - EL CAMPANARIO	PL		EJ				31-San Cristóbal de La Laguna, 30-Tegueste
1095		Almacenamiento	BALSA	EL CAMPANARIO (LOS RODEOS-EL CAMPANARIO)	PL		EJ	365.398	3.158.435	36	31-San Cristóbal de La Laguna
1096		Almacenamiento	PRESA	EL CAMPANARIO (VALLE MOLINA-EL CAMPANARIO)	PL		EJ	365.396	3.158.543	25	31-San Cristóbal de La Laguna
1097		Almacenamiento	PRESA	COSTA REALEJOS	PL		EJ	344.254	3.142.114	80	22-Los Realejos
1098		Almacenamiento	PRESA	LA LORA	PL		EJ	344.446	3.139.238	463	22-Los Realejos
1099		Distribución	CONDUCCIÓN FORZADA	LA LORA - COSTA REALEJOS	PL		EJ				22-Los Realejos
1107		Almacenamiento	BALSA	EL PATIO	PL		EJ	320.608	3.127.605	442	14-Santiago del Teide
1108		Almacenamiento	PRESA	PLAYA SAN JUAN	PL		EJ	322.948	3.119.023	61	13-Guía de Isora
1109		Almacenamiento	BALSA	GUARGACHO	PL		EJ	339.784	3.102.106	105	9-San Miguel de Abona
1110		Distribución	CONDUCCIÓN FORZADA	TREVEJOS GUARGACHO	PL		EJ				10-Arona, 9-San Miguel de Abona, 11-Vilaflor
1111		Almacenamiento	PRESA	LA MARETA	PL		EJ	353.467	3.108.670	48	8-Granadilla de Abona
1112		Distribución	CONDUCCIÓN FORZADA	EL RÍO - LA MARETA	PL		EJ				7-Arico, 8-Granadilla de Abona
1113		Almacenamiento	BALSA	BIRMARGEN	PL		EJ	367.505	3.146.411	748	2-El Rosario
1114		Distribución	CONDUCCIÓN FORZADA	BIRMARGEN - TACO	PL		EJ				31-San Cristóbal de La Laguna, 2-El Rosario, 1-Santa Cruz de Tenerife
1115		Almacenamiento	BALSA	TACO	PL		EJ	373.524	3.146.857	254	1-Santa Cruz de Tenerife
1116	0102111	Captación	POZO SONDEO	GAVIAS (LAS)	EX			369.495	3.153.121	607	31-San Cristóbal de La Laguna

(1) EX: Existente. PR: Prevista. PL: Planificada
(2) EJ: Ejecutar. RM: Remodelar. EL: Eliminar

CATÁLOGO DE INFRAESTRUCTURAS HIDRÁULICAS

ID	Código	Función hidráulica básica	Tipo	Denominación	Estado (1)	Medida (2)	Actuación (2)	Coordenadas UTM X	Coordenadas UTM Y	Cota (m)	Municipio (s)
1117		Transporte	CONDUCCION GRAVEDAD ABASTECIMIENTO	TRASVASE DE AGUA DE PICO DEL INGLÉS A IJUANA Y DE ALIMENTACIÓN DE CUBAS DE INCENDIO	PL		EJ				1-Santa Cruz de Tenerife
1118		Transporte	CONDUCCION GRAVEDAD ABASTECIMIENTO	CANAL DEL NORTE - LOS CAMPITOS CABECERA	EX						1-Santa Cruz de Tenerife
1119		Transporte	CONDUCCION IMPULSIÓN DE ABASTECIMIENTO	PURIFICADORA - DEPÓSITO LOS CAMPITOS (PUEBLO)	EX						1-Santa Cruz de Tenerife
1120		Transporte	CONDUCCION GRAVEDAD ABASTECIMIENTO	PURIFICADORA - DEPÓSITOS CENTRO SANTA CRUZ	EX						31-San Cristóbal de La Laguna, 1-Santa Cruz de Tenerife
1121		Transporte	CONDUCCION GRAVEDAD ABASTECIMIENTO	REBOSO PURIFICADORA - DEPÓSITO FUMERO	EX						1-Santa Cruz de Tenerife
1122		Transporte	CANAL PARA USO GENERAL	PROLONGACIÓN CANAL CATALANES HASTA GALERÍA CHABUCO (CANAL NUEVO)	EX						1-Santa Cruz de Tenerife
1123		Transporte	CANAL PARA USO GENERAL	DE LA FORTUNA	EX						1-Santa Cruz de Tenerife
1124		Transporte	CONDUCCION GRAVEDAD ABASTECIMIENTO	CANAL DE LA FORTUNA - DEPÓSITO IGUESTE DE SAN ANDRÉS	EX						1-Santa Cruz de Tenerife
1125		Transporte	CONDUCCION GRAVEDAD ABASTECIMIENTO	NACIENTE BAILADERO - CÁMARA DE MEZCLA	EX						1-Santa Cruz de Tenerife
1126		Transporte	CONDUCCION GRAVEDAD ABASTECIMIENTO	CÁMARA DE MEZCLA - DEPÓSITO BAILADERO	EX						1-Santa Cruz de Tenerife
1127		Distribución	BAJANTE DE OBRA DE CAPTACIÓN	EL TORRENTE - DEPÓSITO TAGANANA	EX						1-Santa Cruz de Tenerife
1128		Transporte	CONDUCCION IMPULSIÓN DE ABASTECIMIENTO	ROQUE NEGRO I - ROQUE NEGRO II	EX						1-Santa Cruz de Tenerife
1129		Transporte	CONDUCCION IMPULSIÓN DE ABASTECIMIENTO	LLIVINA - DEPÓSITO VALLE SECO	EX						1-Santa Cruz de Tenerife
1130		Transporte	ESTACIÓN DE BOMBEO ABASTECIMIENTO	DE GARACHICO	PL		EJ	326.763	3.138.435	547	18-El Tanque
1131		Distribución	BAJANTE DE OBRA DE CAPTACIÓN	GALERÍA BUEN VIAJE - EB GARACHICO	PL		EJ				18-El Tanque
1132		Transporte	CONDUCCION IMPULSIÓN DE ABASTECIMIENTO	EB GARACHICO - DEPÓSITO LA CUMBRERA - TRAMO I	PL		EJ				18-El Tanque
1133		Transporte	CONDUCCION IMPULSIÓN DE ABASTECIMIENTO	EB GARACHICO - DEPÓSITO LA CUMBRERA - TRAMO II	PL		EJ				17-Garachico, 18-El Tanque
1134		Transporte	CONDUCCION IMPULSIÓN DE ABASTECIMIENTO	DEP SAN JUAN DEL REPARO I - DEP LA CUMBRERA	PR	EJ					17-Garachico
1135		Transporte	CONDUCCION GRAVEDAD ABASTECIMIENTO	DEP LA CUMBRERA - DEP GENOVÉS II	EX		EJ				17-Garachico
1136		Transporte	CONDUCCION GRAVEDAD ABASTECIMIENTO	LA HIGUERITA - DEPÓSITO BECERRIL	EX						31-San Cristóbal de La Laguna

(1) EX: Existente. PR: Prevista. PL: Planificada
(2) EJ: Ejecutar. RM: Remodelar. EL: Eliminar

CATÁLOGO DE INFRAESTRUCTURAS HIDRÁULICAS

ID	Código	Función hidráulica básica	Tipo	Denominación	Estado (1)	Medida (2)	Actuación (2)	Coordenadas UTM X	Coordenadas UTM Y	Cota (m)	Municipio (s)
1137		Transporte	CONDUCCION GRAVEDAD ABASTECIMIENTO	LAS MANTECA - DEP POLÍGONO DE OFRA	EX						31-San Cristóbal de La Laguna, 1-Santa Cruz de Tenerife
1138		Almacenamiento	DEPÓSITO ABASTECIMIENTO	NUEVO DE ERJOS	EX			323.529	3.134.448	1.089	18-El Tanque
1140		Regeneración de Agua Residual Depurada	EDRAR	VALLE DE GÜÍMAR	PR	EJ		364.936	3.135.617	82	4-Arafo
1142		Transporte	CONDUCCIÓN PARA USO GENERAL	CONEXIÓN ENTRE CANALES VERGARA I - VERGARA II	EX						20-La Guancha, 21-San Juan de la Rambla
1143		Transporte	CONDUCCIÓN PARA USO GENERAL	ADUCCIÓN DESDE CONDUCCIÓN PRINCIPAL ESTE EDAS ALTOS DE ICOD A DEPÓSITOS	EX						19-Icod de los Vinos
1144		Transporte	CONDUCCIÓN PARA USO GENERAL	ADUCCIÓN A DEPÓSITO LOS MARQUEZ	EX						19-Icod de los Vinos
1145		Vertido	CONDUCCIÓN DE VERTIDO DE SALMUERA DE AGUA DESALINIZADA	CRUZ DE TARIFES	EX						20-La Guancha, 21-San Juan de la Rambla
1146		Vertido	POZO DE VERTIDO DE SALMUERA AGUA DESALADA	CRUZ DE TARIFE	EX			338.113	3.142.152	4	20-La Guancha
1147		Transporte	CONDUCCIÓN GRAVEDAD AGUA DESALINIZADA	A LA BALSA DE LA FLORIDA	EX						20-La Guancha, 19-Icod de los Vinos
1148		Transporte	CONDUCCIÓN PARA USO GENERAL	ADUCCIÓN A LA BALSA LA TABONA	EX						20-La Guancha
1149		Transporte	PUNTOS DE CONEXIÓN	NODO DE CONTROL DE LA CONDUCCIÓN AUNO BAJO EN CAMINO LAS LAJAS	EX			332.432	3.138.272	397	19-Icod de los Vinos
1150		Transporte	CONDUCCIÓN IMPULSIÓN AGUA DESALADA	ADUCCIÓN AL DEPÓSITO COSTA ARICO I	EX						7-Arico
1151		Almacenamiento	DEPÓSITO DE RIEGO	SANTA BÁRBARA	EX			332.321	3.137.167	560	19-Icod de los Vinos
1152		Transporte	CONDUCCIÓN GRAVEDAD AGUA DESALINIZADA	ADUCCIÓN AL DEPÓSITO SANTA BÁRBARA	EX						19-Icod de los Vinos
1153		Vertido	CONDUCCIÓN DE VERTIDO DE SALMUERA DE AGUA DESALINIZADA	ALTOS DE ICOD	EX						19-Icod de los Vinos
1154		Transporte	CONDUCCIÓN GRAVEDAD AGUA DESALINIZADA	ALTOS DE ICOD-EL REVENTÓN - DEPÓSITO EL REVENTÓN	EX						19-Icod de los Vinos
1155		Transporte	CONDUCCIÓN GRAVEDAD AGUA DESALINIZADA	ADUCCIÓN AL DEPÓSITO LAS CANALITAS	EX						19-Icod de los Vinos
1156		Transporte	CONDUCCIÓN GRAVEDAD AGUA DESALINIZADA	ADUCCIÓN AL DEPÓSITO EL GUINCHO	EX						17-Garachico
1157		Transporte	CONDUCCIÓN GRAVEDAD AGUA DESALINIZADA	ADUCCIÓN DE AGUA DESALADA AL DEPÓSITO BARRIO NUEVO	EX						18-El Tanque
1158		Transporte	CONDUCCIÓN GRAVEDAD AGUA DESALINIZADA	ADUCCIÓN AL DEPÓSITO VALLE ARRIBA	EX						14-Santiago del Teide, 18-El Tanque

(1) EX: Existente. PR: Prevista. PL: Planificada
(2) EJ: Ejecutar. RM: Remodelar. EL: Eliminar

CATÁLOGO DE INFRAESTRUCTURAS HIDRÁULICAS

ID	Código	Función hidráulica básica	Tipo	Denominación	Estado (1)	Medida (2)	Actuación (2)	Coordenadas UTM X	Coordenadas UTM Y	Cota (m)	Municipio (s)
1159		Transporte	CONDUCCIÓN GRAVEDAD AGUA DESALINIZADA	ADUCCIÓN A DEPÓSITOS LA ERMITA	EX						18-El Tanque
1160		Transporte	CONDUCCIÓN GRAVEDAD AGUA DESALINIZADA	ADUCCIÓN A DEPÓSITOS EL PALMAR	EX						15-Buenavista del Norte, 17-Garachico, 18-El Tanque
1161		Transporte	CONDUCCIÓN GRAVEDAD AGUA DESALINIZADA	ADUCCIÓN A DEPÓSITOS DE LAS PORTELAS	EX						15-Buenavista del Norte
1162		Transporte	PUNTOS DE CONEXIÓN	CONDUCCIÓN GENERAL DE TRANSPORTE DEL AUNO - CONDUCCIÓN DE IMPULSIÓN A DEPÓSITOS DE TENO	EX	EJ		317.915	3.136.313	631	15-Buenavista del Norte
1163		Transporte	CONDUCCIÓN GRAVEDAD AGUA DESALADA	ADUCCIÓN AL DEPÓSITO TOMADERO	PL		EJ				14-Santiago del Teide
1164		Vertido	CONDUCCIÓN DE VERTIDO DE SALMUERA DE AGUA DESALINIZADA	LA VERA TRAMO I	EX						23-Puerto de la Cruz, 22-Los Realejos
1165	1316A	Almacenamiento	DEPÓSITO ABASTECIMIENTO	ARIPE	PL		EJ	325.983	3.122.272	670	13-Guía de Isora
1166		Transporte	CONDUCCION GRAVEDAD ABASTECIMIENTO	ADUCCIÓN AL DEPÓSITO REGULADOR DE EL PUERTO DE LA CRUZ	EX						24-La Orotava, 22-Los Realejos
1167		Distribución	CÁMARA DE MEZCLA	TANQUILLA DEL ORÉGANO	EX			348.092	3.137.272	1.041	24-La Orotava
1168		Transporte	CONDUCCION GRAVEDAD ABASTECIMIENTO	ADUCCIÓN AL DEPÓSITO CAÑEÑO	EX						24-La Orotava
1169		Transporte	CONDUCCION GRAVEDAD ABASTECIMIENTO	ADUCCIÓN AL DEPÓSITO TOSCA DE ANA Mª	EX						25-Santa Ursula
1170		Transporte	ESTACIÓN DE BOMBEO ABASTECIMIENTO	CAMPO DE GOLF BUENAVISTA	EX			317.857	3.139.454	103	15-Buenavista del Norte
1171		Vertido	CONDUCCIÓN DE VERTIDO DE SALMUERA DE AGUA DESALINIZADA	LA VERA (TRAMO II)	PR	EJ					23-Puerto de la Cruz, 22-Los Realejos
1172		Transporte	CONDUCCION GRAVEDAD ABASTECIMIENTO	ADUCCIÓN A DEPÓSITOS PIEDRA VIEJA	EX						25-Santa Ursula
1173		Transporte	CONDUCCION GRAVEDAD ABASTECIMIENTO	ADUCCIÓN AL DEPÓSITOS LAS LAJAS	EX						26-La Victoria de Acentejo
1174		Transporte	CONDUCCION GRAVEDAD ABASTECIMIENTO	ADUCCIÓN AL DEPÓSITO LAS LAJAS	EX						26-La Victoria de Acentejo
1175		Transporte	CONDUCCION GRAVEDAD ABASTECIMIENTO	ADUCCIÓN AL DEPÓSITO MARRERO	EX						26-La Victoria de Acentejo
1176		Almacenamiento	DEPÓSITO ABASTECIMIENTO	LA HIGUERITA	EX			373.566	3.149.829	347	31-San Cristóbal de La Laguna
1177		Almacenamiento	DEPÓSITO ABASTECIMIENTO	LAS MANTECAS	EX			373.315	3.149.095	349	31-San Cristóbal de La Laguna
1178		Almacenamiento	DEPÓSITO DE RIEGO	REGANTES	EX			368.804	3.145.433	563	1-Santa Cruz de Tenerife

(1) EX: Existente. PR: Prevista. PL: Planificada
(2) EJ: Ejecutar. RM: Remodelar. EL: Eliminar

CATÁLOGO DE INFRAESTRUCTURAS HIDRÁULICAS

ID	Código	Función hidráulica básica	Tipo	Denominación	Estado (1)	Medida (2)	Actuación (2)	Coordenadas UTM X	Coordenadas UTM Y	Cota (m)	Municipio (s)
1182		Almacenamiento	DEPÓSITO ABASTECIMIENTO	DE REGULACIÓN DE CAUDALES BRUTOS Y DESALADOS EN LA ESTACIÓN DESALADORA DE AGUA SALOBRE DE ALTOS DE ICOD	PL		EJ	333.102	3.133.492	1.360	19-Icod de los Vinos
1183		Distribución	RED DE RIEGO	BALTÉN NORESTE	EX						31-San Cristóbal de La Laguna, 28-El Sauzal, 29-Tacoronte, 30-Tegueste
1185		Transporte	ESTACIÓN DE BOMBEO DE AGUAS REGENERADAS	HOMOGENEIZACIÓN VALLE SAN LORENZO	PL		EJ	337.989	3.104.299	195	10-Arona
1186		Transporte	CONDUCCION GRAVEDAD ABASTECIMIENTO	ADUCCIÓN A DEPÓSITO COSTA DEL SILENCIO	PL		EJ				10-Arona
1190		Almacenamiento	PRESA	SIN DENOMINACIÓN ESPECÍFICA	EX			342.937	3.107.670	383	8-Granadilla de Abona
1191		Almacenamiento	PRESA	SIN DENOMINACIÓN ESPECÍFICA	EX			342.941	3.107.568	373	8-Granadilla de Abona
1192		Tratamiento final	EDAR	BARRANCO HONDO	PR	EJ				0	
1195	1517812	Captación	MANANTIAL	BCO. CALDERON O LOS CHORROS	EX			332.829	3.113.656	704	12-Adeje
1196	1517813	Captación	MANANTIAL	BCO. CALDERON O CUEVA DEL AGUA	EX			332.793	3.113.809	795	12-Adeje
1197	0103134	Captación	POZO ORDINARIO	MARGARA	EX			370.501	3.152.758	554	31-San Cristóbal de La Laguna
1198	0201621	Captación	MANANTIAL	BAILADERO (EL) 2	EX			383.644	3.158.874	759	1-Santa Cruz de Tenerife
1199	0200901	Captación	MANANTIAL	CHAMORGA	EX			386.270	3.160.653	584	1-Santa Cruz de Tenerife
1201	0102299	Captación	POZO ORDINARIO	7_PA	EX			371.064	3.153.040	552	31-San Cristóbal de La Laguna
1202	0103135	Captación	POZO ORDINARIO	3_PA	EX			371.845	3.152.775	555	31-San Cristóbal de La Laguna
1203		Recogida	EBAR	LA GUANCHA - SAN JUAN DE LA RAMBLA	PR	EJ				0	
1204		Tratamiento final	EDAR	MARAZUL	EX			323.892	3.114.448	36	12-Adeje
1205		Recogida	EBAR	SAN ANDRÉS	EX			383.444	3.153.781	2	1-Santa Cruz de Tenerife
1207		Recogida	COLECTOR POR GRAVEDAD	ALIVIADERO A EBAR DE SAN ANDRÉS	PL		EJ				1-Santa Cruz de Tenerife
1208		Recogida	CONDUCCION IMPULSIÓN SANEAMIENTO	A ALIVIADERO EBAR SAN ANDRÉS	PL		EJ				1-Santa Cruz de Tenerife
1209		Recogida	CONDUCCION IMPULSIÓN SANEAMIENTO	DESDE EBAR DE SAN ANDRÉS	PL		EJ				1-Santa Cruz de Tenerife
1210		Transporte	CONDUCCION GRAVEDAD ABASTECIMIENTO	DEP. FASNIA II - DEP. LAS ERAS (LAS PIEDRAS)	EX						6-Fasnia
1211		Transporte	CONDUCCION GRAVEDAD ABASTECIMIENTO	GALERÍA CHIFIRA - DEP. PINO DEL AGUA	EX						6-Fasnia, 5-Güímar
1212		Transporte	CONDUCCION GRAVEDAD ABASTECIMIENTO	CANAL DEL ESTADO - DEP. PINO DEL AGUA	EX						6-Fasnia
1213		Recogida	CONDUCCION IMPULSIÓN SANEAMIENTO	CALETA DE INTERIÁN - GARACHICO	EX						17-Garachico, 16-Los Silos
1214		Recogida	COLECTOR POR GRAVEDAD	CALLE JUAN RAMOS	PR	EJ					29-Tacoronte

(1) EX: Existente. PR: Prevista. PL: Planificada
(2) EJ: Ejecutar. RM: Remodelar. EL: Eliminar

CATÁLOGO DE INFRAESTRUCTURAS HIDRÁULICAS

ID	Código	Función hidráulica básica	Tipo	Denominación	Estado (1)	Medida (2)	Actuación (2)	Coordenadas UTM X	Coordenadas UTM Y	Cota (m)	Municipio (s)
1215		Recogida	EBAR	GARACHICO	EX			325.048	3.139.921	23	17-Garachico
1216		Tratamiento final	ETAR	BUENAVISTA	PL		EJ	318.217	3.140.230	78	15-Buenavista del Norte
1218	1325A	Almacenamiento	DEPÓSITO ABASTECIMIENTO	ABAMA	EX			325.816	3.117.451	376	13-Guía de Isora
1219		Almacenamiento	DEPÓSITO ABASTECIMIENTO	AEROPUERTO TF-SUR II	EX			346.626	3.105.647	159	8-Granadilla de Abona
1220	2416A	Almacenamiento	DEPÓSITO ABASTECIMIENTO	CAMINO POLO II	PL		EJ	351.336	3.140.930	467	24-La Orotava
1221		Almacenamiento	DEPÓSITO INTERNO EDAM	DEL OESTE (FONSALÍA)	EX			321.090	3.119.603	8	13-Guía de Isora
1222		Transporte	CONDUCCION GRAVEDAD ABASTECIMIENTO	GALERÍA SALTO DE LA FORTUNA I - DEP. FARROBILLO ALTO	EX						25-Santa Ursula
1223		Transporte	CONDUCCION IMPULSIÓN DE ABASTECIMIENTO	POZO LA FORTUNA - DEP. PIEDRA VIEJA II	EX						25-Santa Ursula
1224		Transporte	CONDUCCION GRAVEDAD ABASTECIMIENTO	GALERÍA BENZA - DEPÓSITO TOSCA DE ANA MARÍA	EX						25-Santa Ursula
1225		Transporte	CONDUCCION GRAVEDAD ABASTECIMIENTO	GALERÍA EL LORO - DEP. LA QUINTA	EX						25-Santa Ursula
1226		Transporte	CONDUCCION IMPULSIÓN DE ABASTECIMIENTO	POZO LA HOYA - DEP. TIJARAFE	EX						25-Santa Ursula
1227		Transporte	CONDUCCION GRAVEDAD ABASTECIMIENTO	GALERÍA HOYA DEL PORVENIR - DEP. TIJARAFE	EX						25-Santa Ursula
1228		Transporte	CONDUCCION IMPULSIÓN DE ABASTECIMIENTO	POZO RIO DE LA FUENTE - DEP. PIEDRA VIEJA II	EX						25-Santa Ursula
1229		Transporte	CONDUCCION GRAVEDAD ABASTECIMIENTO	DEP. PIEDRA VIEJA I - DEP. TAMAIDE	EX						25-Santa Ursula
1230		Transporte	CONDUCCION GRAVEDAD ABASTECIMIENTO	GALERÍA EL NILO - DEP. TOSCA DE ANA MARÍA	EX						25-Santa Ursula
1231		Transporte	CONDUCCION GRAVEDAD ABASTECIMIENTO	GALERÍA RÍO DE LA FUENTE - DEP. TIJARAFE	EX						25-Santa Ursula
1232		Transporte	CONDUCCION GRAVEDAD ABASTECIMIENTO	DEP. PIEDRA VIEJA II - DEP. FARROBILLO ALTO	EX						25-Santa Ursula
1233		Transporte	CONDUCCION GRAVEDAD ABASTECIMIENTO	DEP. PIEDRA VIEJA - DEP. LA TOSQUITA	EX						25-Santa Ursula
1234		Distribución	BAJANTE DE OBRA DE CAPTACIÓN	GALERÍA UNIÓN LA ZARZA	EX						22-Los Realejos
1235		Distribución	BAJANTE DE OBRA DE CAPTACIÓN	EL ALMAGRE	EX						22-Los Realejos
1236		Distribución	BAJANTE DE OBRA DE CAPTACIÓN	LA CUMBRE	EX						22-Los Realejos
1238		Transporte	CONDUCCIÓN IMPULSIÓN AGUA DESALADA	EDAM DE SC - DEPÓSITO PLAZA DE TOROS	EX						1-Santa Cruz de Tenerife
1239		Transporte	CONDUCCIÓN IMPULSIÓN AGUA DESALADA	A DEPÓSITO SALAMANCA	EX						1-Santa Cruz de Tenerife

(1) EX: Existente. PR: Prevista. PL: Planificada
(2) EJ: Ejecutar. RM: Remodelar. EL: Eliminar

CATÁLOGO DE INFRAESTRUCTURAS HIDRÁULICAS

ID	Código	Función hidráulica básica	Tipo	Denominación	Estado (1)	Medida (2)	Actuación (2)	Coordenadas UTM X	Coordenadas UTM Y	Cota (m)	Municipio (s)
1240		Transporte	ESTACIÓN DE BOMBEO ABASTECIMIENTO	PLAZA DE TOROS A CUEVA ROJA	EX			376.066	3.149.901	97	1-Santa Cruz de Tenerife
1241		Transporte	ESTACIÓN DE BOMBEO ABASTECIMIENTO	FUMERO II	PL		EJ	377.544	3.151.165	110	1-Santa Cruz de Tenerife
1242		Transporte	CONDUCCION IMPULSIÓN DE ABASTECIMIENTO	FUMERO - LOS CAMPITOS	EX						1-Santa Cruz de Tenerife
1243		Almacenamiento	DEPÓSITO ABASTECIMIENTO	SAN ISIDRO (YACO)	PR	EJ		346.067	3.108.031	348	8-Granadilla de Abona
1244		Transporte	CONDUCCION IMPULSIÓN DE ABASTECIMIENTO	DEPÓSITO LOS ALISIOS - BCO GRANDE	PL		EJ				1-Santa Cruz de Tenerife
1246		Distribución	BAJANTE DE OBRA DE CAPTACIÓN	CHIFIRA	EX						6-Fasnia
1247		Almacenamiento	BALSA	ANOCHEZA	PL		EJ	359.698	3.130.493	1.002	5-Güímar
1248		Almacenamiento	BALSA	LAS ROSAS	PL		EJ	361.276	3.131.316	210	5-Güímar
1249		Generación hidroeléctrica	CENTRAL DE TURBINADO - BOMBEO	LAS ROSAS (CAVERNA)	PL		EJ	361.273	3.131.349	225	5-Güímar
1250		Distribución	CONDUCCIÓN FORZADA	ANOCHEZA - LAS ROSAS	PL		EJ				5-Güímar
1251		Distribución	RED DE RIEGO	SANTA ÚRSULA	EX	RM	RM	354.600	3.143.828	609	25-Santa Ursula
1253		Almacenamiento	BALSA	PASADA DEL SANTO (CAMINO CANDELARIA)	PR	EJ		355.514	3.142.933	906	25-Santa Ursula
1254		Almacenamiento	DEPÓSITO ABASTECIMIENTO	CAMPINO	EX			331.748	3.138.597	330	19-Icod de los Vinos
1255		Transporte	ELEVACIÓN GALERÍA	NUESTRA SEÑORA DEL ROSARIO	EX						2-El Rosario
1256		Transporte	ELEVACIÓN GALERÍA	POZO SAN ISIDRO	EX						2-El Rosario
1257		Transporte	CONDUCCION GRAVEDAD ABASTECIMIENTO	CANAL DE ARAYA - DEPÓSITO EL CHORRILLO	EX						2-El Rosario, 1-Santa Cruz de Tenerife
1258	MN03087	Transporte	CONDUCCION GRAVEDAD ABASTECIMIENTO	POZO CUARROJO-ARAFO	EX						4-Arafo, 3-Candelaria
1259		Transporte	CONDUCCION GRAVEDAD ABASTECIMIENTO	DEPÓSITO EL MAJUELO A DEPÓSITO EL VOLCÁN	EX						4-Arafo
1260		Transporte	CONDUCCION GRAVEDAD ABASTECIMIENTO	BARRANCO HONDO - CANDELARIA	EX						3-Candelaria, 2-El Rosario
1261		Distribución	BAJANTE DE OBRA DE CAPTACIÓN	LA ABANDONADA	EX						8-Granadilla de Abona
1262		Almacenamiento	DEPÓSITO DE RIEGO	M.T.S.A. INTERCAMBIADOR LA LAGUNA	EX			371.016	3.151.157	540	31-San Cristóbal de La Laguna
1263		Almacenamiento	DEPÓSITO DE RIEGO	PADRE ANCHIETA	EX			370.950	3.151.112	545	31-San Cristóbal de La Laguna
1264		Almacenamiento	DEPÓSITO DE RIEGO	PADRE ANCHIETA II	EX			370.952	3.151.103	544	31-San Cristóbal de La Laguna
1265		Almacenamiento	DEPÓSITO DE RIEGO	INTERMEDIO I TABARES EL TABLERO - PADRE ANCHIETA	EX			371.813	3.150.241	481	31-San Cristóbal de La Laguna
1266		Almacenamiento	DEPÓSITO DE RIEGO	INTERMEDIO II TABARES EL TABLERO - PADRE ANCHIETA	EX			371.817	3.150.239	481	31-San Cristóbal de La Laguna

(1) EX: Existente. PR: Prevista. PL: Planificada
(2) EJ: Ejecutar. RM: Remodelar. EL: Eliminar

CATÁLOGO DE INFRAESTRUCTURAS HIDRÁULICAS

ID	Código	Función hidráulica básica	Tipo	Denominación	Estado (1)	Medida (2)	Actuación (2)	Coordenadas UTM X	Coordenadas UTM Y	Cota (m)	Municipio (s)
1267		Almacenamiento	DEPÓSITO DE RIEGO	INFERIOR TABARES EL TABLERO - PADRE ANCHIETA	EX			373.048	3.148.897	365	31-San Cristóbal de La Laguna
1268		Transporte	ESTACIÓN DE BOMBEO DE AGUAS REGENERADAS	-	EX			373.043	3.148.896	365	31-San Cristóbal de La Laguna
1269		Transporte	CONDUCCIÓN IMPULSIÓN AGUAS REGENERADAS	DESDE CONDUCCIÓN TABARES – EL TABLERO A PADRE ANCHIETA (TRAMO I)	EX						31-San Cristóbal de La Laguna
1270		Transporte	CONDUCCIÓN GRAVEDAD AGUAS REGENERADAS	A DEPÓSITO DE GRACIA	EX						31-San Cristóbal de La Laguna
1271		Transporte	CONDUCCIÓN GRAVEDAD AGUAS REGENERADAS	TABARES - EL TABLERO	EX						31-San Cristóbal de La Laguna, 1-Santa Cruz de Tenerife
1272		Transporte	CONDUCCIÓN GRAVEDAD AGUAS REGENERADAS	ESCORRENTÍAS BARRANCO DE SANTOS	EX						31-San Cristóbal de La Laguna
1273		Transporte	CONDUCCIÓN IMPULSIÓN AGUAS REGENERADAS	DESDE CONDUCCIÓN TABARES – EL TABLERO A PADRE ANCHIETA (TRAMO II)	EX						31-San Cristóbal de La Laguna
1274		Transporte	CONDUCCIÓN GRAVEDAD AGUAS REGENERADAS	TOMA DE CONDUCCIÓN TABARES - EL TABLERO	EX						31-San Cristóbal de La Laguna
1278		Almacenamiento	DEPÓSITO ABASTECIMIENTO	CASA CAMINERO II	PL		EJ	340.612	3.105.663	260	9-San Miguel de Abona
1280		Distribución	ESTACIÓN DE BOMBEO AGUA DESALADA	SANTA CRUZ	EX			381.092	3.152.540	4	1-Santa Cruz de Tenerife
1281		Transporte	ESTACIÓN DE BOMBEO ABASTECIMIENTO	EDAM NORESTE	PR	EJ		364.813	3.158.390	24	31-San Cristóbal de La Laguna
1283		Transporte	ESTACIÓN DE BOMBEO ABASTECIMIENTO	EDAM VALLE DE GÜÍMAR	PR	EJ		365.958	3.135.398	20	4-Arafo
1285		Regeneración de Agua Residual Depurada	EDRAR	ARICO	PL		EJ	355.040	3.111.498	75	7-Arico
1286		Recogida	COLECTOR POR GRAVEDAD	CMNO. LOS MOHOS - COLECTOR EL PORTEZUELO - EL SOCORRO - TEJINA	EX						31-San Cristóbal de La Laguna
1289		Transporte	CONDUCCION IMPULSIÓN DE ABASTECIMIENTO	DESDE EL CANAL DEL NORTE HASTA LA BALSA DE SAN ANTONIO	EX						27-La Matanza de Acentejo
1290		Transporte	CONDUCCION IMPULSIÓN DE ABASTECIMIENTO	AL DEPÓSITO DE SAN ANTONIO ALTO NUEVO	EX						27-La Matanza de Acentejo
1291		Transporte	CONDUCCION GRAVEDAD ABASTECIMIENTO	CONDUCCIÓN FORZADA DESDE EL DEPÓSITO DE SAN ANTONIO ALTO NUEVO AL DEPÓSITO DE LA RESBALA	EX						27-La Matanza de Acentejo
1292		Transporte	CONDUCCION IMPULSIÓN DE ABASTECIMIENTO	AL DEPÓSITO DE MARRERO	EX						27-La Matanza de Acentejo, 26-La Victoria de Acentejo
1293		Transporte	CONDUCCION IMPULSIÓN DE ABASTECIMIENTO	DEL DEPÓSITO DE MARRERO AL DEPÓSITO DE LAS LAJAS	PR	EJ					26-La Victoria de Acentejo

(1) EX: Existente. PR: Prevista. PL: Planificada
(2) EJ: Ejecutar. RM: Remodelar. EL: Eliminar

CATÁLOGO DE INFRAESTRUCTURAS HIDRÁULICAS

ID	Código	Función hidráulica básica	Tipo	Denominación	Estado (1)	Medida (2)	Actuación (2)	Coordenadas UTM X	Coordenadas UTM Y	Cota (m)	Municipio (s)
1294		Transporte	ESTACIÓN DE BOMBEO ABASTECIMIENTO	DESDE EL CANAL DEL NORTE A LA BALSA DE SAN ANTONIO	EX			357.013	3.147.373	403	27-La Matanza de Acentejo
1295		Almacenamiento	DEPÓSITO ABASTECIMIENTO	PITERILLAS	PR	EJ		357.586	3.146.937	537	27-La Matanza de Acentejo
1296		Transporte	ESTACIÓN DE BOMBEO ABASTECIMIENTO	AL DEPÓSITO DE SAN ANTONIO	PL		EJ	357.940	3.146.797	604	27-La Matanza de Acentejo
1297		Transporte	ESTACIÓN DE BOMBEO ABASTECIMIENTO	AL DEPÓSITO LAS LAJAS	PR	EJ		357.532	3.146.215	566	26-La Victoria de Acentejo
1298		Transporte	CONDUCCION IMPULSIÓN DE ABASTECIMIENTO	AL DEPÓSITO DE CRUZ DE LEANDRO	PL		EJ				28-El Sauzal
1299		Transporte	CONDUCCION IMPULSIÓN DE ABASTECIMIENTO	AL DEPÓSITO DE LA MONTAÑETA	EX						28-El Sauzal
1306		Recogida	COLECTOR POR GRAVEDAD	BARRANCO DEL CERCADO - E.B. SAN ANDRÉS	EX						1-Santa Cruz de Tenerife
1307		Vertido	EMISARIO TERRESTRE	VALLE DE GUERRA	PR	EJ					31-San Cristóbal de La Laguna
1308		Recogida	CONDUCCION IMPULSIÓN SANEAMIENTO	E.B. LOS LAVADEROS - COLECTOR LOS ÁNGELES	PR	EJ					28-El Sauzal
1309		Transporte	CONDUCCION IMPULSIÓN DE ABASTECIMIENTO	A LOMO PIEDRAS	PL		EJ				28-El Sauzal
1310		Transporte	ESTACIÓN DE BOMBEO ABASTECIMIENTO	EN DEPÓSITO CRUZ DE LEANDRO	PL		EJ	360.605	3.150.008	584	28-El Sauzal
1314		Transporte	CONDUCCIÓN GRAVEDAD AGUAS REGENERADAS	OROTAVA-ISLA BAJA	PR	EJ					15-Buenavista del Norte, 17-Garachico, 20-La Guancha, 19-Icod de los Vinos, 16-Los Silos
1315	01022100	Captación	POZO ORDINARIO	22_PA	EX						
1316	1216916	Captación	GALERÍA NACIENTE	IFONCHE 1	EX			334.630	3.115.111	1.140	12-Adeje
1317		Transporte	CONDUCCION GRAVEDAD ABASTECIMIENTO	DEPÓSITO DE AGUA DESALADA DE SAN ISIDRO AL DEPÓSITO EL MÉDANO II	PR	EJ					8-Granadilla de Abona
1319		Recogida	EBAR	PUNTA DE ABONA II	PL		EJ	358.403	3.115.002	47	7-Arico
1320		Recogida	CONDUCCION IMPULSIÓN SANEAMIENTO	EL PORÍS - PUNTA DE ABONA II	PL		EJ				7-Arico
1321	1216917	Captación	GALERÍA SOCAVÓN	IFONCHE 3	EX			334.784	3.115.552	1.210	12-Adeje
1322	0406940	Captación	MANANTIAL	GOTERA (LA)	EX			340.994	3.139.144	710	22-Los Realejos
1323		Recogida	CONDUCCION IMPULSIÓN SANEAMIENTO	PUNTA DE ABONA II - LOS ABRIGOS	PL		EJ				7-Arico
1324		Recogida	CONDUCCION IMPULSIÓN SANEAMIENTO	PUNTA DE ABONA - PUNTA DE ABONA II	PL						7-Arico
1325		Almacenamiento	DEPÓSITO DE RIEGO	LA MONJA	EX			318.868	3.138.814	182	15-Buenavista del Norte

(1) EX: Existente. PR: Prevista. PL: Planificada
(2) EJ: Ejecutar. RM: Remodelar. EL: Eliminar

CATÁLOGO DE INFRAESTRUCTURAS HIDRÁULICAS

ID	Código	Función hidráulica básica	Tipo	Denominación	Estado (1)	Medida (2)	Actuación (2)	Coordenadas UTM X	Coordenadas UTM Y	Cota (m)	Municipio (s)
1326		Regeneración de Agua Residual Depurada	EDRAR	ISLA BAJA	PL		EJ	319.992	3.138.764	190	15-Buenavista del Norte
1327		Almacenamiento	BALSA	MEDIANÍAS ICOD	PL		EJ	333.206	3.133.617	1.384	19-Icod de los Vinos
1328		Transporte	CONDUCCIÓN IMPULSIÓN AGUAS REGENERADAS	BALSA EL SALTADERO - BALSA VALLE SAN LORENZO (HASTA LLANO DEL CAMELLO)	PR	EJ					8-Granadilla de Abona, 9-San Miguel de Abona
1329		Transporte	CONDUCCIÓN GRAVEDAD AGUAS REGENERADAS	DEPÓSITO EL TABLERO - CONDUCCIÓN SANTA CRUZ - VALLE SAN LORENZO	EX						1-Santa Cruz de Tenerife
1330		Transporte	CONDUCCION GRAVEDAD ABASTECIMIENTO	AUNO ALTO - DEPÓSITO NUEVO ERJOS	EX						18-El Tanque
1331		Transporte	CONDUCCIÓN IMPULSIÓN AGUA DESALADA	ENTRE LOS SISTEMAS METROPOLITANO - NORESTE	PL		EJ				31-San Cristóbal de La Laguna, 1-Santa Cruz de Tenerife, 30-Tegueste
1332		Transporte	ESTACIÓN DE BOMBEO ABASTECIMIENTO	MONTAÑA DEL AIRE	EX	RM		367.053	3.150.850	662	31-San Cristóbal de La Laguna
1333		Transporte	CONDUCCION GRAVEDAD ABASTECIMIENTO	GALERIA SAN NICOLAS - DEP. ESQUILÓN II	EX						23-Puerto de la Cruz
1334		Transporte	CONDUCCION GRAVEDAD ABASTECIMIENTO	POZO LOS PERALES - DEP. LA VERA	EX						24-La Orotava, 23-Puerto de la Cruz
1335		Transporte	CONDUCCION GRAVEDAD ABASTECIMIENTO	GALERÍA LA CISTERNA - DEPÓSITO SAN NICOLÁS	EX						24-La Orotava, 23-Puerto de la Cruz
1336		Transporte	CONDUCCION GRAVEDAD ABASTECIMIENTO	DEP. URBANIZACIÓN SAN NICOLÁS - SAN NICOLÁS	EX						23-Puerto de la Cruz
1338		Almacenamiento	BALSA	LAS LLANADAS	PR	EJ		346.064	3.136.263	1.151	22-Los Realejos
1339		Almacenamiento	BALSA	CORRALETES	PR	EJ		361.759	3.149.699	705	29-Tacoronte
1340		Almacenamiento	DEPÓSITO DE RIEGO	REGULADOR DE AGUAS REGENERADA DEL NORESTE (LA BONIFACIA) (LA BONIFACIA)	PR	EJ	RM	362.706	3.155.240	216	31-San Cristóbal de La Laguna
1341		Transporte	CONDUCCIÓN GRAVEDAD AGUAS REGENERADAS	EL TABLERO -SANTIAGO DEL TEIDE	PL		EJ				12-Adeje, 4-Arafo, 7-Arico, 10-Arona, 3-Candelaria, 6-Fasnia, 8-Granadilla de Abona, 13-Guía de Isora, 5-Güímar, 2-El Rosario, 9-San Miguel de Abona, 1-Santa Cruz de Tenerife
1342		Regeneración de Agua Residual Depurada	EDRAR	YCODEN	PL		EJ	334.002	3.141.129	129	19-Icod de los Vinos
1344		Almacenamiento	BALSA	INFERIOR CICLO HIDROELÉCTRICO GÜÍMAR	PL		EJ	361.377	3.131.330	205	5-Güímar
1345		Almacenamiento	BALSA	SUPERIOR CICLO HIDROELÉCTRICO GÜÍMAR	PL		EJ	360.061	3.129.912	818	5-Güímar

(1) EX: Existente. PR: Prevista. PL: Planificada
(2) EJ: Ejecutar. RM: Remodelar. EL: Eliminar

CATÁLOGO DE INFRAESTRUCTURAS HIDRÁULICAS

ID	Código	Función hidráulica básica	Tipo	Denominación	Estado (1)	Medida (2)	Actuación (2)	Coordenadas UTM X	Coordenadas UTM Y	Cota (m)	Municipio (s)
1346		Generación hidroeléctrica	CENTRAL DE TURBINADO - BOMBEO	GUIMAR	PL		EJ	360.618	3.130.443	671	5-Güímar
1348		Distribución	BAJANTE DE OBRA DE CAPTACIÓN	LAJA DE LA PERRA - DEPÓSITO HORNO LA LEÑA	EX						12-Adeje, 11-Vilaflor
1351		Recogida	COLECTOR POR GRAVEDAD	CHUPADERO - COLECTOR DE TACORONTE	EX						29-Tacoronte
1354		Recogida	COLECTOR POR GRAVEDAD	COLECTOR GENERAL DE LLANO BLANCO - RADAZUL ALTO	PR	EJ					2-El Rosario
1363		Recogida	CONDUCCION IMPULSIÓN SANEAMIENTO	PLAYA GENARO - SAN BLAS	PR	EJ					3-Candelaria
1377		Recogida	CONDUCCION IMPULSIÓN SANEAMIENTO	IMPULSIÓN DE MARÍA JIMÉNEZ	EX		EL				1-Santa Cruz de Tenerife
1382		Recogida	COLECTOR POR GRAVEDAD	COLECTOR DE VALLESECO	PL		EJ				1-Santa Cruz de Tenerife
1385		Recogida	COLECTOR POR GRAVEDAD	COLECTOR GENERAL DE SAN ISIDRO A LA EDAR DEL POLÍGONO INDUSTRIAL	PR	EJ					2-El Rosario
1393		Recogida	COLECTOR POR GRAVEDAD	COLECTOR	EX						2-El Rosario
1394		Recogida	CONDUCCION IMPULSIÓN SANEAMIENTO	EBAR PUNTA LARGA - EBAR SAN BLAS	PR	EJ					3-Candelaria
1397		Recogida	EBAR	APARCAMIENTO	PR	EJ		365.760	3.137.365	4	3-Candelaria
1401		Recogida	COLECTOR POR GRAVEDAD	CALLE LUISA MACHADO	EX						31-San Cristóbal de La Laguna
1403		Recogida	COLECTOR POR GRAVEDAD	COLECTOR GENERAL DEL CAMINO AZOCAS	PR	EJ					2-El Rosario
1413		Recogida	CONDUCCION IMPULSIÓN SANEAMIENTO	EBAR APARCAMIENTO - EBAR SAN BLAS	PR	EJ					3-Candelaria
1418		Recogida	CONDUCCION IMPULSIÓN SANEAMIENTO	IMPULSIÓN MUELLE DEL BUFADERO	PR	EJ					1-Santa Cruz de Tenerife
1426		Recogida	COLECTOR POR GRAVEDAD	CARRETERA DE LAS BREÑAS	PR	EJ					28-El Sauzal
1431		Vertido	EMISARIO SUBMARINO	EMISARIO SUBMARINO DÁRSENA DE PESCA	EX						1-Santa Cruz de Tenerife
1433		Recogida	CONDUCCION IMPULSIÓN SANEAMIENTO	IMPULSIÓN DE LA ZONA DE LA CARRETERA RAFAEL RAMOS -P.K. 3- (TF-215)	PL		EJ				28-El Sauzal
1437		Recogida	CONDUCCION IMPULSIÓN SANEAMIENTO	EBAR GENARO-EBAR SAN BLAS	PR	EJ					
1443		Recogida	CONDUCCION IMPULSIÓN SANEAMIENTO	EBAR SAN BLAS A EDAR VALLE GÜÍMAR	PR	EJ					4-Arafo, 3-Candelaria
1448		Recogida	COLECTOR POR GRAVEDAD	LAS MORADITAS	PR	EJ					1-Santa Cruz de Tenerife
1463		Recogida	COLECTOR POR GRAVEDAD	CARRETERA GENERAL DEL NORTE - ENLACE (TF-235)	EX						29-Tacoronte
1468		Recogida	CONDUCCION IMPULSIÓN SANEAMIENTO	E.B. ACORÁN - E.D.A.R. EL CHORRILLO	PR	EJ					1-Santa Cruz de Tenerife
1473		Recogida	COLECTOR POR GRAVEDAD	LA VIUDA	PR	EJ					4-Arafo, 3-Candelaria

(1) EX: Existente. PR: Prevista. PL: Planificada
(2) EJ: Ejecutar. RM: Remodelar. EL: Eliminar

CATÁLOGO DE INFRAESTRUCTURAS HIDRÁULICAS

ID	Código	Función hidráulica básica	Tipo	Denominación	Estado (1)	Medida (2)	Actuación (2)	Coordenadas UTM X	Coordenadas UTM Y	Cota (m)	Municipio (s)
1480		Recogida	COLECTOR POR GRAVEDAD	SAN ANTONIO - LLANO DE SAN LÁZARO	EX						31-San Cristóbal de La Laguna
1482		Recogida	COLECTOR POR GRAVEDAD	ENLACE EL SAUZAL TF-5 - COLECTOR LA GARAÑONA	EX						28-El Sauzal
1484		Recogida	EBAR	MARÍA JIMÉNEZ	PL		EJ	380.009	3.152.312	5	1-Santa Cruz de Tenerife
1485		Recogida	EBAR	TABAIBA	PL		EJ	369.440	3.142.370	7	2-El Rosario
1490		Recogida	COLECTOR POR GRAVEDAD	COLECTOR GENERAL DE BENIJO	PL		EJ				1-Santa Cruz de Tenerife
1509		Recogida	CONDUCCION IMPULSIÓN SANEAMIENTO	IMPULSIÓN DE MARÍA JIMÉNEZ	PL		EJ				1-Santa Cruz de Tenerife
1510		Recogida	CONDUCCION IMPULSIÓN SANEAMIENTO	IMPULSIÓN DE LAS ROSAS	PL		EJ				2-El Rosario
1519		Recogida	COLECTOR POR GRAVEDAD	COLECTOR GENERAL LA LUZ	EX						29-Tacoronte
1526		Recogida	CONDUCCION IMPULSIÓN SANEAMIENTO	IMPULSIÓN EBAR ATOGO-ANDURIÑA	PL		EJ				8-Granadilla de Abona
1527		Recogida	COLECTOR POR GRAVEDAD	CONEXIÓN COLECTOR TAJAO-NUEVA EBAR TAJAO	PL		EJ				7-Arico
1529		Recogida	COLECTOR POR GRAVEDAD	SANEAMIENTO-GRAVEDAD	EX	RM					15-Buenavista del Norte
1530		Recogida	COLECTOR POR GRAVEDAD	LAS MORADITAS DE TACO - EDAR DE BUENOS AIRES	EX	EL					1-Santa Cruz de Tenerife
1533		Recogida	COLECTOR POR GRAVEDAD	DOCTOR JOSÉ NAVEIRAS	EX	EL					1-Santa Cruz de Tenerife
1537		Recogida	COLECTOR POR GRAVEDAD	URB. EL SANTÍSIMO	EX						23-Puerto de la Cruz
1538		Recogida	COLECTOR POR GRAVEDAD	POLÍGONO INDUSTRIAL DE LAS MORADITAS DE TACO. TRAMO III	PR	EJ					1-Santa Cruz de Tenerife
1542		Recogida	COLECTOR POR GRAVEDAD	DEL POLÍGONO DE SAN ISIDRO	PL		EJ				2-El Rosario
1545		Recogida	COLECTOR POR GRAVEDAD	E.D.A.R. LOS LETRADOS - E.T. DE ENSENADA PELADA TRAMO I	EX	EL					8-Granadilla de Abona
1546		Vertido	EMISARIO TERRESTRE	EL PEÑÓN	EX						23-Puerto de la Cruz
1547		Recogida	COLECTOR POR GRAVEDAD	INTERCEPTOR DEL PUERTO	EX						23-Puerto de la Cruz
1548		Recogida	COLECTOR POR GRAVEDAD	GENETO - PARTECAMINOS	PL		EJ				31-San Cristóbal de La Laguna, 1-Santa Cruz de Tenerife
1549		Recogida	COLECTOR POR GRAVEDAD	GENETO - PARTECAMINOS	PR	EJ					31-San Cristóbal de La Laguna, 1-Santa Cruz de Tenerife
1550		Recogida	CONDUCCION IMPULSIÓN SANEAMIENTO	DESDE LA EBAR DE AZAÑA Y EL COLECTOR EL CHORRILLO. TRAMO I	PR	EJ					1-Santa Cruz de Tenerife
1552		Recogida	CONDUCCION IMPULSIÓN SANEAMIENTO	E.B. DE TABAIBA - E.T. DE TABAIBA	EX	EL					2-El Rosario
1553		Recogida	COLECTOR POR GRAVEDAD	GUAMASA	EX		EL				31-San Cristóbal de La Laguna
1554		Recogida	COLECTOR POR GRAVEDAD	AGUA DULCE	EX	EL					13-Guía de Isora

(1) EX: Existente. PR: Prevista. PL: Planificada
(2) EJ: Ejecutar. RM: Remodelar. EL: Eliminar

CATÁLOGO DE INFRAESTRUCTURAS HIDRÁULICAS

ID	Código	Función hidráulica básica	Tipo	Denominación	Estado (1)	Medida (2)	Actuación (2)	Coordenadas UTM X	Coordenadas UTM Y	Cota (m)	Municipio (s)
1555		Recogida	CONDUCCION IMPULSIÓN SANEAMIENTO	PLAYA JARDÍN-EDAR VALLE DE LA OROTAVA	EX						23-Puerto de la Cruz
1556		Recogida	COLECTOR POR GRAVEDAD	TAMAIMO - EL VARADERO. TRAMO I	EX	RM					14-Santiago del Teide
1560		Recogida	COLECTOR POR GRAVEDAD	LOS SILOS A E.B. DE SIBORA	EX						16-Los Silos
1561		Recogida	COLECTOR POR GRAVEDAD	SAN JOSÉ. TRAMO II	EX						21-San Juan de la Rambla
1562		Recogida	COLECTOR POR GRAVEDAD	RAMAL DE LA CRUZ SANTA	EX						24-La Orotava, 23-Puerto de la Cruz, 22-Los Realejos
1564		Recogida	COLECTOR POR GRAVEDAD	CÓLOGAN	PR	EJ					23-Puerto de la Cruz
1565		Recogida	COLECTOR POR GRAVEDAD	RAMAL SAN FELIPE	EX						23-Puerto de la Cruz
1566		Recogida	CONDUCCION IMPULSIÓN SANEAMIENTO	CALLE ALHÓNDIGA	EX	EL					22-Los Realejos
1567		Recogida	COLECTOR POR GRAVEDAD	MARTIANEZ	EX	RM					
1568		Recogida	COLECTOR POR GRAVEDAD	MARTIANEZ	EX	EL					23-Puerto de la Cruz
1570		Recogida	CONDUCCION IMPULSIÓN SANEAMIENTO	COLECTOR CUESTA LA VILLA	PR	EJ					25-Santa Ursula
1571		Recogida	COLECTOR POR GRAVEDAD	VISTA PARAISO	PR	EJ					25-Santa Ursula
1572		Recogida	COLECTOR POR GRAVEDAD	CUESTA LA VILLA TRAMO 2.	PR	EJ					25-Santa Ursula
1573		Recogida	COLECTOR POR GRAVEDAD	CUESTA LA VILLA. TRAMO II	PR	EJ					24-La Orotava, 25-Santa Ursula
1575		Vertido	EMISARIO TERRESTRE	PUNTA DEL HIDALGO	EX						31-San Cristóbal de La Laguna
1576		Recogida	COLECTOR POR GRAVEDAD	PEDRO ÁLVAREZ - TEGUESTE	EX						31-San Cristóbal de La Laguna, 30-Tegueste
1577		Recogida	COLECTOR POR GRAVEDAD	PEDRO ÁLVAREZ - TEGUESTE	EX						31-San Cristóbal de La Laguna, 30-Tegueste
1578		Recogida	COLECTOR POR GRAVEDAD	DESDE EBAR PRETRATAMIENTO Nº2	PL		EJ				15-Buenavista del Norte
1579		Recogida	COLECTOR POR GRAVEDAD	LAS MORADITAS DE TACO - EDAR DE BUENOS AIRES	PR	EJ					1-Santa Cruz de Tenerife
1580		Recogida	COLECTOR POR GRAVEDAD	DOCTOR JOSÉ NAVEIRAS	PR	EJ					1-Santa Cruz de Tenerife
1581		Recogida	TANQUE DE TORMENTA	LA CALETA	PR	EJ		324.188	3.140.079	9	16-Los Silos
1582		Recogida	TANQUE DE TORMENTA	BUENAVISTA DEL NORTE	PR	EJ		318.325	3.139.778	105	15-Buenavista del Norte
1586		Tratamiento final	EDAR	TENO ALTO	PR	EJ		315.885	3.136.730	757	15-Buenavista del Norte
1587		Vertido	POZO ABSORBENTE	CALETA DE INTERIAN	PR	EJ		324.531	3.139.835	11	17-Garachico
1588		Recogida	EBAR	EL GUINCHO	PR	EJ		329.168	3.139.985	38	17-Garachico
1589		Tratamiento final	EDAR	GARACHICO	PL		EJ	327.971	3.136.295	916	17-Garachico
1590		Vertido	POZO ABSORBENTE	LA FUENTE	EX			317.444	3.139.219	90	15-Buenavista del Norte
1591		Tratamiento final	EDAR	EL PALMAR	PR	EJ		319.054	3.137.524	404	15-Buenavista del Norte

(1) EX: Existente. PR: Prevista. PL: Planificada
(2) EJ: Ejecutar. RM: Remodelar. EL: Eliminar

CATÁLOGO DE INFRAESTRUCTURAS HIDRÁULICAS

ID	Código	Función hidráulica básica	Tipo	Denominación	Estado (1)	Medida (2)	Actuación (2)	Coordenadas UTM X	Coordenadas UTM Y	Cota (m)	Municipio (s)
1595		Tratamiento final	EDAR	SAN JOSÉ DE LOS LLANOS	PL		EJ	324.984	3.135.041	1.078	18-El Tanque
1634		Vertido	POZO ABSORBENTE	POZO EDAR LA GUANCHA - SAN JUAN DE LA RAMBLA	PR	EJ		338.071	3.142.004	57	20-La Guancha
1644		Recogida	COLECTOR POR GRAVEDAD	E.B. PLAYA SAN JUAN - E.T. PLAYA SAN JUAN	PR	EJ					13-Guía de Isora
1645		Recogida	CONDUCCION IMPULSIÓN SANEAMIENTO	EBAR URB. LA PRIMAVERA - EBAR EL SAUZAL	PR	EJ					28-El Sauzal
1648		Recogida	COLECTOR POR GRAVEDAD	MARTIÁNEZ	EX						23-Puerto de la Cruz
1652		Recogida	COLECTOR POR GRAVEDAD	PEDRO ÁLVAREZ - TEGUESTE	EX	EL					30-Tegueste
1653		Recogida	COLECTOR POR GRAVEDAD	PEDRO ÁLVAREZ - TEGUESTE	PR	EJ					30-Tegueste
1655		Recogida	COLECTOR POR GRAVEDAD	EL PORTEZUELO - EL SOCORRO - TEJINA	PR	EJ					30-Tegueste
1656		Recogida	COLECTOR POR GRAVEDAD	LOS RODEOS	EX						31-San Cristóbal de La Laguna, 30-Tegueste
1657		Vertido	EMISARIO TERRESTRE	VALLE DE GUERRA	EX	EL					31-San Cristóbal de La Laguna
1658		Recogida	COLECTOR POR GRAVEDAD	VISTA BELLA - TRISTÁN	EX						1-Santa Cruz de Tenerife
1661		Vertido	EMISARIO TERRESTRE	E.B. BAJAMAR II - COLECTOR GENERAL PUNTA DEL HIDALGO	EX						31-San Cristóbal de La Laguna
1664		Recogida	COLECTOR POR GRAVEDAD	LA TRICIADA	EX						31-San Cristóbal de La Laguna
1665		Recogida	COLECTOR POR GRAVEDAD	ENTRADA TACO - LAS MORADITAS	PR	EJ					1-Santa Cruz de Tenerife
1666		Recogida	COLECTOR POR GRAVEDAD	JARDÍN DEL SOL	EX						29-Tacoronte
1667		Recogida	COLECTOR POR GRAVEDAD	LA ESPERANZA LLANO DEL MORO. TRAMO I	PR	EJ					2-El Rosario
1668		Recogida	COLECTOR POR GRAVEDAD	CALLE LOS CUARTOS	PR	EJ					22-Los Realejos
1669		Recogida	COLECTOR POR GRAVEDAD	LA VEGA	PL		EJ				19-Icod de los Vinos
1673		Recogida	COLECTOR POR GRAVEDAD	LA CALETA DE INTERIÁN	EX						16-Los Silos
1674		Recogida	COLECTOR POR GRAVEDAD	LAS CUCHARAS	EX		EL				20-La Guancha
1675		Recogida	CONDUCCION IMPULSIÓN SANEAMIENTO	LA ROMÁNTICA	EX	RM					22-Los Realejos
1676		Recogida	COLECTOR POR GRAVEDAD	VERA ALTA-LAS DEHESAS	EX						23-Puerto de la Cruz
1677		Recogida	COLECTOR POR GRAVEDAD	SANTO DOMINGO	EX						26-La Victoria de Acentejo
1678		Recogida	COLECTOR POR GRAVEDAD	TEJINA-EDAR DEL NORDESTE	EX						31-San Cristóbal de La Laguna, 30-Tegueste
1679		Recogida	COLECTOR POR GRAVEDAD	TEJINA-EDAR DEL NORDESTE	PR	EJ					30-Tegueste
1680		Recogida	COLECTOR POR GRAVEDAD	TEJINA-EDAR DEL NORDESTE	EX	EL					30-Tegueste
1681		Recogida	COLECTOR POR GRAVEDAD	COSTERO DE TABAIBA	EX	EL					2-El Rosario
1682		Recogida	CONDUCCION IMPULSIÓN SANEAMIENTO	E.B. DE LOS SILOS - EDAR	PL		EJ				15-Buenavista del Norte, 16-Los Silos

(1) EX: Existente. PR: Prevista. PL: Planificada
(2) EJ: Ejecutar. RM: Remodelar. EL: Eliminar

CATÁLOGO DE INFRAESTRUCTURAS HIDRÁULICAS

ID	Código	Función hidráulica básica	Tipo	Denominación	Estado (1)	Medida (2)	Actuación (2)	Coordenadas UTM X	Coordenadas UTM Y	Cota (m)	Municipio (s)
1683		Recogida	COLECTOR POR GRAVEDAD	AGUA GARCÍA-CASAS ALTAS-EL CANTILLO	EX						29-Tacoronte
1685		Recogida	COLECTOR POR GRAVEDAD	TACORONTE	EX		EL				31-San Cristóbal de La Laguna, 29-Tacoronte
1688		Recogida	COLECTOR POR GRAVEDAD	VEGA-LA LAGUNA-EDAR VALLE COLINO	EX						31-San Cristóbal de La Laguna
1689		Recogida	COLECTOR POR GRAVEDAD	SANTA MARÍA DEL MAR-AÑAZA	EX						1-Santa Cruz de Tenerife
1690		Recogida	COLECTOR POR GRAVEDAD	EL ROSARIO-EL TABLERO	PL		EJ				2-El Rosario, 1-Santa Cruz de Tenerife
1691		Recogida	COLECTOR POR GRAVEDAD	EL ROSARIO-EL TABLERO	PL		EJ				1-Santa Cruz de Tenerife
1692		Recogida	COLECTOR POR GRAVEDAD	EL ROSARIO-EL TABLERO	EX		EL				2-El Rosario, 1-Santa Cruz de Tenerife
1696		Recogida	COLECTOR POR GRAVEDAD	BARRANCO GRANDE - TACO	EX						1-Santa Cruz de Tenerife
1697		Recogida	CONDUCCION IMPULSIÓN SANEAMIENTO	E.T. PLAYA SAN JUAN - E.D.A.R. DEL OESTE. TRAMO II	PR	EJ					13-Guía de Isora
1698		Recogida	COLECTOR POR GRAVEDAD	BUENAVISTA DEL NORTE	EX	RM					15-Buenavista del Norte
1699		Recogida	COLECTOR POR GRAVEDAD	COLECTOR LA PAZ - EBAR MARTIANEZ	EX	RM					23-Puerto de la Cruz
1700		Recogida	COLECTOR POR GRAVEDAD	COLECTOR GENERAL DE LAS CALLES EL HAYAL Y LOMO ESPIGÓN	PL		EJ				28-El Sauzal
1701		Recogida	CONDUCCION IMPULSIÓN SANEAMIENTO	IMPULSIÓN DE SAN ANDRÉS	PL		EJ				1-Santa Cruz de Tenerife
1702		Recogida	COLECTOR POR GRAVEDAD	COLECTOR GENERAL DEL CAMINO LA CAÑADA	PL		EJ				2-El Rosario
1704		Recogida	COLECTOR POR GRAVEDAD	LA CALETA DE INTERIÁN	PR	EJ					17-Garachico
1706		Recogida	COLECTOR POR GRAVEDAD	PEDRO ÁLVAREZ - TEGUESTE	EX	EL					30-Tegueste
1707		Recogida	COLECTOR POR GRAVEDAD	EL PORTEZUELO - EL SOCORRO - TEJINA	EX	EL					30-Tegueste
1708		Recogida	COLECTOR POR GRAVEDAD	VISTA BELLA - TRISTÁN	PR	EJ					1-Santa Cruz de Tenerife
1709		Recogida	COLECTOR POR GRAVEDAD	TAFURIASTE	PR	EJ					24-La Orotava, 23-Puerto de la Cruz
1710		Recogida	COLECTOR POR GRAVEDAD	LA ROMÁNTICA	EX	EL					22-Los Realejos
1711		Recogida	COLECTOR POR GRAVEDAD	VERA ALTA-LAS DEHESAS	EX	EL					23-Puerto de la Cruz
1712		Recogida	COLECTOR POR GRAVEDAD	SANTO DOMINGO	PR	EJ					26-La Victoria de Acentejo
1713		Recogida	COLECTOR POR GRAVEDAD	TEJINA-EDAR DEL NORDESTE	EX						31-San Cristóbal de La Laguna, 30-Tegueste
1714		Recogida	COLECTOR POR GRAVEDAD	TEJINA-EDAR DEL NORDESTE	PR	EJ					30-Tegueste
1715		Recogida	COLECTOR POR GRAVEDAD	AGUA GARCÍA-CASAS ALTAS-EL CANTILLO	EX	EL					29-Tacoronte
1716		Recogida	COLECTOR POR GRAVEDAD	TACORONTE	EX						31-San Cristóbal de La Laguna
1719		Recogida	COLECTOR POR GRAVEDAD	EL ROSARIO-EL TABLERO	EX						2-El Rosario, 1-Santa Cruz de Tenerife

(1) EX: Existente. PR: Prevista. PL: Planificada
(2) EJ: Ejecutar. RM: Remodelar. EL: Eliminar

CATÁLOGO DE INFRAESTRUCTURAS HIDRÁULICAS

ID	Código	Función hidráulica básica	Tipo	Denominación	Estado (1)	Medida (2)	Actuación (2)	Coordenadas UTM X	Coordenadas UTM Y	Cota (m)	Municipio (s)
1723		Recogida	CONDUCCION IMPULSIÓN SANEAMIENTO	IMULSIÓN DE MARÍA JIMÉNEZ	PL		EJ				1-Santa Cruz de Tenerife
1725		Recogida	COLECTOR POR GRAVEDAD	EL PORTEZUELO - EL SOCORRO - TEJINA	EX						31-San Cristóbal de La Laguna, 30-Tegueste
1730		Transporte	CONDUCCION GRAVEDAD ABASTECIMIENTO	AUNO ALTO - DEPÓSITO EL PALMAR I	EX						15-Buenavista del Norte, 17-Garachico, 18-El Tanque
2519		Transporte	ESTACIÓN DE BOMBEO ABASTECIMIENTO	EBA GUAMASA	EX			366.570	3.151.169	662	31-San Cristóbal de La Laguna
2539		Transporte	CONDUCCION GRAVEDAD ABASTECIMIENTO	CONEXIÓN CONDUCCIÓN TAGARA-VILAFLOR CON DEPÓSITO TREVEJOS	PL		EJ				11-Vilaflor
2551		Transporte	CONDUCCION GRAVEDAD ABASTECIMIENTO	ADUCCIÓN FUTURO DEPÓSITO EL TABLERO - FUTURO DEPÓSITO LA PALOMA	PL		EJ				1-Santa Cruz de Tenerife
2552		Transporte	CONDUCCION GRAVEDAD ABASTECIMIENTO	DEPÓSITO LLANO DEL MORO - FUTURO DEPÓSITO DE LISCANO	PL		EJ				1-Santa Cruz de Tenerife
2568		Transporte	ESTACIÓN DE BOMBEO ABASTECIMIENTO	EB EL SOBRADILLO	EX			371.216	3.147.405	430	1-Santa Cruz de Tenerife
2599	0102A	Almacenamiento	DEPÓSITO ABASTECIMIENTO	PLAZA DE TOROS	EX			376.586	3.149.936	68	1-Santa Cruz de Tenerife
2600	0103A	Almacenamiento	DEPÓSITO ABASTECIMIENTO	ALMÁCIGA	EX			382.731	3.160.987	99	1-Santa Cruz de Tenerife
2601	0104A	Almacenamiento	DEPÓSITO ABASTECIMIENTO	SAN ANDRÉS	EX			382.731	3.154.198	84	1-Santa Cruz de Tenerife
2602	0105A	Almacenamiento	DEPÓSITO ABASTECIMIENTO	FUMERO	EX			377.602	3.151.101	93	1-Santa Cruz de Tenerife
2603	0106A	Almacenamiento	DEPÓSITO ABASTECIMIENTO	SALAMANCA	EX			376.066	3.149.901	97	1-Santa Cruz de Tenerife
2604	0107A	Almacenamiento	DEPÓSITO ABASTECIMIENTO	TIO PINO	EX			375.131	3.148.855	152	1-Santa Cruz de Tenerife
2607	0110A	Almacenamiento	DEPÓSITO ABASTECIMIENTO	CUEVA ROJA	EX			375.932	3.150.400	173	1-Santa Cruz de Tenerife
2608	0111A	Almacenamiento	DEPÓSITO ABASTECIMIENTO	VALLESECO	EX			378.088	3.152.514	193	1-Santa Cruz de Tenerife
2609	0112A	Almacenamiento	DEPÓSITO ABASTECIMIENTO	LA VACUUM	EX		EL	377.749	3.151.383	147	1-Santa Cruz de Tenerife
2610	0113A	Almacenamiento	DEPÓSITO ABASTECIMIENTO	TAGANANA	EX			380.501	3.159.867	308	1-Santa Cruz de Tenerife
2611	0114A	Almacenamiento	DEPÓSITO ABASTECIMIENTO	VUELTA GRANDE	EX			374.506	3.148.374	221	1-Santa Cruz de Tenerife
2612	0115A	Almacenamiento	DEPÓSITO ABASTECIMIENTO	LA SALUD	EX			374.921	3.150.310	221	1-Santa Cruz de Tenerife
2613	0116A	Almacenamiento	DEPÓSITO ABASTECIMIENTO	POLÍGONO DE OFRA	EX			374.166	3.148.926	259	1-Santa Cruz de Tenerife
2614	0117A	Almacenamiento	DEPÓSITO ABASTECIMIENTO	ALISIOS	EX			371.533	3.145.401	289	1-Santa Cruz de Tenerife
2615	0118A	Almacenamiento	DEPÓSITO ABASTECIMIENTO	LAS MESAS	EX			376.707	3.150.951	277	1-Santa Cruz de Tenerife
2617	0120A	Almacenamiento	DEPÓSITO ABASTECIMIENTO	BARRANCO GRANDE II	EX			371.754	3.146.880	353	1-Santa Cruz de Tenerife
2618	0121A	Almacenamiento	DEPÓSITO ABASTECIMIENTO	OFRA	EX			373.695	3.149.146	330	31-San Cristóbal de La Laguna
2620	0123A	Almacenamiento	DEPÓSITO ABASTECIMIENTO	SANTA MARIA DEL MAR	EX			372.150	3.145.436	211	1-Santa Cruz de Tenerife
2622	0125A	Almacenamiento	DEPÓSITO ABASTECIMIENTO	LOS CAMPITOS	EX			376.278	3.151.645	374	1-Santa Cruz de Tenerife

(1) EX: Existente. PR: Prevista. PL: Planificada
(2) EJ: Ejecutar. RM: Remodelar. EL: Eliminar

CATÁLOGO DE INFRAESTRUCTURAS HIDRÁULICAS

ID	Código	Función hidráulica básica	Tipo	Denominación	Estado (1)	Medida (2)	Actuación (2)	Coordenadas UTM X	Coordenadas UTM Y	Cota (m)	Municipio (s)
2623	0126A	Almacenamiento	DEPÓSITO ABASTECIMIENTO	EL SOBRADILLO	EX			371.203	3.147.411	430	1-Santa Cruz de Tenerife
2624	0127A	Almacenamiento	DEPÓSITO ABASTECIMIENTO	LAS CASILLAS	EX			375.550	3.152.418	450	1-Santa Cruz de Tenerife
2626	0129A	Almacenamiento	DEPÓSITO ABASTECIMIENTO	ROQUE NEGRO I	EX			377.874	3.157.956	456	1-Santa Cruz de Tenerife
2627	0130A	Almacenamiento	DEPÓSITO ABASTECIMIENTO	EL TABLERO I (EL CONVENTO)	EX			368.165	3.146.004	649	2-El Rosario
2628	0131A	Almacenamiento	DEPÓSITO ABASTECIMIENTO	LLANO DEL MORO	EX			369.779	3.147.150	555	1-Santa Cruz de Tenerife
2629	0132A	Almacenamiento	DEPÓSITO ABASTECIMIENTO	EL TABLERO 2	EX			368.758	3.145.451	567	1-Santa Cruz de Tenerife
2630	0133A	Almacenamiento	DEPÓSITO ABASTECIMIENTO	IJUANA	EX			386.119	3.159.820	684	1-Santa Cruz de Tenerife
2632	0135A	Almacenamiento	DEPÓSITO ABASTECIMIENTO	ROQUE NEGRO II	EX			378.095	3.157.720	574	1-Santa Cruz de Tenerife
2634	0137A	Almacenamiento	DEPÓSITO ABASTECIMIENTO	PICO DEL INGLÉS	EX			375.798	3.157.227	1.003	31-San Cristóbal de La Laguna
2635	0138A	Almacenamiento	DEPÓSITO ABASTECIMIENTO	TABORNO	EX			376.214	3.159.049	699	1-Santa Cruz de Tenerife
2638	0141A	Distribución	CÁMARA DE MEZCLA	EL BAILADERO II	EX			383.034	3.158.856	702	1-Santa Cruz de Tenerife
2639	0142A	Almacenamiento	DEPÓSITO ABASTECIMIENTO	EL BAILADERO III	EX			382.549	3.158.748	733	1-Santa Cruz de Tenerife
2641	0144A	Almacenamiento	DEPÓSITO ABASTECIMIENTO	LOS PALMITOS	EX			382.851	3.156.908	242	1-Santa Cruz de Tenerife
2642	0145A	Almacenamiento	DEPÓSITO ABASTECIMIENTO	LOMO BERMEJO	EX			386.919	3.157.012	87	1-Santa Cruz de Tenerife
2643	0146A	Almacenamiento	DEPÓSITO ABASTECIMIENTO	VALLE BROSQUE	EX			379.803	3.155.639	299	1-Santa Cruz de Tenerife
2644	0147A	Almacenamiento	DEPÓSITO ABASTECIMIENTO	LA PORTADA	EX			379.689	3.154.428	124	1-Santa Cruz de Tenerife
2645	0148A	Almacenamiento	DEPÓSITO ABASTECIMIENTO	VALLE GRANDE	EX			378.478	3.154.878	255	1-Santa Cruz de Tenerife
2646	0149A	Almacenamiento	DEPÓSITO ABASTECIMIENTO	BECERRIL	EX			374.499	3.150.336	267	31-San Cristóbal de La Laguna
2647	0150A	Almacenamiento	DEPÓSITO ABASTECIMIENTO	PARQUE LAS MESAS	EX		RM	375.431	3.152.000	540	1-Santa Cruz de Tenerife
2648	0151A	Almacenamiento	DEPÓSITO ABASTECIMIENTO	LOS CAMPITOS CABECERA	EX			376.162	3.152.218	335	1-Santa Cruz de Tenerife
2649	0152A	Almacenamiento	DEPÓSITO ABASTECIMIENTO	CUEVAS BLANCAS	EX			371.164	3.145.461	347	1-Santa Cruz de Tenerife
2650	0153A	Almacenamiento	DEPÓSITO ABASTECIMIENTO	LA JURADA	EX			370.267	3.146.299	477	1-Santa Cruz de Tenerife
2651	0154A	Almacenamiento	DEPÓSITO ABASTECIMIENTO	LLANO DEL MORO I (LA ESPERANZA)	EX			368.813	3.147.127	646	2-El Rosario
2652	0155A	Almacenamiento	DEPÓSITO ABASTECIMIENTO	LAS MESETAS	EX		RM	377.310	3.151.276	240	1-Santa Cruz de Tenerife
2655	0158A	Almacenamiento	DEPÓSITO ABASTECIMIENTO	J.O.P (BCO. LA LEÑA)	EX			377.674	3.150.982	56	1-Santa Cruz de Tenerife
2656	0159A	Almacenamiento	DEPÓSITO ABASTECIMIENTO	J.O.P (DIQUE DEL ESTE)	EX			380.777	3.152.544	38	1-Santa Cruz de Tenerife
2657	0160A	Almacenamiento	DEPÓSITO ABASTECIMIENTO	POLÍGONO DE OFRA II	EX			374.195	3.148.893	255	1-Santa Cruz de Tenerife
2660	0163A	Almacenamiento	DEPÓSITO ABASTECIMIENTO	MARIA JIMENEZ	PL		EJ	379.997	3.153.391	103	1-Santa Cruz de Tenerife
2662	0164A	Almacenamiento	DEPÓSITO ABASTECIMIENTO	FUMERO II	PL		EJ	377.544	3.151.165	110	1-Santa Cruz de Tenerife
2665	0166A	Almacenamiento	DEPÓSITO ABASTECIMIENTO	BUENAVISTA	PL		EJ	375.891	3.149.606	90	1-Santa Cruz de Tenerife
2667	0170A	Almacenamiento	DEPÓSITO ABASTECIMIENTO	CUEVAS BLANCAS II	PL		EJ	371.144	3.145.496	352	1-Santa Cruz de Tenerife
2668	0172A	Almacenamiento	DEPÓSITO ABASTECIMIENTO	TALAVERA	PL		EJ	368.756	3.145.761	627	1-Santa Cruz de Tenerife
2670	0201A	Almacenamiento	DEPÓSITO ABASTECIMIENTO	EL CHORRILLO	EX			370.230	3.144.130	355	2-El Rosario

(1) EX: Existente. PR: Prevista. PL: Planificada
(2) EJ: Ejecutar. RM: Remodelar. EL: Eliminar

ID	Código	Función hidráulica básica	Tipo	Denominación	Estado (1)	Medida (2)	Actuación (2)	Coordenadas UTM X	Coordenadas UTM Y	Cota (m)	Municipio (s)
2671	0202A	Almacenamiento	DEPÓSITO ABASTECIMIENTO	TABAIBA	EX			369.090	3.143.761	390	2-El Rosario
2672	0203A	Almacenamiento	DEPÓSITO ABASTECIMIENTO	BARRANCO HONDO II	EX			367.126	3.142.525	385	2-El Rosario
2673	0204A	Almacenamiento	DEPÓSITO ABASTECIMIENTO	MACHADO II	EX			368.527	3.144.485	520	2-El Rosario
2674	0205A	Almacenamiento	DEPÓSITO ABASTECIMIENTO	MACHADO I	EX			368.034	3.144.700	580	2-El Rosario
2676	0207A	Almacenamiento	DEPÓSITO ABASTECIMIENTO	LA PARRA II (TORIÑO II)	EX			367.656	3.145.252	657	2-El Rosario
2677	0208A	Almacenamiento	DEPÓSITO ABASTECIMIENTO	PLAZA ADELANTADO	EX			366.052	3.148.006	910	2-El Rosario
2678	0209A	Almacenamiento	DEPÓSITO ABASTECIMIENTO	LOS BERROS	EX			365.399	3.146.562	991	2-El Rosario
2679	0210A	Almacenamiento	DEPÓSITO ABASTECIMIENTO	LA MONTAÑETA	EX			365.077	3.147.151	1.092	2-El Rosario
2680	0211A	Almacenamiento	DEPÓSITO ABASTECIMIENTO	POLÍGONO INDUSTRIAL LA CAMPANA	EX			370.370	3.144.566	354	1-Santa Cruz de Tenerife
2681	0212A	Almacenamiento	DEPÓSITO ABASTECIMIENTO	ESCUELA HOGAR	EX			365.880	3.144.975	927	2-El Rosario
2682	0213A	Almacenamiento	DEPÓSITO ABASTECIMIENTO	BARRANCO HONDO I	EX			366.525	3.142.804	487	2-El Rosario
2683	0214A	Almacenamiento	DEPÓSITO ABASTECIMIENTO	LLANO DEL MORO	EX			368.814	3.147.129	646	2-El Rosario
2684	0215A	Almacenamiento	DEPÓSITO ABASTECIMIENTO	LA CAÑADA	EX			366.730	3.149.327	793	2-El Rosario
2685	0216A	Almacenamiento	DEPÓSITO ABASTECIMIENTO	RADAZUL ALTO	EX			370.052	3.143.151	241	2-El Rosario
2686	0217A	Almacenamiento	DEPÓSITO ABASTECIMIENTO	RADAZUL BAJO	EX			370.288	3.142.890	165	2-El Rosario
2688	0219A	Almacenamiento	DEPÓSITO ABASTECIMIENTO	TABAIBA II	EX	EJ		369.122	3.143.806	388	2-El Rosario
2690	0302A	Almacenamiento	DEPÓSITO ABASTECIMIENTO	CALETILLAS	EX			366.296	3.139.704	69	3-Candelaria
2691	0303A	Almacenamiento	DEPÓSITO ABASTECIMIENTO	TEJINERA	EX			365.243	3.138.499	108	3-Candelaria
2692	0304A	Almacenamiento	DEPÓSITO ABASTECIMIENTO	NUEVO DE CANDELARIA (LOMO JUAN DÍAZ)	EX			364.592	3.137.247	145	3-Candelaria
2693	0305A	Almacenamiento	DEPÓSITO ABASTECIMIENTO	IGUESTE	EX			364.951	3.140.610	350	3-Candelaria
2694	0306A	Almacenamiento	DEPÓSITO ABASTECIMIENTO	BARRANCO HONDO NUEVO (ROMANO)	EX			366.832	3.141.984	415	3-Candelaria
2695	0307A	Almacenamiento	DEPÓSITO ABASTECIMIENTO	BARRANCO HONDO VIEJO (ALTO)	EX			366.568	3.142.042	479	3-Candelaria
2696	0308A	Almacenamiento	DEPÓSITO ABASTECIMIENTO	LAS CUEVECITAS	EX			362.585	3.137.661	464	3-Candelaria
2698	0310A	Almacenamiento	DEPÓSITO ABASTECIMIENTO	CALETILLAS NUEVO	EX			365.957	3.140.079	125	3-Candelaria
2699	0311A	Almacenamiento	DEPÓSITO ABASTECIMIENTO	RUBENS MARICHAL	EX			367.725	3.141.631	228	3-Candelaria
2700	0312A	Almacenamiento	DEPÓSITO ABASTECIMIENTO	CUEVECITAS NUEVO	EX			362.672	3.137.730	457	3-Candelaria
2701	0313A	Almacenamiento	DEPÓSITO ABASTECIMIENTO	EL TANQUILLO	EX			362.138	3.138.128	578	3-Candelaria
2702	0314A	Almacenamiento	DEPÓSITO ABASTECIMIENTO	MALPAIS	EX			362.096	3.137.253	468	3-Candelaria
2703	0315A	Almacenamiento	DEPÓSITO ABASTECIMIENTO	LA VIUDA	EX			365.821	3.135.660	26	3-Candelaria
2706	0318A	Almacenamiento	DEPÓSITO ABASTECIMIENTO	IGUESTE II	PL		EJ	364.941	3.140.628	354	3-Candelaria
2708	0320A	Almacenamiento	DEPÓSITO ABASTECIMIENTO	NUEVO DE CANDELARIA II (LOMO JUAN DÍAZ II)	PL		EJ	364.583	3.137.227	143	3-Candelaria
2710	0321A	Almacenamiento	DEPÓSITO ABASTECIMIENTO	ARAYA II	PL		EJ	362.655	3.138.797	581	3-Candelaria
2712	0401A	Almacenamiento	DEPÓSITO ABASTECIMIENTO	POLÍGONO INDUSTRIAL DEL VALLE DE GÜÍMAR	EX			365.154	3.135.459	78	4-Arafo

(1) EX: Existente. PR: Prevista. PL: Planificada
(2) EJ: Ejecutar. RM: Remodelar. EL: Eliminar

CATÁLOGO DE INFRAESTRUCTURAS HIDRÁULICAS

ID	Código	Función hidráulica básica	Tipo	Denominación	Estado (1)	Medida (2)	Actuación (2)	Coordenadas UTM X	Coordenadas UTM Y	Cota (m)	Municipio (s)
2713	0402A	Almacenamiento	DEPÓSITO ABASTECIMIENTO	LA HIDALGA	EX			362.781	3.135.369	272	4-Arafo
2714	0403A	Almacenamiento	DEPÓSITO ABASTECIMIENTO	EL TANQUE II	EX			360.145	3.135.827	584	4-Arafo
2715	0404A	Almacenamiento	DEPÓSITO ABASTECIMIENTO	EL MAJUELO	EX			360.022	3.135.931	610	4-Arafo
2716	0405A	Almacenamiento	DEPÓSITO ABASTECIMIENTO	REGULADOR DE ARAFO (EL VOLCÁN)	EX			360.366	3.134.970	513	4-Arafo
2717	0406A	Almacenamiento	DEPÓSITO ABASTECIMIENTO	EL TANQUE I	EX			360.157	3.135.816	582	4-Arafo
2718	0408A	Almacenamiento	DEPÓSITO ABASTECIMIENTO	TONO	EX			361.082	3.136.353	490	4-Arafo
2719	0409A	Almacenamiento	DEPÓSITO ABASTECIMIENTO	EL MAJUELO II	PL		EJ	360.006	3.135.932	611	4-Arafo
2722	0410A	Almacenamiento	DEPÓSITO ABASTECIMIENTO	LA HIDALGA II	PL		EJ	362.780	3.135.353	271	4-Arafo
2723	0501A	Almacenamiento	DEPÓSITO ABASTECIMIENTO	PUERTITO	EX			364.328	3.131.516	93	5-Güímar
2724	0502A	Almacenamiento	DEPÓSITO ABASTECIMIENTO	CHACAICA	EX			360.548	3.133.597	436	5-Güímar
2725	0503A	Almacenamiento	DEPÓSITO ABASTECIMIENTO	SAN JUAN	EX			360.292	3.132.048	436	5-Güímar
2726	0504A	Almacenamiento	DEPÓSITO ABASTECIMIENTO	FÁTIMA (MORRO BLANCO VIEJO)	EX			360.666	3.134.329	465	5-Güímar
2727	0505A	Almacenamiento	DEPÓSITO ABASTECIMIENTO	ESCOBONAL VIEJO (TAMBORA)	EX			359.622	3.127.197	546	5-Güímar
2728	0506A	Almacenamiento	DEPÓSITO ABASTECIMIENTO	LA MEDIDA VIEJO	EX			361.428	3.129.187	565	5-Güímar
2729	0507A	Almacenamiento	DEPÓSITO ABASTECIMIENTO	ESCOBONAL NUEVO (ARRASTRADERO)	EX			358.896	3.126.217	578	5-Güímar
2731	0509A	Almacenamiento	DEPÓSITO ABASTECIMIENTO	LOMO MONTIJO VIEJO	EX			359.775	3.128.132	618	5-Güímar
2732	0510A	Almacenamiento	DEPÓSITO ABASTECIMIENTO	LOMO MENA NUEVO	EX			360.388	3.129.184	745	5-Güímar
2733	0511A	Almacenamiento	DEPÓSITO ABASTECIMIENTO	MORRO BLANCO NUEVO	EX			360.859	3.134.314	432	5-Güímar
2734	0512A	Almacenamiento	DEPÓSITO ABASTECIMIENTO	CHACONA	EX			360.614	3.134.269	468	5-Güímar
2735	0513A	Almacenamiento	DEPÓSITO ABASTECIMIENTO	PUNTA PRIETA	EX			363.043	3.127.832	239	5-Güímar
2736	0514A	Almacenamiento	DEPÓSITO ABASTECIMIENTO	EL TABLADO	EX			361.779	3.125.115	130	5-Güímar
2737	0515A	Almacenamiento	DEPÓSITO ABASTECIMIENTO	LOMO DE MONTIJO NUEVO	EX			359.708	3.128.290	659	5-Güímar
2738	0516A	Almacenamiento	DEPÓSITO ABASTECIMIENTO	LA MEDIDA NUEVO	EX			360.702	3.129.630	747	5-Güímar
2740	0518A	Almacenamiento	DEPÓSITO ABASTECIMIENTO	ESCOBONAL NUEVO II	EX			358.762	3.127.854	783	5-Güímar
2742	0520A	Almacenamiento	DEPÓSITO ABASTECIMIENTO	MORRO BLANCO NUEVO I	PL		EJ	360.812	3.134.304	436	5-Güímar
2745	0521A	Almacenamiento	DEPÓSITO ABASTECIMIENTO	SAN JUAN II	PL		EJ	360.287	3.132.070	436	5-Güímar
2746	0522A	Almacenamiento	DEPÓSITO ABASTECIMIENTO	PUERTITO II	PL		EJ	363.836	3.132.157	118	5-Güímar
2748	0601A	Almacenamiento	DEPÓSITO ABASTECIMIENTO	FASNIA I (LOMO COLORADO)	EX			357.382	3.125.250	730	6-Fasnia
2749	0602A	Almacenamiento	DEPÓSITO ABASTECIMIENTO	LA ZARZA	EX			356.469	3.124.276	766	6-Fasnia
2750	0603A	Almacenamiento	DEPÓSITO ABASTECIMIENTO	LAS ERAS (LAS PIEDRAS)	EX			359.346	3.121.917	205	6-Fasnia
2751	0604A	Almacenamiento	DEPÓSITO ABASTECIMIENTO	FASNIA II	EX			357.946	3.124.979	646	6-Fasnia
2752	0605A	Almacenamiento	DEPÓSITO ABASTECIMIENTO	PINO DEL AGUA	EX			355.322	3.126.056	1.110	6-Fasnia
2753	0606A	Almacenamiento	DEPÓSITO ABASTECIMIENTO	ZARZA I (EL CALVARIO)	EX			356.605	3.124.250	744	6-Fasnia

(1) EX: Existente. PR: Prevista. PL: Planificada
(2) EJ: Ejecutar. RM: Remodelar. EL: Eliminar

CATÁLOGO DE INFRAESTRUCTURAS HIDRÁULICAS

ID	Código	Función hidráulica básica	Tipo	Denominación	Estado (1)	Medida (2)	Actuación (2)	Coordenadas UTM X	Coordenadas UTM Y	Cota (m)	Municipio (s)
2754	0701A	Almacenamiento	DEPÓSITO ABASTECIMIENTO	PORIS I	EX			359.201	3.116.656	54	7-Arico
2755	0702A	Almacenamiento	DEPÓSITO ABASTECIMIENTO	LOS ABRIGUITOS (ABADES)	EX			356.603	3.116.026	210	7-Arico
2756	0703A	Almacenamiento	DEPÓSITO ABASTECIMIENTO	PORIS II	EX			358.169	3.117.653	170	7-Arico
2757	0704A	Almacenamiento	DEPÓSITO ABASTECIMIENTO	EL RIO II (TAJAO) (TAJAO)	EX			351.480	3.112.744	284	7-Arico
2758	0705A	Almacenamiento	DEPÓSITO ABASTECIMIENTO	ARICO VIEJO (LA DEGOLLADA)	EX			354.368	3.118.129	416	7-Arico
2759	0706A	Almacenamiento	DEPÓSITO ABASTECIMIENTO	EL RIO I	EX			350.378	3.114.225	499	7-Arico
2760	0707A	Almacenamiento	DEPÓSITO ABASTECIMIENTO	SABINITA 1	EX			353.038	3.118.357	577	7-Arico
2761	0708A	Almacenamiento	DEPÓSITO ABASTECIMIENTO	VILLA DE ARICO	EX			351.901	3.117.248	626	7-Arico
2762	0709A	Almacenamiento	DEPÓSITO ABASTECIMIENTO	CASA QUEMADA (TAJOZ)	EX			353.047	3.119.719	676	7-Arico
2763	0710A	Almacenamiento	DEPÓSITO ABASTECIMIENTO	SABINITA 2	EX			352.614	3.118.531	652	7-Arico
2764	0711A	Almacenamiento	DEPÓSITO ABASTECIMIENTO	LA CISNERA I	EX			350.789	3.116.579	662	7-Arico
2765	0712A	Almacenamiento	DEPÓSITO ABASTECIMIENTO	BUENO	EX			353.257	3.122.203	1.011	7-Arico
2766	0713A	Almacenamiento	DEPÓSITO ABASTECIMIENTO	ORTIZ	EX			350.450	3.118.786	875	7-Arico
2767	0714A	Almacenamiento	DEPÓSITO ABASTECIMIENTO	TARO	EX			349.242	3.115.756	675	7-Arico
2769	0715A	Almacenamiento	DEPÓSITO ABASTECIMIENTO	LA DEGOLLADA II	PL		EJ	354.389	3.118.146	417	7-Arico
2770	0716A	Almacenamiento	DEPÓSITO ABASTECIMIENTO	LOS ABRIGUITOS II	PL		EJ	356.848	3.115.994	190	7-Arico
2772	0717A	Almacenamiento	DEPÓSITO ABASTECIMIENTO	TARO II	PL		EJ	349.223	3.115.765	677	7-Arico
2774	0718A	Almacenamiento	DEPÓSITO ABASTECIMIENTO	PEGUERO (COSTA ARICO I)	EX			353.693	3.110.659	106	7-Arico
2776	0801A	Almacenamiento	DEPÓSITO ABASTECIMIENTO	EL MÉDANO	EX	RM		348.090	3.104.123	65	8-Granadilla de Abona
2777	0802A	Almacenamiento	DEPÓSITO ABASTECIMIENTO	YACO (SAN ISIDRO)	EX			346.188	3.107.782	312	8-Granadilla de Abona
2778	0803A	Almacenamiento	DEPÓSITO ABASTECIMIENTO	LOS ABRIGOS	EX			343.943	3.107.713	375	8-Granadilla de Abona
2779	0804A	Almacenamiento	DEPÓSITO ABASTECIMIENTO	VISTA GORDA	EX			345.351	3.108.827	434	8-Granadilla de Abona
2780	0805A	Almacenamiento	DEPÓSITO ABASTECIMIENTO	CHIMICHE	EX			349.476	3.113.214	474	8-Granadilla de Abona
2781	0806A	Almacenamiento	DEPÓSITO ABASTECIMIENTO	LA BARRIADA	EX	RM		344.818	3.111.337	684	8-Granadilla de Abona
2782	0807A	Almacenamiento	DEPÓSITO ABASTECIMIENTO	DE LA MONTAÑA	EX	RM		344.879	3.112.020	682	8-Granadilla de Abona
2783	0808A	Almacenamiento	DEPÓSITO ABASTECIMIENTO	CHARCO DEL PINO	EX	RM		343.485	3.110.811	683	8-Granadilla de Abona
2784	0809A	Almacenamiento	DEPÓSITO ABASTECIMIENTO	EL DESIERTO (LA HIGUERA (LOS BLANQUITOS))	EX		RM	346.864	3.113.147	619	8-Granadilla de Abona
2785	0810A	Almacenamiento	DEPÓSITO ABASTECIMIENTO	SANTA LUCÍA	EX		RM	344.844	3.112.398	714	8-Granadilla de Abona
2786	0811A	Almacenamiento	DEPÓSITO ABASTECIMIENTO	LAS CHOZAS	EX			344.467	3.111.481	734	8-Granadilla de Abona
2787	0812A	Almacenamiento	DEPÓSITO ABASTECIMIENTO	CRUZ DE TEA	EX			343.512	3.113.470	943	8-Granadilla de Abona
2788	0813A	Almacenamiento	DEPÓSITO ABASTECIMIENTO	MONTAÑA DEL LUGAR	EX			344.863	3.111.512	681	8-Granadilla de Abona
2789	0814A	Almacenamiento	DEPÓSITO ABASTECIMIENTO	EL MÉDANO II	EX			348.374	3.104.266	59	8-Granadilla de Abona
2790	0815A	Almacenamiento	DEPÓSITO ABASTECIMIENTO	LAS VEGAS	EX		RM	347.728	3.114.672	708	8-Granadilla de Abona

(1) EX: Existente. PR: Prevista. PL: Planificada
(2) EJ: Ejecutar. RM: Remodelar. EL: Eliminar

CATÁLOGO DE INFRAESTRUCTURAS HIDRÁULICAS

ID	Código	Función hidráulica básica	Tipo	Denominación	Estado (1)	Medida (2)	Actuación (2)	Coordenadas UTM X	Coordenadas UTM Y	Cota (m)	Municipio (s)
2791	0816A	Almacenamiento	DEPÓSITO ABASTECIMIENTO	LA HIGUERA	EX		RM	346.409	3.113.769	744	8-Granadilla de Abona
2792	0817A	Almacenamiento	DEPÓSITO ABASTECIMIENTO	POLÍGONO INDUSTRIAL DE GRANADILLA	EX			352.093	3.108.912	101	8-Granadilla de Abona
2793	0818A	Almacenamiento	DEPÓSITO ABASTECIMIENTO	POLÍGONO INDUSTRIAL DE GRANADILLA I	PL		EJ	352.075	3.108.936	104	8-Granadilla de Abona
2795	0819A	Almacenamiento	DEPÓSITO ABASTECIMIENTO	CRUZ DE TEA II	PR	EJ		343.637	3.113.060	912	8-Granadilla de Abona
2797	0820A	Almacenamiento	DEPÓSITO ABASTECIMIENTO	MTÑA LUGAR II	PL		EJ	344.848	3.111.443	690	8-Granadilla de Abona
2799	0821A	Almacenamiento	DEPÓSITO ABASTECIMIENTO	VISTA GORDA II	PR	EJ		345.380	3.108.793	432	8-Granadilla de Abona
2802	0822A	Almacenamiento	DEPÓSITO ABASTECIMIENTO	EL MÉDANO III	PR	EJ		348.356	3.104.305	63	8-Granadilla de Abona
2804	0823A	Almacenamiento	DEPÓSITO ABASTECIMIENTO	LOS ABRIGOS II	PR	EJ		342.727	3.103.946	136	8-Granadilla de Abona
2805	0901A	Almacenamiento	DEPÓSITO ABASTECIMIENTO	LOMO DE LA HOYA (LOMO DE LA HOYA)	EX	EL		339.972	3.106.838	367	9-San Miguel de Abona
2806	0902A	Almacenamiento	DEPÓSITO ABASTECIMIENTO	LAS ZOCAS	EX			341.926	3.108.187	450	9-San Miguel de Abona
2807	0903A	Almacenamiento	DEPÓSITO ABASTECIMIENTO	AYUNTAMIENTO	EX			341.198	3.108.979	581	9-San Miguel de Abona
2808	0904A	Almacenamiento	DEPÓSITO ABASTECIMIENTO	CHARCA JIMÉNEZ	EX			339.588	3.109.053	629	9-San Miguel de Abona
2809	0905A	Almacenamiento	DEPÓSITO ABASTECIMIENTO	SAN MIGUEL CASCO	EX			340.979	3.109.549	662	9-San Miguel de Abona
2810	0906A	Almacenamiento	DEPÓSITO ABASTECIMIENTO	LOS ANCONES	EX			340.274	3.109.781	699	9-San Miguel de Abona
2811	0907A	Almacenamiento	DEPÓSITO ABASTECIMIENTO	EL PORTILLO	EX			340.918	3.110.316	779	9-San Miguel de Abona
2812	0908A	Almacenamiento	DEPÓSITO ABASTECIMIENTO	EL FRONTÓN	EX			340.798	3.111.152	898	9-San Miguel de Abona
2813	0909A	Almacenamiento	DEPÓSITO ABASTECIMIENTO	HORNO DE LA TEJA	EX			340.370	3.112.266	1.027	11-Vilaflor
2814	0910A	Almacenamiento	DEPÓSITO ABASTECIMIENTO	CASA DE CAMINEROS (ALDEA BLANCA)	EX			340.615	3.105.688	260	9-San Miguel de Abona
2815	0911A	Almacenamiento	DEPÓSITO ABASTECIMIENTO	LLANO DEL CAMELLO	EX			341.036	3.104.326	161	9-San Miguel de Abona
2816	0912A	Almacenamiento	DEPÓSITO ABASTECIMIENTO	GOLF DEL SUR I	EX			341.712	3.102.795	95	9-San Miguel de Abona
2817	0913A	Almacenamiento	DEPÓSITO ABASTECIMIENTO	AMARILLA GOLF	EX			340.771	3.103.348	126	9-San Miguel de Abona
2818	0914A	Almacenamiento	DEPÓSITO ABASTECIMIENTO	GOLF DEL SUR II	EX			341.732	3.102.805	96	9-San Miguel de Abona
2819	0915A	Almacenamiento	DEPÓSITO ABASTECIMIENTO	GOLF DEL SUR III	EX			341.751	3.102.813	96	9-San Miguel de Abona
2820	0126P	Almacenamiento	PRESA	CHARCA LA FELIPA	EX			341.071	3.107.338	364	9-San Miguel de Abona
2821	1001A	Almacenamiento	DEPÓSITO ABASTECIMIENTO	ASOMADA DE CERES	EX			332.479	3.104.719	96	10-Arona
2822	1002A	Almacenamiento	DEPÓSITO ABASTECIMIENTO	LAS LADERAS	EX			335.123	3.104.642	146	10-Arona
2823	1003A	Almacenamiento	DEPÓSITO ABASTECIMIENTO	CHAYOFA I	EX			333.569	3.107.238	374	10-Arona
2824	1004A	Almacenamiento	DEPÓSITO ABASTECIMIENTO	VALLE SAN LORENZO I	EX			337.576	3.109.543	513	10-Arona
2825	1005A	Almacenamiento	DEPÓSITO ABASTECIMIENTO	LA SABINITA	EX			335.018	3.108.436	496	10-Arona
2826	1006A	Almacenamiento	DEPÓSITO ABASTECIMIENTO	VALLE SAN LORENZO II	EX			337.582	3.109.489	511	10-Arona
2827	1007A	Almacenamiento	DEPÓSITO ABASTECIMIENTO	MONTAÑA FRIA(CEMENTERIO)	EX			334.319	3.108.589	551	10-Arona
2828	1008A	Almacenamiento	DEPÓSITO ABASTECIMIENTO	DEL CASCO	EX			334.899	3.109.554	645	10-Arona
2829	1009A	Almacenamiento	DEPÓSITO ABASTECIMIENTO	EL ANCÓN	EX			334.448	3.110.683	757	10-Arona

(1) EX: Existente. PR: Prevista. PL: Planificada
(2) EJ: Ejecutar. RM: Remodelar. EL: Eliminar

CATÁLOGO DE INFRAESTRUCTURAS HIDRÁULICAS

ID	Código	Función hidráulica básica	Tipo	Denominación	Estado (1)	Medida (2)	Actuación (2)	Coordenadas UTM X	Coordenadas UTM Y	Cota (m)	Municipio (s)
2830	1010A	Almacenamiento	DEPÓSITO ABASTECIMIENTO	LLANO AZUL I	EX			334.078	3.105.301	182	10-Arona
2831	1011A	Almacenamiento	DEPÓSITO ABASTECIMIENTO	COSTA DEL SILENCIO	EX			338.667	3.103.836	167	10-Arona
2832	1012A	Almacenamiento	DEPÓSITO ABASTECIMIENTO	PLAYA DE LAS AMÉRICAS (DEPÓSITO EL MOJÓN I)	EX			332.358	3.106.134	182	10-Arona
2833	1013A	Almacenamiento	DEPÓSITO ABASTECIMIENTO	CHARCA LA CAMELLA	EX			334.775	3.107.081	355	10-Arona
2834	1014A	Almacenamiento	PRESA	CHARCA LAS CASAS	EX			334.513	3.110.140	700	10-Arona
2835	1016A	Almacenamiento	DEPÓSITO ABASTECIMIENTO	PARQUE LA REINA	EX			337.362	3.104.069	175	10-Arona
2836	1017A	Almacenamiento	DEPÓSITO ABASTECIMIENTO	URB.EL PALMAR	EX			333.400	3.100.760	75	10-Arona
2837	1018A	Almacenamiento	DEPÓSITO ABASTECIMIENTO	EL MOJON II (PLAYA DE LAS AMÉRICAS)	EX			332.404	3.106.160	182	10-Arona
2838	1019A	Almacenamiento	DEPÓSITO ABASTECIMIENTO	EL MOJON III (PLAYA DE LAS AMÉRICAS)	EX			332.316	3.106.110	182	10-Arona
2839	1020A	Almacenamiento	DEPÓSITO ABASTECIMIENTO	CHAYOFA II	EX			333.553	3.107.351	377	10-Arona
2840	1021A	Almacenamiento	DEPÓSITO ABASTECIMIENTO	LLANO AZUL III	EX			334.043	3.105.211	178	10-Arona
2841	1022A	Almacenamiento	DEPÓSITO ABASTECIMIENTO	EMBALSE ANCON	EX			334.543	3.110.257	707	10-Arona
2842	1023A	Almacenamiento	DEPÓSITO ABASTECIMIENTO	LLANO AZUL II	EX			334.057	3.105.258	180	10-Arona
2844	1025A	Almacenamiento	DEPÓSITO ABASTECIMIENTO	COSTA DEL SILENCIO II	PR	EJ		338.534	3.103.688	154	10-Arona
2845	1026A	Almacenamiento	DEPÓSITO ABASTECIMIENTO	VALLE SAN LORENZO III	PL		EJ	337.592	3.109.428	507	10-Arona
2847	1026A	Almacenamiento	DEPÓSITO ABASTECIMIENTO	MONTAÑA FRIA II (CEMENTERIO)	PL		EJ	334.372	3.108.587	546	10-Arona
2849	1101A	Almacenamiento	DEPÓSITO ABASTECIMIENTO	LA ESCALONA	EX	RM		336.964	3.112.828	1.207	11-Vilaflor
2850	1102A	Almacenamiento	DEPÓSITO ABASTECIMIENTO	TREVEJOS	EX			336.562	3.115.201	1.356	11-Vilaflor
2851	1103A	Almacenamiento	DEPÓSITO ABASTECIMIENTO	CHORRILLO	EX			339.141	3.116.319	1.456	11-Vilaflor
2852	1104A	Almacenamiento	DEPÓSITO ABASTECIMIENTO	SALGUERO	EX			338.161	3.116.221	1.578	11-Vilaflor
2853	1201A	Almacenamiento	DEPÓSITO ABASTECIMIENTO	CALLAO SALVAJE	EX			326.108	3.113.298	124	12-Adeje
2854	1202A	Almacenamiento	DEPÓSITO ABASTECIMIENTO	ARMEÑIME I	EX			328.355	3.112.901	252	12-Adeje
2855	1203A	Almacenamiento	DEPÓSITO ABASTECIMIENTO	EL VALLITO	EX			332.225	3.108.207	270	12-Adeje
2856	1204A	Almacenamiento	DEPÓSITO ABASTECIMIENTO	LOS MOLINOS	EX			330.620	3.112.309	338	12-Adeje
2857	1205A	Almacenamiento	DEPÓSITO ABASTECIMIENTO	TIJOCO DE ABAJO	EX			326.989	3.116.345	452	12-Adeje
2858	1206A	Almacenamiento	DEPÓSITO ABASTECIMIENTO	HOYA GRANDE	EX			327.246	3.115.595	474	12-Adeje
2859	1207A	Almacenamiento	DEPÓSITO ABASTECIMIENTO	LAS MORADITAS I	EX			328.900	3.114.248	595	12-Adeje
2860	1208A	Almacenamiento	DEPÓSITO ABASTECIMIENTO	TAUCHO	EX			330.643	3.115.366	969	12-Adeje
2861	1209A	Almacenamiento	DEPÓSITO ABASTECIMIENTO	TIJOCO DE ARRIBA	EX			330.114	3.117.292	1.026	12-Adeje
2862	1210A	Almacenamiento	DEPÓSITO ABASTECIMIENTO	ROQUE DEL CONDE II	EX			332.129	3.109.184	380	12-Adeje
2863	1211A	Almacenamiento	DEPÓSITO ABASTECIMIENTO	ROQUE DEL CONDE I	EX			332.002	3.109.125	338	12-Adeje
2864	1212A	Almacenamiento	DEPÓSITO ABASTECIMIENTO	TORVISCAS	EX			331.500	3.108.833	211	12-Adeje
2865	1213A	Almacenamiento	DEPÓSITO ABASTECIMIENTO	METÁLICOS (SAN EUGENIO I)	EX			330.905	3.107.136	155	12-Adeje

(1) EX: Existente. PR: Prevista. PL: Planificada
(2) EJ: Ejecutar. RM: Remodelar. EL: Eliminar

CATÁLOGO DE INFRAESTRUCTURAS HIDRÁULICAS

ID	Código	Función hidráulica básica	Tipo	Denominación	Estado (1)	Medida (2)	Actuación (2)	Coordenadas UTM X	Coordenadas UTM Y	Cota (m)	Municipio (s)
2866	1214A	Almacenamiento	DEPÓSITO ABASTECIMIENTO	SAN EUGENIO III	EX			330.919	3.107.163	162	12-Adeje
2867	1215A	Almacenamiento	DEPÓSITO ABASTECIMIENTO	SAN EUGENIO I	EX			330.986	3.107.722	191	12-Adeje
2868	1216A	Almacenamiento	DEPÓSITO ABASTECIMIENTO	FAÑABE	EX			330.860	3.108.541	115	12-Adeje
2869	1217A	Almacenamiento	DEPÓSITO ABASTECIMIENTO	MADROÑAL	EX			331.091	3.108.659	143	12-Adeje
2870	1218A	Almacenamiento	DEPÓSITO ABASTECIMIENTO	AGRÍCOLA	EX			331.484	3.109.532	258	12-Adeje
2871	1219A	Almacenamiento	DEPÓSITO ABASTECIMIENTO	MIRAVERDE	EX			330.659	3.109.075	144	12-Adeje
2872	1220A	Almacenamiento	DEPÓSITO ABASTECIMIENTO	ENTRECANALES	EX			331.734	3.110.184	275	12-Adeje
2873	1221A	Almacenamiento	DEPÓSITO ABASTECIMIENTO	LAS TORRES I	EX			329.512	3.113.055	325	12-Adeje
2874	1222A	Almacenamiento	DEPÓSITO ABASTECIMIENTO	MORADITAS NUEVO	EX			328.522	3.113.695	403	12-Adeje
2875	1223A	Almacenamiento	DEPÓSITO ABASTECIMIENTO	TAUCHO NUEVO	EX			331.481	3.116.179	1.112	12-Adeje
2876	1224A	Almacenamiento	DEPÓSITO ABASTECIMIENTO	TIJOCO ALTO NUEVO	EX			330.258	3.117.457	1.061	12-Adeje
2877	0010P	Almacenamiento	PRESA	TIJOCO	EX			326.693	3.116.187	394	12-Adeje
2878	1227A	Almacenamiento	DEPÓSITO ABASTECIMIENTO	SUEÑO AZUL	EX			325.259	3.113.277	72	12-Adeje
2879	1228A	Almacenamiento	DEPÓSITO ABASTECIMIENTO	FIESTA FLORAL	EX			325.880	3.112.552	69	12-Adeje
2880	1229A	Almacenamiento	DEPÓSITO ABASTECIMIENTO	LOS PEPES	EX			327.450	3.113.298	196	12-Adeje
2881	1230A	Almacenamiento	DEPÓSITO ABASTECIMIENTO	OROVALES	EX			326.806	3.112.193	113	12-Adeje
2882	1231A	Almacenamiento	DEPÓSITO ABASTECIMIENTO	IFONCHE	EX			334.081	3.114.105	1.092	12-Adeje
2883	1232A	Almacenamiento	DEPÓSITO ABASTECIMIENTO	SAN EUGENIO II	EX			330.887	3.107.115	154	12-Adeje
2884	1233A	Almacenamiento	DEPÓSITO ABASTECIMIENTO	LAS MORADITAS II	EX			328.917	3.114.211	592	12-Adeje
2885	1234A	Almacenamiento	DEPÓSITO ABASTECIMIENTO	LAS MORADITAS III	EX			328.932	3.114.173	588	12-Adeje
2886	1235A	Almacenamiento	DEPÓSITO ABASTECIMIENTO	TIJOCO BAJO	EX			327.728	3.116.543	597	12-Adeje
2887	1236A	Almacenamiento	DEPÓSITO ABASTECIMIENTO	LAS TORRES II	EX			329.544	3.113.082	329	12-Adeje
2888	1237A	Almacenamiento	DEPÓSITO ABASTECIMIENTO	ARMEÑIME II	EX			328.332	3.112.918	252	12-Adeje
2889	1239A	Almacenamiento	DEPÓSITO ABASTECIMIENTO	ENTRECANALES II	PL		EJ	331.737	3.110.260	277	12-Adeje
2891	1240A	Almacenamiento	DEPÓSITO ABASTECIMIENTO	LOS MOLINOS II	PL		EJ	330.634	3.112.327	343	12-Adeje
2893	1241A	Almacenamiento	DEPÓSITO ABASTECIMIENTO	TIJOCO DE ABAJO II	PL		EJ	326.988	3.116.180	442	12-Adeje
2895	1301A	Almacenamiento	DEPÓSITO ABASTECIMIENTO	PLAYA SAN JUAN I	EX			322.742	3.119.178	94	13-Guía de Isora
2896	1302A	Almacenamiento	DEPÓSITO ABASTECIMIENTO	ALCALÁ	EX			322.655	3.120.829	195	13-Guía de Isora
2897	1303A	Almacenamiento	DEPÓSITO ABASTECIMIENTO	PIEDRA HINCADA	EX			325.776	3.119.059	423	13-Guía de Isora
2898	1304A	Almacenamiento	DEPÓSITO ABASTECIMIENTO	TEJINA I	EX			327.661	3.118.729	693	13-Guía de Isora
2899	1305A	Almacenamiento	DEPÓSITO ABASTECIMIENTO	GUÍA DE ISORA I	EX			325.751	3.122.395	659	13-Guía de Isora
2900	1306A	Almacenamiento	DEPÓSITO ABASTECIMIENTO	CHIO (CEMENTERIO)	EX			324.130	3.124.643	709	13-Guía de Isora
2901	1307A	Almacenamiento	DEPÓSITO ABASTECIMIENTO	CHIGUERGUE (CHIO I)	EX			324.877	3.124.578	814	13-Guía de Isora

(1) EX: Existente. PR: Prevista. PL: Planificada
(2) EJ: Ejecutar. RM: Remodelar. EL: Eliminar

CATÁLOGO DE INFRAESTRUCTURAS HIDRÁULICAS

ID	Código	Función hidráulica básica	Tipo	Denominación	Estado (1)	Medida (2)	Actuación (2)	Coordenadas UTM X	Coordenadas UTM Y	Cota (m)	Municipio (s)
2902	1308A	Almacenamiento	DEPÓSITO ABASTECIMIENTO	EL JARAL	EX			327.799	3.121.217	883	13-Guía de Isora
2903	1309A	Almacenamiento	DEPÓSITO ABASTECIMIENTO	VERA DE ERQUES	EX			328.886	3.117.990	891	13-Guía de Isora
2904	1310A	Almacenamiento	DEPÓSITO ABASTECIMIENTO	CHIRCHE (NUEVO)	EX			327.519	3.122.848	941	13-Guía de Isora
2905	1311A	Almacenamiento	DEPÓSITO ABASTECIMIENTO	VARADERO	EX			321.566	3.123.061	230	13-Guía de Isora
2906	1312A	Almacenamiento	DEPÓSITO ABASTECIMIENTO	PARQUE RECREATIVO (LOS ARENALES)	EX			328.616	3.127.784	1.580	13-Guía de Isora
2907	1313A	Almacenamiento	DEPÓSITO ABASTECIMIENTO	GUÍA DE ISORA II	EX			325.800	3.122.386	663	13-Guía de Isora
2908	1314A	Almacenamiento	DEPÓSITO ABASTECIMIENTO	CHIGUERGUE I	EX			324.868	3.124.577	812	13-Guía de Isora
2909	1315A	Almacenamiento	DEPÓSITO ABASTECIMIENTO	CHIGUERGUE II	EX			324.882	3.124.571	813	13-Guía de Isora
2910		Almacenamiento	DEPÓSITO DE RIEGO	TEJINA II	EX			327.390	3.117.774	615	13-Guía de Isora
2912	1317A	Almacenamiento	DEPÓSITO ABASTECIMIENTO	VERA DE ERQUES	PR	EJ		329.010	3.118.172	925	13-Guía de Isora
2913	1318A	Almacenamiento	DEPÓSITO ABASTECIMIENTO	AGUADULCE	PL		EJ	323.311	3.118.369	137	13-Guía de Isora
2916	1319A	Almacenamiento	DEPÓSITO ABASTECIMIENTO	PLAYA SAN JUAN II	PR	EJ		322.631	3.119.131	93	13-Guía de Isora
2918	1320A	Almacenamiento	DEPÓSITO ABASTECIMIENTO	CHIRCHE II	PR	EJ		327.519	3.122.866	945	13-Guía de Isora
2921	1323A	Almacenamiento	DEPÓSITO ABASTECIMIENTO	CHIGUERGE II	PL		EJ	324.888	3.124.588	817	13-Guía de Isora
2923		Almacenamiento	DEPÓSITO ABASTECIMIENTO	VARADERO II	PL		EJ	320.336	3.123.643	115	13-Guía de Isora
2926	1317A	Almacenamiento	DEPÓSITO ABASTECIMIENTO	TEJINA II	PR	EJ		327.673	3.118.713	693	13-Guía de Isora
2927	1401A	Almacenamiento	DEPÓSITO ABASTECIMIENTO	EL CRUCE (TOMADERO, LA CALDERA)	EX			319.962	3.125.106	140	14-Santiago del Teide
2928	1402A	Almacenamiento	DEPÓSITO ABASTECIMIENTO	HOYA LAS PIEDRAS	EX			320.922	3.125.682	250	14-Santiago del Teide
2929	1403A	Almacenamiento	DEPÓSITO ABASTECIMIENTO	TAMAIMO	EX			321.814	3.128.831	646	14-Santiago del Teide
2930	1404A	Almacenamiento	DEPÓSITO ABASTECIMIENTO	RETAMAR	EX			322.074	3.130.375	875	14-Santiago del Teide
2931	1405A	Almacenamiento	DEPÓSITO ABASTECIMIENTO	EL MOLLEDO	EX			322.104	3.130.425	882	14-Santiago del Teide
2932	1406A	Almacenamiento	DEPÓSITO ABASTECIMIENTO	VALLE CASCO	EX			321.732	3.131.179	959	14-Santiago del Teide
2933	1407A	Almacenamiento	DEPÓSITO ABASTECIMIENTO	ARGUAYO	EX			322.992	3.128.617	968	14-Santiago del Teide
2934	1408A	Almacenamiento	DEPÓSITO ABASTECIMIENTO	VALLE ARRIBA	EX			323.615	3.132.858	1.054	14-Santiago del Teide
2935	1409A	Almacenamiento	DEPÓSITO ABASTECIMIENTO	LAS MANCHAS	EX			323.473	3.129.875	1.025	14-Santiago del Teide
2936	1410A	Almacenamiento	DEPÓSITO ABASTECIMIENTO	LOS LLANITOS (HOYA DE LAS PIEDRAS II)	EX			320.821	3.125.489	223	14-Santiago del Teide
2937	1411A	Almacenamiento	DEPÓSITO ABASTECIMIENTO	URB. SAN FRANCISCO	EX			320.131	3.124.672	133	14-Santiago del Teide
2938	1412A	Almacenamiento	DEPÓSITO ABASTECIMIENTO	PUERTO SANTIAGO (LA HONDURA)	EX			319.553	3.125.095	74	14-Santiago del Teide
2939	1413A	Almacenamiento	DEPÓSITO ABASTECIMIENTO	DEPÓSITOS ANTIGUOS	EX			323.394	3.132.669	1.023	14-Santiago del Teide
2940	1414A	Almacenamiento	DEPÓSITO ABASTECIMIENTO	LOS ARRASTRADEROS	EX			323.024	3.132.034	998	14-Santiago del Teide
2941	1415A	Almacenamiento	DEPÓSITO ABASTECIMIENTO	TOMADERO II (EL CRUCE)	PL		EJ	319.939	3.125.132	138	14-Santiago del Teide
2944	1416A	Almacenamiento	DEPÓSITO ABASTECIMIENTO	LOS ARRASTRADEROS II	PL		EJ	323.036	3.132.027	1.002	14-Santiago del Teide
2945	1501A	Almacenamiento	DEPÓSITO ABASTECIMIENTO	EL TOSCAL (CHANO)	EX			318.873	3.139.194	154	15-Buenavista del Norte

(1) EX: Existente. PR: Prevista. PL: Planificada
(2) EJ: Ejecutar. RM: Remodelar. EL: Eliminar

CATÁLOGO DE INFRAESTRUCTURAS HIDRÁULICAS

ID	Código	Función hidráulica básica	Tipo	Denominación	Estado (1)	Medida (2)	Actuación (2)	Coordenadas UTM X	Coordenadas UTM Y	Cota (m)	Municipio (s)
2946	1502A	Almacenamiento	DEPÓSITO ABASTECIMIENTO	LA CRUCITA	EX			318.813	3.138.902	167	15-Buenavista del Norte
2947	1503A	Almacenamiento	DEPÓSITO ABASTECIMIENTO	TACO (LAS CANTERAS)	EX			320.214	3.138.720	208	15-Buenavista del Norte
2948	1504A	Almacenamiento	DEPÓSITO ABASTECIMIENTO	LA CUESTA	EX			319.104	3.138.608	215	15-Buenavista del Norte
2949	1505A	Almacenamiento	DEPÓSITO ABASTECIMIENTO	EL PALMAR I	EX			318.781	3.135.628	593	15-Buenavista del Norte
2950	1506A	Almacenamiento	DEPÓSITO ABASTECIMIENTO	EL CARRIZAL	EX			318.190	3.133.840	648	15-Buenavista del Norte
2951	1507A	Almacenamiento	DEPÓSITO ABASTECIMIENTO	MASCA	EX			319.466	3.132.973	654	15-Buenavista del Norte
2952	1508A	Almacenamiento	DEPÓSITO ABASTECIMIENTO	TENO II (LA ZAHORRA)	EX			314.824	3.136.578	715	15-Buenavista del Norte
2953	1509A	Almacenamiento	DEPÓSITO ABASTECIMIENTO	LAS PORTELAS I	EX			319.643	3.134.343	803	15-Buenavista del Norte
2954	1510A	Almacenamiento	DEPÓSITO ABASTECIMIENTO	TENO I (LA SIETE)	EX			315.712	3.136.100	834	15-Buenavista del Norte
2955	1511A	Almacenamiento	DEPÓSITO ABASTECIMIENTO	LA MESITA	EX			316.009	3.136.120	856	15-Buenavista del Norte
2956	1512A	Almacenamiento	DEPÓSITO ABASTECIMIENTO	EL PALOMAR	EX			319.275	3.137.013	474	15-Buenavista del Norte
2957	1513A	Almacenamiento	DEPÓSITO ABASTECIMIENTO	EL CARRIZAL BAJO	EX			317.338	3.134.330	485	15-Buenavista del Norte
2958	1514A	Almacenamiento	DEPÓSITO ABASTECIMIENTO	LA CUESTA II	EX			319.078	3.138.495	237	15-Buenavista del Norte
2959	1515A	Almacenamiento	DEPÓSITO ABASTECIMIENTO	FINCA LA FUENTE (CAMPO DE GOLF)	EX			317.856	3.139.455	103	15-Buenavista del Norte
2960	1516A	Almacenamiento	DEPÓSITO ABASTECIMIENTO	LOS MOLINOS (TOSCAL II)	EX			318.841	3.139.283	146	15-Buenavista del Norte
2961	1517A	Almacenamiento	DEPÓSITO ABASTECIMIENTO	EL PALMAR II	EX			318.790	3.135.615	596	15-Buenavista del Norte
2962	1518A	Almacenamiento	DEPÓSITO ABASTECIMIENTO	LAS PORTELAS II	EX			319.654	3.134.340	803	15-Buenavista del Norte
2964	1519A	Almacenamiento	DEPÓSITO ABASTECIMIENTO	MASCA II	PL		EJ	319.452	3.132.971	657	15-Buenavista del Norte
2965	1601A	Almacenamiento	DEPÓSITO ABASTECIMIENTO	LA CALETA	EX			323.924	3.139.400	61	17-Garachico
2966	1602A	Almacenamiento	DEPÓSITO ABASTECIMIENTO	PINA I	EX			321.291	3.138.364	187	16-Los Silos
2967	1603A	Almacenamiento	DEPÓSITO ABASTECIMIENTO	SAN BERNARDO	EX			320.413	3.138.684	237	16-Los Silos
2968	1604A	Almacenamiento	DEPÓSITO ABASTECIMIENTO	TIERRA DEL TRIGO I	EX			323.301	3.137.383	553	16-Los Silos
2969	1605A	Almacenamiento	DEPÓSITO ABASTECIMIENTO	TIERRA DEL TRIGO II	EX			323.318	3.137.326	564	16-Los Silos
2971	1607A	Almacenamiento	DEPÓSITO ABASTECIMIENTO	ERJOS II (CAMINO LA CUNA)	EX			322.794	3.134.508	1.025	16-Los Silos
2973	1609A	Almacenamiento	DEPÓSITO ABASTECIMIENTO	LA ISLETA	EX			322.126	3.138.403	167	16-Los Silos
2974	1610A	Almacenamiento	DEPÓSITO ABASTECIMIENTO	AREGUME	EX			321.909	3.139.240	147	16-Los Silos
2976	1702A	Almacenamiento	DEPÓSITO ABASTECIMIENTO	SAN NICOLAS	EX			327.496	3.139.408	148	17-Garachico
2979	1705A	Almacenamiento	DEPÓSITO ABASTECIMIENTO	EL GUINCHO II	EX			329.327	3.139.699	122	17-Garachico
2981	1707A	Almacenamiento	DEPÓSITO ABASTECIMIENTO	SAN PEDRO	EX			326.213	3.139.392	168	17-Garachico
2983	1709A	Almacenamiento	DEPÓSITO ABASTECIMIENTO	LAS CRUCES II (REGULADOR)	EX			325.760	3.139.110	215	18-El Tanque
2985	1711A	Almacenamiento	DEPÓSITO ABASTECIMIENTO	GENOVES II	EX			328.706	3.138.171	602	17-Garachico
2988	1714A	Almacenamiento	DEPÓSITO ABASTECIMIENTO	LA MONTAÑETA I	EX			327.574	3.135.577	996	17-Garachico
2989	1715A	Almacenamiento	DEPÓSITO ABASTECIMIENTO	LA MONTAÑETA II	EX			327.427	3.135.458	1.026	17-Garachico

(1) EX: Existente. PR: Prevista. PL: Planificada
(2) EJ: Ejecutar. RM: Remodelar. EL: Eliminar

CATÁLOGO DE INFRAESTRUCTURAS HIDRÁULICAS

ID	Código	Función hidráulica básica	Tipo	Denominación	Estado (1)	Medida (2)	Actuación (2)	Coordenadas UTM X	Coordenadas UTM Y	Cota (m)	Municipio (s)
2990	1716A	Almacenamiento	DEPÓSITO ABASTECIMIENTO	CAMPAMENTO (ARENAS NEGRAS)	EX			327.641	3.133.814	1.240	17-Garachico
2991	1717A	Almacenamiento	DEPÓSITO ABASTECIMIENTO	LA MONTAÑETA III	EX			327.448	3.135.386	1.040	17-Garachico
2992	1718A	Almacenamiento	DEPÓSITO ABASTECIMIENTO	SAN JUAN DEL REPARO III	PL		EJ	327.407	3.137.374	740	17-Garachico
2994	1801A	Almacenamiento	DEPÓSITO ABASTECIMIENTO	EL TANQUE BAJO I (BUEN VIAJE I)	EX			326.748	3.138.431	546	18-El Tanque
2995	1802A	Almacenamiento	DEPÓSITO ABASTECIMIENTO	CRUZ GRANDE	EX			325.416	3.137.755	644	18-El Tanque
2996	1803A	Almacenamiento	DEPÓSITO ABASTECIMIENTO	BARRIO NUEVO	EX			325.626	3.137.284	725	18-El Tanque
2999	1806A	Almacenamiento	DEPÓSITO ABASTECIMIENTO	MANUEL JIMÉNEZ (TANQUE ALTO)	EX			324.446	3.137.172	745	18-El Tanque
3000	1807A	Almacenamiento	DEPÓSITO ABASTECIMIENTO	RUIGOMEZ	EX			324.321	3.135.388	975	18-El Tanque
3001	1808A	Almacenamiento	DEPÓSITO ABASTECIMIENTO	SAN JOSÉ DE LOS LLANO IV	EX			324.707	3.134.444	1.147	18-El Tanque
3002	1809A	Almacenamiento	DEPÓSITO ABASTECIMIENTO	LA HOYA	EX			324.783	3.134.247	1.178	18-El Tanque
3003	1810A	Almacenamiento	DEPÓSITO ABASTECIMIENTO	EL TANQUE BAJO II (BUEN VIAJE II)	EX			326.748	3.138.420	546	18-El Tanque
3004	1811A	Almacenamiento	DEPÓSITO ABASTECIMIENTO	EL COLEGIO	EX			325.922	3.137.824	636	18-El Tanque
3005	1812A	Almacenamiento	DEPÓSITO ABASTECIMIENTO	LA ERMITA II	EX	EL		323.873	3.134.613	1.116	18-El Tanque
3006	1901A	Almacenamiento	DEPÓSITO ABASTECIMIENTO	LAS GRANADERAS	EX			331.409	3.139.638	159	19-Icod de los Vinos
3007	1902A	Almacenamiento	DEPÓSITO ABASTECIMIENTO	LA CANDELARIA II	EX			332.426	3.138.650	353	19-Icod de los Vinos
3008	1903A	Almacenamiento	DEPÓSITO ABASTECIMIENTO	LA CANDELARIA I	EX			332.495	3.138.636	371	19-Icod de los Vinos
3009	1904A	Almacenamiento	DEPÓSITO ABASTECIMIENTO	CASTRO II	EX			335.015	3.139.058	457	19-Icod de los Vinos
3010	1905A	Almacenamiento	DEPÓSITO ABASTECIMIENTO	CASTRO I	EX			335.010	3.139.072	454	19-Icod de los Vinos
3011	1906A	Almacenamiento	DEPÓSITO ABASTECIMIENTO	LAS CANALITAS	EX			330.225	3.138.694	468	19-Icod de los Vinos
3012	1907A	Almacenamiento	DEPÓSITO ABASTECIMIENTO	EL REVENTON	EX			332.119	3.137.270	537	19-Icod de los Vinos
3013	1908A	Almacenamiento	DEPÓSITO ABASTECIMIENTO	LA PATITA	EX			333.257	3.137.458	580	19-Icod de los Vinos
3014	1909A	Almacenamiento	DEPÓSITO ABASTECIMIENTO	LLANITO PERERA	EX			334.352	3.137.899	585	19-Icod de los Vinos
3015	1910A	Almacenamiento	DEPÓSITO ABASTECIMIENTO	LA FLORIDA	EX			337.169	3.138.011	725	19-Icod de los Vinos
3016	1911A	Almacenamiento	DEPÓSITO ABASTECIMIENTO	PINO VALOIS	EX			335.387	3.136.682	835	19-Icod de los Vinos
3017	1912A	Almacenamiento	DEPÓSITO ABASTECIMIENTO	LA VEGA (EL RODEO)	EX			330.532	3.137.117	815	19-Icod de los Vinos
3018	1913A	Almacenamiento	DEPÓSITO ABASTECIMIENTO	REDONDO	EX			334.731	3.135.765	903	19-Icod de los Vinos
3019	1914A	Almacenamiento	DEPÓSITO ABASTECIMIENTO	LOS MARQUEZ	EX			333.219	3.135.530	948	19-Icod de los Vinos
3020	1915A	Almacenamiento	DEPÓSITO ABASTECIMIENTO	LAS ABIERTAS I	EX			330.071	3.135.266	1.104	19-Icod de los Vinos
3021	1916A	Almacenamiento	DEPÓSITO ABASTECIMIENTO	LAS ABIERTAS II	EX			329.792	3.135.756	1.021	19-Icod de los Vinos
3022	1917A	Almacenamiento	DEPÓSITO ABASTECIMIENTO	LA CANDELARIA III	EX			332.471	3.138.675	353	19-Icod de los Vinos
3023	1918A	Almacenamiento	DEPÓSITO ABASTECIMIENTO	CASTRO III	EX			335.285	3.139.037	460	19-Icod de los Vinos
3024	1919A	Almacenamiento	DEPÓSITO ABASTECIMIENTO	LAS HAYAS	EX			335.714	3.135.270	1.058	19-Icod de los Vinos
3025	1920A	Almacenamiento	DEPÓSITO ABASTECIMIENTO	LAS ALMENAS	EX			334.057	3.140.492	215	19-Icod de los Vinos

(1) EX: Existente. PR: Prevista. PL: Planificada
(2) EJ: Ejecutar. RM: Remodelar. EL: Eliminar

CATÁLOGO DE INFRAESTRUCTURAS HIDRÁULICAS

ID	Código	Función hidráulica básica	Tipo	Denominación	Estado (1)	Medida (2)	Actuación (2)	Coordenadas UTM X	Coordenadas UTM Y	Cota (m)	Municipio (s)
3026	1921A	Almacenamiento	DEPÓSITO ABASTECIMIENTO	EL REVENTON II	PL		EJ	332.096	3.137.286	535	19-Icod de los Vinos
3028	1922A	Almacenamiento	DEPÓSITO ABASTECIMIENTO	LLANITO PERERA II	PL		EJ	334.359	3.137.914	581	19-Icod de los Vinos
3030	1923A	Almacenamiento	DEPÓSITO ABASTECIMIENTO	REDONDO II	PL		EJ	334.741	3.135.767	901	19-Icod de los Vinos
3032	2001A	Almacenamiento	DEPÓSITO ABASTECIMIENTO	GUANCHA BAJO (LAS CAÑADAS)	EX			337.932	3.140.757	344	20-La Guancha
3033	2002A	Almacenamiento	DEPÓSITO ABASTECIMIENTO	PINALETE	EX			336.906	3.139.632	475	20-La Guancha
3034	2003A	Almacenamiento	DEPÓSITO ABASTECIMIENTO	LA GUANCHA (MONTE FRÍO)	EX		RM	337.187	3.139.344	510	20-La Guancha
3035	2004A	Almacenamiento	DEPÓSITO ABASTECIMIENTO	FARROBO	EX			337.869	3.139.229	564	20-La Guancha
3036	2005A	Almacenamiento	DEPÓSITO ABASTECIMIENTO	CRUZ TARIFES	EX			337.717	3.138.775	668	20-La Guancha
3037	2006A	Almacenamiento	DEPÓSITO ABASTECIMIENTO	CRUZ TARIFES II	PL		EJ	337.721	3.138.810	656	20-La Guancha
3039	2101A	Almacenamiento	DEPÓSITO ABASTECIMIENTO	LA RAMBLA	EX			340.473	3.141.861	87	21-San Juan de la Rambla
3040	2102A	Almacenamiento	DEPÓSITO ABASTECIMIENTO	PONCIO O SAN JUAN DE LA RAMBLA	EX			338.395	3.141.749	113	21-San Juan de la Rambla
3041	2103A	Almacenamiento	DEPÓSITO ABASTECIMIENTO	LAS TOSCAS	EX			339.127	3.140.289	454	21-San Juan de la Rambla
3042	2104A	Almacenamiento	DEPÓSITO ABASTECIMIENTO	LOS CANARIOS	EX			339.139	3.139.879	499	21-San Juan de la Rambla
3043	2105A	Almacenamiento	DEPÓSITO ABASTECIMIENTO	LAS ROSAS II O AQUILINO	EX			339.733	3.139.917	569	21-San Juan de la Rambla
3044	2106A	Almacenamiento	DEPÓSITO ABASTECIMIENTO	LAS ROSAS I (LOMO DEL PINO)	EX			339.888	3.139.694	622	21-San Juan de la Rambla
3045	2107A	Almacenamiento	DEPÓSITO ABASTECIMIENTO	LA HOYA O LA JURDANA	EX			339.928	3.139.139	713	21-San Juan de la Rambla
3046	2108A	Almacenamiento	DEPÓSITO ABASTECIMIENTO	PONCIO I (LA PASCUALA)	EX			338.572	3.141.115	272	21-San Juan de la Rambla
3047	2109A	Almacenamiento	DEPÓSITO ABASTECIMIENTO	LA PEÑA	EX			340.127	3.138.807	789	21-San Juan de la Rambla
3048	2110A	Almacenamiento	DEPÓSITO ABASTECIMIENTO	LOS CUCHILLOS	EX			340.291	3.138.014	978	21-San Juan de la Rambla
3049	2111A	Almacenamiento	DEPÓSITO ABASTECIMIENTO	FUENTE PEDRO	EX			339.954	3.139.154	730	21-San Juan de la Rambla
3050	2201A	Almacenamiento	DEPÓSITO ABASTECIMIENTO	ROMANTICA 2	EX			345.339	3.142.574	129	22-Los Realejos
3051	2202A	Almacenamiento	DEPÓSITO ABASTECIMIENTO	ROMANTICA 1	EX			344.970	3.142.084	153	22-Los Realejos
3052	2203A	Almacenamiento	DEPÓSITO ABASTECIMIENTO	PUERTO FRANCO	EX			344.527	3.141.634	205	22-Los Realejos
3053	2204A	Almacenamiento	DEPÓSITO ABASTECIMIENTO	GORVORANA	EX			345.831	3.141.836	219	22-Los Realejos
3054	2205A	Almacenamiento	DEPÓSITO ABASTECIMIENTO	CRUZ SANTA	EX			346.296	3.139.659	505	22-Los Realejos
3055	2206A	Almacenamiento	DEPÓSITO ABASTECIMIENTO	PALO BLANCO (PLACERES)	EX			344.913	3.138.069	761	22-Los Realejos
3056	2207A	Almacenamiento	DEPÓSITO ABASTECIMIENTO	ICOD EL ALTO	EX			342.740	3.139.354	887	22-Los Realejos
3057	2208A	Almacenamiento	DEPÓSITO ABASTECIMIENTO	LAS ARENITAS	EX			346.890	3.136.317	1.138	22-Los Realejos
3058	2209A	Almacenamiento	DEPÓSITO ABASTECIMIENTO	EL CERCO	EX			345.392	3.136.999	970	22-Los Realejos
3059	2210A	Almacenamiento	DEPÓSITO ABASTECIMIENTO	CRUZ SANTA II	EX			345.912	3.139.834	477	22-Los Realejos
3060	2211A	Almacenamiento	DEPÓSITO ABASTECIMIENTO	EL SOCORRO	EX			342.883	3.141.856	17	22-Los Realejos
3061	2212A	Almacenamiento	DEPÓSITO ABASTECIMIENTO	ICOD EL ALTO II	PL		EJ	342.733	3.139.328	894	22-Los Realejos
3064	2213A	Almacenamiento	DEPÓSITO ABASTECIMIENTO	EL CERCO II	PL		EJ	345.369	3.136.995	968	22-Los Realejos

(1) EX: Existente. PR: Prevista. PL: Planificada
(2) EJ: Ejecutar. RM: Remodelar. EL: Eliminar

CATÁLOGO DE INFRAESTRUCTURAS HIDRÁULICAS

ID	Código	Función hidráulica básica	Tipo	Denominación	Estado (1)	Medida (2)	Actuación (2)	Coordenadas UTM X	Coordenadas UTM Y	Cota (m)	Municipio (s)
3068	2215A	Almacenamiento	DEPÓSITO ABASTECIMIENTO	CRUZ SANTA III	PL		EJ	346.230	3.139.669	496	22-Los Realejos
3070	2216A	Almacenamiento	DEPÓSITO ABASTECIMIENTO	EL SOCORRO II	PL		EJ	342.897	3.141.853	15	22-Los Realejos
3071	2301A	Almacenamiento	DEPÓSITO ABASTECIMIENTO	PUNTA CARRETERA (FUERA DE SERVICIO)	EX			348.314	3.144.045	37	23-Puerto de la Cruz
3072	2302A	Almacenamiento	DEPÓSITO ABASTECIMIENTO	PUNTA BRAVA	EX			346.779	3.143.408	36	23-Puerto de la Cruz
3073	2303A	Almacenamiento	DEPÓSITO ABASTECIMIENTO	ESQUILÓN 1	EX			347.847	3.143.353	77	23-Puerto de la Cruz
3074	2304A	Almacenamiento	DEPÓSITO ABASTECIMIENTO	ESQUILÓN 2	EX			347.804	3.143.234	83	23-Puerto de la Cruz
3075	2305A	Almacenamiento	DEPÓSITO ABASTECIMIENTO	LA HORCA	EX			348.665	3.142.758	152	23-Puerto de la Cruz
3076	2306A	Almacenamiento	DEPÓSITO ABASTECIMIENTO	SAN FELIPE	EX			347.795	3.142.450	160	23-Puerto de la Cruz
3077	2307A	Almacenamiento	DEPÓSITO ABASTECIMIENTO	SAN NICOLÁS	EX			349.382	3.142.329	195	23-Puerto de la Cruz
3078	2308A	Almacenamiento	DEPÓSITO ABASTECIMIENTO	LA VERA (COLEGIO)	EX			347.414	3.142.179	198	23-Puerto de la Cruz
3079	2309A	Almacenamiento	DEPÓSITO ABASTECIMIENTO	LA VERA	EX			347.904	3.141.973	205	24-La Orotava
3080	2310A	Almacenamiento	DEPÓSITO ABASTECIMIENTO	MAR DULCE	EX			346.996	3.140.614	358	24-La Orotava
3081	2311A	Almacenamiento	DEPÓSITO ABASTECIMIENTO	D. URBANIZACIÓN	EX			349.387	3.142.230	200	23-Puerto de la Cruz
3082	2312A	Almacenamiento	DEPÓSITO ABASTECIMIENTO	LA MONTAÑA (REGULADOR DEL PUERTO, LOS AFLIGIDOS, PIEDRAS BLANCAS)	EX			347.414	3.141.470	264	24-La Orotava
3085	2401A	Almacenamiento	DEPÓSITO ABASTECIMIENTO	LOS CUARTOS	EX			351.407	3.141.665	367	24-La Orotava
3086	2402A	Almacenamiento	DEPÓSITO ABASTECIMIENTO	CAMINO POLO	EX			351.279	3.140.853	466	24-La Orotava
3087	2403A	Almacenamiento	DEPÓSITO ABASTECIMIENTO	LA PLANTA	EX			351.365	3.140.659	504	24-La Orotava
3088	2404A	Almacenamiento	DEPÓSITO ABASTECIMIENTO	BENIJOS	EX			348.226	3.138.228	884	24-La Orotava
3089	2405A	Almacenamiento	DEPÓSITO ABASTECIMIENTO	CAÑEÑO	EX			351.645	3.138.796	889	24-La Orotava
3090	2406A	Almacenamiento	DEPÓSITO ABASTECIMIENTO	CHASNA	EX			350.283	3.138.006	1.014	24-La Orotava
3091	2407A	Almacenamiento	DEPÓSITO ABASTECIMIENTO	AGUAMANSA	EX			353.348	3.138.013	1.088	24-La Orotava
3092	2408A	Almacenamiento	DEPÓSITO ABASTECIMIENTO	LAS LAJAS I	EX			348.156	3.136.997	1.098	24-La Orotava
3093	2409A	Almacenamiento	DEPÓSITO ABASTECIMIENTO	LOS FRONTONES	EX			352.250	3.140.836	540	24-La Orotava
3094	2410A	Almacenamiento	DEPÓSITO ABASTECIMIENTO	BOLAÑOS	EX			349.869	3.140.019	473	24-La Orotava
3095	2411A	Almacenamiento	DEPÓSITO ABASTECIMIENTO	SAN JERÓNIMO	EX			348.716	3.141.547	241	24-La Orotava
3096	2412A	Almacenamiento	DEPÓSITO ABASTECIMIENTO	LAS LAJAS II	EX			348.149	3.137.020	1.095	24-La Orotava
3098	2413A	Almacenamiento	DEPÓSITO ABASTECIMIENTO	AGUAMANSA II	PL		EJ	352.898	3.139.096	925	24-La Orotava
3100	2414A	Almacenamiento	DEPÓSITO ABASTECIMIENTO	BOLAÑOS II	PL		EJ	349.886	3.140.009	476	24-La Orotava
3101	2415A	Almacenamiento	DEPÓSITO ABASTECIMIENTO	LAS LAJAS III	PL		EJ	348.143	3.137.046	1.091	24-La Orotava
3103	2501A	Almacenamiento	DEPÓSITO ABASTECIMIENTO	LA CUESTA	EX			352.698	3.144.326	319	25-Santa Ursula
3104	2502A	Almacenamiento	DEPÓSITO ABASTECIMIENTO	EL CALVARIO	EX			353.388	3.144.837	327	25-Santa Ursula
3105	2503A	Almacenamiento	DEPÓSITO ABASTECIMIENTO	TIJARAFE	EX			353.973	3.144.613	379	25-Santa Ursula
3106	2504A	Almacenamiento	DEPÓSITO ABASTECIMIENTO	CASA BLANCA	EX			352.634	3.143.726	402	25-Santa Ursula

(1) EX: Existente. PR: Prevista. PL: Planificada
(2) EJ: Ejecutar. RM: Remodelar. EL: Eliminar

ID	Código	Función hidráulica básica	Tipo	Denominación	Estado (1)	Medida (2)	Actuación (2)	Coordenadas UTM X	Coordenadas UTM Y	Cota (m)	Municipio (s)
3107	2505A	Almacenamiento	DEPÓSITO ABASTECIMIENTO	FARROBILLO	EX			355.050	3.144.504	459	25-Santa Ursula
3108	2506A	Almacenamiento	DEPÓSITO ABASTECIMIENTO	TAMAIDE	EX			352.995	3.143.589	482	25-Santa Ursula
3109	2507A	Almacenamiento	DEPÓSITO ABASTECIMIENTO	TOSCA DE ANA Mª	EX			356.204	3.144.872	524	25-Santa Ursula
3110	2508A	Almacenamiento	DEPÓSITO ABASTECIMIENTO	PIEDRA VIEJA I	EX			354.832	3.143.954	580	25-Santa Ursula
3111	2509A	Almacenamiento	DEPÓSITO ABASTECIMIENTO	MARI DIAZ	EX			355.147	3.143.205	828	25-Santa Ursula
3112	2510A	Almacenamiento	DEPÓSITO ABASTECIMIENTO	FARROBILLO ALTO (LAS TOSQUERAS)	EX			355.117	3.144.188	557	25-Santa Ursula
3113	2511A	Almacenamiento	DEPÓSITO ABASTECIMIENTO	PINO ALTO	EX			353.582	3.142.721	757	25-Santa Ursula
3114	2512A	Almacenamiento	DEPÓSITO ABASTECIMIENTO	URB. JARDÍN	EX			352.928	3.144.416	341	25-Santa Ursula
3115	2513A	Almacenamiento	DEPÓSITO ABASTECIMIENTO	LA TOSQUITA	EX			353.284	3.143.864	450	25-Santa Ursula
3116	2514A	Almacenamiento	DEPÓSITO ABASTECIMIENTO	LA QUINTA	EX			353.954	3.145.320	280	25-Santa Ursula
3117	2515A	Almacenamiento	DEPÓSITO ABASTECIMIENTO	PIEDRA VIEJA II	EX			354.847	3.143.975	579	25-Santa Ursula
3118	2516A	Almacenamiento	DEPÓSITO ABASTECIMIENTO	PIEDRA VIEJA III	PL		EJ	354.805	3.143.943	578	25-Santa Ursula
3120	2517A	Almacenamiento	DEPÓSITO ABASTECIMIENTO	TOSCA DE ANA Mª II	PL		EJ	356.212	3.144.869	525	25-Santa Ursula
3122	2601A	Almacenamiento	DEPÓSITO ABASTECIMIENTO	URBANIZACIÓN (LAS PALMITAS 2)	EX			354.735	3.146.633	185	26-La Victoria de Acentejo
3123	2602A	Almacenamiento	DEPÓSITO ABASTECIMIENTO	HORNO LA TEJA	EX			356.075	3.145.839	418	26-La Victoria de Acentejo
3126	2605A	Almacenamiento	DEPÓSITO ABASTECIMIENTO	LA RESBALA	EX			357.269	3.146.144	540	26-La Victoria de Acentejo
3127	2606A	Almacenamiento	DEPÓSITO ABASTECIMIENTO	MARRERO (REGULADOR)	EX			357.549	3.146.210	568	26-La Victoria de Acentejo
3128	2607A	Almacenamiento	DEPÓSITO ABASTECIMIENTO	LAS LAJAS (BARRANCO MARTA)	EX			357.455	3.145.592	618	26-La Victoria de Acentejo
3129	2608A	Almacenamiento	DEPÓSITO ABASTECIMIENTO	LAS LAJAS	EX			357.353	3.145.562	621	26-La Victoria de Acentejo
3130	2609A	Almacenamiento	DEPÓSITO ABASTECIMIENTO	MARDONES	EX			357.231	3.144.675	662	26-La Victoria de Acentejo
3134	2613A	Almacenamiento	DEPÓSITO ABASTECIMIENTO	HORNO LA TEJA II	PL		EJ	355.962	3.145.822	401	26-La Victoria de Acentejo
3136	2701A	Almacenamiento	DEPÓSITO ABASTECIMIENTO	EL CALETON	EX			356.947	3.148.425	299	27-La Matanza de Acentejo
3137	2702A	Almacenamiento	DEPÓSITO ABASTECIMIENTO	TOSCAS DE SAN ANTONIO	EX			357.148	3.146.708	477	27-La Matanza de Acentejo
3138	2703A	Almacenamiento	DEPÓSITO ABASTECIMIENTO	SAN ANTONIO	EX			357.927	3.146.687	590	27-La Matanza de Acentejo
3139	2704A	Almacenamiento	DEPÓSITO ABASTECIMIENTO	LA RESBALA	EX			358.138	3.147.244	609	27-La Matanza de Acentejo
3140	2705A	Almacenamiento	DEPÓSITO ABASTECIMIENTO	SAN ANTONIO ALTO	EX			358.097	3.146.620	619	27-La Matanza de Acentejo
3141	2706A	Almacenamiento	DEPÓSITO ABASTECIMIENTO	CAMINO NUEVO (CRUZ DEL CAMINO)	EX			359.573	3.147.788	719	27-La Matanza de Acentejo
3142	2707A	Almacenamiento	DEPÓSITO ABASTECIMIENTO	LA VICA BAJA	EX			359.975	3.146.797	887	27-La Matanza de Acentejo
3143	2708A	Almacenamiento	DEPÓSITO ABASTECIMIENTO	ZONA RECREATIVA	EX			360.025	3.146.732	901	27-La Matanza de Acentejo
3144	2709A	Almacenamiento	DEPÓSITO ABASTECIMIENTO	LA VICA ALTA	EX			360.059	3.146.692	925	27-La Matanza de Acentejo
3145	2710A	Almacenamiento	DEPÓSITO ABASTECIMIENTO	SAN ANTONIO ALTO NUEVO	EX			358.182	3.146.641	627	27-La Matanza de Acentejo
3146	2711A	Almacenamiento	DEPÓSITO ABASTECIMIENTO	LA VICA NUEVO	EX			360.138	3.146.462	950	27-La Matanza de Acentejo
3147	2712A	Almacenamiento	DEPÓSITO ABASTECIMIENTO	EL POZO	EX			358.160	3.148.464	459	27-La Matanza de Acentejo

(1) EX: Existente. PR: Prevista. PL: Planificada
(2) EJ: Ejecutar. RM: Remodelar. EL: Eliminar

CATÁLOGO DE INFRAESTRUCTURAS HIDRÁULICAS

ID	Código	Función hidráulica básica	Tipo	Denominación	Estado (1)	Medida (2)	Actuación (2)	Coordenadas UTM X	Coordenadas UTM Y	Cota (m)	Municipio (s)
3148	2713A	Almacenamiento	DEPÓSITO ABASTECIMIENTO	SAN ANTONIO ALTO II	PL		EJ	358.204	3.146.535	643	27-La Matanza de Acentejo
3151	2714A	Almacenamiento	DEPÓSITO ABASTECIMIENTO	CAMINO NUEVO II	PL		EJ	359.603	3.147.796	726	27-La Matanza de Acentejo
3152	2801A	Almacenamiento	DEPÓSITO ABASTECIMIENTO	CAMINO NUEVO(GURIEL)	EX			358.978	3.149.943	322	28-El Sauzal
3153	2802A	Almacenamiento	DEPÓSITO ABASTECIMIENTO	HERRERA	EX			360.096	3.151.069	387	28-El Sauzal
3154	2803A	Almacenamiento	DEPÓSITO ABASTECIMIENTO	CRUZ DE LEANDRO	EX			360.617	3.149.999	586	28-El Sauzal
3155	2804A	Almacenamiento	DEPÓSITO ABASTECIMIENTO	VALLE FORESTAL	EX			359.959	3.149.359	603	28-El Sauzal
3156	2805A	Almacenamiento	DEPÓSITO ABASTECIMIENTO	MONTAÑETA	EX			360.159	3.149.271	650	28-El Sauzal
3157	2806A	Almacenamiento	DEPÓSITO ABASTECIMIENTO	CRUZ DE RAVELO	EX			361.094	3.148.529	825	28-El Sauzal
3158	2807A	Almacenamiento	DEPÓSITO ABASTECIMIENTO	CALDERETAS	EX			361.760	3.147.527	953	28-El Sauzal
3159	2808A	Almacenamiento	DEPÓSITO ABASTECIMIENTO	RAVELO	EX			362.025	3.147.661	973	28-El Sauzal
3160	2809A	Almacenamiento	DEPÓSITO ABASTECIMIENTO	HOYA LA VIUDA	EX			360.897	3.148.848	776	28-El Sauzal
3161	2810A	Almacenamiento	DEPÓSITO ABASTECIMIENTO	CRUZ DE LEANDRO II	EX			360.640	3.149.970	592	28-El Sauzal
3162	2811A	Almacenamiento	DEPÓSITO ABASTECIMIENTO	LOS NARANJOS	EX			358.401	3.149.484	340	28-El Sauzal
3163	2901A	Almacenamiento	DEPÓSITO ABASTECIMIENTO	MESA DEL MAR	EX			361.184	3.153.405	275	29-Tacoronte
3164	2902A	Almacenamiento	DEPÓSITO ABASTECIMIENTO	TAGORO	EX			362.542	3.154.102	351	29-Tacoronte
3166	2904A	Almacenamiento	DEPÓSITO ABASTECIMIENTO	CRUCE MESA DEL MAR (CASTRO FARIÑA)	EX			362.171	3.152.908	422	29-Tacoronte
3167	2905A	Almacenamiento	DEPÓSITO ABASTECIMIENTO	CASAS ALTAS	EX			362.565	3.150.551	614	29-Tacoronte
3168	2906A	Almacenamiento	DEPÓSITO ABASTECIMIENTO	EL PEÑÓN	EX			364.980	3.151.245	655	29-Tacoronte
3169	2907A	Almacenamiento	DEPÓSITO ABASTECIMIENTO	MELCHOR ALVAREZ	EX			364.073	3.150.744	672	29-Tacoronte
3170	2908A	Almacenamiento	DEPÓSITO ABASTECIMIENTO	MADRE DEL AGUA	EX			362.456	3.149.019	814	29-Tacoronte
3171	2909A	Almacenamiento	DEPÓSITO ABASTECIMIENTO	LA HORNACA	EX			363.457	3.148.047	990	29-Tacoronte
3172	2910A	Almacenamiento	DEPÓSITO ABASTECIMIENTO	RODRIGO	EX			361.592	3.150.754	548	29-Tacoronte
3173	2911A	Almacenamiento	DEPÓSITO ABASTECIMIENTO	EL PEÑON NUEVO	EX			364.938	3.151.329	636	29-Tacoronte
3174	2912A	Almacenamiento	DEPÓSITO ABASTECIMIENTO	CHUPADERO I	EX			362.228	3.149.916	696	29-Tacoronte
3175	2913A	Almacenamiento	DEPÓSITO ABASTECIMIENTO	CHUPADERO II	PL		EJ	362.314	3.149.958	685	29-Tacoronte
3177	2914A	Almacenamiento	DEPÓSITO ABASTECIMIENTO	MELCHOR ALVAREZ II	PL		EJ	364.155	3.150.770	689	29-Tacoronte
3179	2914A	Almacenamiento	DEPÓSITO ABASTECIMIENTO	EL ORTIGAL II	PL		EJ	365.089	3.149.220	912	31-San Cristóbal de La Laguna
3182	2914A	Almacenamiento	DEPÓSITO ABASTECIMIENTO	LA HORNACA II	PL		EJ	363.482	3.148.052	992	29-Tacoronte
3184	2915A	Almacenamiento	DEPÓSITO ABASTECIMIENTO	EL PEÑON III	PL		EJ	364.918	3.151.456	625	29-Tacoronte
3186	2916A	Almacenamiento	DEPÓSITO ABASTECIMIENTO	TAGORO II	PL		EJ	362.635	3.154.128	357	29-Tacoronte
3187	3001A	Almacenamiento	DEPÓSITO ABASTECIMIENTO	SAN GONZALO	EX			367.249	3.154.837	363	30-Tegueste
3188	3002A	Almacenamiento	DEPÓSITO ABASTECIMIENTO	LOS MEDEROS	EX			368.295	3.155.073	432	30-Tegueste
3189	3003A	Almacenamiento	DEPÓSITO ABASTECIMIENTO	LA PADILLA	EX			366.916	3.153.738	398	30-Tegueste

(1) EX: Existente. PR: Prevista. PL: Planificada
(2) EJ: Ejecutar. RM: Remodelar. EL: Eliminar

ID	Código	Función hidráulica básica	Tipo	Denominación	Estado (1)	Medida (2)	Actuación (2)	Coordenadas UTM X	Coordenadas UTM Y	Cota (m)	Municipio (s)
3190	3004A	Almacenamiento	DEPÓSITO ABASTECIMIENTO	LA BARDONA	EX			368.792	3.155.124	490	30-Tegueste
3191	3005A	Almacenamiento	DEPÓSITO ABASTECIMIENTO	PEDRO ÁLVAREZ CASCO	EX			371.281	3.155.774	540	30-Tegueste
3192	3006A	Almacenamiento	DEPÓSITO ABASTECIMIENTO	EL CAIDERO	EX			370.589	3.156.404	560	30-Tegueste
3193	3007A	Almacenamiento	DEPÓSITO ABASTECIMIENTO	PORTEZUELO	EX			367.556	3.152.583	606	30-Tegueste
3194	3008A	Almacenamiento	DEPÓSITO ABASTECIMIENTO	PEDRO ALVAREZ MONTE	EX			372.172	3.156.711	652	30-Tegueste
3195	3009A	Almacenamiento	DEPÓSITO ABASTECIMIENTO	MESA MOTA	EX			370.325	3.154.613	686	30-Tegueste
3196	3010A	Almacenamiento	DEPÓSITO ABASTECIMIENTO	ARACA II	PL		EJ	366.467	3.155.388	301	30-Tegueste
3199	3011A	Almacenamiento	DEPÓSITO ABASTECIMIENTO	PORTEZUELO I	PL		EJ	367.593	3.152.589	621	30-Tegueste
3200	3101A	Almacenamiento	DEPÓSITO ABASTECIMIENTO	BARRANCO SAN JUAN	EX			368.769	3.159.277	72	31-San Cristóbal de La Laguna
3201	3102A	Almacenamiento	DEPÓSITO ABASTECIMIENTO	HOMICIAN VIEJO (BAJO)	EX			370.530	3.160.687	110	31-San Cristóbal de La Laguna
3202	3103A	Almacenamiento	DEPÓSITO ABASTECIMIENTO	VERNETTA (BAJAMAR)	EX			369.012	3.159.205	104	31-San Cristóbal de La Laguna
3203	3104A	Almacenamiento	DEPÓSITO ABASTECIMIENTO	HOMICIAN NUEVO (ALTO)	EX			371.058	3.160.392	202	31-San Cristóbal de La Laguna
3204	3105A	Almacenamiento	DEPÓSITO ABASTECIMIENTO	LA ASOMADA (TEJINA)	EX			367.075	3.156.443	255	31-San Cristóbal de La Laguna
3205	3106A	Almacenamiento	DEPÓSITO ABASTECIMIENTO	ARACA	EX			366.451	3.155.434	301	30-Tegueste
3206	3107A	Almacenamiento	DEPÓSITO ABASTECIMIENTO	LA CUESTA	EX			373.907	3.149.822	329	31-San Cristóbal de La Laguna
3207	3108A	Almacenamiento	DEPÓSITO ABASTECIMIENTO	NICOLAS CASTRO (CARDONAL)	EX			372.361	3.147.737	348	31-San Cristóbal de La Laguna
3208	3109A	Almacenamiento	DEPÓSITO ABASTECIMIENTO	EL BOQUERON (VALLE DE GUERRA)	EX			363.277	3.154.528	342	31-San Cristóbal de La Laguna
3209	3110A	Almacenamiento	DEPÓSITO ABASTECIMIENTO	EL CARDONAL	EX			372.494	3.148.802	414	31-San Cristóbal de La Laguna
3210	3111A	Almacenamiento	DEPÓSITO ABASTECIMIENTO	FINCA ESPAÑA	EX			372.710	3.149.996	403	31-San Cristóbal de La Laguna
3211	3112A	Almacenamiento	DEPÓSITO ABASTECIMIENTO	LOS BALDIOS I	EX			374.443	3.152.221	450	31-San Cristóbal de La Laguna
3212	3113A	Almacenamiento	DEPÓSITO ABASTECIMIENTO	MONTAÑA PACHO (CHUMBERAS)	EX			372.189	3.148.543	435	31-San Cristóbal de La Laguna
3213	3114A	Almacenamiento	DEPÓSITO ABASTECIMIENTO	VALLE COLINO	EX			373.019	3.151.495	437	31-San Cristóbal de La Laguna
3214	3115A	Almacenamiento	DEPÓSITO ABASTECIMIENTO	LA RUA	EX			371.673	3.152.662	548	31-San Cristóbal de La Laguna
3215	3116A	Almacenamiento	DEPÓSITO ABASTECIMIENTO	MESA MOTA	EX			370.787	3.153.818	604	31-San Cristóbal de La Laguna
3216	3117A	Almacenamiento	DEPÓSITO ABASTECIMIENTO	LAS CANTERAS	EX			372.460	3.154.239	575	31-San Cristóbal de La Laguna
3217	3118A	Almacenamiento	DEPÓSITO ABASTECIMIENTO	LOMO LARGO	EX			372.915	3.153.452	683	31-San Cristóbal de La Laguna
3218	3119A	Almacenamiento	DEPÓSITO ABASTECIMIENTO	SAN ROQUE	EX			371.951	3.152.124	646	31-San Cristóbal de La Laguna
3219	3120A	Almacenamiento	DEPÓSITO ABASTECIMIENTO	LOS BALDIOS	EX			370.019	3.149.907	632	31-San Cristóbal de La Laguna
3220	3121A	Almacenamiento	DEPÓSITO ABASTECIMIENTO	GUAMASA	EX			366.561	3.151.185	662	31-San Cristóbal de La Laguna
3221	3122A	Almacenamiento	DEPÓSITO ABASTECIMIENTO	MONTAÑA DEL AIRE	EX			367.043	3.150.871	660	31-San Cristóbal de La Laguna
3222	3123A	Almacenamiento	DEPÓSITO ABASTECIMIENTO	MONTAÑA MINA	EX			369.047	3.150.090	724	31-San Cristóbal de La Laguna
3223	3124A	Almacenamiento	DEPÓSITO ABASTECIMIENTO	TIRO PICHON	EX			370.895	3.154.147	731	31-San Cristóbal de La Laguna
3224	3125A	Almacenamiento	DEPÓSITO ABASTECIMIENTO	EL ORTIGAL	EX			365.079	3.149.207	916	31-San Cristóbal de La Laguna

(1) EX: Existente. PR: Prevista. PL: Planificada
(2) EJ: Ejecutar. RM: Remodelar. EL: Eliminar

CATÁLOGO DE INFRAESTRUCTURAS HIDRÁULICAS

ID	Código	Función hidráulica básica	Tipo	Denominación	Estado (1)	Medida (2)	Actuación (2)	Coordenadas UTM X	Coordenadas UTM Y	Cota (m)	Municipio (s)
3225	3126A	Almacenamiento	DEPÓSITO ABASTECIMIENTO	LAS MERCEDES	EX			372.965	3.155.129	615	31-San Cristóbal de La Laguna
3226	3127A	Almacenamiento	DEPÓSITO ABASTECIMIENTO	DAVILA	EX			365.853	3.151.110	671	31-San Cristóbal de La Laguna
3227	3128A	Almacenamiento	DEPÓSITO ABASTECIMIENTO	LOS RODEOS O MONTAÑA DEL AIRE	EX			367.045	3.150.935	656	31-San Cristóbal de La Laguna
3228	3129A	Almacenamiento	DEPÓSITO ABASTECIMIENTO	VALLE COLINO II (LA FLORESTA)	EX			372.656	3.151.498	473	31-San Cristóbal de La Laguna
3229	3130A	Almacenamiento	DEPÓSITO ABASTECIMIENTO	LAS ESCALERITAS (LAS CARBONERAS)	EX			374.866	3.158.441	758	31-San Cristóbal de La Laguna
3230	3131A	Almacenamiento	DEPÓSITO ABASTECIMIENTO	BEJIAS	EX			372.936	3.158.176	650	31-San Cristóbal de La Laguna
3231	3132A	Almacenamiento	DEPÓSITO ABASTECIMIENTO	LAS HIEDRAS	EX			374.655	3.158.109	804	31-San Cristóbal de La Laguna
3232	3133A	Almacenamiento	DEPÓSITO ABASTECIMIENTO	LLANO LOS VIEJOS	EX			374.350	3.156.203	791	31-San Cristóbal de La Laguna
3233	3134A	Almacenamiento	DEPÓSITO ABASTECIMIENTO	MONTAÑA PACHO II (MTÑA PACHO)	EX			372.227	3.148.009	431	31-San Cristóbal de La Laguna
3234	3135A	Almacenamiento	DEPÓSITO ABASTECIMIENTO	LOS BALDIOS II	EX			369.934	3.149.891	635	31-San Cristóbal de La Laguna
3235	3136A	Almacenamiento	DEPÓSITO ABASTECIMIENTO	ROGANTES	EX			369.703	3.149.080	641	31-San Cristóbal de La Laguna
3236	3137A	Almacenamiento	DEPÓSITO ABASTECIMIENTO	EL BOQUERON II	PL		EJ	363.126	3.154.761	301	31-San Cristóbal de La Laguna
3238	3138A	Almacenamiento	DEPÓSITO ABASTECIMIENTO	VERNETTA II	PL		EJ	369.101	3.159.224	109	31-San Cristóbal de La Laguna
3240	3139A	Almacenamiento	DEPÓSITO ABASTECIMIENTO	HOMICIAN III	PL		EJ	370.812	3.160.392	213	31-San Cristóbal de La Laguna
3242	3140A	Almacenamiento	DEPÓSITO ABASTECIMIENTO	VALLE JIMÉNEZ II	PL		EJ	374.435	3.152.248	450	31-San Cristóbal de La Laguna
3245	3141A	Almacenamiento	DEPÓSITO ABASTECIMIENTO	GENETO II	PL		EJ	371.261	3.149.248	517	31-San Cristóbal de La Laguna
3247	3142A	Almacenamiento	DEPÓSITO ABASTECIMIENTO	DAVILA II	PL		EJ	365.911	3.151.108	671	31-San Cristóbal de La Laguna
3502		Transporte	CONDUCCIÓN GRAVEDAD AGUA DESALADA	DEL ESTE - DEP LLANO AZUL. TRAMO II	EX						10-Arona
3503		Transporte	CONDUCCIÓN IMPULSIÓN AGUA DESALADA	CONDUCCIÓN PRINCIPAL DE IMPULSIÓN DEL ESTE	EX						10-Arona
3504		Transporte	CONDUCCIÓN GRAVEDAD AGUA DESALADA	DEL ESTE - DEP EL PALM-MAR	EX						10-Arona
3505		Transporte	CONDUCCIÓN IMPULSIÓN AGUA DESALADA	EDAM ADEJE-ARONA - DEP SAN EUGENIO	EX						12-Adeje, 10-Arona
3506		Transporte	CONDUCCIÓN IMPULSIÓN AGUA DESALADA	CONDUCCIÓN IMPLULSIÓN DEL ESTE - DEP EL MOJÓN	EX						10-Arona
3507		Transporte	CONDUCCIÓN GRAVEDAD AGUA DESALADA	DE AGUA DESALADA DEL NORTE	EX						3-Candelaria
3511		Transporte	CONDUCCIÓN IMPULSIÓN AGUA DESALADA	CENTRO DE SANTA CRUZ - DEPÓSITO DE FUMERO	EX						1-Santa Cruz de Tenerife
3512		Transporte	CONDUCCIÓN IMPULSIÓN AGUA DESALADA	EDAM SANTA CRUZ - CENTRO SANTA CRUZ	EX						1-Santa Cruz de Tenerife
3515		Transporte	CONDUCCIÓN IMPULSIÓN AGUA DESALADA	EBA EDAM VALLE DE GÜÍMAR - DEP POLÍGONO INDUSTRIAL	PL		EJ				4-Arafo

(1) EX: Existente. PR: Prevista. PL: Planificada
(2) EJ: Ejecutar. RM: Remodelar. EL: Eliminar

ID	Código	Función hidráulica básica	Tipo	Denominación	Estado (1)	Medida (2)	Actuación (2)	Coordenadas UTM X	Coordenadas UTM Y	Cota (m)	Municipio (s)
3516		Transporte	CONDUCCIÓN IMPULSIÓN AGUA DESALADA	EBA EDAM VALLE DE GÜÍMAR - DEPÓSITO DE CABECERA	EX						4-Arafo
3518	26-EDAM	Desalacion de Agua de Mar	EDAM	BUENAVISTA GOLF	EX			317.709	3.140.162	35	15-Buenavista del Norte
3519	6-EDAM	Desalacion de Agua de Mar	EDAM	DE ADEJE-ARONA	EX	RM		330.703	3.105.743	34	12-Adeje
3520	32-EDAM	Desalacion de Agua de Mar	EDAM	ADEJE OESTE (LA CALETA)	EX			328.249	3.109.588	16	12-Adeje
3521	5-EDAM	Desalacion de Agua de Mar	EDAM	DE SANTA CRUZ DE TENERIFE	EX	RM		381.104	3.152.505	4	1-Santa Cruz de Tenerife
3522		Transporte	CONDUCCIÓN GRAVEDAD AGUA DESALADA	DEL ESTE - BALSA VALLE SAN LORENZO	EX						10-Arona
3541		Transporte	CONDUCCIÓN GRAVEDAD AGUA DESALADA	DEL ESTE - DEP PARQUE DE LA REINA	EX						10-Arona
3542		Transporte	CONDUCCIÓN GRAVEDAD AGUA DESALADA	PRINCIPAL DE AGUA DESALADA DEL SUROESTE. TRAMO II	PR	EJ					8-Granadilla de Abona, 9-San Miguel de Abona
3548		Transporte	CONDUCCIÓN GRAVEDAD AGUA DESALADA	PRINCIPAL DE AGUA DESALADA DEL SUROESTE. TRAMO I	EX						7-Arico, 8-Granadilla de Abona
3557		Transporte	CONDUCCIÓN GRAVEDAD AGUA DESALADA	DEP TEJINERA	PL		EJ				3-Candelaria
3559		Transporte	CONDUCCIÓN GRAVEDAD AGUA DESALADA	DEP NUEVO DE CANDELARIA	PL		EJ				3-Candelaria
3560		Transporte	CONDUCCIÓN GRAVEDAD AGUA DESALADA	DE AGUA DESALADA DEL NORTE	PL		EJ				4-Arafo, 3-Candelaria
3565		Transporte	CONDUCCIÓN GRAVEDAD AGUA DESALADA	PRINCIPAL SUR - DEP. AGUADULCE	PL		EJ				13-Guía de Isora
3566		Transporte	CONDUCCIÓN GRAVEDAD AGUA DESALADA	PRINCIPAL SUR - DEP. PLAYA SAN JUAN	EX						13-Guía de Isora
3567		Transporte	CONDUCCIÓN GRAVEDAD AGUA DESALADA	PRINCIPAL NORTE - DEP VARADERO II	PL		EJ				13-Guía de Isora
3568		Transporte	CONDUCCIÓN GRAVEDAD AGUA DESALADA	PRINCIPAL NORTE	EX						13-Guía de Isora, 14-Santiago del Teide
3571		Transporte	CONDUCCIÓN GRAVEDAD AGUA DESALADA	EN LA EDAM DE ABONA HACIA EL ESTE. TRAMO TAJAO-EL PORIS.	PL		EJ				7-Arico
3574		Transporte	CONDUCCIÓN IMPULSIÓN AGUA DESALADA	EBA EDAM SANTA CRUZ - DEP MARÍA JIMÉNEZ	PL		EJ				1-Santa Cruz de Tenerife
3577		Transporte	CONDUCCIÓN IMPULSIÓN AGUA DESALADA	EBA EDAM SANTA CRUZ - DEP FUMERO	PL		EJ				1-Santa Cruz de Tenerife

(1) EX: Existente. PR: Prevista. PL: Planificada
(2) EJ: Ejecutar. RM: Remodelar. EL: Eliminar

CATÁLOGO DE INFRAESTRUCTURAS HIDRÁULICAS

ID	Código	Función hidráulica básica	Tipo	Denominación	Estado (1)	Medida (2)	Actuación (2)	Coordenadas UTM X	Coordenadas UTM Y	Cota (m)	Municipio (s)
3586		Transporte	CONDUCCIÓN IMPULSIÓN AGUA DESALADA	EDAM GRANADILLA - DEPÓSITO CABECERA	EX						8-Granadilla de Abona
3588		Transporte	CONDUCCIÓN IMPULSIÓN AGUA DESALADA	EBA EDAM VALLE DE GÜÍMAR - DEP POLÍGONO INDUSTRIAL	PL		EJ				4-Arafo
3591		Transporte	CONDUCCIÓN IMPULSIÓN AGUA DESALADA	EBA EDAM VALLE DE GÜÍMAR - DEPÓSITO DE CABECERA	PR	EJ					4-Arafo
3594		Transporte	CONDUCCIÓN IMPULSIÓN AGUA DESALADA	DEL OESTE	EX						13-Guía de Isora
3595		Transporte	CONDUCCIÓN IMPULSIÓN AGUA DESALADA	EB EDAM DEL OESTE-DEP. CABECERA	EX						13-Guía de Isora
3597		Transporte	CONDUCCIÓN IMPULSIÓN AGUA DESALADA	AL DEP DE PEGUERO	EX						7-Arico, 8-Granadilla de Abona
3603		Almacenamiento	DEPÓSITO DE CABECERA AGUA DESALADA	CABECERA DE LA EDAM DE VALLE DE GÜÍMAR	PR	EJ		363.587	3.135.078	188	4-Arafo
3604		Almacenamiento	DEPÓSITO DE CABECERA AGUA DESALADA	DE GRANADILLA (LOMO MANUEL) (LOMO MANUEL)	EX			351.158	3.110.283	213	8-Granadilla de Abona
3605		Almacenamiento	DEPÓSITO DE CABECERA AGUA DESALADA	CABECERA EDAM DEL OESTE	EX			322.910	3.120.310	169	13-Guía de Isora
3607	57-EDAM	Desalacion de Agua de Mar	EDAM	DE GÜÍMAR	PR	EJ		366.001	3.135.331	22	4-Arafo
3608	55-EDAM	Desalacion de Agua de Mar	EDAM	DE GRANADILLA (ABONA)	EX	RM		353.385	3.107.914	14	8-Granadilla de Abona
3609	54-EDAM	Desalacion de Agua de Mar	EDAM	DEL OESTE (FONSALÍA)	EX	RM		321.082	3.119.559	7	13-Guía de Isora
3610	58-EDAM	Desalacion de Agua de Mar	EDAM	DEL NORESTE	PR	EJ	RM	364.854	3.158.444	16	31-San Cristóbal de La Laguna
3650		Desalinización de Agua Salobre	EDAS	LA VERA	PR	EJ		347.945	3.141.970	203	24-La Orotava
3651		Desalinización de Agua Salobre	EDAS	LAS LLANADAS	PL		EJ	346.093	3.136.219	1.165	22-Los Realejos
3652	65-EDAS	Desalinización de Agua Salobre	EDAS	ALTOS DE ICOD (EDAS ICOD I)	EX		RM	333.102	3.133.492	1.360	19-Icod de los Vinos
3653	62-EDAS	Desalinización de Agua Salobre	EDAS	ARIPE	EX			326.029	3.122.303	677	13-Guía de Isora
3654	63-EDAS	Desalinización de Agua Salobre	EDAS	TAMAIMO	EX			321.234	3.127.441	466	14-Santiago del Teide
3655	64-EDAS	Desalinización de Agua Salobre	EDAS	EL REVENTÓN (EDAS ICOD II)	EX			332.292	3.137.090	566	19-Icod de los Vinos

(1) EX: Existente. PR: Prevista. PL: Planificada
(2) EJ: Ejecutar. RM: Remodelar. EL: Eliminar

CATÁLOGO DE INFRAESTRUCTURAS HIDRÁULICAS

ID	Código	Función hidráulica básica	Tipo	Denominación	Estado (1)	Medida (2)	Actuación (2)	Coordenadas UTM X	Coordenadas UTM Y	Cota (m)	Municipio (s)
3656	66-EDAS	Desalinización de Agua Salobre	EDAS	CRUZ DE TARIFE (EDAS LA GUANCHA)	EX			337.708	3.138.734	677	20-La Guancha
3657	57-EDAS	Desalinización de Agua Salobre	EDAS	ISLA BAJA	EX	RM		320.147	3.138.795	184	15-Buenavista del Norte
3658		Transporte	CONDUCCIÓN GRAVEDAD AGUA DESALINIZADA	PRINCIPAL ESTE EDAS ALTOS DE ICOD	EX						19-Icod de los Vinos
3668	MN19028	Transporte	CONDUCCIÓN GRAVEDAD AGUA DESALINIZADA	AUNO ALTO (PRINCIPAL OESTE EDAS ALTOS DE ICOD)	EX						15-Buenavista del Norte, 17-Garachico, 19-Icod de los Vinos, 16-Los Silos, 18-El Tanque
3673		Recogida	CONDUCCION IMPULSIÓN SANEAMIENTO	CONDUCCIÓN DE IMPULSIÓN ETBAR PALM-MAR EBAR GUAZA	PR	EJ					10-Arona
3676		Recogida	CONDUCCION IMPULSIÓN SANEAMIENTO	CONDUCCIÓN DE IMPULSIÓN EBAR LAS GALLETAS (NUCLEO) - ETBAR LAS GALLETAS (EMISARIO)	PR	EJ					10-Arona
3677		Recogida	COLECTOR POR GRAVEDAD	COLECTOR EL FRAILE	PR	EJ					10-Arona
3679		Recogida	COLECTOR POR GRAVEDAD	COLECTOR LAS ROSAS - ETBAR LAS GALLETAS (EMISARIO)	PR	EJ					10-Arona
3684		Recogida	COLECTOR POR GRAVEDAD	COLECTOR EDAR LA ESCALONA	EX						10-Arona, 11-Vilaflor
3686		Recogida	COLECTOR POR GRAVEDAD	COLECTOR LA ESCALONA (CAMINO REAL)	EX						11-Vilaflor
3688		Recogida	COLECTOR POR GRAVEDAD	COLECTOR LA CAMELLA BAJA	PR	EJ					10-Arona
3694		Recogida	COLECTOR POR GRAVEDAD	COLECTOR GOLF DEL SUR	EX						9-San Miguel de Abona
3696	516-EDAR	Tratamiento final	EDAR	GOLF DEL SUR	EX		EL	342.071	3.101.000	23	9-San Miguel de Abona
3697		Recogida	EBAR	SAN BLAS	EX	RM		342.404	3.101.095	10	9-San Miguel de Abona
3703		Recogida	CONDUCCION IMPULSIÓN SANEAMIENTO	CONDUCCIÓN DE IMPULSIÓN EBAR LOMO DE SAN BLAS	PR	EJ					9-San Miguel de Abona
3704		Recogida	EBAR	LOMO DE SAN BLAS	PR	EJ		342.723	3.101.439	10	9-San Miguel de Abona
3705		Recogida	CONDUCCION IMPULSIÓN SANEAMIENTO	CONDUCCIÓN DE IMPULSIÓN EBAR GOLF DEL SUR CENTRO - COLECTOR LAS CHAFITAS ETAR AMARILLA GOLF (TRAMO EXISTENTE)	EX						9-San Miguel de Abona
3706		Recogida	EBAR	GOLF DEL SUR	PR	EJ		342.106	3.100.939	20	9-San Miguel de Abona
3744		Recogida	COLECTOR POR GRAVEDAD	LAS CANTERAS-SAN BERNARDO	EX						15-Buenavista del Norte
3749		Recogida	COLECTOR POR GRAVEDAD	LA CALETA DE INTERIÁN	EX	RM					16-Los Silos
3754	29-EDAR	Tratamiento final	EDAR	GARACHICO	EX	EL		325.045	3.139.901	24	17-Garachico
3755		Recogida	COLECTOR POR GRAVEDAD	LAS CRUCES	EX						17-Garachico
3756		Recogida	CONDUCCION IMPULSIÓN SANEAMIENTO	DESDE EBAR CEMENTERIO O LAS CRUCES A EDAR DE GARACHICO	EX						17-Garachico
3757		Recogida	EBAR	CEMENTERIO O DE LAS CRUCES	EX			325.367	3.139.973	21	17-Garachico

(1) EX: Existente. PR: Prevista. PL: Planificada
(2) EJ: Ejecutar. RM: Remodelar. EL: Eliminar

CATÁLOGO DE INFRAESTRUCTURAS HIDRÁULICAS

ID	Código	Función hidráulica básica	Tipo	Denominación	Estado (1)	Medida (2)	Actuación (2)	Coordenadas UTM X	Coordenadas UTM Y	Cota (m)	Municipio (s)
3758		Recogida	CONDUCCION IMPULSIÓN SANEAMIENTO	DESDE EBAR EL MUELLE A EBAR PISCINAS DE GARACHICO	EX						17-Garachico
3759		Recogida	EBAR	EL MUELLE	EX	RM		326.754	3.139.610	6	17-Garachico
3762		Recogida	EBAR	TIERRA DEL TRIGO	EX	RM		323.271	3.138.120	430	16-Los Silos
3763		Recogida	CONDUCCION IMPULSIÓN SANEAMIENTO	TIERRA DEL TRIGO	EX						16-Los Silos
3764	394-EDAR	Tratamiento final	EDAR	TIERRA DEL TRIGO	EX	RM		323.379	3.138.275	409	16-Los Silos
3765		Recogida	COLECTOR POR GRAVEDAD	TIERRA DEL TRIGO	EX						16-Los Silos
3767		Recogida	COLECTOR POR GRAVEDAD	LAS CUCHARAS	EX						20-La Guancha
3770		Recogida	COLECTOR POR GRAVEDAD	SAN JOSÉ. TRAMO I	EX						21-San Juan de la Rambla
3778		Recogida	COLECTOR POR GRAVEDAD	LAS MONJAS	EX						21-San Juan de la Rambla
3786		Recogida	COLECTOR POR GRAVEDAD	SAN JUAN DE LA RAMBLA I	EX						21-San Juan de la Rambla
3791		Recogida	COLECTOR POR GRAVEDAD	SAN JUAN DE LA RAMBLA TRAMO II	EX						21-San Juan de la Rambla
3792		Recogida	COLECTOR POR GRAVEDAD	SAN JOSÉ	PL		EJ				21-San Juan de la Rambla
3794		Recogida	COLECTOR POR GRAVEDAD	CALLE SAN AGUSTÍN	EX						22-Los Realejos
3795		Recogida	COLECTOR POR GRAVEDAD	CALLE PUERTO FRANCO	EX						22-Los Realejos
3799		Recogida	COLECTOR POR GRAVEDAD	LA ROMÁNTICA	EX						22-Los Realejos
3804		Recogida	COLECTOR POR GRAVEDAD	V. DE LA OROTAVA - ICOD EL ALTO	EX						24-La Orotava
3809		Recogida	COLECTOR POR GRAVEDAD	VERA ALTA-LAS DEHESAS	EX						23-Puerto de la Cruz
3820		Recogida	EBAR	EL CALETÓN	EX			346.681	3.143.800	5	23-Puerto de la Cruz
3821		Recogida	CONDUCCION IMPULSIÓN SANEAMIENTO	EBAR EL CALETÓN - EBAR PLAYA CHICA	EX						23-Puerto de la Cruz
3822		Recogida	EBAR	PLAYA CHICA	EX			346.736	3.143.785	3	23-Puerto de la Cruz
3824		Recogida	COLECTOR POR GRAVEDAD	PASEO PLAYA JARDÍN	EX						23-Puerto de la Cruz
3826		Recogida	COLECTOR POR GRAVEDAD	LAS DEHESAS-BCO LA RAYA I	EX						23-Puerto de la Cruz
3827		Recogida	COLECTOR POR GRAVEDAD	LAS DEHESAS-BCO LA RAYA II	EX						23-Puerto de la Cruz
3828		Recogida	COLECTOR POR GRAVEDAD	AVDA MELCHOR RUIZ	EX						23-Puerto de la Cruz
3838		Recogida	COLECTOR POR GRAVEDAD	LOMADA DE CANDELARIA	EX						24-La Orotava
3848		Recogida	COLECTOR POR GRAVEDAD	LOS GÓMEZ-LA FLORIDA	EX						24-La Orotava
3849		Recogida	COLECTOR POR GRAVEDAD	PROLONGACIÓN COLECTOR LOS GÓMEZ-LA FLORIDA	EX	RM					24-La Orotava
3850		Recogida	COLECTOR POR GRAVEDAD	ENLACE URB. LAS PALMERAS-RAMAL DE LOS RECHAZOS	EX						24-La Orotava
3858		Recogida	COLECTOR POR GRAVEDAD	LA VICTORIA DE ACENTEJO	EX						26-La Victoria de Acentejo
3865		Recogida	EBAR	NÚCLEOTAGORO	EX			362.031	3.154.544	248	29-Tacoronte

(1) EX: Existente. PR: Prevista. PL: Planificada
(2) EJ: Ejecutar. RM: Remodelar. EL: Eliminar

CATÁLOGO DE INFRAESTRUCTURAS HIDRÁULICAS

ID	Código	Función hidráulica básica	Tipo	Denominación	Estado (1)	Medida (2)	Actuación (2)	Coordenadas UTM X	Coordenadas UTM Y	Cota (m)	Municipio (s)
3866		Recogida	CONDUCCION IMPULSIÓN SANEAMIENTO	TAGORO	EX						29-Tacoronte
3870		Recogida	COLECTOR POR GRAVEDAD	BAJAMAR	EX						31-San Cristóbal de La Laguna
3872		Vertido	EMISARIO SUBMARINO	CHARCO DE LA ARENA	EX		EL				1-Santa Cruz de Tenerife
3873		Vertido	EMISARIO TERRESTRE	TAGANANA	EX		EL				1-Santa Cruz de Tenerife
3875		Vertido	EMISARIO TERRESTRE	SAN MARCOS	EX						19-Icod de los Vinos
3880		Recogida	CONDUCCION IMPULSIÓN SANEAMIENTO	CALLE ITALIA	EX	EL					2-El Rosario
3881		Recogida	CONDUCCION IMPULSIÓN SANEAMIENTO	IMPULSION CALLE INGLATERRA I	EX	EL					2-El Rosario
3882		Recogida	CONDUCCION IMPULSIÓN SANEAMIENTO	CALLE INGLATERRA II	EX	EL					2-El Rosario
3885		Recogida	COLECTOR POR GRAVEDAD	CALLE BÉLGICA	EX						2-El Rosario
3886		Recogida	COLECTOR POR GRAVEDAD	PISCINA DE TABAIBA BAJA	EX	EL					2-El Rosario
3889		Recogida	COLECTOR POR GRAVEDAD	COSTERO DE TABAIBA	EX						2-El Rosario
3893		Recogida	CONDUCCION IMPULSIÓN SANEAMIENTO	E.B. DE BUENAVISTA - EDAR	PL		EJ				15-Buenavista del Norte
3894		Recogida	EBAR	BUENAVISTA	PL		EJ	318.206	3.140.219	79	15-Buenavista del Norte
3896		Tratamiento final	ETAR	GARACHICO	EX			325.038	3.139.892	24	17-Garachico
3898		Recogida	EBAR	DE LOS SILOS	PL		EJ	321.925	3.140.519	26	16-Los Silos
3899		Vertido	POZO ABSORBENTE	E.D.A.R. TIERRA DEL TRIGO	EX			323.394	3.138.271	413	16-Los Silos
3901		Vertido	POZO ABSORBENTE	TIERRA DEL TRIGO	EX			323.332	3.138.144	432	16-Los Silos
3902		Recogida	COLECTOR POR GRAVEDAD	LAS LAJAS I	EX						19-Icod de los Vinos
3909		Recogida	COLECTOR POR GRAVEDAD	LAS LAJAS II	PL		EJ				19-Icod de los Vinos
3910		Recogida	COLECTOR POR GRAVEDAD	TAFOÑO	PL		EJ				19-Icod de los Vinos
3911		Recogida	COLECTOR POR GRAVEDAD	SANTA BÁRBARA	PL		EJ				19-Icod de los Vinos
3912		Recogida	COLECTOR POR GRAVEDAD	CAMINO LOMO LOS GILES II	PL		EJ				19-Icod de los Vinos
3913		Recogida	COLECTOR POR GRAVEDAD	LA SABINA	PL		EJ				19-Icod de los Vinos
3914		Recogida	COLECTOR POR GRAVEDAD	DEL CUARTO	PL		EJ				19-Icod de los Vinos
3915		Recogida	COLECTOR POR GRAVEDAD	LAS GAVIOTAS	PL		EJ				19-Icod de los Vinos
3932	1477EDAR	Tratamiento final	EDAR	VALLE DE LA OROTAVA	EX	RM		346.256	3.143.301	37	23-Puerto de la Cruz
3935		Recogida	CONDUCCION IMPULSIÓN SANEAMIENTO	EBAR EL CALETÓN-EBAR PLAYA CHICA	EX						23-Puerto de la Cruz
3937		Vertido	POZO ABSORBENTE	E.D.A.R. DE ACENTEJO	PR	EJ		354.460	3.146.405	164	26-La Victoria de Acentejo
3950		Recogida	COLECTOR POR GRAVEDAD	CARRIL ALTO	EX						29-Tacoronte

(1) EX: Existente. PR: Prevista. PL: Planificada
(2) EJ: Ejecutar. RM: Remodelar. EL: Eliminar

CATÁLOGO DE INFRAESTRUCTURAS HIDRÁULICAS

ID	Código	Función hidráulica básica	Tipo	Denominación	Estado (1)	Medida (2)	Actuación (2)	Coordenadas UTM X	Coordenadas UTM Y	Cota (m)	Municipio (s)
3954		Recogida	COLECTOR POR GRAVEDAD	LA CARIDAD	EX						29-Tacoronte
3955		Recogida	COLECTOR POR GRAVEDAD	CHABOCO	EX						29-Tacoronte
3958		Recogida	COLECTOR POR GRAVEDAD	EN C/ALFREDO HERNÁNDEZ	EX						31-San Cristóbal de La Laguna
3959		Recogida	COLECTOR POR GRAVEDAD	SANEAMIENTO-GRAVEDAD	EX						30-Tegueste
3962		Recogida	COLECTOR POR GRAVEDAD	TEJINA BAJO	EX						31-San Cristóbal de La Laguna
3965		Recogida	CONDUCCION IMPULSIÓN SANEAMIENTO	EBAR ESPINAL BAJO A EDAR COMARCAL DEL NORESTE	PR	EJ					31-San Cristóbal de La Laguna
3970		Recogida	CONDUCCION IMPULSIÓN SANEAMIENTO	EBAR ESPINAL ALTO A EDAR COMARCAL DEL NORESTE	PR	EJ					31-San Cristóbal de La Laguna
3983		Recogida	CONDUCCION IMPULSIÓN SANEAMIENTO	PRIMITIVA JUAN FERNÁNDEZ-COLECTOR TACORONTE	EX						31-San Cristóbal de La Laguna, 29-Tacoronte
3986		Vertido	POZO ABSORBENTE	JARDÍN DEL SOL	EX			360.392	3.152.303	308	29-Tacoronte
3993		Recogida	COLECTOR POR GRAVEDAD	PROLONGACIÓN COLECTOR EL BUFADERO	EX						1-Santa Cruz de Tenerife
3995		Recogida	CONDUCCION IMPULSIÓN SANEAMIENTO	E.B.A.R. PASEO LOS FELIPES - E.B.A.R. MARÍA JIMÉNEZ I	EX						1-Santa Cruz de Tenerife
3996		Recogida	CONDUCCION IMPULSIÓN SANEAMIENTO	E.B.A.R. PASEO LOS FELIPES - E.B.A.R. MARÍA JIMÉNEZ II	EX						1-Santa Cruz de Tenerife
4008		Recogida	EBAR	LOS LLANOS	EX	RM		377.384	3.148.537	4	1-Santa Cruz de Tenerife
4011		Recogida	COLECTOR POR GRAVEDAD	BARRANCO DE SANTOS	EX						1-Santa Cruz de Tenerife
4012		Recogida	COLECTOR POR GRAVEDAD	SMTO. MARGEN DCHO. BCO. DE SANTOS. TRAMO PUENTE SERRADOR-CONEXIÓN CON OVOIDE	EX						1-Santa Cruz de Tenerife
4013		Recogida	COLECTOR POR GRAVEDAD	C/SALAMANCA A C/CASTRO	EX						1-Santa Cruz de Tenerife
4022		Recogida	COLECTOR POR GRAVEDAD	RADAZUL	EX						2-El Rosario
4023		Recogida	COLECTOR POR GRAVEDAD	COLECTOR DE CALETILLAS I	EX						3-Candelaria
4024		Recogida	EBAR	EL CARMEN	EX	RM		366.527	3.139.270	5	3-Candelaria
4026		Recogida	EBAR	BCO. EL FUERTE	PL		EJ	366.602	3.140.465	45	3-Candelaria
4028		Recogida	COLECTOR POR GRAVEDAD	GENERAL ALMÁCIGA - EL ROQUE	EX						1-Santa Cruz de Tenerife
4029		Recogida	CONDUCCION IMPULSIÓN SANEAMIENTO	E.B. ALMÁCIGA - COLECTOR ALMÁCIGA-EL ROQUE	PR	EJ					1-Santa Cruz de Tenerife
4030		Recogida	EBAR	2 DE ALMÁCIGA	PR	EJ		383.129	3.161.156	10	1-Santa Cruz de Tenerife
4032		Recogida	COLECTOR POR GRAVEDAD	ALMÁCIGA	EX						1-Santa Cruz de Tenerife
4033		Vertido	POZO ABSORBENTE	ALMÁCIGA	EX			383.070	3.161.194	6	1-Santa Cruz de Tenerife
4034		Recogida	EBAR	3 DE EL ROQUE	EX			382.298	3.161.035	6	1-Santa Cruz de Tenerife
4036		Recogida	CONDUCCION IMPULSIÓN SANEAMIENTO	E.B.A.R ROQUE DE LAS BODEGAS - E.B.A.R. DE EL ROQUE	EX						1-Santa Cruz de Tenerife

(1) EX: Existente. PR: Prevista. PL: Planificada
(2) EJ: Ejecutar. RM: Remodelar. EL: Eliminar

CATÁLOGO DE INFRAESTRUCTURAS HIDRÁULICAS

ID	Código	Función hidráulica básica	Tipo	Denominación	Estado (1)	Medida (2)	Actuación (2)	Coordenadas UTM X	Coordenadas UTM Y	Cota (m)	Municipio (s)
4037		Vertido	POZO ABSORBENTE	ROQUE DE LAS BODEGAS	EX			382.278	3.161.068	3	1-Santa Cruz de Tenerife
4038		Recogida	COLECTOR POR GRAVEDAD	TAGANANA	EX						1-Santa Cruz de Tenerife
4039		Recogida	CONDUCCION IMPULSIÓN SANEAMIENTO	E.B.A.R. DE LA IGLESIA - COLECTOR DE TAGANANA	EX						1-Santa Cruz de Tenerife
4044		Recogida	COLECTOR POR GRAVEDAD	EL CABEZO	EX						1-Santa Cruz de Tenerife
4046		Recogida	COLECTOR POR GRAVEDAD	EL CARDONAL	EX						1-Santa Cruz de Tenerife
4047		Tratamiento final	ETAR	DE TACHERO	EX			381.193	3.160.611	27	1-Santa Cruz de Tenerife
4048		Vertido	POZO ABSORBENTE	PUERTECITO. IGUESTE DE SAN ANDRES	EX		EL	387.314	3.155.715		1-Santa Cruz de Tenerife
4053		Recogida	COLECTOR POR GRAVEDAD	VALLE CRISPÍN	EX						1-Santa Cruz de Tenerife
4054		Recogida	COLECTOR POR GRAVEDAD	VALLE CRISPÍN	PL		EJ				1-Santa Cruz de Tenerife
4059		Recogida	COLECTOR POR GRAVEDAD	GENERAL BARRANCO DE SANTOS	EX						1-Santa Cruz de Tenerife
4062		Recogida	COLECTOR POR GRAVEDAD	LA NORIA	EX						1-Santa Cruz de Tenerife
4069		Recogida	COLECTOR POR GRAVEDAD	LLANO DE SAN LÁZARO	EX						31-San Cristóbal de La Laguna
4075		Recogida	EBAR	BCO. DE CHIPAS	PL		EJ	365.841	3.138.744	39	3-Candelaria
4079		Recogida	EBAR	BCO. LOS GUIRRES	PL		EJ	365.408	3.137.454	41	3-Candelaria
4080		Recogida	CONDUCCION IMPULSIÓN SANEAMIENTO	CONDUCCIÓN IMPULSIÓN ENTRE LA EBAR BCO. LOS GUIRRES HASTA EDAR VALLE DE GÜÍMAR	PL		EJ				4-Arafo, 3-Candelaria
4091		Recogida	COLECTOR POR GRAVEDAD	LA ESPERANZA	EX						2-El Rosario
4093		Recogida	COLECTOR POR GRAVEDAD	SANTA MARÍA DEL MAR-AÑAZA	EX	EL					1-Santa Cruz de Tenerife
4097		Recogida	CONDUCCION IMPULSIÓN SANEAMIENTO	DEL POLÍGONO INDUSTRIAL DE S. ISIDRO Y EL CHORRILLO	PL		EJ				1-Santa Cruz de Tenerife
4099		Recogida	CONDUCCION IMPULSIÓN SANEAMIENTO	E.B. DE RADAZUL BAJO - E.B. DE BOCA CANGREJO	PR	EJ					2-El Rosario
4101		Tratamiento final	EDAR	POLÍGONO LA CAMPANA (SAN ISIDRO)	PL		EJ	370.760	3.143.462	213	2-El Rosario
4104		Vertido	EMISARIO SUBMARINO	EMISARIO SUBMARINO DE CANDELARIA O SAN BLAS	EX						3-Candelaria
4106		Tratamiento final	EDAR	COMARCAL VALLE DE GÜÍMAR	EX			364.957	3.135.598	81	4-Arafo
4107		Recogida	CONDUCCION IMPULSIÓN SANEAMIENTO	CONDUCCIÓN DE IMPULSIÓN P.I. VALLE DE GÜÍMAR	EX						4-Arafo, 3-Candelaria
4108		Recogida	EBAR	Nº1 DEL POLÍGONO INDUSTRIAL VALLE DE GÜÍMAR	EX	EL		366.409	3.134.825	2	4-Arafo
4113		Recogida	COLECTOR POR GRAVEDAD	COLECTOR DE SANEAMIENTO GÜÍMAR II	PR	EJ					5-Güímar
4114		Recogida	COLECTOR POR GRAVEDAD	COLECTOR DE ARAFO-GÜÍMAR	PR	EJ					5-Güímar
4115		Recogida	COLECTOR POR GRAVEDAD	COLECTOR DE FÁTIMA	EX						5-Güímar

(1) EX: Existente. PR: Prevista. PL: Planificada
(2) EJ: Ejecutar. RM: Remodelar. EL: Eliminar

CATÁLOGO DE INFRAESTRUCTURAS HIDRÁULICAS

ID	Código	Función hidráulica básica	Tipo	Denominación	Estado (1)	Medida (2)	Actuación (2)	Coordenadas UTM X	Coordenadas UTM Y	Cota (m)	Municipio (s)
4116		Recogida	COLECTOR POR GRAVEDAD	COLECTOR DE GÜÍMAR HASTA COLECTOR GENERAL VALLE DE GÜÍMAR	EX						5-Güímar
4117		Recogida	CONDUCCION IMPULSIÓN SANEAMIENTO	CONDUCCIÓN DE IMPULSIÓN CASCO GÜÍMAR	EX						5-Güímar
4118		Recogida	COLECTOR POR GRAVEDAD	COLECTOR DE SAN PEDRO ABAJO	EX						5-Güímar
4119		Recogida	EBAR	CASCO DE GÜÍMAR	EX	RM		362.440	3.132.597	215	5-Güímar
4121		Recogida	COLECTOR POR GRAVEDAD	COLECTOR DE HASTA HOYA DEL POZO	EX						5-Güímar
4122		Recogida	EBAR	HOYA DEL POZO	EX	RM		364.320	3.129.935	18	5-Güímar
4124		Vertido	EMISARIO SUBMARINO	EMISARIO SUBMARINO PUERTITO DE GÜÍMAR O LOS TARAJALES	PL		EJ				
4127		Recogida	EBAR	PUNTA PRIETA II	PL		EJ	363.690	3.127.098	7	5-Güímar
4131	232-EDAR	Tratamiento final	EDAR	CEPSA (MARPOL)	EX			376.630	3.148.070	13	1-Santa Cruz de Tenerife
4140		Recogida	COLECTOR POR GRAVEDAD	ACORÁN - AÑAZA	PR	EJ					1-Santa Cruz de Tenerife
4149		Recogida	COLECTOR POR GRAVEDAD	COLECTOR ANTIGUO PUERTO DE CANDELARIA	EX						3-Candelaria
4151		Tratamiento final	EDAR	POLÍGONO INDUSTRIAL VALLE DE GÜÍMAR	PR	EJ		366.151	3.135.190	5	4-Arafo
4152		Recogida	EBAR	LA VIUDA	EX	RM		365.964	3.135.714	6	3-Candelaria
4156		Recogida	CONDUCCION IMPULSIÓN SANEAMIENTO	CONDUCCIÓN DE IMPULSIÓN EBAR EL SOCORRO HASTA EBAR DE LAS CUEVAS	PR	EJ					4-Arafo, 5-Güímar
4157		Recogida	EBAR	EL SOCORRO	PR	EJ		366.355	3.133.969	3	5-Güímar
4158		Recogida	COLECTOR POR GRAVEDAD	EBAR PLAYA DEL SOCORRO - ETAR POLÍGONO INDUSTRIAL VALLE DE GÜÍMAR	EX						4-Arafo, 5-Güímar
4161		Recogida	CONDUCCION IMPULSIÓN SANEAMIENTO	DESDE EBAR LAS ERAS HASTA ETAR EL PORÍS	PL		EJ				7-Arico
4169		Recogida	COLECTOR POR GRAVEDAD	E.B. EL PORÍS II - E.B. PLAYA GRANDE	PL						7-Arico
4176		Recogida	EBAR	AMPLIACIÓN LAS LISTADAS	PL		EJ	357.211	3.112.003	20	7-Arico
4177		Recogida	CONDUCCION IMPULSIÓN SANEAMIENTO	E.B.A.R. LAS LISTADAS -E.B.A.R. LAS LISTADAS ESTE	PL		EJ				7-Arico
4178		Recogida	EBAR	LAS LISTADAS ESTE	PL		EJ	356.596	3.111.679	15	7-Arico
4181		Recogida	EBAR	DE LA JACA PROYECTADA CIATF	PL		EJ	356.220	3.111.383	6	7-Arico
4182		Recogida	CONDUCCION IMPULSIÓN SANEAMIENTO	E.B.A.R. DE LAS LISTADAS - E.B.A.R. DE LA JACA PROYECTADA CIATF	PL		EJ				7-Arico
4184		Recogida	CONDUCCION IMPULSIÓN SANEAMIENTO	E.B.A.R. DE LA JACA - E.D.A.R. DE ARICO	PL		EJ				7-Arico
4186		Recogida	COLECTOR POR GRAVEDAD	TAJAO	EX	RM					7-Arico
4188		Vertido	EMISARIO SUBMARINO	DE TAJAO	PL		EJ				
4189		Vertido	EMISARIO TERRESTRE	TAJAO	PL		EJ				7-Arico

(1) EX: Existente. PR: Prevista. PL: Planificada
(2) EJ: Ejecutar. RM: Remodelar. EL: Eliminar

CATÁLOGO DE INFRAESTRUCTURAS HIDRÁULICAS

ID	Código	Función hidráulica básica	Tipo	Denominación	Estado (1)	Medida (2)	Actuación (2)	Coordenadas UTM X	Coordenadas UTM Y	Cota (m)	Municipio (s)
4194		Recogida	EBAR	LAS MARETAS	PR	EJ		354.517	3.109.130	9	7-Arico
4197		Recogida	CONDUCCION IMPULSIÓN SANEAMIENTO	LAS MARETAS-LA CALETA	PR	EJ					7-Arico
4203		Recogida	EBAR	Nº2 DEL POLÍGONO INDUSTRIAL VALLE DE GÜÍMAR	EX			366.137	3.135.334	6	4-Arafo
4204		Recogida	CONDUCCION IMPULSIÓN SANEAMIENTO	CONDUCCIÓN DE IMPULSIÓN EBAR Nº2 P.I. VALLE DE GÜÍMAR -ETAR DEL POLÍGONO DEL VALLE DE GÜÍMAR	EX						4-Arafo
4205		Tratamiento final	ETAR	POLÍGONO INDUSTRIAL DEL VALLE DE GÚÍMAR	EX			366.147	3.135.162	8	4-Arafo
4213		Vertido	EMISARIO TERRESTRE	PUERTITO DE GÜÍMAR O LOS TARAJALES (PLANIFICADO)	PL		EJ				5-Güímar
4214		Recogida	COLECTOR POR GRAVEDAD	COLECTOR URB. LAS PALMERAS	EX						5-Güímar
4215		Recogida	CONDUCCION IMPULSIÓN SANEAMIENTO	CONDUCCIÓN DE IMPULSIÓN ENTRE LA URBANIZACIÓN LA PALMA - ETAR LOS TARAJALES	EX						5-Güímar
4217		Recogida	EBAR	URBANIZACIÓN LA PALMA	EX			364.799	3.130.327	5	5-Güímar
4219		Recogida	COLECTOR POR GRAVEDAD	LA ERAS (ARICO)	EX						7-Arico, 6-Fasnia
4220		Recogida	COLECTOR POR GRAVEDAD	LA ERAS (FASNIA)	EX						7-Arico, 6-Fasnia
4224		Recogida	EBAR	TAJAO	PL		EJ	355.282	3.110.047	9	7-Arico
4225		Recogida	CONDUCCION IMPULSIÓN SANEAMIENTO	E.B. LOS MARTÍNEZ-E.B. ENSENADA PELADA	EX						8-Granadilla de Abona
4226		Recogida	EBAR	LOS MARTÍNEZ	EX	RM		349.232	3.103.554	6	8-Granadilla de Abona
4233	97-EDAR	Tratamiento final	EDAR	AEROPUERTO TENERIFE SUR	EX			345.219	3.104.349	118	8-Granadilla de Abona
4234	0097EDAR	Tratamiento final	EDAR	AERONAVES TENERIFE SUR	EX			345.797	3.103.523	63	8-Granadilla de Abona
4235		Recogida	EBAR	AEROPUERTO TENERIFE SUR	EX			345.852	3.103.546	63	8-Granadilla de Abona
4236		Recogida	CONDUCCION IMPULSIÓN SANEAMIENTO	DE LA E.B.A.R. DEL AEROPUERTO TFE. SUR A E.D.A.R. DEL AEROPUERTO TFE. SUR	EX						8-Granadilla de Abona
4237		Recogida	COLECTOR POR GRAVEDAD	TERMINAL AEROPUERTO REINA SOFÍA - E.D.A.R. AERONAVES TENERIFE SUR	EX						8-Granadilla de Abona
4238		Recogida	CONDUCCION IMPULSIÓN SANEAMIENTO	CONDUCCIÓN DE IMPULSIÓN EBAR EL CORONEL	EX						10-Arona
4243		Recogida	CONDUCCION IMPULSIÓN SANEAMIENTO	CONDUCCIÓN DE IMPULSIÓN EBAR EL MOJÓN	EX						10-Arona
4247		Recogida	COLECTOR POR GRAVEDAD	SAN ISIDRO	PR	EJ					8-Granadilla de Abona
4254		Recogida	EBAR	FAÑABE II	EX			329.816	3.108.032	30	12-Adeje
4255		Recogida	CONDUCCION IMPULSIÓN SANEAMIENTO	CONDUCCIÓN IMPULSIÓN EBAR FAÑABE II - COLECTOR PRINCIPAL DE ADEJE	EX						12-Adeje

(1) EX: Existente. PR: Prevista. PL: Planificada
(2) EJ: Ejecutar. RM: Remodelar. EL: Eliminar

CATÁLOGO DE INFRAESTRUCTURAS HIDRÁULICAS

ID	Código	Función hidráulica básica	Tipo	Denominación	Estado (1)	Medida (2)	Actuación (2)	Coordenadas UTM X	Coordenadas UTM Y	Cota (m)	Municipio (s)
4258		Recogida	CONDUCCION IMPULSIÓN SANEAMIENTO	CONDUCCIÓN DE IMPULSIÓN TIJOCO BAJO	EX						12-Adeje
4259		Recogida	COLECTOR POR GRAVEDAD	COLECTOR TIJOCO	EX						12-Adeje
4260		Recogida	EBAR	EL MOJÓN	EX		RM	331.334	3.104.806	24	10-Arona
4261		Vertido	EMISARIO SUBMARINO	DE PLAYA SAN JUAN	EX		RM				13-Guía de Isora
4264		Recogida	CONDUCCION IMPULSIÓN SANEAMIENTO	RODADO DE LA PLAYA	EX						14-Santiago del Teide
4265		Recogida	EBAR	RODADO DE LA PLAYA	EX			319.199	3.124.882	4	14-Santiago del Teide
4266		Recogida	CONDUCCION IMPULSIÓN SANEAMIENTO	CONDUCCIÓN IMPULSIÓN EBAR EL BERIL - EBAR BAHíA DEL DUQUE I	EX						12-Adeje
4267		Recogida	CONDUCCION IMPULSIÓN SANEAMIENTO	CONDUCCIÓN IMPULSIÓN EBAR SAN SEBASTIAN II	EX						12-Adeje
4268		Recogida	CONDUCCION IMPULSIÓN SANEAMIENTO	CONDUCCIÓN IMPULSIÓN EBAR SAN SEBASTI N I	EX						12-Adeje
4269		Recogida	EBAR	DE SAN SEBASTI N II	EX			327.955	3.109.203	5	12-Adeje
4270		Recogida	EBAR	SAN SEBASTIAN I	EX			328.165	3.108.931	6	12-Adeje
4271		Recogida	COLECTOR POR GRAVEDAD	COLECTOR EL BERIL	EX						12-Adeje
4272		Recogida	COLECTOR POR GRAVEDAD	COLECTOR SUEÑO AZUL	EX						12-Adeje
4276		Tratamiento final	ETAR	PLAYA SAN JUAN I	EX	EL		321.995	3.118.709	15	13-Guía de Isora
4278		Recogida	EBAR	PLAYA SAN JUAN II	PR	EJ		322.305	3.118.821	27	13-Guía de Isora
4279		Vertido	EMISARIO TERRESTRE	PLAYA SAN JUAN	PR	EJ					13-Guía de Isora
4280		Recogida	CONDUCCION IMPULSIÓN SANEAMIENTO	E.T. PLAYA SAN JUAN - E.D.A.R. DEL OESTE. TRAMO II	EX						13-Guía de Isora
4282		Recogida	CONDUCCION IMPULSIÓN SANEAMIENTO	E.B.A.R. LA JAQUITA - E.D.A.R. LA JAQUITA	EX						13-Guía de Isora
4284		Recogida	EBAR	DE LA JAQUITA	EX			320.235	3.120.900	10	13-Guía de Isora
4285		Recogida	EBAR	DE PUERTO SANTIAGO	EX	EL		319.291	3.124.641	10	14-Santiago del Teide
4294		Recogida	COLECTOR POR GRAVEDAD	EL RIEGO - BAJAMAR	EX						31-San Cristóbal de La Laguna
4295		Recogida	COLECTOR POR GRAVEDAD	Mª JIMÉNEZ ESTE	EX		EL				1-Santa Cruz de Tenerife
4300		Recogida	COLECTOR POR GRAVEDAD	E.T.A.R. EL PORÍS - E.B.A.R. EL PORÍS	PL		EJ				7-Arico
4304		Transporte	CONDUCCION GRAVEDAD ABASTECIMIENTO	DEP. TENO I - DEP. TENO II	EX						15-Buenavista del Norte
4305		Transporte	CONDUCCION GRAVEDAD ABASTECIMIENTO	DEP. LA MESITA - TENO I	EX						15-Buenavista del Norte
4306		Transporte	CONDUCCION IMPULSIÓN DE ABASTECIMIENTO	DEP. EL PALMAR I - DEP. LA MESITA	EX						15-Buenavista del Norte

(1) EX: Existente. PR: Prevista. PL: Planificada
(2) EJ: Ejecutar. RM: Remodelar. EL: Eliminar

CATÁLOGO DE INFRAESTRUCTURAS HIDRÁULICAS

ID	Código	Función hidráulica básica	Tipo	Denominación	Estado (1)	Medida (2)	Actuación (2)	Coordenadas UTM X	Coordenadas UTM Y	Cota (m)	Municipio (s)
4308		Transporte	CONDUCCION GRAVEDAD ABASTECIMIENTO	LAS LUBES - DEP. EL PALMAR I	EX						15-Buenavista del Norte
4309		Transporte	CONDUCCION GRAVEDAD ABASTECIMIENTO	GALERÍA LOS CHARCOS - DEP. LAS PORTELAS I	EX						15-Buenavista del Norte
4310		Transporte	CONDUCCION GRAVEDAD ABASTECIMIENTO	LAS HUERTITAS - DEP. EL PALMAR I	EX						15-Buenavista del Norte
4311		Transporte	CONDUCCION GRAVEDAD ABASTECIMIENTO	GALERÍA JUAN LÓPEZ - DEP. EL CARRIZAL	EX						15-Buenavista del Norte
4313		Transporte	CONDUCCION GRAVEDAD ABASTECIMIENTO	CANAL DE VERGARA - DEP. LAS PORTELAS	EX						15-Buenavista del Norte, 16-Los Silos, 18-El Tanque
4317		Transporte	CONDUCCION GRAVEDAD ABASTECIMIENTO	DEP. LA CUESTA II - DEP. LA CUESTA	EX						15-Buenavista del Norte
4318		Transporte	CONDUCCION GRAVEDAD ABASTECIMIENTO	DEP. LA CUESTA II - DEP. LA CRUCITA	EX						15-Buenavista del Norte
4319		Transporte	CONDUCCION GRAVEDAD ABASTECIMIENTO	GALERÍA LOS REMEDIOS - DEP. LA CRUCITA	EX						15-Buenavista del Norte
4320		Transporte	CONDUCCION GRAVEDAD ABASTECIMIENTO	DEP. LA CRUCITA - DEP. EL TOSCAL I	EX						15-Buenavista del Norte
4321		Distribución	ESTACIÓN DE BOMBEO AGUA DESALADA	AGUA DESALADA A LA CUESTA II	PL		EJ	318.854	3.138.652	205	15-Buenavista del Norte
4322		Transporte	CONDUCCION GRAVEDAD ABASTECIMIENTO	HACIA DEP. LA CRUCITA	PL		EJ				15-Buenavista del Norte
4323		Transporte	CONDUCCION GRAVEDAD ABASTECIMIENTO	HACIA DEP. LA CUESTA II	PL		EJ				15-Buenavista del Norte
4324		Transporte	CONDUCCION GRAVEDAD ABASTECIMIENTO	DEP. LAS CANTERAS - DEP. LA CUESTA	EX						15-Buenavista del Norte
4344		Transporte	CONDUCCION GRAVEDAD ABASTECIMIENTO	GALERÍA EL CAUDAL - DEP. SAN BERNARDO	EX						16-Los Silos
4346		Almacenamiento	DEPÓSITO ABASTECIMIENTO	LOS PASITOS	PL		EJ	318.839	3.138.780	186	15-Buenavista del Norte
4348		Almacenamiento	DEPÓSITO ABASTECIMIENTO	LA CUMBRERA	EX			327.699	3.137.939	655	17-Garachico
4349		Almacenamiento	DEPÓSITO ABASTECIMIENTO	DEPOSITO INTERNO EDAS ICOD I	EX			333.126	3.133.507	1.362	19-Icod de los Vinos
4350		Almacenamiento	DEPÓSITO ABASTECIMIENTO	EL MAZAPE	PL		EJ	340.332	3.141.424	377	21-San Juan de la Rambla
4351		Almacenamiento	DEPÓSITO ABASTECIMIENTO	ICOD EL ALTO II	EX			342.225	3.139.803	779	22-Los Realejos
4352		Almacenamiento	DEPÓSITO ABASTECIMIENTO	LA PIÑERA	EX			346.131	3.139.085	578	22-Los Realejos
4353		Almacenamiento	DEPÓSITO ABASTECIMIENTO	PALO BLANCO II	PL		EJ	344.900	3.138.074	761	22-Los Realejos
4354		Almacenamiento	DEPÓSITO ABASTECIMIENTO	LAS ARENITAS II	PL		EJ	346.780	3.136.473	1.118	22-Los Realejos
4356		Almacenamiento	DEPÓSITO ABASTECIMIENTO	EL PORTILLO	PL		EJ	345.514	3.135.810	1.253	22-Los Realejos

(1) EX: Existente. PR: Prevista. PL: Planificada
(2) EJ: Ejecutar. RM: Remodelar. EL: Eliminar

ID	Código	Función hidráulica básica	Tipo	Denominación	Estado (1)	Medida (2)	Actuación (2)	Coordenadas UTM X	Coordenadas UTM Y	Cota (m)	Municipio (s)
4359		Almacenamiento	DEPÓSITO ABASTECIMIENTO	TAMAIDE II	PL		EJ	353.023	3.143.595	484	25-Santa Ursula
4360		Almacenamiento	DEPÓSITO ABASTECIMIENTO	PINO ALTO II	PL		EJ	353.570	3.142.710	753	25-Santa Ursula
4361		Almacenamiento	DEPÓSITO ABASTECIMIENTO	FARROBILLO II	EX			355.027	3.144.491	459	25-Santa Ursula
4362		Almacenamiento	DEPÓSITO ABASTECIMIENTO	TIJARAFE II	EX			353.946	3.144.647	378	25-Santa Ursula
4363		Almacenamiento	DEPÓSITO ABASTECIMIENTO	TIJARAFE II	PL		EJ	353.915	3.144.651	380	25-Santa Ursula
4364		Almacenamiento	DEPÓSITO ABASTECIMIENTO	HORNO LA TEJA III	PL		EJ	355.969	3.145.915	400	26-La Victoria de Acentejo
4365		Almacenamiento	DEPÓSITO ABASTECIMIENTO	MARRERO II	PL		EJ	357.554	3.146.248	569	26-La Victoria de Acentejo
4366		Almacenamiento	DEPÓSITO ABASTECIMIENTO	LAS LAJAS II	PL		EJ	357.376	3.145.554	633	26-La Victoria de Acentejo
4367		Almacenamiento	DEPÓSITO ABASTECIMIENTO	FUENTE LOS FRAILES	EX			358.042	3.146.184	651	27-La Matanza de Acentejo
4368		Almacenamiento	DEPÓSITO ABASTECIMIENTO	LA RESBALA II	PL		EJ	358.152	3.147.281	605	27-La Matanza de Acentejo
4369		Almacenamiento	DEPÓSITO ABASTECIMIENTO	LOS MAJUELOS I	PL		EJ	357.564	3.147.364	475	27-La Matanza de Acentejo
4370		Almacenamiento	DEPÓSITO ABASTECIMIENTO	LOS MAJUELOS II	PL		EJ	357.534	3.147.340	478	27-La Matanza de Acentejo
4371		Almacenamiento	DEPÓSITO ABASTECIMIENTO	GURIEL II	PL		EJ	359.018	3.149.956	323	28-El Sauzal
4372		Almacenamiento	DEPÓSITO ABASTECIMIENTO	CRUZ DE RAVELO II	PL		EJ	361.118	3.148.489	830	28-El Sauzal
4373		Almacenamiento	DEPÓSITO ABASTECIMIENTO	LA BARANDA	EX			359.512	3.150.226	440	28-El Sauzal
4374		Almacenamiento	DEPÓSITO ABASTECIMIENTO	SAN SIMÓN (LA CHARCA)	EX			359.525	3.150.454	406	28-El Sauzal
4375		Almacenamiento	DEPÓSITO ABASTECIMIENTO	GARIMBA	EX			363.291	3.154.377	377	31-San Cristóbal de La Laguna
4376		Almacenamiento	DEPÓSITO ABASTECIMIENTO	PUNTA DEL HIDALGO	EX			371.432	3.160.154	116	31-San Cristóbal de La Laguna
4379		Almacenamiento	DEPÓSITO ABASTECIMIENTO	LA PARRA I (TORIÑO I)	EX			367.682	3.145.271	657	2-El Rosario
4380		Almacenamiento	DEPÓSITO ABASTECIMIENTO	LA MONTAÑETA III	EX			365.056	3.147.153	1.094	2-El Rosario
4381		Almacenamiento	DEPÓSITO ABASTECIMIENTO	LA MONTAÑETA II	EX			365.056	3.147.134	1.095	2-El Rosario
4382		Almacenamiento	DEPÓSITO ABASTECIMIENTO	LAS CALETILLAS II	PL		EJ	365.993	3.140.114	121	3-Candelaria
4383		Almacenamiento	DEPÓSITO ABASTECIMIENTO	LAS CUEVECITAS (NUEVO)	PL		EJ	362.687	3.137.756	454	3-Candelaria
4384		Almacenamiento	DEPÓSITO ABASTECIMIENTO	CABECERA DE LA EDAM DE VALLE DE GÜÍMAR (AMPLIACIÓN)	PL		EJ	363.660	3.135.069	179	4-Arafo
4385		Almacenamiento	DEPÓSITO ABASTECIMIENTO	LOS LOROS	PL		EJ	360.272	3.137.279	737	4-Arafo
4386		Almacenamiento	DEPÓSITO ABASTECIMIENTO	LOS FRAILES	EX			358.921	3.137.492	1.006	4-Arafo
4387		Almacenamiento	DEPÓSITO ABASTECIMIENTO	LOS HURONES	PL		EJ	359.980	3.132.024	487	5-Güímar
4389		Almacenamiento	DEPÓSITO ABASTECIMIENTO	LA SABINITA III (AMPLIACION)	PL		EJ	352.231	3.118.720	683	7-Arico
4390		Almacenamiento	DEPÓSITO ABASTECIMIENTO	LA SABINITA III	PL		EJ	352.215	3.118.714	683	7-Arico
4392		Almacenamiento	DEPÓSITO ABASTECIMIENTO	LAS MAJADITAS (PARA DERIVACIÓN DE AGUA DESALADA DE SAN ISIDRO)	EX			346.795	3.105.735	156	8-Granadilla de Abona
4393		Almacenamiento	DEPÓSITO ABASTECIMIENTO	AEROPUERTO TF-SUR I	EX			346.503	3.105.174	139	8-Granadilla de Abona
4397		Almacenamiento	DEPÓSITO ABASTECIMIENTO	MORRO LOS CARDONES	EX			328.871	3.112.867	271	12-Adeje

(1) EX: Existente. PR: Prevista. PL: Planificada
(2) EJ: Ejecutar. RM: Remodelar. EL: Eliminar

CATÁLOGO DE INFRAESTRUCTURAS HIDRÁULICAS

ID	Código	Función hidráulica básica	Tipo	Denominación	Estado (1)	Medida (2)	Actuación (2)	Coordenadas UTM X	Coordenadas UTM Y	Cota (m)	Municipio (s)
4400		Almacenamiento	DEPÓSITO ABASTECIMIENTO	PEGUERO II (COSTA ARICO II, COMARCAL REGULADOR DE ARICO (AMPLIACIÓN))	PL		EJ	353.670	3.110.674	108	7-Arico
4401		Transporte	CONDUCCION GRAVEDAD ABASTECIMIENTO	DEP. DE PINA I - DEP. AREGUME	EX						16-Los Silos
4402		Transporte	CONDUCCION GRAVEDAD ABASTECIMIENTO	GALERÍA LA TIERRA DEL TRIGO - DEP. TIERRA DEL TRIGO	EX						16-Los Silos
4403		Transporte	CONDUCCION GRAVEDAD ABASTECIMIENTO	GALERÍA LA TIERRA DEL TRIGO - DEP. TIERRA DEL TRIGO I	EX						16-Los Silos
4404		Transporte	CONDUCCION GRAVEDAD ABASTECIMIENTO	DEP. TIERRA DEL TRIGO I - DEP. TIERRA DEL TRIGO	EX						16-Los Silos
4405		Transporte	CONDUCCION GRAVEDAD ABASTECIMIENTO	LA PALOMA - DEP. LA CALETA	EX						17-Garachico, 16-Los Silos
4410		Transporte	CONDUCCION GRAVEDAD ABASTECIMIENTO	DEP. LA CUEVA DEL GALLO - DEP. LAS CRUCES II	EX						18-El Tanque
4412		Transporte	CONDUCCION GRAVEDAD ABASTECIMIENTO	VERGARA - DEP. ERJOS	EX						16-Los Silos, 18-El Tanque
4413		Transporte	CONDUCCION GRAVEDAD ABASTECIMIENTO	VERGARA - DEP. S.J. LLANOS	EX						18-El Tanque
4414		Transporte	CONDUCCION GRAVEDAD ABASTECIMIENTO	DEP. S.J. LLANOS - DEP. S.J. LLANOS I	EX						18-El Tanque
4415		Transporte	CONDUCCION GRAVEDAD ABASTECIMIENTO	DEP. S.J. LLANOS I - DEP. LLANOS IV	EX						18-El Tanque
4416		Transporte	CONDUCCION GRAVEDAD ABASTECIMIENTO	DEP. S.J. LLANOS IV - DEP. RUIGOMEZ	EX						18-El Tanque
4419		Transporte	CONDUCCION GRAVEDAD ABASTECIMIENTO	DEP. ERJOS - DEP. ERJOS I	EX						16-Los Silos, 18-El Tanque
4420		Transporte	CONDUCCION GRAVEDAD ABASTECIMIENTO	DEP. RUI GOMEZ - TANQUE ALTO	EX						18-El Tanque
4421		Transporte	CONDUCCION GRAVEDAD ABASTECIMIENTO	DEP. TANQUE ALTO - CRUZ GRANDE	EX						18-El Tanque
4422		Transporte	CONDUCCION GRAVEDAD ABASTECIMIENTO	DEP. BARRIO NUEVO - DEP. CRUZ GRANDE	EX						18-El Tanque
4423		Transporte	CONDUCCION GRAVEDAD ABASTECIMIENTO	DEP. TANQUE ALTO - DEP. TANQUE BAJO I O BUENA VIAJE I	EX						18-El Tanque
4424		Transporte	CONDUCCION IMPULSIÓN DE ABASTECIMIENTO	DEP. EL TANQUE BAJO I - DEP. MANUEL JIMÉNEZ	EX						18-El Tanque
4426		Transporte	CONDUCCION GRAVEDAD ABASTECIMIENTO	DEP. SAN PEDRO - DEP. PIEDRA COLORADA	EX						17-Garachico

(1) EX: Existente. PR: Prevista. PL: Planificada
(2) EJ: Ejecutar. RM: Remodelar. EL: Eliminar

CATÁLOGO DE INFRAESTRUCTURAS HIDRÁULICAS

ID	Código	Función hidráulica básica	Tipo	Denominación	Estado (1)	Medida (2)	Actuación (2)	Coordenadas UTM X	Coordenadas UTM Y	Cota (m)	Municipio (s)
4427		Transporte	CONDUCCION GRAVEDAD ABASTECIMIENTO	GALERÍA HIGUERITAS O JORDANA - DEP. PIEDRA COLORADA	EX						17-Garachico
4428		Transporte	CONDUCCION GRAVEDAD ABASTECIMIENTO	DEP. PIEDRA COLORADA - DEP. CASO II (SAN NICOLÁS)	EX						17-Garachico
4431		Transporte	CONDUCCION GRAVEDAD ABASTECIMIENTO	DEP. GENOVES I - DEP. EL GUINCHO II	EX						17-Garachico
4433		Transporte	CONDUCCION GRAVEDAD ABASTECIMIENTO	DEP. CAMPAMENTO ARENAS NEGRAS - DEP. LA MONTAÑETA III	EX						17-Garachico
4434		Transporte	CONDUCCION GRAVEDAD ABASTECIMIENTO	VERGARA - CAMPAMENTO ARENAS NEGRAS	EX						17-Garachico
4435		Transporte	CONDUCCION GRAVEDAD ABASTECIMIENTO	DEP. LA MONTAÑETA III - DEP. LA MONTAÑETA II	EX						17-Garachico
4436		Transporte	CONDUCCION GRAVEDAD ABASTECIMIENTO	DEP. LA MONTAÑETA II - DEP. LA MONTAÑETA I	EX						17-Garachico
4437		Transporte	CONDUCCION GRAVEDAD ABASTECIMIENTO	DEP. LA MONTAÑETA I - DEP. SAN JUAN DEL REPARO II	EX						17-Garachico
4439		Transporte	CONDUCCION GRAVEDAD ABASTECIMIENTO	DEP. GENOVES II - DEP. GENOVES I	EX						17-Garachico
4440		Transporte	CONDUCCION GRAVEDAD ABASTECIMIENTO	GALERÍA LA AMADELFA - DEP. GENOVES II	EX						17-Garachico
4441		Transporte	CONDUCCION GRAVEDAD ABASTECIMIENTO	ENLACE - DEP. LAS CANALITAS	EX						19-Icod de los Vinos
4443		Transporte	CONDUCCION GRAVEDAD ABASTECIMIENTO	DEP. LAS ABIERTAS I - DEP. LAS ABIERTAS II	EX						19-Icod de los Vinos
4444		Transporte	CONDUCCION GRAVEDAD ABASTECIMIENTO	VERGARA - DEP. LOS MARQUEZ	EX						19-Icod de los Vinos
4445		Transporte	CONDUCCION GRAVEDAD ABASTECIMIENTO	DEP. LAS ABIERTAS II - DEP. LA VEGA (EL RODEO)	EX						19-Icod de los Vinos
4446		Transporte	CONDUCCION GRAVEDAD ABASTECIMIENTO	VERGARA - DEP. LAS HAYAS	EX						19-Icod de los Vinos
4447		Transporte	CONDUCCION GRAVEDAD ABASTECIMIENTO	VERGARA - DEP. LAS HAYAS / DEP. REDONDO	EX						19-Icod de los Vinos
4448		Transporte	CONDUCCION GRAVEDAD ABASTECIMIENTO	DEP. LAS HAYAS - DEP. VALOIS	EX						19-Icod de los Vinos
4449		Transporte	CONDUCCION GRAVEDAD ABASTECIMIENTO	DEP. PINO VALOIS - CONDUCION DEP. LLANITO PERERA/CONDUCCION AGUA SALOBRE	EX						19-Icod de los Vinos
4451		Transporte	CONDUCCION GRAVEDAD ABASTECIMIENTO	GALERÍA SALTO DEL FRONTÓN - LA FLORIDA	EX						20-La Guancha, 19-Icod de los Vinos

(1) EX: Existente. PR: Prevista. PL: Planificada
(2) EJ: Ejecutar. RM: Remodelar. EL: Eliminar

CATÁLOGO DE INFRAESTRUCTURAS HIDRÁULICAS

ID	Código	Función hidráulica básica	Tipo	Denominación	Estado (1)	Medida (2)	Actuación (2)	Coordenadas UTM X	Coordenadas UTM Y	Cota (m)	Municipio (s)
4452		Transporte	CONDUCCION GRAVEDAD ABASTECIMIENTO	DEP. EL REVENTÓN - DEP. LA CANDELARIA I	EX						19-Icod de los Vinos
4453		Transporte	CONDUCCION GRAVEDAD ABASTECIMIENTO	DEP. EL REVENTÓN - DEP. LA CANDELARIA III	EX						19-Icod de los Vinos
4454		Transporte	CONDUCCION GRAVEDAD ABASTECIMIENTO	DEP. LA CANDELARIA II - DEP. LAS GRANADERAS	EX						19-Icod de los Vinos
4455		Transporte	CONDUCCION GRAVEDAD ABASTECIMIENTO	DEP. LA CANDELARIA III - DEP. LA CANDELARIA II	EX						19-Icod de los Vinos
4456		Transporte	CONDUCCION GRAVEDAD ABASTECIMIENTO	GALERIA BCO. DE VERGARA - DEP. CRUZ DE TARIFES	EX						20-La Guancha
4457		Transporte	CONDUCCION GRAVEDAD ABASTECIMIENTO	DEP. LA GUANCHA - DEP. PINALETE	EX						20-La Guancha
4458		Transporte	CONDUCCION GRAVEDAD ABASTECIMIENTO	DEP. FARROBO - DEP. GUANCHA BAJO	EX						20-La Guancha
4459		Transporte	CONDUCCION GRAVEDAD ABASTECIMIENTO	GALERIA EL OBISPO - DEP. LOS CUCHILLOS	EX						21-San Juan de la Rambla
4460		Transporte	CONDUCCION GRAVEDAD ABASTECIMIENTO	DEP. LOS CUCHILLOS - DEP. LA PEÑA	EX						21-San Juan de la Rambla
4461		Transporte	CONDUCCION GRAVEDAD ABASTECIMIENTO	GALERIA EL PARTIDO - DEP. LA PEÑA	EX						21-San Juan de la Rambla
4462		Transporte	CONDUCCION GRAVEDAD ABASTECIMIENTO	DEP. LA PEÑA - DEP. LA HOYA	EX						21-San Juan de la Rambla
4463		Transporte	CONDUCCION GRAVEDAD ABASTECIMIENTO	DEP. LA HOYA - DEP. LAS ROSAS I	EX						21-San Juan de la Rambla
4464		Transporte	CONDUCCION GRAVEDAD ABASTECIMIENTO	DEP. LAS ROSAS I - DEP. LAS ROSAS II	EX						21-San Juan de la Rambla
4465		Transporte	CONDUCCION GRAVEDAD ABASTECIMIENTO	DEP. LAS ROSAS II - DEP. LA RAMBLA	EX						21-San Juan de la Rambla
4466		Transporte	CONDUCCION GRAVEDAD ABASTECIMIENTO	DEP. LAS ROSAS II - DEP. LOS CANARIOS	EX						21-San Juan de la Rambla
4467		Transporte	CONDUCCION GRAVEDAD ABASTECIMIENTO	DEP. LAS ROSAS II - DEP. LAS TOSCAS	EX						21-San Juan de la Rambla
4468		Transporte	CONDUCCION GRAVEDAD ABASTECIMIENTO	DEP. LAS TOSCAS - CONDUCCION GALERIA LOS CANARIOS/DEP. PONCIO I	EX						21-San Juan de la Rambla
4469		Transporte	CONDUCCION GRAVEDAD ABASTECIMIENTO	DEP. LOS CANARIOS - DEP. PONCIO I	EX						21-San Juan de la Rambla
4470		Transporte	CONDUCCION GRAVEDAD ABASTECIMIENTO	GALERIA LOS CANARIOS - DEP. PONCIO I	EX						21-San Juan de la Rambla

(1) EX: Existente. PR: Prevista. PL: Planificada
(2) EJ: Ejecutar. RM: Remodelar. EL: Eliminar

CATÁLOGO DE INFRAESTRUCTURAS HIDRÁULICAS

ID	Código	Función hidráulica básica	Tipo	Denominación	Estado (1)	Medida (2)	Actuación (2)	Coordenadas UTM X	Coordenadas UTM Y	Cota (m)	Municipio (s)
4471		Transporte	CONDUCCION GRAVEDAD ABASTECIMIENTO	DEP. PONCIO I - DEP. PONCIO	EX						21-San Juan de la Rambla
4472		Transporte	CONDUCCION GRAVEDAD ABASTECIMIENTO	DEP. PONCIO - DEP. LA RAMBLA	EX						21-San Juan de la Rambla
4473		Transporte	CONDUCCION GRAVEDAD ABASTECIMIENTO	GALERIA CARAMUJO - DEP. LAS ARENITAS	EX						24-La Orotava, 22-Los Realejos
4474		Transporte	CONDUCCION GRAVEDAD ABASTECIMIENTO	DEP. EL PORTILLO - DEP. ICOD EL ALTO	EX						22-Los Realejos
4476		Transporte	CONDUCCION GRAVEDAD ABASTECIMIENTO	DEP. LAS ARENITAS - DEP. CRUZ SANTA	EX						22-Los Realejos
4477		Transporte	CONDUCCION GRAVEDAD ABASTECIMIENTO	DEP. LAS MOLINAS - DEP. CRUZ SANTA III	EX						22-Los Realejos
4478		Transporte	CONDUCCION GRAVEDAD ABASTECIMIENTO	DEP. CRUZ SANTA - DEP. PUERTO FRANCO	EX						22-Los Realejos
4479		Transporte	CONDUCCION GRAVEDAD ABASTECIMIENTO	DEP. CRUZ SANTA - DEP. GORVORANA	EX						22-Los Realejos
4480		Transporte	CONDUCCION GRAVEDAD ABASTECIMIENTO	DEP. PUERTO FRANCO - DEP. ROMANTICA 1	EX						22-Los Realejos
4481		Transporte	CONDUCCION GRAVEDAD ABASTECIMIENTO	DEP. ROMANTICA 1 - ROMANTICA 2	EX						22-Los Realejos
4482		Transporte	CONDUCCION GRAVEDAD ABASTECIMIENTO	GALERIA CERCO DEL AGUA - DEP. EL CERCO	EX						22-Los Realejos
4483		Transporte	CONDUCCION GRAVEDAD ABASTECIMIENTO	DEP. EL CERCO - PALO BLANCO	EX						22-Los Realejos
4484		Transporte	CONDUCCION GRAVEDAD ABASTECIMIENTO	GALERIA EL GUINDERO - DEP. CRUZ SANTA	EX						22-Los Realejos
4485		Transporte	CONDUCCION GRAVEDAD ABASTECIMIENTO	BAJANTE DE CARAMUJO - DEP. LA VERA	EX						23-Puerto de la Cruz, 22-Los Realejos
4486		Transporte	CONDUCCION GRAVEDAD ABASTECIMIENTO	DEP. EL PORTILLO - DEP. LAS ARENITAS	EX						22-Los Realejos
4487		Transporte	CONDUCCION GRAVEDAD ABASTECIMIENTO	GALERIA ROQUE CARAMUJO 1 - DEP. LAS LAJAS I	EX						24-La Orotava
4488		Transporte	CONDUCCION GRAVEDAD ABASTECIMIENTO	DEP. LAS LAJAS I - DEP. BENIJOS	EX						24-La Orotava
4489		Transporte	CONDUCCION GRAVEDAD ABASTECIMIENTO	DEP. BENIJOS - DEP. SAN JERONIMO	EX						24-La Orotava
4490		Transporte	CONDUCCION GRAVEDAD ABASTECIMIENTO	GALERIA BOLAÑOS - DEP. BOLAÑOS	EX						24-La Orotava

(1) EX: Existente. PR: Prevista. PL: Planificada
(2) EJ: Ejecutar. RM: Remodelar. EL: Eliminar

CATÁLOGO DE INFRAESTRUCTURAS HIDRÁULICAS

ID	Código	Función hidráulica básica	Tipo	Denominación	Estado (1)	Medida (2)	Actuación (2)	Coordenadas UTM X	Coordenadas UTM Y	Cota (m)	Municipio (s)
4491		Transporte	CONDUCCION GRAVEDAD ABASTECIMIENTO	GALERIA PINO SOLER - DEP. CHASNA	EX						24-La Orotava
4492		Transporte	CONDUCCION GRAVEDAD ABASTECIMIENTO	GALERIA LA FORTUITA - DEP. CAÑEÑO	EX						24-La Orotava
4493		Transporte	CONDUCCION GRAVEDAD ABASTECIMIENTO	GALERIA CHIMOCHE - DEP. AGUAMANSA	EX						24-La Orotava
4494		Transporte	CONDUCCION GRAVEDAD ABASTECIMIENTO	DEP. AGUAMANSA - DEP. LOS FRONTONES	EX						24-La Orotava
4495		Transporte	CONDUCCION GRAVEDAD ABASTECIMIENTO	GALERIA LOS FRONTONES - DEP. LOS FRONTONES	EX						24-La Orotava
4496		Transporte	CONDUCCION GRAVEDAD ABASTECIMIENTO	DEP. LOS FRONTONES - LOS CUARTOS	EX						24-La Orotava
4497		Transporte	CONDUCCION GRAVEDAD ABASTECIMIENTO	DEP. LA PLANTA - DEP. LOS CUARTOS	EX						24-La Orotava
4498		Transporte	CONDUCCION GRAVEDAD ABASTECIMIENTO	DEP. CAMINO POLO - CONDUCCION DEP. LA PLANTA/DEP. LOS CUARTOS	EX						24-La Orotava
4499		Transporte	CONDUCCION GRAVEDAD ABASTECIMIENTO	POZO LOS PERALES - DEP. SAN NICOLAS	EX						24-La Orotava, 23-Puerto de la Cruz
4501		Transporte	CONDUCCION GRAVEDAD ABASTECIMIENTO	POZO LA CALDERONA - DEP. LA VERA	EX						24-La Orotava
4502		Transporte	CONDUCCION GRAVEDAD ABASTECIMIENTO	DEP. LA MONTAÑA - DEP. LA VERA	EX						24-La Orotava, 23-Puerto de la Cruz
4503		Transporte	CONDUCCION GRAVEDAD ABASTECIMIENTO	DEP. LA VERA - DEP. ESQUILON 2	EX						23-Puerto de la Cruz
4504		Transporte	CONDUCCION GRAVEDAD ABASTECIMIENTO	CONDUCCION DEP. LA VERA - DEP. ESQUILON 2 / DEP. PUNTA BRAVA	EX						23-Puerto de la Cruz
4505		Transporte	CONDUCCION GRAVEDAD ABASTECIMIENTO	DEP. LA VERA - DEP. LA HORCA	EX						24-La Orotava, 23-Puerto de la Cruz
4506		Transporte	CONDUCCION GRAVEDAD ABASTECIMIENTO	CONDUCCION DEP. LA VERA - DEP. LA HORCA / DEP. ESQUILON 2	EX						23-Puerto de la Cruz
4507		Transporte	CONDUCCION GRAVEDAD ABASTECIMIENTO	POZO ITGE - DEP. PUERTO FRANCO	EX						22-Los Realejos
4508		Transporte	CONDUCCION GRAVEDAD ABASTECIMIENTO	DEP. ICOD EL ALTO - ICOD EL ALTO II	EX						22-Los Realejos
4509		Transporte	CONDUCCION GRAVEDAD ABASTECIMIENTO	DEP. CASA BLANCA - DEP. LA CUESTA	EX						25-Santa Ursula
4511		Transporte	CONDUCCION GRAVEDAD ABASTECIMIENTO	DEP. LA TOSQUITA - DEP. URB. JARDIN	EX						25-Santa Ursula

(1) EX: Existente. PR: Prevista. PL: Planificada
(2) EJ: Ejecutar. RM: Remodelar. EL: Eliminar

CATÁLOGO DE INFRAESTRUCTURAS HIDRÁULICAS

ID	Código	Función hidráulica básica	Tipo	Denominación	Estado (1)	Medida (2)	Actuación (2)	Coordenadas UTM X	Coordenadas UTM Y	Cota (m)	Municipio (s)
4512		Transporte	CONDUCCION GRAVEDAD ABASTECIMIENTO	AGUAMANSA - SANTA CRUZ - DEP. PINO ALTO	EX						25-Santa Ursula
4513		Transporte	CONDUCCION GRAVEDAD ABASTECIMIENTO	DEP. PINO ALTO - DEP. TAMAIDE	EX						25-Santa Ursula
4514		Transporte	CONDUCCION GRAVEDAD ABASTECIMIENTO	GALERIA ROSA AGUILAR - DEP. TAMAIDE	EX						24-La Orotava, 25-Santa Ursula
4515		Transporte	CONDUCCION GRAVEDAD ABASTECIMIENTO	DEP. TAMAIDE - DEP. CASA BLANCA	EX						25-Santa Ursula
4516		Transporte	CONDUCCION GRAVEDAD ABASTECIMIENTO	GALERIA ROSA AGUILAR - DEP. PINO ALTO	EX						25-Santa Ursula
4517		Transporte	CONDUCCION GRAVEDAD ABASTECIMIENTO	GALERIA PASADA DEL SANTO - DEP. PIEDRA VIEJA I	EX						25-Santa Ursula
4518		Transporte	CONDUCCION GRAVEDAD ABASTECIMIENTO	DEP. PIEDRA VIEJA I - DEP. EL FARROBILLO	EX						25-Santa Ursula
4519		Transporte	CONDUCCION GRAVEDAD ABASTECIMIENTO	DEP. PIEDRA VIEJA I - DEP. TIJARAFE	EX						25-Santa Ursula
4520		Transporte	CONDUCCION GRAVEDAD ABASTECIMIENTO	DEP. TIJARAFE - DEP. EL CALVARIO	EX						25-Santa Ursula
4521		Transporte	CONDUCCION GRAVEDAD ABASTECIMIENTO	DEP. TIJARAFE - DEP. LA QUINTA	EX						25-Santa Ursula
4524		Transporte	CONDUCCION GRAVEDAD ABASTECIMIENTO	CONDUCCION DEP. PIEDRA VIEJA I - DEP. TIJARAFE / DEP. CASA BLANCA	EX						25-Santa Ursula
4525		Transporte	CONDUCCION GRAVEDAD ABASTECIMIENTO	AGUAMANSA-SANTA CRUZ - DEP. TOSCA DE ANA Mª	EX						25-Santa Ursula
4526		Transporte	CONDUCCION GRAVEDAD ABASTECIMIENTO	GALERIA LOS DORNAJOS - DEP. MARDONES	EX						26-La Victoria de Acentejo
4527		Transporte	CONDUCCION GRAVEDAD ABASTECIMIENTO	DEP. LOS LAURELES - DEP. LAS PALMITAS I	EX						26-La Victoria de Acentejo
4528		Transporte	CONDUCCION GRAVEDAD ABASTECIMIENTO	DEP. PALMITAS 1 - DEP. URBANIZACION LAS PALMITAS 2	EX						26-La Victoria de Acentejo
4529		Transporte	CONDUCCION GRAVEDAD ABASTECIMIENTO	GALERIA BOADILLA - DEP. HORNO LA TEJA II	PL		EJ				26-La Victoria de Acentejo
4534		Transporte	CONDUCCION GRAVEDAD ABASTECIMIENTO	DEP. LAS LAJAS - DEP. LAS RESBALA	EX						26-La Victoria de Acentejo
4536		Transporte	CONDUCCION GRAVEDAD ABASTECIMIENTO	DEP. MARRERO - DEP. LA RESBALA	EX						26-La Victoria de Acentejo
4539		Transporte	CONDUCCION GRAVEDAD ABASTECIMIENTO	DEP. SAN ANTONIO - DEP. LOS MAJUELOS I	PL		EJ				27-La Matanza de Acentejo

(1) EX: Existente. PR: Prevista. PL: Planificada
(2) EJ: Ejecutar. RM: Remodelar. EL: Eliminar

CATÁLOGO DE INFRAESTRUCTURAS HIDRÁULICAS

ID	Código	Función hidráulica básica	Tipo	Denominación	Estado (1)	Medida (2)	Actuación (2)	Coordenadas UTM X	Coordenadas UTM Y	Cota (m)	Municipio (s)
4541		Transporte	CONDUCCION GRAVEDAD ABASTECIMIENTO	DEP. LA RESBALA - DEP. EL CALETON	EX						27-La Matanza de Acentejo
4542		Transporte	CONDUCCION IMPULSIÓN DE ABASTECIMIENTO	DEP. LA VICA BAJA - DEP. CAMINO NUEVO	EX						27-La Matanza de Acentejo
4543		Transporte	CONDUCCION GRAVEDAD ABASTECIMIENTO	DEP. RAVELO - DEP. CRUZ DE RAVELO	EX						28-El Sauzal
4544		Transporte	CONDUCCION GRAVEDAD ABASTECIMIENTO	DEP. CRUZ DE RAVELO - CRUZ DE LEANDRO	EX						28-El Sauzal
4545		Transporte	CONDUCCION GRAVEDAD ABASTECIMIENTO	GALERIA LA PROSPERIDAD - DEP. MONTAÑETA	EX						28-El Sauzal
4546		Transporte	CONDUCCION GRAVEDAD ABASTECIMIENTO	DEP. MONTAÑETA - DEP. BARANDA	EX						28-El Sauzal
4547		Transporte	CONDUCCION GRAVEDAD ABASTECIMIENTO	DEP. MONTAÑETA - DEP. VALLE FORESTAL	EX						28-El Sauzal
4548		Transporte	CONDUCCION GRAVEDAD ABASTECIMIENTO	DEP. VALLE FORESTAL - DEP. CAMINO NUEVO (GURIEL)	EX						28-El Sauzal
4549		Transporte	CONDUCCION GRAVEDAD ABASTECIMIENTO	DEP. LA HORNACA - DEL. MADRE DEL AGUA	EX						29-Tacoronte
4550		Transporte	CONDUCCION GRAVEDAD ABASTECIMIENTO	DEP. LA HORNACA - DEP. MELCHOR ALVAREZ	EX						29-Tacoronte
4551		Transporte	CONDUCCION GRAVEDAD ABASTECIMIENTO	DEP. CHUPADERO I - DEP. RODRIGO	EX						29-Tacoronte
4552		Transporte	CONDUCCION GRAVEDAD ABASTECIMIENTO	VICTORIA-SANTA CRUZ - DEP. RODRIGO	EX						29-Tacoronte
4553		Transporte	CONDUCCION GRAVEDAD ABASTECIMIENTO	DEP. CASAS ALTAS - DEP. MESA DEL MAR	EX						29-Tacoronte
4554		Transporte	CONDUCCION GRAVEDAD ABASTECIMIENTO	DEP. CASAS ALTAS - DEP. MESA DEL MAR / DEP. CRUCE MESA DEL MAR	EX						29-Tacoronte
4555		Transporte	CONDUCCION GRAVEDAD ABASTECIMIENTO	DEP. CRUCE MESA DEL MAR - DEP. MESA DEL MAR	EX						29-Tacoronte
4556		Transporte	CONDUCCION GRAVEDAD ABASTECIMIENTO	DEP. EL PEÑON - DEP. TAGORO	EX						29-Tacoronte
4557		Transporte	CONDUCCION GRAVEDAD ABASTECIMIENTO	DEP. EL PEÑON NUEVO - DEP. CASAS ALTAS	EX						29-Tacoronte
4558		Transporte	CONDUCCION GRAVEDAD ABASTECIMIENTO	DEP. EL PEÑON NUEVO - DEP. CASAS ALTAS	PL		EJ				29-Tacoronte
4559		Transporte	CONDUCCION GRAVEDAD ABASTECIMIENTO	VICTORIA-SANTA CRUZ - DEP. EL PEÑON	EX						29-Tacoronte

(1) EX: Existente. PR: Prevista. PL: Planificada
(2) EJ: Ejecutar. RM: Remodelar. EL: Eliminar

CATÁLOGO DE INFRAESTRUCTURAS HIDRÁULICAS

ID	Código	Función hidráulica básica	Tipo	Denominación	Estado (1)	Medida (2)	Actuación (2)	Coordenadas UTM X	Coordenadas UTM Y	Cota (m)	Municipio (s)
4560		Transporte	CONDUCCION GRAVEDAD ABASTECIMIENTO	DEP. ARACA II - DEP. VERNETTA II	PL		EJ				31-San Cristóbal de La Laguna, 30-Tegueste
4561		Transporte	CONDUCCION GRAVEDAD ABASTECIMIENTO	POZO SAN JUAN 2 - DEP. LA ASOMADA (TEJINA)	EX						31-San Cristóbal de La Laguna, 30-Tegueste
4562		Transporte	CONDUCCION GRAVEDAD ABASTECIMIENTO	DEP. EL PORTEZUELO - DEP. LOS MEDEROS	EX						30-Tegueste
4563		Transporte	CONDUCCION GRAVEDAD ABASTECIMIENTO	DEP. LOS MEDEROS - DEP. SAN GONZALO	EX						30-Tegueste
4564		Transporte	CONDUCCION GRAVEDAD ABASTECIMIENTO	DEP. PORTEZUELO - DEP. LA BARDONA	EX						30-Tegueste
4565		Transporte	CONDUCCION GRAVEDAD ABASTECIMIENTO	DEP. PORTEZUELO - DEP. LA PADILLA	EX						30-Tegueste
4566		Transporte	CONDUCCION GRAVEDAD ABASTECIMIENTO	DEP. LA PADILLA - DEP. ARACA	EX						30-Tegueste
4567		Transporte	CONDUCCION GRAVEDAD ABASTECIMIENTO	DEP. SAN GONZALO / CONDUCCION DEP. LA PADILLA - DEP. ARACA	EX						30-Tegueste
4568		Transporte	CONDUCCION GRAVEDAD ABASTECIMIENTO	DEP. PEDRO ALVAREZ CASCO - DEP. LA BARDONA	EX						30-Tegueste
4569		Transporte	CONDUCCION GRAVEDAD ABASTECIMIENTO	DEP. MESA MOTA - DEP. EL CAIDERO	EX						30-Tegueste
4570		Transporte	CONDUCCION IMPULSIÓN DE ABASTECIMIENTO	POZO LOS LAURELES - DEP. MESA MOTA	EX						30-Tegueste
4571		Transporte	CONDUCCION IMPULSIÓN DE ABASTECIMIENTO	POZO LOS REMEDIOS - (CONDUCCION POZO LOS LAURELES - DEP. MESA MOTA)	EX						30-Tegueste
4572		Transporte	CONDUCCION GRAVEDAD ABASTECIMIENTO	DEP. MESA MOTA - DEP. PEDRO ÁLVAREZ (CASCO)	PL		EJ				30-Tegueste
4573		Transporte	CONDUCCION GRAVEDAD ABASTECIMIENTO	GALERIA ZAPATA - DEP. PEDRO ALVAREZ (MONTE)	EX						30-Tegueste
4574		Transporte	CONDUCCION GRAVEDAD ABASTECIMIENTO	DEP. PEDRO ALVAREZ (MONTE) - DEP. PEDRO ALVAREZ (CASCO)	EX						30-Tegueste
4575		Transporte	CONDUCCION GRAVEDAD ABASTECIMIENTO	DEP. HOMICIAN NUEVO (ALTO) - DEP. HOMICIAN VIEJO (BAJO)	EX						31-San Cristóbal de La Laguna
4576		Transporte	CONDUCCION GRAVEDAD ABASTECIMIENTO	POZO BARRANCO PERDOMO - DEP. VERNETTA (BAJAMAR)	EX						31-San Cristóbal de La Laguna
4577		Transporte	CONDUCCION GRAVEDAD ABASTECIMIENTO	FUENTE NUEVA -TEGUESTE (AGUAS DEL NORTE) - DEP. LA ASOMADA (TEJINA)	EX						31-San Cristóbal de La Laguna, 30-Tegueste
4578		Transporte	ESTACIÓN DE BOMBEO ABASTECIMIENTO	SAN GONZALO	PL		EJ	367.231	3.154.838	362	30-Tegueste

(1) EX: Existente. PR: Prevista. PL: Planificada
(2) EJ: Ejecutar. RM: Remodelar. EL: Eliminar

CATÁLOGO DE INFRAESTRUCTURAS HIDRÁULICAS

ID	Código	Función hidráulica básica	Tipo	Denominación	Estado (1)	Medida (2)	Actuación (2)	Coordenadas UTM X	Coordenadas UTM Y	Cota (m)	Municipio (s)
4579		Transporte	ESTACIÓN DE BOMBEO ABASTECIMIENTO	DEP. LOS MEDEROS	PL		EJ	368.327	3.155.074	451	30-Tegueste
4580		Transporte	ESTACIÓN DE BOMBEO ABASTECIMIENTO	ARACA	PL		EJ	366.410	3.155.432	300	30-Tegueste
4581		Transporte	CONDUCCION IMPULSIÓN DE ABASTECIMIENTO	EBA ARACA - EBA SAN GONZALO	PL		EJ				30-Tegueste
4582		Transporte	CONDUCCION IMPULSIÓN DE ABASTECIMIENTO	EBA SAN GOLZALO - EBA LOS MEDEROS	PL		EJ				30-Tegueste
4583		Transporte	CONDUCCION IMPULSIÓN DE ABASTECIMIENTO	EBA LOS MEDEROS - DEP. LA BARDONA	PL		EJ				30-Tegueste
4584		Transporte	CONDUCCION GRAVEDAD ABASTECIMIENTO	GALERIA LA SILLETA 1 - DEP. BEJIAS / DEP. LAS HIEDRAS / DEP. LAS ESCALERITAS	EX						31-San Cristóbal de La Laguna
4585		Transporte	CONDUCCION GRAVEDAD ABASTECIMIENTO	DEP. LLANO FRIO - TABORNO	EX						1-Santa Cruz de Tenerife
4586		Transporte	CONDUCCION GRAVEDAD ABASTECIMIENTO	DEP. ROQUE NEGRO I - DEP. TAGANANA	PL		EJ				1-Santa Cruz de Tenerife
4587		Transporte	CONDUCCION GRAVEDAD ABASTECIMIENTO	DEP. TAGANANA - DEP. ALMACIGA	PL		EJ				1-Santa Cruz de Tenerife
4588		Transporte	CONDUCCION GRAVEDAD ABASTECIMIENTO	DEP. PICO EL INGLES - DEP. CABEZO LAS CHOZAS	EX						31-San Cristóbal de La Laguna, 1-Santa Cruz de Tenerife
4589		Transporte	CONDUCCION GRAVEDAD ABASTECIMIENTO	DEP. CABEZO LAS CHOZAS - DEP. TAGANANA	EX						1-Santa Cruz de Tenerife
4597		Transporte	CONDUCCION GRAVEDAD ABASTECIMIENTO	POZO LA HACIENDA - DEP. SAN ANDRES	EX						1-Santa Cruz de Tenerife
4599		Transporte	CONDUCCION GRAVEDAD ABASTECIMIENTO	LLIVINA (DEP. FUMERO - DEP. SAN ANDRÉS)	EX						1-Santa Cruz de Tenerife
4601		Transporte	CONDUCCION GRAVEDAD ABASTECIMIENTO	POZO LA PORTADA - DEP. LA PORTADA	EX						1-Santa Cruz de Tenerife
4602		Transporte	CONDUCCION GRAVEDAD ABASTECIMIENTO	CONDUCCIÓN LLIVINA - DEPÓSITO LA PORTADA	EX						1-Santa Cruz de Tenerife
4604		Transporte	CONDUCCION GRAVEDAD ABASTECIMIENTO	LOS CATALANES - DEP. VALLE GRANDE	EX						1-Santa Cruz de Tenerife
4605		Transporte	CONDUCCION GRAVEDAD ABASTECIMIENTO	LOS VALLES - DEP. LAS CASILLAS	EX						31-San Cristóbal de La Laguna, 1-Santa Cruz de Tenerife
4606		Transporte	CONDUCCION GRAVEDAD ABASTECIMIENTO	DEP. LAS CASILLAS - DEP. LOS CAMPITOS	EX						1-Santa Cruz de Tenerife
4608		Transporte	CONDUCCION GRAVEDAD ABASTECIMIENTO	DEP. LOS CAMPITOS - DEP. LAS MESAS	EX						1-Santa Cruz de Tenerife

(1) EX: Existente. PR: Prevista. PL: Planificada
(2) EJ: Ejecutar. RM: Remodelar. EL: Eliminar

CATÁLOGO DE INFRAESTRUCTURAS HIDRÁULICAS

ID	Código	Función hidráulica básica	Tipo	Denominación	Estado (1)	Medida (2)	Actuación (2)	Coordenadas UTM X	Coordenadas UTM Y	Cota (m)	Municipio (s)
4610		Transporte	CONDUCCION GRAVEDAD ABASTECIMIENTO	DEP. LAS MESAS - DEP. LA NINFA	EX						1-Santa Cruz de Tenerife
4611		Transporte	CONDUCCION GRAVEDAD ABASTECIMIENTO	PURIFICADORA - CUEVAS ROJAS	EX						1-Santa Cruz de Tenerife
4612		Transporte	CONDUCCION GRAVEDAD ABASTECIMIENTO	DEP. CUEVA ROJA - DEP. SALAMANCA	EX						1-Santa Cruz de Tenerife
4614		Transporte	CONDUCCION GRAVEDAD ABASTECIMIENTO	LOS CATALANES - DEP. FUMERO	EX						1-Santa Cruz de Tenerife
4615		Transporte	CONDUCCION GRAVEDAD ABASTECIMIENTO	DEP. FUMERO - DEP. J.O.P. (BCO. LA LEÑA)	EX						1-Santa Cruz de Tenerife
4616		Transporte	CONDUCCION GRAVEDAD ABASTECIMIENTO	LOS CATALANES - DEP. LA VACUUM	EX		EL				1-Santa Cruz de Tenerife
4617		Transporte	ESTACIÓN DE BOMBEO ABASTECIMIENTO	CUEVA ROJA	PL		EJ	375.906	3.150.410	178	1-Santa Cruz de Tenerife
4618		Transporte	CONDUCCION IMPULSIÓN DE ABASTECIMIENTO	EBA CUEVA ROJA - DEP. LA SALUD	PL		EJ				1-Santa Cruz de Tenerife
4619		Transporte	ESTACIÓN DE BOMBEO ABASTECIMIENTO	SALAMANCA	PL		EJ	376.044	3.149.908	100	1-Santa Cruz de Tenerife
4620		Transporte	CONDUCCION IMPULSIÓN DE ABASTECIMIENTO	EBA SALAMANCA - DEP. BUENAVISTA	PL		EJ				1-Santa Cruz de Tenerife
4621		Transporte	ESTACIÓN DE BOMBEO ABASTECIMIENTO	BUENAVISTA	PL		EJ	375.857	3.149.618	92	1-Santa Cruz de Tenerife
4622		Transporte	CONDUCCION IMPULSIÓN DE ABASTECIMIENTO	EBA BUENAVISTA - DEP. TIO PINO	PL		EJ				1-Santa Cruz de Tenerife
4623		Transporte	ESTACIÓN DE BOMBEO ABASTECIMIENTO	TIO PINO	PL		EJ	375.109	3.148.856	153	1-Santa Cruz de Tenerife
4624		Transporte	CONDUCCION IMPULSIÓN DE ABASTECIMIENTO	DEP. TIO PINO - DEP. VUELTA GRANDE	PL		EJ				1-Santa Cruz de Tenerife
4626		Transporte	CONDUCCION GRAVEDAD ABASTECIMIENTO	DEP. LA SALUD - DEP. POLIGONO DE OFRA	EX						31-San Cristóbal de La Laguna, 1-Santa Cruz de Tenerife
4628		Transporte	CONDUCCION GRAVEDAD ABASTECIMIENTO	DEP. VUELTA DE LOS PAJAROS - DEP. TRISTÁN	EX						1-Santa Cruz de Tenerife
4629		Transporte	ESTACIÓN DE BOMBEO ABASTECIMIENTO	POLIGONO DE OFRA	PL		EJ	374.184	3.148.924	258	1-Santa Cruz de Tenerife
4630		Transporte	CONDUCCION IMPULSIÓN DE ABASTECIMIENTO	EBA POLIGONO DE OFRA - DEP. OFRA	PL		EJ				31-San Cristóbal de La Laguna, 1-Santa Cruz de Tenerife
4632		Transporte	CONDUCCION GRAVEDAD ABASTECIMIENTO	DEP. LA SALUD - DEP. SALAMANCA	EX						1-Santa Cruz de Tenerife

(1) EX: Existente. PR: Prevista. PL: Planificada
(2) EJ: Ejecutar. RM: Remodelar. EL: Eliminar

CATÁLOGO DE INFRAESTRUCTURAS HIDRÁULICAS

ID	Código	Función hidráulica básica	Tipo	Denominación	Estado (1)	Medida (2)	Actuación (2)	Coordenadas UTM X	Coordenadas UTM Y	Cota (m)	Municipio (s)
4633		Transporte	CONDUCCION GRAVEDAD ABASTECIMIENTO	DEP. SALAMANCA - DEP. PLAZA DE TOROS	EX						1-Santa Cruz de Tenerife
4634		Transporte	CONDUCCION GRAVEDAD ABASTECIMIENTO	CONDUCCION (CANAL DE ARAYA - DEP. PLAZA DE TOROS) - DEP. TIO PINO	EX						1-Santa Cruz de Tenerife
4635		Transporte	CONDUCCION GRAVEDAD ABASTECIMIENTO	DEP. OFRA - DEP. VUELTA GRANDE	EX						1-Santa Cruz de Tenerife
4636		Transporte	CONDUCCION GRAVEDAD ABASTECIMIENTO	DEL NORTE - DEP. LA CUESTA	EX						31-San Cristóbal de La Laguna
4637		Transporte	CONDUCCION GRAVEDAD ABASTECIMIENTO	ARAYA - DEP. OFRA	EX						31-San Cristóbal de La Laguna
4638		Transporte	CONDUCCION GRAVEDAD ABASTECIMIENTO	DEP. OFRA - DEP. POLIGONO DE OFRA	EX						31-San Cristóbal de La Laguna, 1-Santa Cruz de Tenerife
4640		Transporte	CONDUCCION GRAVEDAD ABASTECIMIENTO	GALERIA CUEVA DE LAS PALOMAS - DEP. LOMO BERMEJO	EX						1-Santa Cruz de Tenerife
4642		Transporte	CONDUCCION GRAVEDAD ABASTECIMIENTO	DEP. AREGUME - DEP. CALETA DE INTERIAN	EX						17-Garachico, 16-Los Silos
4645		Transporte	CONDUCCION GRAVEDAD ABASTECIMIENTO	GALERIA BUEN VIAJE - DEP. LA CALETA	EX						17-Garachico, 16-Los Silos, 18-El Tanque
4646		Transporte	CONDUCCION GRAVEDAD ABASTECIMIENTO	DEP. SAN JUAN DEL REPARO II - DEP. SAN JUAN DEL REPARO I	EX						17-Garachico
4648		Transporte	CONDUCCION GRAVEDAD ABASTECIMIENTO	ENLACE - DEP. EL REVENTON	EX						19-Icod de los Vinos
4649		Transporte	CONDUCCION GRAVEDAD ABASTECIMIENTO	GUANCHA-ICOD - DEP. CASTRO I - DEP. CASTRO II - DEP. CASTRO III	EX						20-La Guancha, 19-Icod de los Vinos
4650		Transporte	CONDUCCION GRAVEDAD ABASTECIMIENTO	DEP. CRUZ DE TARIFES - DEP. LA GUANCHA (MONTE FRÍO)	EX						20-La Guancha
4651		Transporte	CONDUCCION IMPULSIÓN DE ABASTECIMIENTO	DEP. LAS ROSAS - DEP. LA PEÑA	PL		EJ				21-San Juan de la Rambla
4652		Transporte	CONDUCCION GRAVEDAD ABASTECIMIENTO	GALERIA LOMO COLORADO - DEP. LA PEÑA	EX						20-La Guancha, 21-San Juan de la Rambla
4653		Transporte	CONDUCCION GRAVEDAD ABASTECIMIENTO	GALERIA FUENTE DE LAS MESAS - DEP. LAS ROSAS I	EX						21-San Juan de la Rambla
4654		Transporte	CONDUCCION GRAVEDAD ABASTECIMIENTO	GALERIA GRIMONA - DEP. EL SOCORRO	EX						22-Los Realejos
4655		Transporte	CONDUCCION GRAVEDAD ABASTECIMIENTO	GALERIA DEHESA ALTA - DEP. GORVORANA	EX						23-Puerto de la Cruz, 22-Los Realejos
4656		Transporte	CONDUCCION GRAVEDAD ABASTECIMIENTO	GALERIA ROQUE CARAMUJO 1 - DEP. MAR DULCE	EX						24-La Orotava

(1) EX: Existente. PR: Prevista. PL: Planificada
(2) EJ: Ejecutar. RM: Remodelar. EL: Eliminar

CATÁLOGO DE INFRAESTRUCTURAS HIDRÁULICAS

ID	Código	Función hidráulica básica	Tipo	Denominación	Estado (1)	Medida (2)	Actuación (2)	Coordenadas UTM X	Coordenadas UTM Y	Cota (m)	Municipio (s)
4657		Transporte	CONDUCCION GRAVEDAD ABASTECIMIENTO	GALERIA BELTRANES - DEP. ESQUILON 2	EX						23-Puerto de la Cruz, 22-Los Realejos
4658		Transporte	CONDUCCION GRAVEDAD ABASTECIMIENTO	GALERIA LAS AGUAS O PERERA - DEP. ESQUILON 2	EX						23-Puerto de la Cruz, 22-Los Realejos
4659		Transporte	CONDUCCION GRAVEDAD ABASTECIMIENTO	GALERIA DONIZ - DEP. LA HORCA	EX						24-La Orotava, 23-Puerto de la Cruz
4660		Transporte	CONDUCCION GRAVEDAD ABASTECIMIENTO	GALERIA SAN NICOLAS - DEP. LA HORCA	EX						23-Puerto de la Cruz
4661		Transporte	CONDUCCION GRAVEDAD ABASTECIMIENTO	GALERIA LOS PERALES - DEP. D. URBANIZACIÓN	EX						24-La Orotava, 23-Puerto de la Cruz
4662		Transporte	CONDUCCION GRAVEDAD ABASTECIMIENTO	GALERIA VERA GUANCHE III - DEP. SAN NICOLAS	EX						24-La Orotava, 23-Puerto de la Cruz
4663		Transporte	CONDUCCION GRAVEDAD ABASTECIMIENTO	GALERIA VERA GUANCHE II - DEP. SAN NICOLAS	EX						24-La Orotava, 23-Puerto de la Cruz
4664		Transporte	CONDUCCION GRAVEDAD ABASTECIMIENTO	GALERIA CONCHA MARINA - CANAL DEL NORTE	EX						24-La Orotava
4665		Transporte	CONDUCCION GRAVEDAD ABASTECIMIENTO	GALERIA PINO LERE - DEP. LOS FRONTONES	EX						24-La Orotava
4666		Transporte	CONDUCCIÓN AGUA PARA RIEGO	GALERIA PASADA DEL SANTO - DEP. MARI DIAZ	EX						25-Santa Ursula
4667		Transporte	CONDUCCION GRAVEDAD ABASTECIMIENTO	GALERIA PASADA DEL SANTO - DEP. PIEDRA VIEJA I	EX						25-Santa Ursula
4668		Transporte	CONDUCCION GRAVEDAD ABASTECIMIENTO	GALERIA ROSA AGUILAR - AGUAMANSA-SANTA CRUZ	EX						25-Santa Ursula
4669		Transporte	CONDUCCION GRAVEDAD ABASTECIMIENTO	GALERIA SAN NICOLAS - DEP. CAMINO NUEVO	EX						28-El Sauzal
4670		Transporte	CONDUCCION GRAVEDAD ABASTECIMIENTO	GALERIA AGUAS DEL SAUZAL - DEP. LOS NARANJOS	EX						28-El Sauzal
4671		Transporte	CONDUCCION GRAVEDAD ABASTECIMIENTO	DEP. CRUZ DE LEANDRO - DEP. HERRERA	EX						28-El Sauzal
4672		Transporte	CONDUCCION GRAVEDAD ABASTECIMIENTO	DEP. MONTAÑETA - DEP. CRUZ DE LEANDRO	EX						28-El Sauzal
4673		Transporte	CONDUCCION GRAVEDAD ABASTECIMIENTO	GALERIA GUAYONGE - DEP. MESA DEL MAR	EX						29-Tacoronte
4674		Transporte	CONDUCCION IMPULSIÓN DE ABASTECIMIENTO	POZO LOS REMEDIOS - DEP. LA BARDONA	EX						30-Tegueste
4675		Transporte	CONDUCCION IMPULSIÓN DE ABASTECIMIENTO	POZO CABALLO O EL CONDE - DEP. VERNETTA	EX						31-San Cristóbal de La Laguna

(1) EX: Existente. PR: Prevista. PL: Planificada
(2) EJ: Ejecutar. RM: Remodelar. EL: Eliminar

CATÁLOGO DE INFRAESTRUCTURAS HIDRÁULICAS

ID	Código	Función hidráulica básica	Tipo	Denominación	Estado (1)	Medida (2)	Actuación (2)	Coordenadas UTM X	Coordenadas UTM Y	Cota (m)	Municipio (s)
4676		Transporte	CONDUCCION IMPULSIÓN DE ABASTECIMIENTO	POZO LA FAJANA - DEP. HOMICIAN NUEVO	EX						31-San Cristóbal de La Laguna
4677		Transporte	CONDUCCION GRAVEDAD ABASTECIMIENTO	MANANTIAL RIO II - CONDUCCIÓN (GALERIA LA SILLETA 1 - DEP. BEJIAS / DEP. LAS HIEDRAS / DEP. LAS ESCALERITAS)	EX						31-San Cristóbal de La Laguna
4679		Transporte	CONDUCCION GRAVEDAD ABASTECIMIENTO	MANANTIAL LOS PALMITOS - DEP. LOS PALMITOS	EX						1-Santa Cruz de Tenerife
4680		Transporte	CONDUCCION GRAVEDAD ABASTECIMIENTO	GALERIA EL ARROYO - DEP. LOS PALMITOS	EX						1-Santa Cruz de Tenerife
4681		Transporte	CONDUCCION GRAVEDAD ABASTECIMIENTO	POZO CAMACHO - DEP. VALLE COLINO II	EX						31-San Cristóbal de La Laguna
4683		Transporte	CONDUCCION GRAVEDAD ABASTECIMIENTO	DEP. POLIGONO DE OFRA - DEP. TIO PINO	EX						1-Santa Cruz de Tenerife
4684		Transporte	CONDUCCION GRAVEDAD ABASTECIMIENTO	DEP. TIRO PICHON - DEP. MESA MOTA	EX						31-San Cristóbal de La Laguna
4685		Transporte	CONDUCCION GRAVEDAD ABASTECIMIENTO	DEP. MESA MOTA - DEP. GUAMASA	EX						31-San Cristóbal de La Laguna
4686		Transporte	CONDUCCION GRAVEDAD ABASTECIMIENTO	BAJANTE EL PORTEZUELO (VICTORIA-SANTA CRUZ - DEP. EL PORTEZUELO)	EX						31-San Cristóbal de La Laguna, 30-Tegueste
4687		Transporte	CONDUCCION GRAVEDAD ABASTECIMIENTO	VICTORIA-SANTA CRUZ - DEP. LOS RODEOS O MONTAÑA DEL AIRE	EX						31-San Cristóbal de La Laguna
4688		Transporte	ESTACIÓN DE BOMBEO ABASTECIMIENTO	LA CAÑADA	EX			366.721	3.149.326	794	2-El Rosario
4689		Transporte	CONDUCCION IMPULSIÓN DE ABASTECIMIENTO	DEP. MONTAÑA DEL AIRE - DEP. LA CAÑADA	EX	RM					31-San Cristóbal de La Laguna, 2-El Rosario
4690		Transporte	CONDUCCION IMPULSIÓN DE ABASTECIMIENTO	EBA DEPÓSITO DE GUAMASA - DEPÓSITO LA CAÑADA	PL		EJ				31-San Cristóbal de La Laguna, 2-El Rosario
4691		Transporte	CONDUCCION IMPULSIÓN DE ABASTECIMIENTO	DEP. LA CAÑADA - DEP. LA MONTAÑETA	EX						2-El Rosario
4692		Transporte	CONDUCCION GRAVEDAD ABASTECIMIENTO	DEP. LA MONTAÑETA - DEP. LOS BERROS	EX						2-El Rosario
4693		Transporte	CONDUCCION GRAVEDAD ABASTECIMIENTO	DEP. LOS BERROS - DEP. ESCUELA HOGAR	EX						2-El Rosario
4694		Transporte	CONDUCCION GRAVEDAD ABASTECIMIENTO	DEP. LA MONTAÑETA - DEP. LA PARRA I	EX						2-El Rosario
4695		Transporte	CONDUCCION GRAVEDAD ABASTECIMIENTO	DEP. PLAZA ADELANTADO - DEP. LOS BERROS	EX						2-El Rosario
4696		Transporte	CONDUCCION GRAVEDAD ABASTECIMIENTO	DEP. PLAZA ADELANTADO - DEP. LLANO DEL MORO	EX						2-El Rosario

(1) EX: Existente. PR: Prevista. PL: Planificada
(2) EJ: Ejecutar. RM: Remodelar. EL: Eliminar

CATÁLOGO DE INFRAESTRUCTURAS HIDRÁULICAS

ID	Código	Función hidráulica básica	Tipo	Denominación	Estado (1)	Medida (2)	Actuación (2)	Coordenadas UTM X	Coordenadas UTM Y	Cota (m)	Municipio (s)
4697		Transporte	CONDUCCION GRAVEDAD ABASTECIMIENTO	DEP. PLAZA ADELANTADO - DEP. EL TABLERO 1	EX						2-El Rosario
4698		Transporte	CONDUCCION GRAVEDAD ABASTECIMIENTO	DEP. ALISIOS - DEP. VUELTA GRANDE	PL		EJ				31-San Cristóbal de La Laguna, 1-Santa Cruz de Tenerife
4699		Transporte	CONDUCCION GRAVEDAD ABASTECIMIENTO	DEP. CUEVAS BLANCAS - DEP. ALISIOS	EX						1-Santa Cruz de Tenerife
4700		Transporte	CONDUCCION GRAVEDAD ABASTECIMIENTO	DEP. ALISIOS - DEP. SANTA MARÍA DEL MAR	EX						1-Santa Cruz de Tenerife
4701		Transporte	ESTACIÓN DE BOMBEO ABASTECIMIENTO	ALISIOS	PL		EJ	371.513	3.145.407	290	1-Santa Cruz de Tenerife
4702		Transporte	CONDUCCION IMPULSIÓN DE ABASTECIMIENTO	DEP. ALISIOS - CUEVAS BLANCAS	PL		EJ				1-Santa Cruz de Tenerife
4703		Transporte	CONDUCCION GRAVEDAD ABASTECIMIENTO	DEP .EL SOBRADILLO - DEP. BARRANCO GRANDE II	EX						1-Santa Cruz de Tenerife
4704		Transporte	CONDUCCION GRAVEDAD ABASTECIMIENTO	DEP. LLANO DEL MORO - DEP. LOS BALDIOS	EX						31-San Cristóbal de La Laguna, 2-El Rosario, 1-Santa Cruz de Tenerife
4705		Transporte	CONDUCCION IMPULSIÓN DE ABASTECIMIENTO	DEP. EL SOBRADILLO - DEP. LLANO DEL MORO	EX						1-Santa Cruz de Tenerife
4706		Transporte	CONDUCCION GRAVEDAD ABASTECIMIENTO	DEP. LLANO DEL MORO - DEP. EL SOBRADILLO	EX						1-Santa Cruz de Tenerife
4707		Transporte	CONDUCCION GRAVEDAD ABASTECIMIENTO	DEP. LOS BALDIOS - DEP. LA JURADA	PL		EJ				31-San Cristóbal de La Laguna, 2-El Rosario, 1-Santa Cruz de Tenerife
4708		Transporte	CONDUCCION GRAVEDAD ABASTECIMIENTO	ADUCCIÓN PROLONGACIÓN CONDUCCIÓN LOS BALDIÓS -DEP. LA JURADA - DEPÓSITO EL TABLERO II	PL		EJ				2-El Rosario, 1-Santa Cruz de Tenerife
4709		Transporte	CONDUCCION GRAVEDAD ABASTECIMIENTO	DEP. LISCANO - DEP. EL SOBRADILLO	PL		EJ				1-Santa Cruz de Tenerife
4710		Transporte	CONDUCCION GRAVEDAD ABASTECIMIENTO	DEP. TALAVERA - DEP. LLANO DEL MORO	PL		EJ				1-Santa Cruz de Tenerife
4711		Transporte	CONDUCCION GRAVEDAD ABASTECIMIENTO	EL RIO-PORTEZUELO - DEP. MACHADO I	EX						2-El Rosario
4712		Transporte	CONDUCCION GRAVEDAD ABASTECIMIENTO	DEP. MACHADO I - MACHADO II	EX						2-El Rosario
4713		Transporte	CONDUCCION GRAVEDAD ABASTECIMIENTO	POZO EL GUANCHITO - DEP. TABAIBA	EX						2-El Rosario
4714		Transporte	CONDUCCION GRAVEDAD ABASTECIMIENTO	DEP. TABAIBA - DEP. RADAZUL ALTO	EX						2-El Rosario

(1) EX: Existente. PR: Prevista. PL: Planificada
(2) EJ: Ejecutar. RM: Remodelar. EL: Eliminar

CATÁLOGO DE INFRAESTRUCTURAS HIDRÁULICAS

ID	Código	Función hidráulica básica	Tipo	Denominación	Estado (1)	Medida (2)	Actuación (2)	Coordenadas UTM X	Coordenadas UTM Y	Cota (m)	Municipio (s)
4715		Transporte	CONDUCCION GRAVEDAD ABASTECIMIENTO	DEP. RADAZUL ALTO - DEP. RADAZUL BAJO	EX						2-El Rosario
4717		Transporte	CONDUCCION GRAVEDAD ABASTECIMIENTO	POZO RIO EBRO I - DEP. GUAMASA - DEP. MOTAÑA DEL AIRE	EX						31-San Cristóbal de La Laguna
4719		Transporte	CONDUCCION GRAVEDAD ABASTECIMIENTO	DEP. EL ORTIGAL - CONDUCCIÓN PROVENIENTE POZO RIO EBRO I	EX						31-San Cristóbal de La Laguna, 2-El Rosario
4720		Transporte	CONDUCCION GRAVEDAD ABASTECIMIENTO	DEP. EL TABLERO 1 - DEP. EL TABLERO 2	EX						2-El Rosario, 1-Santa Cruz de Tenerife
4721		Transporte	CONDUCCION IMPULSIÓN DE ABASTECIMIENTO	POZO BARRANCO HONDO - DEP. BARRANCO HONDO I	EX						2-El Rosario
4722		Transporte	CONDUCCION GRAVEDAD ABASTECIMIENTO	POZO BARARNCO HONDO - DEP. BARRANCO HONDO II	EX						2-El Rosario
4723		Transporte	CONDUCCION GRAVEDAD ABASTECIMIENTO	DEP. BARRANCO HONDO VIEJO - DEP. BARRANCO HONDO NUEVO	EX						3-Candelaria
4724		Transporte	CONDUCCION GRAVEDAD ABASTECIMIENTO	DEP. BARRANCO HONDO NUEVO - DEP. RUBENS MARICHAL	EX						3-Candelaria
4725		Transporte	CONDUCCION GRAVEDAD ABASTECIMIENTO	GALERIA LAS GAMBUESAS - DEP. CALETILLAS NUEVO	EX						3-Candelaria
4726		Transporte	CONDUCCION GRAVEDAD ABASTECIMIENTO	GALERIA RIO DE IGUESTE - DEP. IGUESTE	EX						3-Candelaria
4727		Transporte	CONDUCCION GRAVEDAD ABASTECIMIENTO	POZO BARRANCO CHACORCHE - DEP. TEJINERA	EX						3-Candelaria
4728		Transporte	CONDUCCION GRAVEDAD ABASTECIMIENTO	ARAYA - DEP. TEJINERA	EX						3-Candelaria
4729		Transporte	CONDUCCION GRAVEDAD ABASTECIMIENTO	GALERIA CUEVA HONDA DE LA FLORIDA - CONDUCCIÓN (CANAL DE ARAYA - DEP. TEJINERA)	EX						3-Candelaria
4730		Transporte	CONDUCCION GRAVEDAD ABASTECIMIENTO	CANA DE ARAYA - DEP. CUEVECITAS NUEVO	EX						3-Candelaria
4731		Transporte	CONDUCCION GRAVEDAD ABASTECIMIENTO	ARAYA - DEP. EL TANQUILLO	EX						3-Candelaria
4732		Transporte	CONDUCCION GRAVEDAD ABASTECIMIENTO	DEP. EL TANQUILLO - DEP. LAS CUEVECITAS	EX						3-Candelaria
4733		Transporte	CONDUCCION GRAVEDAD ABASTECIMIENTO	DEP. CUEVECITAS NUEVO - DEP. NUEVO DE CANDELARIA II	EX						3-Candelaria
4735		Transporte	CONDUCCION GRAVEDAD ABASTECIMIENTO	GALERIA SALTO DEL BARRERO - DEP. MALPAIS	EX						3-Candelaria
4736		Transporte	CONDUCCION GRAVEDAD ABASTECIMIENTO	GALERIA LOS HUECOS - DEP. LOS FRAILES	EX						4-Arafo

(1) EX: Existente. PR: Prevista. PL: Planificada
(2) EJ: Ejecutar. RM: Remodelar. EL: Eliminar

CATÁLOGO DE INFRAESTRUCTURAS HIDRÁULICAS

ID	Código	Función hidráulica básica	Tipo	Denominación	Estado (1)	Medida (2)	Actuación (2)	Coordenadas UTM X	Coordenadas UTM Y	Cota (m)	Municipio (s)
4737		Transporte	CONDUCCION GRAVEDAD ABASTECIMIENTO	GALERIA LA SALETA - DEP. EL MAJUELO	EX						4-Arafo
4738		Transporte	CONDUCCION GRAVEDAD ABASTECIMIENTO	DEP. EL MAJUELO - DEP. EL TANQUE I	EX						4-Arafo
4739		Transporte	CONDUCCION GRAVEDAD ABASTECIMIENTO	DEP. EL TANQUE I - DEP. LA HIDALGA	EX						4-Arafo
4740		Transporte	CONDUCCION GRAVEDAD ABASTECIMIENTO	DEP. TONO - CONDUCCIÓN (DEP. EL TANQUE I - DEP. LA HIDALGA)	EX						4-Arafo
4741		Transporte	CONDUCCION GRAVEDAD ABASTECIMIENTO	POZO AGUSTIN - DEP. POLIGONO INDUSTRIAL DEL VALLE GÜÍMAR	EX						4-Arafo
4742		Transporte	CONDUCCION GRAVEDAD ABASTECIMIENTO	POZO CHIGUENGUE - CONDUCCIÓN (POZO AGUSTIN - DEP. POLIGONO INDUSTRIAL DEL VALLE GÜÍMAR)	EX						4-Arafo
4744		Transporte	CONDUCCION IMPULSIÓN DE ABASTECIMIENTO	POZO CHIGUENGUE - DEP. MORRO BLANCO NUEVO (TRAMO 1)	EX						4-Arafo, 5-Güímar
4745		Transporte	CONDUCCION GRAVEDAD ABASTECIMIENTO	GALERIA BINCHELCHEL - DEP. FATIMA (MORR BLANCO VIEJO)	EX						4-Arafo, 5-Güímar
4747		Transporte	CONDUCCION IMPULSIÓN DE ABASTECIMIENTO	POZO CHACONA - DEP. CHACONA	EX						5-Güímar
4748		Transporte	CONDUCCION GRAVEDAD ABASTECIMIENTO	DEP. CHACONA - DEP. FATIMA	EX						5-Güímar
4749		Transporte	CONDUCCION GRAVEDAD ABASTECIMIENTO	DEP. FATIMA - DEP. MORRO BLANCO O NUEVO	EX						5-Güímar
4751		Transporte	CONDUCCION GRAVEDAD ABASTECIMIENTO	DEP. CHACAICA - DEP. PUERTITO	EX						5-Güímar
4752		Transporte	CONDUCCION GRAVEDAD ABASTECIMIENTO	POZO CATAÑO - CONDUCCION (DEP. CHACAICA - DEP. PUERTITO)	EX						5-Güímar
4753		Transporte	CONDUCCION GRAVEDAD ABASTECIMIENTO	POZO LA MOCANA - CONDUCCIÓN (DEP. CHACAICA - DEP. PUERTITO)	EX						5-Güímar
4754		Transporte	CONDUCCION GRAVEDAD ABASTECIMIENTO	GÜÍMAR-SC - DEP SAN JUAN	EX						5-Güímar
4755		Transporte	CONDUCCION GRAVEDAD ABASTECIMIENTO	DEP. SAN JUAN - CONDUCCIÓN (DEP. CHACAICA - DEP. PUERTITO)	EX						5-Güímar
4756		Transporte	CONDUCCION IMPULSIÓN DE ABASTECIMIENTO	POZO LA MOCANA - DEP. SAN JUAN	PL		EJ				5-Güímar
4757		Transporte	CONDUCCION GRAVEDAD ABASTECIMIENTO	GALERIA SAN JOSE - DEP. LA MEDIDA NUEVO	EX						5-Güímar
4758		Transporte	CONDUCCION GRAVEDAD ABASTECIMIENTO	(GALERIA SAN JOSE - DEP. LA MEDIDA NUEVO) - DEP. LOMO MENA NUEVO	EX						5-Güímar

(1) EX: Existente. PR: Prevista. PL: Planificada
(2) EJ: Ejecutar. RM: Remodelar. EL: Eliminar

CATÁLOGO DE INFRAESTRUCTURAS HIDRÁULICAS

ID	Código	Función hidráulica básica	Tipo	Denominación	Estado (1)	Medida (2)	Actuación (2)	Coordenadas UTM X	Coordenadas UTM Y	Cota (m)	Municipio (s)
4759		Transporte	CONDUCCION GRAVEDAD ABASTECIMIENTO	DEP. LA MEDIDA NUEVO - DEP. LA MEDIDA VIEJO	EX						5-Güímar
4760		Transporte	CONDUCCION GRAVEDAD ABASTECIMIENTO	DEP. LA MEDIDA VIEJO - DEP. PUNTA PRIETA	EX						5-Güímar
4762		Transporte	CONDUCCION GRAVEDAD ABASTECIMIENTO	GALERIA SIETE FUENTES - DEP. LA MEDIDA VIEJO	EX						5-Güímar
4763		Transporte	CONDUCCION GRAVEDAD ABASTECIMIENTO	GALERIA SAN JOSE - DEP. LOMO DE MONTIJO NUEVO	EX						5-Güímar
4764		Transporte	CONDUCCION GRAVEDAD ABASTECIMIENTO	GALERIA SALTADERO DE SOSA - CONDUCCIÓN (GALERIA SAN JOSE - DEP. ESCOBONAL NUEVO II)	EX						5-Güímar
4765		Transporte	CONDUCCION GRAVEDAD ABASTECIMIENTO	CONDUCCION (GALERIA SAN JOSE - DEP. LOMO DE MONTIJO NUEVO) - DEP. ESCOBONAL NUEVO II	EX						5-Güímar
4766		Transporte	CONDUCCION GRAVEDAD ABASTECIMIENTO	DEP. ESCOBONAL NUEVO II - DEP. ESCOBONAL VIEJO	EX						5-Güímar
4767		Transporte	CONDUCCION GRAVEDAD ABASTECIMIENTO	DEP. LOMO DE MONTIJO NUEVO - DEP. LOMO MONTIJO VIEJO	EX						5-Güímar
4768		Transporte	CONDUCCION GRAVEDAD ABASTECIMIENTO	DEP. LOMO MONTIJO VIEJO - DEP. ESCOBONAL VIEJO (TAMBORA)	EX						5-Güímar
4769		Transporte	ESTACIÓN DE BOMBEO ABASTECIMIENTO	EBA EL ESCOBONAL	PL		EJ	359.726	3.127.095	507	5-Güímar
4770		Transporte	CONDUCCION IMPULSIÓN DE ABASTECIMIENTO	EBA EL ESCOBONAL - DEP. ESCOBONAL VIEJO (TAMBORA)	PL		EJ				5-Güímar
4771		Transporte	CONDUCCION GRAVEDAD ABASTECIMIENTO	GALERIA CERCADO DE LA VIÑA - DEP. ESCOBONAL NUEVO (ARRASTRADERO)	EX						5-Güímar
4772		Transporte	CONDUCCION GRAVEDAD ABASTECIMIENTO	DEP. EL ESCOBONAL NUEVO - DEP. EL TABLADO	EX						5-Güímar
4773		Transporte	CONDUCCION GRAVEDAD ABASTECIMIENTO	POZO TAMBORA - CONDUCCIÓN (DEP. EL ESCOBONAL NUEVO - DEP. EL TABLADO)	EX						5-Güímar
4774		Transporte	CONDUCCION IMPULSIÓN DE ABASTECIMIENTO	POZO TAMBORA - DEP. ESCOBONAL VIEJO	EX						5-Güímar
4776		Transporte	CONDUCCION GRAVEDAD ABASTECIMIENTO	DEP. PINO DEL AGUA - DEP. FASNIA I	EX						6-Fasnia
4777		Transporte	CONDUCCION GRAVEDAD ABASTECIMIENTO	DEP. FASNIA I - DEP. FASNIA II	EX						6-Fasnia
4778		Transporte	ESTACIÓN DE BOMBEO ABASTECIMIENTO	FASNIA	PL		EJ	358.706	3.124.665	492	6-Fasnia
4779		Transporte	CONDUCCION IMPULSIÓN DE ABASTECIMIENTO	EBA FASNIA - DEP. FASNIA II	PL		EJ				6-Fasnia

(1) EX: Existente. PR: Prevista. PL: Planificada
(2) EJ: Ejecutar. RM: Remodelar. EL: Eliminar

CATÁLOGO DE INFRAESTRUCTURAS HIDRÁULICAS

ID	Código	Función hidráulica básica	Tipo	Denominación	Estado (1)	Medida (2)	Actuación (2)	Coordenadas UTM X	Coordenadas UTM Y	Cota (m)	Municipio (s)
4782		Transporte	CONDUCCION GRAVEDAD ABASTECIMIENTO	(DEP. PINO DEL AGUA - DEP. FASNIA I) - DEP. LA ZARZA	EX						6-Fasnia
4783		Transporte	CONDUCCION GRAVEDAD ABASTECIMIENTO	DEP. LA ZARZA - DEP. LA ZARZA I	EX						6-Fasnia
4784		Transporte	CONDUCCION GRAVEDAD ABASTECIMIENTO	GALERIA HONDURA DE FASNIA - DEP. LA ZARZA	EX						6-Fasnia
4786		Transporte	CONDUCCION GRAVEDAD ABASTECIMIENTO	GALERIA LA SORPRESA - DEP. BUENO	EX						7-Arico
4787		Transporte	CONDUCCION GRAVEDAD ABASTECIMIENTO	GALERIA GAMBUEZO - DEP. TAJOZ	EX						7-Arico
4788		Transporte	CONDUCCION GRAVEDAD ABASTECIMIENTO	AGUAS DEL SUR - DEP. TAJOZ	EX						7-Arico
4789		Transporte	CONDUCCION GRAVEDAD ABASTECIMIENTO	DEP. ZARZA I - DEP. LAS ERAS	EX						6-Fasnia
4790		Transporte	CONDUCCION GRAVEDAD ABASTECIMIENTO	DEP. SABINITA 1 - DEP. LA DEGOLLADA	EX						7-Arico
4791		Transporte	CONDUCCION GRAVEDAD ABASTECIMIENTO	POZO POLEGRE - DEP. LA DEGOLLADA	EX						7-Arico
4792		Transporte	CONDUCCION GRAVEDAD ABASTECIMIENTO	DEP. LA DEGOLLADA - DEP. PORIS II	EX						7-Arico
4793		Transporte	CONDUCCION GRAVEDAD ABASTECIMIENTO	GALERIA TAMADAYA - DEP. LA DEGOLLADA	EX						7-Arico
4796		Transporte	CONDUCCION GRAVEDAD ABASTECIMIENTO	DEP. LA SABINITA III - DEP. LA DEGOLLADA	PL		EJ				7-Arico
4797		Transporte	CONDUCCION GRAVEDAD ABASTECIMIENTO	GALERIA LAS RANAS - DEP. SABINITA 2	EX						7-Arico
4798		Transporte	CONDUCCION GRAVEDAD ABASTECIMIENTO	MANANTIAL FUENTE LLOROSA - DEP. ORTIZ	EX						7-Arico
4799		Transporte	CONDUCCION GRAVEDAD ABASTECIMIENTO	GALERIA LAS RANAS - DEP. ORTIZ	EX						7-Arico
4800		Transporte	CONDUCCION GRAVEDAD ABASTECIMIENTO	DEP. ORTIZ - DEP. VILLA DE ARICO	EX						7-Arico
4801		Transporte	CONDUCCION GRAVEDAD ABASTECIMIENTO	DEP. VILLA DE ARICO - DEP. LOS ABRIGUITOS	EX						7-Arico
4802		Transporte	CONDUCCION GRAVEDAD ABASTECIMIENTO	GALERIA QUINCE DE SEPTIEMPBRE - CONDUCCION (DEP. VILLA DE ARICO - DEP. LOS ABRIGUITOS)	EX						7-Arico
4803		Transporte	CONDUCCION GRAVEDAD ABASTECIMIENTO	CONDUCCION (CONDUCCIÓN GALERÍA EL CAUDAL - DEP. SAN BERNARDO) - DE PINA I	EX						16-Los Silos

(1) EX: Existente. PR: Prevista. PL: Planificada
(2) EJ: Ejecutar. RM: Remodelar. EL: Eliminar

CATÁLOGO DE INFRAESTRUCTURAS HIDRÁULICAS

ID	Código	Función hidráulica básica	Tipo	Denominación	Estado (1)	Medida (2)	Actuación (2)	Coordenadas UTM X	Coordenadas UTM Y	Cota (m)	Municipio (s)
4804		Transporte	CONDUCCION GRAVEDAD ABASTECIMIENTO	DEP. EL REVENTON - CONDUCCION (DEP. EL REVENTÓN - DEP. LA CANDELARIA I)	EX						19-Icod de los Vinos
4805		Transporte	CONDUCCION GRAVEDAD ABASTECIMIENTO	GALERIA VERGARA - CONDUCCION (GALERIA BCO. DE VERGARA - DEP. CRUZ DE TARIFES)	EX						20-La Guancha
4806		Transporte	CONDUCCION GRAVEDAD ABASTECIMIENTO	POZO SAN JERONIMO - CONDUCCION (DEP. BENIJOS - DEP. SAN JERONIMO)	EX						24-La Orotava
4807		Transporte	CONDUCCION GRAVEDAD ABASTECIMIENTO	POZO SAN JERONIMO - DEP. MAR DULCE	EX						24-La Orotava
4808		Transporte	CONDUCCION GRAVEDAD ABASTECIMIENTO	DEP. SAN JERONIMO - DEP. CRUZ SANTA	EX						24-La Orotava, 22-Los Realejos
4809		Transporte	CONDUCCION GRAVEDAD ABASTECIMIENTO	CONDUCCION (DEP. LA VERA - DEP. LA HORCA) - DEP. ESQUILON 2	EX						23-Puerto de la Cruz
4810		Transporte	CONDUCCION GRAVEDAD ABASTECIMIENTO	DEP. SAN FELIPE - DEP. ESQUILON 2	EX						23-Puerto de la Cruz
4811		Transporte	CONDUCCION GRAVEDAD ABASTECIMIENTO	DEP. CRUZ DE RAVELO - DEP. HOYA LA VIUDA	EX						28-El Sauzal
4812		Transporte	CONDUCCION GRAVEDAD ABASTECIMIENTO	DEP. HOYA LA VIUDA - CONDUCCION (GALERIA LA PROSPERIDAD - DEP. MONTAÑETA)	EX						28-El Sauzal
4813		Transporte	CONDUCCION IMPULSIÓN DE ABASTECIMIENTO	GALERIA LOS CATALANES - DEP. PICO DEL INGLES	EX						31-San Cristóbal de La Laguna, 1-Santa Cruz de Tenerife
4814		Transporte	CONDUCCION IMPULSIÓN DE ABASTECIMIENTO	GALERIA LOS CATALANES - DEP. ROQUE NEGRO I	EX						1-Santa Cruz de Tenerife
4815		Transporte	CONDUCCION GRAVEDAD ABASTECIMIENTO	GALERIA EL DURAZNO - CANAL AGUAS DEL SUR	EX						7-Arico
4816		Transporte	CONDUCCION GRAVEDAD ABASTECIMIENTO	AGUAS DEL SUR - DEP. LA CISNERA	EX						7-Arico
4817		Transporte	CONDUCCION GRAVEDAD ABASTECIMIENTO	GALERIA EL PILAR - CONDUCCION (CANAL AGUAS DEL SUR - DEP. LA CISNERA)	EX						7-Arico
4818		Transporte	CONDUCCION GRAVEDAD ABASTECIMIENTO	CONDUCCION (CANAL AGUAS DEL SUR - DEP. LA CISNERA) - DEP. VILLA DE ARICO	EX						7-Arico
4819		Transporte	CONDUCCION GRAVEDAD ABASTECIMIENTO	MANANTIAL LOS RIACHUELOS - DEP. EL RIO I	EX						7-Arico
4820		Transporte	CONDUCCION GRAVEDAD ABASTECIMIENTO	DEP. LA CISNERA - DEP. EL RIO I	EX						7-Arico
4821		Transporte	CONDUCCION GRAVEDAD ABASTECIMIENTO	DEP. EL RIO I - DEP. EL RIO II	EX						7-Arico
4822		Transporte	CONDUCCION GRAVEDAD ABASTECIMIENTO	DEL ESTADO - CONDUCCION DE AGUA DESALADA	PL		EJ				7-Arico

(1) EX: Existente. PR: Prevista. PL: Planificada
(2) EJ: Ejecutar. RM: Remodelar. EL: Eliminar

CATÁLOGO DE INFRAESTRUCTURAS HIDRÁULICAS

ID	Código	Función hidráulica básica	Tipo	Denominación	Estado (1)	Medida (2)	Actuación (2)	Coordenadas UTM X	Coordenadas UTM Y	Cota (m)	Municipio (s)
4823		Transporte	CONDUCCION GRAVEDAD ABASTECIMIENTO	POZO EL ROCIO - DEP. EL RIO II	EX						7-Arico
4824		Transporte	CONDUCCION GRAVEDAD ABASTECIMIENTO	POZO LOS HELECHOS - DEP. POLIGONO INDUSTRIAL DE GRANADILLA	EX						8-Granadilla de Abona
4826		Transporte	CONDUCCION GRAVEDAD ABASTECIMIENTO	AGUAS DE LA ZARZA - DEP. POLIGONO INDUSTRIAL DE GRANADILLA	EX						8-Granadilla de Abona
4827		Transporte	CONDUCCION GRAVEDAD ABASTECIMIENTO	AGUAS DEL SUR - DEP. LAS VEGAS	EX						8-Granadilla de Abona
4828		Transporte	CONDUCCION GRAVEDAD ABASTECIMIENTO	DEP. LAS VEGAS - DEP. CHIMICHE	EX						8-Granadilla de Abona
4829		Transporte	CONDUCCION GRAVEDAD ABASTECIMIENTO	AGUAS DEL SUR - DEP. LA HIGUERA (LOS BLANQUITOS)	EX						8-Granadilla de Abona
4830		Transporte	CONDUCCION GRAVEDAD ABASTECIMIENTO	MANANTIAL BCO. DEL RIO II - DEP. CRUZ DE TEA	EX						7-Arico, 8-Granadilla de Abona
4831		Transporte	CONDUCCION GRAVEDAD ABASTECIMIENTO	GALERIA BEGOÑA - DEP. CRUZ DE TEA	EX						8-Granadilla de Abona
4832		Transporte	CONDUCCION GRAVEDAD ABASTECIMIENTO	MANANTIAL FUENTE DE TIZON II - DEP. CRUZ DE TEA	EX						8-Granadilla de Abona
4833		Transporte	CONDUCCION GRAVEDAD ABASTECIMIENTO	DEP. CRUZ DE TEA - DEP. CHARCO DEL PINO	EX						8-Granadilla de Abona
4834		Transporte	CONDUCCION GRAVEDAD ABASTECIMIENTO	DEP. CRUZ DE TEA - DEP. SANTA LUCIA	EX						8-Granadilla de Abona
4835		Transporte	CONDUCCION GRAVEDAD ABASTECIMIENTO	DEP. CRUZ DE TEA - DEP. LAS CHOZAS	EX						8-Granadilla de Abona
4836		Transporte	CONDUCCION GRAVEDAD ABASTECIMIENTO	CONDUCCION (DEP. CRUZ DE TEA - DEP. SANTA LUCIA) - DEP. LAS CHOZAS	EX						8-Granadilla de Abona
4837		Transporte	CONDUCCION GRAVEDAD ABASTECIMIENTO	DEP. SANTA LUCIA - DEP. MONTAÑA DEL LUGAR	EX						8-Granadilla de Abona
4838		Transporte	CONDUCCION GRAVEDAD ABASTECIMIENTO	POZO ERA VERDE - DEP. CRUZ DE TEA	EX						8-Granadilla de Abona, 11-Vilaflor
4839		Transporte	CONDUCCION GRAVEDAD ABASTECIMIENTO	DEP. LAS CHOZAS - DEP. CHARCO DEL PINO	EX						8-Granadilla de Abona
4840		Transporte	CONDUCCION GRAVEDAD ABASTECIMIENTO	DEP. LA BARRIADA - DEP. VISTA GORDA	EX						8-Granadilla de Abona
4841		Transporte	CONDUCCION GRAVEDAD ABASTECIMIENTO	DEP. LAS CHOZAS - DEP. VISTA GORDA	EX						8-Granadilla de Abona
4842		Transporte	CONDUCCION GRAVEDAD ABASTECIMIENTO	DEP. CHARCO DEL PINO - CONDUCCION (DEP. LA BARRIADA - DEP. VISTA GORDA)	EX						8-Granadilla de Abona

(1) EX: Existente. PR: Prevista. PL: Planificada
(2) EJ: Ejecutar. RM: Remodelar. EL: Eliminar

CATÁLOGO DE INFRAESTRUCTURAS HIDRÁULICAS

ID	Código	Función hidráulica básica	Tipo	Denominación	Estado (1)	Medida (2)	Actuación (2)	Coordenadas UTM X	Coordenadas UTM Y	Cota (m)	Municipio (s)
4844		Transporte	CONDUCCION GRAVEDAD ABASTECIMIENTO	AGUAS DEL SUR - CONDUCCION [DEP. CHARCO DEL PINO - CONDUCCION (DEP. LA BARRIADA - DEP. VISTA GORDA)]	EX						8-Granadilla de Abona
4845		Transporte	CONDUCCION GRAVEDAD ABASTECIMIENTO	INTERMEDIO NORTE-SUR - DEP. VISTA GORDA	EX						8-Granadilla de Abona
4846		Transporte	CONDUCCION GRAVEDAD ABASTECIMIENTO	DEP. VISTA GORDA - DEP. SAN ISIDRO	EX						8-Granadilla de Abona
4847		Transporte	CONDUCCION GRAVEDAD ABASTECIMIENTO	DEP. SAN ISIDRO - DEP. EL MEDANO III	EX						8-Granadilla de Abona
4848		Transporte	CONDUCCION GRAVEDAD ABASTECIMIENTO	CONDUCCIO (DEP. SAN ISIDRO - DEP. EL MEDANO III) - DEP. AEROPUERTO TF-SUR	EX						8-Granadilla de Abona
4849		Transporte	CONDUCCION GRAVEDAD ABASTECIMIENTO	POZO EL PUERTO - DEP. SAN ISIDRO	EX						7-Arico, 8-Granadilla de Abona
4850		Transporte	CONDUCCION GRAVEDAD ABASTECIMIENTO	POZO CAMPANILLAS O CASCAJO - DEP. LOS ABRIGOS	EX						8-Granadilla de Abona
4851		Transporte	CONDUCCION GRAVEDAD ABASTECIMIENTO	POZO YACO - DEP. SAN ISIDRO	EX						8-Granadilla de Abona
4852		Transporte	CONDUCCION GRAVEDAD ABASTECIMIENTO	DEP. SAN ISIDRO - DEP. LOS ABRIGOS	EX						8-Granadilla de Abona
4853		Transporte	CONDUCCION GRAVEDAD ABASTECIMIENTO	DEP. EL MEDANO - EL MEDANO II	EX						8-Granadilla de Abona
4854		Transporte	ESTACIÓN DE BOMBEO ABASTECIMIENTO	LAS MAJADITAS	EX			346.804	3.105.757	158	8-Granadilla de Abona
4856		Transporte	CONDUCCION GRAVEDAD ABASTECIMIENTO	POZO CHARCON - CANAL ATO-LOS CRISTIANOS	EX						8-Granadilla de Abona
4857		Transporte	CONDUCCION GRAVEDAD ABASTECIMIENTO	GALERIA FUENTE FRIA - DEP. SALGUERO	EX						11-Vilaflor
4858		Transporte	CONDUCCION GRAVEDAD ABASTECIMIENTO	GALERIA EL PINALITO - DEP. CHORRILLO	EX						11-Vilaflor
4860		Transporte	CONDUCCION GRAVEDAD ABASTECIMIENTO	DEP. TREVEJOS - DEP. LA ESCALONA	EX						11-Vilaflor
4862		Transporte	CONDUCCION GRAVEDAD ABASTECIMIENTO	GALERIA LA CALDERA - CONDUCCION (GALERÍA LA TIERRA DEL TRIGO - DEP. TIERRA DEL TRIGO I)	EX						16-Los Silos
4863		Transporte	CONDUCCION GRAVEDAD ABASTECIMIENTO	POZO QUIQUIRA - DEP. LOS CUARTOS	EX						24-La Orotava
4864		Transporte	CONDUCCION GRAVEDAD ABASTECIMIENTO	DEP. MARRERO - CONDUCCION (GALERIA BOADILLA - DEP. HORNO LA TEJA II)	PL		EJ				26-La Victoria de Acentejo
4865		Transporte	CONDUCCION GRAVEDAD ABASTECIMIENTO	DEP. SAN ANTONIO ALTO - TOSCAS DE SAN ANTONIO	EX						27-La Matanza de Acentejo

(1) EX: Existente. PR: Prevista. PL: Planificada
(2) EJ: Ejecutar. RM: Remodelar. EL: Eliminar

CATÁLOGO DE INFRAESTRUCTURAS HIDRÁULICAS

ID	Código	Función hidráulica básica	Tipo	Denominación	Estado (1)	Medida (2)	Actuación (2)	Coordenadas UTM X	Coordenadas UTM Y	Cota (m)	Municipio (s)
4867		Transporte	ESTACIÓN DE BOMBEO ABASTECIMIENTO	LOS CATALANES	PL			377.830	3.156.219	464	1-Santa Cruz de Tenerife
4869		Transporte	CONDUCCION GRAVEDAD ABASTECIMIENTO	CONDUCCION DE EL PORTILLO - CONDUCCION (DEP. LAS ARENITAS - DEP. CRUZ SANTA)	PL		EJ				24-La Orotava, 22-Los Realejos
4870		Transporte	CONDUCCION GRAVEDAD ABASTECIMIENTO	DEL NORTE - CONDUCCIÓN (DEP. PIEDRA VIEJA I - DEP. TIJARAFE)	PL		EJ				25-Santa Ursula
4871		Transporte	CONDUCCION GRAVEDAD ABASTECIMIENTO	DEL NORTE - DEP. CASA BLANCA	PL		EJ				25-Santa Ursula
4872		Transporte	CONDUCCION GRAVEDAD ABASTECIMIENTO	DEL NORTE - CONDUCCION (DEP. LA RESBALA - DEP. EL CALETON)	PL		EJ				27-La Matanza de Acentejo
4873		Transporte	CONDUCCION GRAVEDAD ABASTECIMIENTO	DEL NORTE - CONDUCCION (DEP. VALLE FORESTAL - DEP. CAMINO NUEVO (GURIEL)	PL		EJ				28-El Sauzal
4874		Transporte	CONDUCCION GRAVEDAD ABASTECIMIENTO	DEL NORTE - CONDUCCION (GALERIA AGUAS DEL SAUZAL - DEP. LOS NARANJOS)	PL		EJ				28-El Sauzal
4875		Transporte	CONDUCCION GRAVEDAD ABASTECIMIENTO	VICTORIA-SANTA CRUZ - DEPOSITO CHUPADERO I	PL		EJ				29-Tacoronte
4876		Transporte	CONDUCCION GRAVEDAD ABASTECIMIENTO	AGUAS DEL NORTE - CONDUCCIÓN (DEP. CASAS ALTAS - DEP. MESA DEL MAR)	PL		EJ				29-Tacoronte
4877		Transporte	CONDUCCION GRAVEDAD ABASTECIMIENTO	CANAL DEL NORTE - DEP. TAGORO	PL		EJ				29-Tacoronte
4878		Transporte	CONDUCCION GRAVEDAD ABASTECIMIENTO	CANAL DEL NORTE - DEP. EL BOQUERON	PL		EJ				31-San Cristóbal de La Laguna
4879		Transporte	CONDUCCION GRAVEDAD ABASTECIMIENTO	DEP. CHACAICA - DEP. FÁTIMA	EX						5-Güímar
4880		Transporte	CONDUCCION GRAVEDAD ABASTECIMIENTO	GALERIA EL CAMPANARIO - DEP. CHACAICA	EX						5-Güímar
4881		Transporte	CONDUCCION GRAVEDAD ABASTECIMIENTO	GALERIA EL CAMPANARIO - CONDUCCION [POZO LA MOCANA - CONDUCCIÓN (DEP. CHACAICA - DEP. PUERTITO)]	EX						5-Güímar
4882		Transporte	ESTACIÓN DE BOMBEO ABASTECIMIENTO	LA MEDIDA	PL		EJ	361.678	3.129.087	518	5-Güímar
4883		Transporte	CONDUCCION IMPULSIÓN DE ABASTECIMIENTO	EBA LA MEDIDA - DEP. LA MEDIDA VIEJO	PL		EJ				5-Güímar
4884		Transporte	CONDUCCION GRAVEDAD ABASTECIMIENTO	CANAL DEL ESTADO - CONDUCCION (DEP. ZARZA I - DEP. LAS ERAS)	PL		EJ				6-Fasnia
4885		Transporte	CONDUCCION GRAVEDAD ABASTECIMIENTO	AGUAS DEL SUR - DEP. BUENO	PL		EJ				7-Arico
4886		Transporte	CONDUCCION GRAVEDAD ABASTECIMIENTO	AGUAS DEL SUR - DEP. ORTIZ	PL		EJ				7-Arico

(1) EX: Existente. PR: Prevista. PL: Planificada
(2) EJ: Ejecutar. RM: Remodelar. EL: Eliminar

CATÁLOGO DE INFRAESTRUCTURAS HIDRÁULICAS

ID	Código	Función hidráulica básica	Tipo	Denominación	Estado (1)	Medida (2)	Actuación (2)	Coordenadas UTM X	Coordenadas UTM Y	Cota (m)	Municipio (s)
4887		Transporte	CONDUCCION GRAVEDAD ABASTECIMIENTO	INTERMEDIO - CONDUCCION (DEP. SABINITA 1 - DEP. LA DEGOLLADA)	PL		EJ				7-Arico
4888		Transporte	CONDUCCION GRAVEDAD ABASTECIMIENTO	DEL ESTADO - CONDUCCION (DEP. VILLA DE ARICO - DEP. LOS ABRIGUITOS)	PL		EJ				7-Arico
4889		Transporte	CONDUCCION GRAVEDAD ABASTECIMIENTO	AGUAS DEL SUR - CONDUCCION (CANAL AGUAS DEL SUR - DEP. LA CISNERA)	PL		EJ				7-Arico
4890		Transporte	CONDUCCION GRAVEDAD ABASTECIMIENTO	AGUAS DEL SUR - CONDUCCION (MANANTIAL LOS RIACHUELOS - DEP. EL RIO I)	PL		EJ				7-Arico
4891		Transporte	CONDUCCION GRAVEDAD ABASTECIMIENTO	GALERIA SALTO DE LA CANDELARIA - DEP. EL CHORRILLO	EX						11-Vilaflor
4892		Transporte	CONDUCCION GRAVEDAD ABASTECIMIENTO	DEP. SALGUERO - DEP. CHORRILLO	EX						11-Vilaflor
4896		Transporte	CONDUCCION GRAVEDAD ABASTECIMIENTO	DEP. HORNO DE LA TEJA - DEP. CRUZ DE TEA	EX						8-Granadilla de Abona, 9-San Miguel de Abona, 11-Vilaflor
4897		Transporte	CONDUCCION GRAVEDAD ABASTECIMIENTO	POZO ERA VERDE - DEP. HORNO DE LA TEJA	EX						11-Vilaflor
4898		Transporte	CONDUCCION GRAVEDAD ABASTECIMIENTO	GALERIA EL MILAGRO - DEP. EL ANCÓN	EX						10-Arona, 11-Vilaflor
4899		Transporte	CONDUCCION GRAVEDAD ABASTECIMIENTO	POZO EL CERNICALO - DEP. CHARCA LAS CASAS	EX						12-Adeje, 10-Arona, 11-Vilaflor
4900		Transporte	CONDUCCION GRAVEDAD ABASTECIMIENTO	GALERIA VALLE DE UCANCA - CONDUCCIO (POZO ERA VERDE - DEP. CRUZ DE TEA)	EX						11-Vilaflor
4901		Transporte	CONDUCCION GRAVEDAD ABASTECIMIENTO	GALERIA LOS ANDENES - DEP. EL FRONTON	EX						9-San Miguel de Abona
4902		Transporte	CONDUCCION GRAVEDAD ABASTECIMIENTO	DEP. HORNO DE LA TEJA - DEP. EL FRONTON	EX						9-San Miguel de Abona, 11-Vilaflor
4903		Transporte	CONDUCCION GRAVEDAD ABASTECIMIENTO	DEP. EL FRONTON - DEP. EL PORTILLO	EX						9-San Miguel de Abona
4904		Transporte	CONDUCCION GRAVEDAD ABASTECIMIENTO	DEP. EL PORTILLO - DEP. LOS ANCONES	EX						9-San Miguel de Abona
4905		Transporte	CONDUCCION GRAVEDAD ABASTECIMIENTO	DEP. LOS ANCONES - DEP. CHARCA JIMENEZ	EX						9-San Miguel de Abona
4906		Transporte	CONDUCCION GRAVEDAD ABASTECIMIENTO	DEP. CHARCA JIMENEZ - DEP. ALDEA	EX						9-San Miguel de Abona
4907		Transporte	CONDUCCION GRAVEDAD ABASTECIMIENTO	DEP. ALDEA - DEP. CASA DE CAMINEROS	EX						9-San Miguel de Abona
4908		Transporte	CONDUCCION GRAVEDAD ABASTECIMIENTO	AGUAS DEL SUR - CONDUCCION (DEP. CHARCA JIMENEZ - DEP. ALDEA)	PL		EJ				9-San Miguel de Abona

(1) EX: Existente. PR: Prevista. PL: Planificada
(2) EJ: Ejecutar. RM: Remodelar. EL: Eliminar

CATÁLOGO DE INFRAESTRUCTURAS HIDRÁULICAS

ID	Código	Función hidráulica básica	Tipo	Denominación	Estado (1)	Medida (2)	Actuación (2)	Coordenadas UTM X	Coordenadas UTM Y	Cota (m)	Municipio (s)
4909		Transporte	CONDUCCION GRAVEDAD ABASTECIMIENTO	CONDUCCION (DEP. CHARCA JIMENEZ - DEP. ALDEA) - CANAL AGUAS DEL SUR	EX						9-San Miguel de Abona
4910		Transporte	CONDUCCION GRAVEDAD ABASTECIMIENTO	GALERIA TAPADITOS DEL EBRO - DEP. ALDEA	EX						9-San Miguel de Abona
4911		Transporte	CONDUCCION GRAVEDAD ABASTECIMIENTO	GALERIA TAPADITOS DEL EBRO - DEP. LOS ANCONES	EX						9-San Miguel de Abona
4912		Transporte	CONDUCCION GRAVEDAD ABASTECIMIENTO	DEP. LOS ANCONES - CANAL AGUAS DEL SUR	EX						9-San Miguel de Abona
4913		Transporte	CONDUCCION GRAVEDAD ABASTECIMIENTO	DEP. LOS ANCONES - DEP. SAN MIGUEL CASCO	EX						9-San Miguel de Abona
4914		Transporte	CONDUCCION GRAVEDAD ABASTECIMIENTO	POZO REVERONES - DEP. LAS ZOCAS	EX						9-San Miguel de Abona
4915		Transporte	CONDUCCION GRAVEDAD ABASTECIMIENTO	DEP. SAN MIGUEL CASCO - CONDUCCION (POZO REVERONES - DEP. LAS ZOCAS)	EX						9-San Miguel de Abona
4916		Transporte	CONDUCCION GRAVEDAD ABASTECIMIENTO	AGUAS DEL SUR - CONDUCCION [DEP. SAN MIGUEL CASCO - CONDUCCION (POZO REVERONES - DEP. LAS ZOCAS)]	PL		EJ				9-San Miguel de Abona
4917		Transporte	CONDUCCION GRAVEDAD ABASTECIMIENTO	POZO TAMAIDE - DEP. ALDEA	EX						9-San Miguel de Abona
4918		Transporte	CONDUCCION GRAVEDAD ABASTECIMIENTO	POZO TAMAIDE - DEP. CASA DE CAMINEROS	EX						9-San Miguel de Abona
4919		Transporte	CONDUCCION GRAVEDAD ABASTECIMIENTO	POZO EL RAMONAL - DEP. CASA DE CAMINEROS	EX						9-San Miguel de Abona
4920		Transporte	CONDUCCION GRAVEDAD ABASTECIMIENTO	DEP. CHARCA LA FELIPA - CONDUCCION (POZO EL RAMONAL - DEP. CASA DE CAMINEROS)	EX						9-San Miguel de Abona
4921		Transporte	CONDUCCION GRAVEDAD ABASTECIMIENTO	POZO EL RAMONAL - DEP. ALDEA	EX						9-San Miguel de Abona
4922		Transporte	CONDUCCION GRAVEDAD ABASTECIMIENTO	INTERMEDIO NORTE-SUR - CONDUCCION (POZO EL RAMONAL - DEP. ALDEA)	EX						9-San Miguel de Abona
4923		Transporte	CONDUCCION GRAVEDAD ABASTECIMIENTO	INTERMEDIO NORTE-SUR - CONDUCCION (POZO EL RAMONAL - DEP. CASA DE CAMINEROS)	EX						8-Granadilla de Abona, 9-San Miguel de Abona
4924		Transporte	CONDUCCION GRAVEDAD ABASTECIMIENTO	POZO LAS CHAFIRAS - DEP. GOLF DEL SUR I, II Y III	EX						9-San Miguel de Abona
4925		Transporte	CONDUCCION GRAVEDAD ABASTECIMIENTO	CONDUCCION ATOGO-LOS CRISTIANOS - DEP. AMARILLA GOLF	EX						9-San Miguel de Abona
4926		Transporte	CONDUCCION GRAVEDAD ABASTECIMIENTO	DEP. CASA DE CAMINEROS - GOLF DEL SUR I	EX						9-San Miguel de Abona
4927		Transporte	CONDUCCION GRAVEDAD ABASTECIMIENTO	AGUAS DEL SUR - DEP. VALLE SAN LORENZO I	EX						10-Arona

(1) EX: Existente. PR: Prevista. PL: Planificada
(2) EJ: Ejecutar. RM: Remodelar. EL: Eliminar

CATÁLOGO DE INFRAESTRUCTURAS HIDRÁULICAS

ID	Código	Función hidráulica básica	Tipo	Denominación	Estado (1)	Medida (2)	Actuación (2)	Coordenadas UTM X	Coordenadas UTM Y	Cota (m)	Municipio (s)
4928		Transporte	CONDUCCION GRAVEDAD ABASTECIMIENTO	DEP. VALLE SAN LORENZO I - CONDUCCION (DEP. PARQUE DE LA REINA - DEP COSTA DEL SILENCIO)	EX						10-Arona
4929		Transporte	CONDUCCION GRAVEDAD ABASTECIMIENTO	GALERIA TOPO Y CHIJA - CONDUCCION (CANAL AGUAS DEL SUR - DEP. VALLE SAN LORENZO I)	EX						10-Arona
4930		Transporte	CONDUCCION GRAVEDAD ABASTECIMIENTO	GALERIA TOPO Y CHIJA - CANAL AGUAS DEL SUR	EX						10-Arona
4931		Transporte	CONDUCCION GRAVEDAD ABASTECIMIENTO	DEP. PARQUE LA REINA - DEP. COSTA DEL SILENCIO	EX						10-Arona
4932		Transporte	CONDUCCION GRAVEDAD ABASTECIMIENTO	DEL. EL ANCON - DEP. CHARCA LAS CASAS	EX						10-Arona
4933		Transporte	CONDUCCION GRAVEDAD ABASTECIMIENTO	DEP. EL ANCON - DEP. CHARCA LAS CASAS	EX						10-Arona
4934		Transporte	CONDUCCION GRAVEDAD ABASTECIMIENTO	DEP. CHARCA LAS CASAS - DEP. DEL CASCO	EX						10-Arona
4935		Transporte	CONDUCCION GRAVEDAD ABASTECIMIENTO	DEP. DEL CASCO - DEP.LA SABINITA	EX						10-Arona
4936		Transporte	CONDUCCION GRAVEDAD ABASTECIMIENTO	DEP. DEL CASCO - DEP. MONTAÑA FRIA	EX						10-Arona
4937		Transporte	CONDUCCION GRAVEDAD ABASTECIMIENTO	POZO ARONA I - DEP. EL ANCON	EX						10-Arona
4938		Transporte	CONDUCCION GRAVEDAD ABASTECIMIENTO	AGUAS DEL SUR - BALSA DE CHAYOFA II	EX						10-Arona
4939		Transporte	CONDUCCION GRAVEDAD ABASTECIMIENTO	DEP. MONTAÑA FRIA - DEP. BALSA DE CHAYOFA	EX						10-Arona
4940		Transporte	CONDUCCION GRAVEDAD ABASTECIMIENTO	POZO LA CUENCA - DEP. MONTAÑA FRIA	EX						10-Arona
4941		Transporte	CONDUCCION GRAVEDAD ABASTECIMIENTO	DEP. LA SABINITA - DEP. CHARCA LA CAMELLA	EX						10-Arona
4942		Transporte	CONDUCCION GRAVEDAD ABASTECIMIENTO	POZO SAN LORENZO DEL VALLE - DEP. CHARCA LA CAMELLA	EX						10-Arona
4943		Transporte	CONDUCCION GRAVEDAD ABASTECIMIENTO	DEP. CHAYOFA I - DEP. CHARCA LA CAMELLA	EX						10-Arona
4944		Transporte	CONDUCCION GRAVEDAD ABASTECIMIENTO	DEP. CHAYOFA I - DEP. EL MOJON I	EX						10-Arona
4945		Transporte	CONDUCCION GRAVEDAD ABASTECIMIENTO	DEP. EL MOJON II - DEP. PLAYA DE LAS AMERICAS	EX						10-Arona
4946		Transporte	CONDUCCION GRAVEDAD ABASTECIMIENTO	DEP. PLAYA DE LAS AMERICAS - DEP. EL MOJON III	EX						10-Arona

(1) EX: Existente. PR: Prevista. PL: Planificada
(2) EJ: Ejecutar. RM: Remodelar. EL: Eliminar

CATÁLOGO DE INFRAESTRUCTURAS HIDRÁULICAS

ID	Código	Función hidráulica básica	Tipo	Denominación	Estado (1)	Medida (2)	Actuación (2)	Coordenadas UTM X	Coordenadas UTM Y	Cota (m)	Municipio (s)
4947		Transporte	CONDUCCION GRAVEDAD ABASTECIMIENTO	DEP. CHARCA LA CAMELLA - DEP. LLANO AZUL I, II Y III	EX						10-Arona
4948		Transporte	CONDUCCION GRAVEDAD ABASTECIMIENTO	DEP. LLANO AZUL I Y II - DEP. ASOMADA DE CERES	EX						10-Arona
4949		Transporte	CONDUCCION GRAVEDAD ABASTECIMIENTO	DEP. CHARCA LA CAMELLA - CONDUCCION [DEP. VALLE SAN LORENZO I - CONDUCCION (DEP. PARQUE DE LA REINA - DEP COSTA DEL SILENCIO)]	EX						10-Arona
4950		Transporte	CONDUCCION GRAVEDAD ABASTECIMIENTO	GALERIA IFONCHE - DEP. IFONCHE	EX						12-Adeje
4951		Transporte	CONDUCCION GRAVEDAD ABASTECIMIENTO	GALERIA IFONCHE - CONDUCCION (POZO EL CERNICALO - DEP. CHARCA LAS CASAS)	EX						12-Adeje
4953		Transporte	CONDUCCION GRAVEDAD ABASTECIMIENTO	? - DEP. TIJOCO ALTO NUEVO	EX						12-Adeje
4954		Transporte	CONDUCCION GRAVEDAD ABASTECIMIENTO	DEP. TIJOCO ALTO NUEVO - DEP. TIJOCO DE ARRIBA	EX						12-Adeje
4955		Transporte	CONDUCCION GRAVEDAD ABASTECIMIENTO	GALERIA LAFIFE - DEP. TIJOCO ALTO NUEVO	EX						12-Adeje, 13-Guía de Isora
4956		Transporte	CONDUCCION GRAVEDAD ABASTECIMIENTO	GALERLIA LOS LAGOS - DEP. TAUCHO NUEVO	EX						12-Adeje
4957		Transporte	CONDUCCION GRAVEDAD ABASTECIMIENTO	GALERIA ENCARNACION Y SANTA URSULA - CONDUCCION (GALERLIA LOS LAGOS - DEP. TAUCHO NUEVO)	EX						12-Adeje
4958		Transporte	CONDUCCION GRAVEDAD ABASTECIMIENTO	GALERIA LAJA DE LA PERRA - CONDUCCION (GALERLIA LOS LAGOS - DEP. TAUCHO NUEVO)	EX						12-Adeje
4959		Transporte	CONDUCCION GRAVEDAD ABASTECIMIENTO	GALERIA MADRES DE PAULO - DEP. TAUCHO NUEVO	EX						12-Adeje
4960		Transporte	CONDUCCION GRAVEDAD ABASTECIMIENTO	GALERIA LOMO DEL QUICIO - DEP. TAUCHO NUEVO	EX						12-Adeje
4961		Transporte	CONDUCCION GRAVEDAD ABASTECIMIENTO	DEP. TAUCHO NUEVO - DEP. TAUCHO	EX						12-Adeje
4962		Transporte	CONDUCCION GRAVEDAD ABASTECIMIENTO	DEP. TAUCHO - DEP. LAS MORADITAS I, II Y III	EX						12-Adeje
4963		Transporte	CONDUCCION GRAVEDAD ABASTECIMIENTO	DEP. LAS MORADITAS I, II Y III - DEP. LAS TORRES I	EX						12-Adeje
4964		Transporte	CONDUCCION GRAVEDAD ABASTECIMIENTO	DEP. LAS TORRES I -DEP. LOS MOLINOS	EX						12-Adeje
4965		Transporte	CONDUCCION GRAVEDAD ABASTECIMIENTO	DEP. LOS MOLINOS - DEP. ARMEÑIME I	EX						12-Adeje

(1) EX: Existente. PR: Prevista. PL: Planificada
(2) EJ: Ejecutar. RM: Remodelar. EL: Eliminar

CATÁLOGO DE INFRAESTRUCTURAS HIDRÁULICAS

ID	Código	Función hidráulica básica	Tipo	Denominación	Estado (1)	Medida (2)	Actuación (2)	Coordenadas UTM X	Coordenadas UTM Y	Cota (m)	Municipio (s)
4966		Transporte	CONDUCCION GRAVEDAD ABASTECIMIENTO	AGUAS DEL SUR - DEP. EL VALLITO	EX						12-Adeje
4967		Transporte	CONDUCCION GRAVEDAD ABASTECIMIENTO	DEP. EL VALLITO - DEP. SAN EUGENIO I	EX						12-Adeje
4968		Transporte	CONDUCCION GRAVEDAD ABASTECIMIENTO	DEP. SAN EUGENIO I - DEP. SAN EUGENIO III	EX						12-Adeje
4969		Transporte	CONDUCCION GRAVEDAD ABASTECIMIENTO	DEP. SAN EUGENIO III - DEP. METALICOS	EX						12-Adeje
4970		Transporte	CONDUCCION GRAVEDAD ABASTECIMIENTO	DEP. METALICOS - DEP. SAN EUGENIO II	EX						12-Adeje
4971		Transporte	CONDUCCION GRAVEDAD ABASTECIMIENTO	INTERMEDIO NORTE-SUR - DEP. TORVISCAS	EX						12-Adeje
4972		Transporte	CONDUCCION GRAVEDAD ABASTECIMIENTO	DEP. TORVISCAS - DEP. MADROÑAL	EX						12-Adeje
4973		Transporte	CONDUCCION GRAVEDAD ABASTECIMIENTO	DEP. MADROÑAL - DEP. FAÑABE	EX						12-Adeje
4974		Transporte	CONDUCCION GRAVEDAD ABASTECIMIENTO	DEP. PRESA AGRICOLA - DEP. TORVISCAS	EX						12-Adeje
4975		Transporte	CONDUCCION GRAVEDAD ABASTECIMIENTO	PROLONGACION DEL INTERMEDIO (IGUESTE-GUIA) - DEP. ENTRECANALES	EX						12-Adeje
4977		Transporte	CONDUCCION GRAVEDAD ABASTECIMIENTO	DEP. ROQUE DEL CONDE II - DEP. ROQUE DEL CONDE I	EX						12-Adeje
4978		Transporte	CONDUCCION GRAVEDAD ABASTECIMIENTO	DEP. PRESA AGRÍCOLA - DEP. MIRAVERDE	EX						12-Adeje
4979		Transporte	CONDUCCION GRAVEDAD ABASTECIMIENTO	[CANAL PROLONGACION DEL INTERMEDIO (IGUESTE-GUIA) - DEP. ENTRECANALES] - DEP. PRESA AGRICOLA	EX						12-Adeje
4980		Transporte	CONDUCCION GRAVEDAD ABASTECIMIENTO	MANANTIALES ASERRADERO I, II Y III - DEP. TAUCHO	EX						12-Adeje
4981		Transporte	CONDUCCION GRAVEDAD ABASTECIMIENTO	DEP. LAS MORADITAS - DEP. HOYA GRANDE	EX						12-Adeje
4982		Transporte	CONDUCCION GRAVEDAD ABASTECIMIENTO	DEP. HOYA GRANDE - DEP. TIJOCO DE ABAJO	EX						12-Adeje
4983		Transporte	CONDUCCION GRAVEDAD ABASTECIMIENTO	DEP. ARMEÑIME I - DEP. CALLAO SALVAJE	EX						12-Adeje
4984		Transporte	CONDUCCION GRAVEDAD ABASTECIMIENTO	DEP. ARÑEÑIME I - DEP. SUEÑO AZUL	EX						12-Adeje
4985		Transporte	CONDUCCION GRAVEDAD ABASTECIMIENTO	DEP. ARMEÑIME I - DEP. FIESTA FLORAL	EX						12-Adeje

(1) EX: Existente. PR: Prevista. PL: Planificada
(2) EJ: Ejecutar. RM: Remodelar. EL: Eliminar

CATÁLOGO DE INFRAESTRUCTURAS HIDRÁULICAS

ID	Código	Función hidráulica básica	Tipo	Denominación	Estado (1)	Medida (2)	Actuación (2)	Coordenadas UTM X	Coordenadas UTM Y	Cota (m)	Municipio (s)
4986		Transporte	CONDUCCION GRAVEDAD ABASTECIMIENTO	CONDUCCION (DEP. LAS MORADITAS - DEP. HOYA GRANDE) - DEP. PRESA LOS PEPES	EX						12-Adeje
4987		Transporte	CONDUCCION GRAVEDAD ABASTECIMIENTO	DEP. PRESA LOS PEPES - DEP. OROVALES	EX						12-Adeje
4988		Transporte	CONDUCCION GRAVEDAD ABASTECIMIENTO	GALERIA AGUAS DE TAUCHO - DEP. ARMEÑIME II	EX						12-Adeje
4989		Transporte	CONDUCCION GRAVEDAD ABASTECIMIENTO	DEP. MORADITAS NUEVO - DEP. MORADITAS NUEVO	EX						12-Adeje
4990		Transporte	CONDUCCION GRAVEDAD ABASTECIMIENTO	DEP. MORADITAS NUEVOS - DEP. LAS TORRES I	EX						12-Adeje
4991		Transporte	CONDUCCION GRAVEDAD ABASTECIMIENTO	POZO EL HOYO - DEP. LAS TORRES I	EX						12-Adeje
4992		Transporte	CONDUCCION GRAVEDAD ABASTECIMIENTO	DEP. TEJINA - CONDUCCION [(CONDUCCION (DEP. LAS MORADITAS - DEP. HOYA GRANDE) - DEP. PRESA LOS PEPES]	EX						12-Adeje, 13-Guía de Isora
4993		Transporte	CONDUCCION GRAVEDAD ABASTECIMIENTO	DEP. PRESA TIJOCO - DEP. ARMEÑIME I	EX						12-Adeje
4994		Transporte	CONDUCCION GRAVEDAD ABASTECIMIENTO	DEP. PIEDRA HINCADA - DEP. PRESA TIJOCO	EX						12-Adeje, 13-Guía de Isora
4995		Transporte	CONDUCCION GRAVEDAD ABASTECIMIENTO	GALERIA EL NIAGARA - DEP. VERA DE ERQUES	EX						13-Guía de Isora
4996		Transporte	CONDUCCION GRAVEDAD ABASTECIMIENTO	GALERIA EL FRAILE - DEP. TEJINA	EX						13-Guía de Isora
4997		Transporte	CONDUCCION GRAVEDAD ABASTECIMIENTO	DEP. EL JARAL - CONDUCCION (GALERIA EL FRAILE - DEP. TEJINA)	EX						13-Guía de Isora
4998		Transporte	CONDUCCION GRAVEDAD ABASTECIMIENTO	GALERIA AGUAS DE ISORA - DEP. PARQUE RECREATIVO	EX						13-Guía de Isora
4999		Transporte	CONDUCCION GRAVEDAD ABASTECIMIENTO	DEP. PARQUE RECREATIVO - DEP. CHIRCHE	EX						13-Guía de Isora
5000		Transporte	CONDUCCION GRAVEDAD ABASTECIMIENTO	GALERIA SAN JUAN DE CHIO - ARQUILLA DE ARIPE	EX						13-Guía de Isora
5001		Transporte	CONDUCCION GRAVEDAD ABASTECIMIENTO	GALERIA HOYA DE LA LEÑA - ARQUILLA DE ARIPE	EX						13-Guía de Isora
5002		Transporte	CONDUCCION GRAVEDAD ABASTECIMIENTO	GALERIA SALTO DE CHEÑEME - ARQUILLA DE ARIPE	EX						13-Guía de Isora
5003		Transporte	CONDUCCION GRAVEDAD ABASTECIMIENTO	GALERIA TAMUJA - ARQUILLA DE ARIPE	EX						13-Guía de Isora
5004		Transporte	CONDUCCION GRAVEDAD ABASTECIMIENTO	GALERIA LA FIFE - DEP. CHIGUERGUE II	EX						13-Guía de Isora

(1) EX: Existente. PR: Prevista. PL: Planificada
(2) EJ: Ejecutar. RM: Remodelar. EL: Eliminar

CATÁLOGO DE INFRAESTRUCTURAS HIDRÁULICAS

ID	Código	Función hidráulica básica	Tipo	Denominación	Estado (1)	Medida (2)	Actuación (2)	Coordenadas UTM X	Coordenadas UTM Y	Cota (m)	Municipio (s)
5005		Transporte	CONDUCCION GRAVEDAD ABASTECIMIENTO	GALERIA LOS MAYATOS - DEP. CHIGUERGUE I	EX						13-Guía de Isora
5006		Transporte	CONDUCCION GRAVEDAD ABASTECIMIENTO	GALERIA HOYA DEL PINO - DEP. CHIGUERGUE I	EX						13-Guía de Isora
5007		Transporte	CONDUCCION GRAVEDAD ABASTECIMIENTO	GALERIA MACHADO 1 - CANAL DE VERGARA	EX						13-Guía de Isora
5008		Transporte	CONDUCCION GRAVEDAD ABASTECIMIENTO	CONDUCCION (DEP. PARQUE RECREATIVO - DEP. CHIRCHE) - ARQUILLA DE ARIPE	EX						13-Guía de Isora
5009		Transporte	CONDUCCION GRAVEDAD ABASTECIMIENTO	ARQUILLA DE ARIPE - DEP. GUIA DE ISORA II	EX						13-Guía de Isora
5010		Transporte	CONDUCCION GRAVEDAD ABASTECIMIENTO	ARQUILLA DE ARIPE - DEP. GUIA DE ISORA I	EX						13-Guía de Isora
5011		Transporte	CONDUCCION GRAVEDAD ABASTECIMIENTO	ARQUILLA DE ARIPE - DEP. VARADERO	EX						13-Guía de Isora
5012		Transporte	CONDUCCION GRAVEDAD ABASTECIMIENTO	ARQUILLA DE ARIPE - DEP. PIEDRA HINCADA	EX						13-Guía de Isora
5013		Transporte	CONDUCCION GRAVEDAD ABASTECIMIENTO	ARQUILLA DE ARIPE - DEP. ALCALÁ	EX						13-Guía de Isora
5014		Transporte	CONDUCCION GRAVEDAD ABASTECIMIENTO	ARQUILLA DE ARIPE - DEP. PLAYA SAN JUAN	EX						13-Guía de Isora
5015		Transporte	CONDUCCION GRAVEDAD ABASTECIMIENTO	DEP. ALCALÁ - DEP. ALCALÁ II	PL		EJ				13-Guía de Isora
5016		Transporte	CONDUCCION GRAVEDAD ABASTECIMIENTO	CONDUCCION (ARQUILLA DE ARIPE - DEP. VARADERO) - DEP. VARADERO II	PL		EJ				13-Guía de Isora
5017		Transporte	CONDUCCION GRAVEDAD ABASTECIMIENTO	GALERIA VALLE ARRIBA - DEP. LAS MANCHAS	EX						14-Santiago del Teide
5018		Transporte	CONDUCCION GRAVEDAD ABASTECIMIENTO	DEP. LAS MANCHAS - DEP. ARGUAYO	EX						14-Santiago del Teide
5019		Transporte	CONDUCCION GRAVEDAD ABASTECIMIENTO	DEP. LAS MANCHAS - DEP. ARGUAYO	PL		EJ				14-Santiago del Teide
5020		Transporte	CONDUCCION GRAVEDAD ABASTECIMIENTO	GALERIA SAN FERNANDO - DEP. ANTIGUOS	EX						14-Santiago del Teide
5021		Transporte	CONDUCCION GRAVEDAD ABASTECIMIENTO	GALERIA SAN FERNANDO - DEP. VALLE ARRIBA	EX						14-Santiago del Teide
5022		Transporte	CONDUCCION GRAVEDAD ABASTECIMIENTO	GALERIA SAN FERNANDO - DEP. VALLE ARRIBA	EX						14-Santiago del Teide
5023		Transporte	CONDUCCION GRAVEDAD ABASTECIMIENTO	DEP. VALLE ARRIBA - DEP. ANTIGUOS	EX						14-Santiago del Teide

(1) EX: Existente. PR: Prevista. PL: Planificada
(2) EJ: Ejecutar. RM: Remodelar. EL: Eliminar

CATÁLOGO DE INFRAESTRUCTURAS HIDRÁULICAS

ID	Código	Función hidráulica básica	Tipo	Denominación	Estado (1)	Medida (2)	Actuación (2)	Coordenadas UTM X	Coordenadas UTM Y	Cota (m)	Municipio (s)
5024		Transporte	CONDUCCION GRAVEDAD ABASTECIMIENTO	DEP. VALLE ARRIBA - DEP. ANTIGUOS	EX						14-Santiago del Teide
5025		Transporte	CONDUCCION GRAVEDAD ABASTECIMIENTO	GALERIA SEÑOR DEL VALLE - DEP. LOS ARRASTRADEROS II	PL		EJ				14-Santiago del Teide
5026		Transporte	CONDUCCION GRAVEDAD ABASTECIMIENTO	GALERIA SEÑOR DEL VALLE - CONDUCCION (DEP. ANTIGUOS - DEP. TAMAIMO)	EX						14-Santiago del Teide
5027		Transporte	CONDUCCION GRAVEDAD ABASTECIMIENTO	DEP. LOS ARRASTRADEROS - CONDUCCION[GALERIA SEÑOR DEL VALLE - CONDUCCION (DEP. ANTIGUOS - DEP. TAMAIMO)]	EX						14-Santiago del Teide
5028		Transporte	CONDUCCION GRAVEDAD ABASTECIMIENTO	DEP. ANTIGUOS - DEP. TAMAIMO	EX						14-Santiago del Teide
5029		Transporte	CONDUCCION GRAVEDAD ABASTECIMIENTO	CONDUCCION (GALERIA VALLE ARRIBA - DEP. LAS MANCHAS) - DEP. VALLES CASCO	EX						14-Santiago del Teide
5030		Transporte	CONDUCCION GRAVEDAD ABASTECIMIENTO	DEP. VALLE CASCO - DEP. EL MOLLEDO	EX						14-Santiago del Teide
5031		Transporte	CONDUCCION GRAVEDAD ABASTECIMIENTO	CONDUCCION (GALERIA VALLE ARRIBA - DEP. LAS MANCHAS) - CONDUCCION (DEP. ANTIGUOS - DEP. TAMAIMO)	EX						14-Santiago del Teide
5032		Transporte	CONDUCCION GRAVEDAD ABASTECIMIENTO	POZO LA LENTEJA - DEP. TOMADERO	EX						14-Santiago del Teide
5033		Transporte	CONDUCCION GRAVEDAD ABASTECIMIENTO	GALERIA LUCKY - DEP. TOMADERO	EX						14-Santiago del Teide
5034		Transporte	CONDUCCION GRAVEDAD ABASTECIMIENTO	POZO LOS FRONTONES - DEP. TOMADERO	EX						14-Santiago del Teide
5035		Transporte	CONDUCCION GRAVEDAD ABASTECIMIENTO	POZO EL BUCARON - DEP. HOYAS LAS PIEDRAS	EX						14-Santiago del Teide
5037		Transporte	CONDUCCION GRAVEDAD ABASTECIMIENTO	DEP. LOS LLANITOS - DEP. TOMADEROS	EX						14-Santiago del Teide
5038		Transporte	CONDUCCION GRAVEDAD ABASTECIMIENTO	DEP. HOYAS LAS PIEDRAS - DEP. LOS LLANITOS	EX						14-Santiago del Teide
5039		Transporte	CONDUCCION GRAVEDAD ABASTECIMIENTO	DEP. LOS LLANITOS - DEP. TOMADERO	EX						14-Santiago del Teide
5040		Transporte	CONDUCCION GRAVEDAD ABASTECIMIENTO	POZO LA CALDERA - DEP. TOMADERO	EX						14-Santiago del Teide
5041		Transporte	CONDUCCION GRAVEDAD ABASTECIMIENTO	DEP. LOS LLANITOS - DEP. URB. SAN FRANCISCO	EX						14-Santiago del Teide
5042		Transporte	CONDUCCION GRAVEDAD ABASTECIMIENTO	POZO LOS CARDONES - DEP. URB. SAN FRANCISCO	EX						14-Santiago del Teide

(1) EX: Existente. PR: Prevista. PL: Planificada
(2) EJ: Ejecutar. RM: Remodelar. EL: Eliminar

CATÁLOGO DE INFRAESTRUCTURAS HIDRÁULICAS

ID	Código	Función hidráulica básica	Tipo	Denominación	Estado (1)	Medida (2)	Actuación (2)	Coordenadas UTM X	Coordenadas UTM Y	Cota (m)	Municipio (s)
5043		Transporte	CONDUCCION GRAVEDAD ABASTECIMIENTO	ARQUILLA DE ARIPE - DEP. LOS LLANITOS	EX						13-Guía de Isora, 14-Santiago del Teide
5044		Transporte	CONDUCCION GRAVEDAD ABASTECIMIENTO	DEP. TAMAIMO - DEP. HOYA LAS PIEDRAS	EX						14-Santiago del Teide
5045		Transporte	CONDUCCION GRAVEDAD ABASTECIMIENTO	DEP. TOMADERO - DEP. PUERTO SANTIAGO	EX						14-Santiago del Teide
5046		Transporte	CONDUCCION GRAVEDAD ABASTECIMIENTO	MANANTIAL TENENGUERRA - CONDUCCION (DEP. TAMAIMO - DEP. HOYA LAS PIEDRAS)	EX						14-Santiago del Teide
5047		Transporte	CONDUCCION GRAVEDAD ABASTECIMIENTO	DEP. TALAVERA - DEP. EL TABLERO	PL		EJ				1-Santa Cruz de Tenerife
5048		Transporte	CONDUCCION GRAVEDAD ABASTECIMIENTO	RIO-PORTEZUELO - DEP. TALAVERA	PL		EJ				2-El Rosario, 1-Santa Cruz de Tenerife
5049		Transporte	CONDUCCION GRAVEDAD ABASTECIMIENTO	DEP. PORIS I -DEP. PORIS II	EX						7-Arico
5053		Transporte	ESTACIÓN DE BOMBEO ABASTECIMIENTO	EBA FUMERO	EX			377.615	3.151.104	91	1-Santa Cruz de Tenerife
5054		Transporte	CONDUCCIÓN GRAVEDAD AGUA DESALADA	PRINCIPAL VALLE DE GÜÍMAR	PR	EJ					4-Arafo
5055		Transporte	CONDUCCIÓN GRAVEDAD AGUA DESALADA	DE AGUA DESALADA DEL SUR	PL		EJ				4-Arafo, 5-Güímar
5056		Transporte	CONDUCCIÓN GRAVEDAD AGUA DESALADA	DE AGUA DESALADA DEL SUR	EX						4-Arafo
5057		Transporte	CONDUCCIÓN IMPULSIÓN AGUA DESALADA	EBA EDAM GRANADILLA - DEP POLÍGONO DE GRANADILLA	EX						8-Granadilla de Abona
5059		Transporte	CONDUCCIÓN GRAVEDAD AGUA DESALADA	PRINCIPAL AL DEPÓSITO DE LOMO MANUEL	EX						8-Granadilla de Abona
5060		Transporte	CONDUCCIÓN IMPULSIÓN AGUA DESALADA	DEL ESTE - DEP LLANO AZUL. TRAMO I	EX						10-Arona
5061		Transporte	CONDUCCIÓN GRAVEDAD AGUA DESALADA	DEL ESTE	EX						10-Arona
5062		Transporte	CONDUCCIÓN GRAVEDAD AGUA DESALADA	PRINCIPAL SUR	EX						13-Guía de Isora
5063		Transporte	CONDUCCIÓN GRAVEDAD AGUA DESALADA	PRINCIPAL NORTE - DEP. CABECERA EDAM DEL OESTE	EX						13-Guía de Isora
5067		Transporte	CONDUCCIÓN GRAVEDAD AGUA DESALINIZADA	PRINCIPAL OESTE EDAS ALTOS DE ICOD - DEP SAN JUAN DE LOS LLANOS (LA HOYA)	EX						18-El Tanque
5068		Transporte	CONDUCCIÓN GRAVEDAD AGUA DESALINIZADA	PRINCIPAL OESTE EDAS ALTOS DE ICOD - DEP LA MONTAÑETA	EX						17-Garachico

(1) EX: Existente. PR: Prevista. PL: Planificada
(2) EJ: Ejecutar. RM: Remodelar. EL: Eliminar

CATÁLOGO DE INFRAESTRUCTURAS HIDRÁULICAS

ID	Código	Función hidráulica básica	Tipo	Denominación	Estado (1)	Medida (2)	Actuación (2)	Coordenadas UTM X	Coordenadas UTM Y	Cota (m)	Municipio (s)
5069		Transporte	CONDUCCIÓN GRAVEDAD AGUA DESALINIZADA	PRINCIPAL OESTE EDAS ALTOS DE ICOD - DEP LAS ABIERTAS	EX						19-Icod de los Vinos
5074		Transporte	CONDUCCIÓN GRAVEDAD AGUA DESALINIZADA	DISTRIBUCIÓN EDAS LAS LLANADAS	PL		EJ				24-La Orotava, 22-Los Realejos
5078	0012P	Almacenamiento	PRESA	DE EL CUCHILLO	EX			379.504	3.154.196	88	1-Santa Cruz de Tenerife
5079	0002P	Almacenamiento	PRESA	DE TAHODIO	EX			375.729	3.154.331	252	1-Santa Cruz de Tenerife
5080	0011P	Almacenamiento	PRESA	DE TABARES	EX			373.254	3.153.161	470	31-San Cristóbal de La Laguna
5081	0028B	Almacenamiento	PRESA	LOS CAMPITOS	EX		EL	376.330	3.151.935	296	1-Santa Cruz de Tenerife
5082	0010B	Almacenamiento	BALSA	VALLE MOLINA	EX		RM	366.532	3.154.433	343	30-Tegueste
5083	0013B	Almacenamiento	BALSA	EL BOQUERÓN	EX			365.578	3.154.475	376	31-San Cristóbal de La Laguna
5084	0009B	Almacenamiento	BALSA	SAN ANTONIO	EX			358.160	3.146.964	619	27-La Matanza de Acentejo
5085	0014B	Almacenamiento	BALSA	AGUAMANSA	EX		RM	353.347	3.138.811	964	24-La Orotava
5086		Almacenamiento	DEPÓSITO DE RIEGO	CHARCA DE ASCANIO	EX		RM	351.949	3.142.226	300	24-La Orotava
5087	0008B	Almacenamiento	BALSA	BARRANCO DE BENIJOS	EX			347.674	3.139.144	558	24-La Orotava
5088	0007B	Almacenamiento	BALSA	LA CRUZ SANTA	EX			346.119	3.140.536	372	22-Los Realejos
5089	0006B	Almacenamiento	BALSA	LLANOS DE MESA	EX			340.578	3.139.616	676	21-San Juan de la Rambla
5090	0004B	Almacenamiento	BALSA	LA FLORIDA	EX		RM	336.109	3.138.990	491	19-Icod de los Vinos
5091	0005B	Almacenamiento	BALSA	LA TABONA	EX			336.829	3.140.262	346	20-La Guancha
5092	0003B	Almacenamiento	BALSA	BUEN PASO	EX		RM	334.829	3.139.963	295	19-Icod de los Vinos
5093	0020B	Almacenamiento	BALSA	RAVELO	EX			320.102	3.138.868	165	15-Buenavista del Norte
5094	0002B	Almacenamiento	BALSA	MONTAÑA DE TACO	EX			320.334	3.139.964	268	16-Los Silos
5095	0018B	Almacenamiento	BALSA	LOMO DEL BALO	EX			324.137	3.121.286	390	13-Guía de Isora
5096	0022B	Almacenamiento	BALSA	LAS CHARQUETAS	PR	EJ		322.999	3.120.489	190	13-Guía de Isora
5097	01299-DR	Almacenamiento	DEPÓSITO DE RIEGO	LA ATALAYA	EX			328.959	3.112.571	254	12-Adeje
5099	0016P	Almacenamiento	PRESA	PASADA DEL CAMELLO	EX			324.779	3.118.061	237	13-Guía de Isora
5101	0005P	Almacenamiento	PRESA	DE CURBELO O PRESA NUEVA	EX			326.569	3.112.001	80	12-Adeje
5103	0017B	Almacenamiento	BALSA	TREVEJOS	EX		RM	336.290	3.114.735	1.320	11-Vilaflor
5104	0006P	Almacenamiento	PRESA	DEL ANCÓN	EX			334.559	3.110.321	707	10-Arona
5105	0009P	Almacenamiento	PRESA	DE JIMÉNEZ O TAMADITE	EX			339.579	3.109.031	629	9-San Miguel de Abona
5106	0013P	Almacenamiento	PRESA	BCO. DE VARGAS	EX			333.654	3.105.641	174	10-Arona
5107	0015P	Almacenamiento	PRESA	DE CABO BLANCO	EX		RM	336.189	3.105.791	231	10-Arona
5108	0050B	Almacenamiento	BALSA	SUPERIOR V.S. LORENZO	PL		EJ	337.998	3.104.834	245	10-Arona
5109	0026B	Almacenamiento	BALSA	BONNY	EX			334.506	3.099.142	40	10-Arona
5110	0007P	Almacenamiento	PRESA	CIGUAÑA II	EX			342.889	3.102.436	50	8-Granadilla de Abona

(1) EX: Existente. PR: Prevista. PL: Planificada
(2) EJ: Ejecutar. RM: Remodelar. EL: Eliminar

CATÁLOGO DE INFRAESTRUCTURAS HIDRÁULICAS

ID	Código	Función hidráulica básica	Tipo	Denominación	Estado (1)	Medida (2)	Actuación (2)	Coordenadas UTM X	Coordenadas UTM Y	Cota (m)	Municipio (s)
5111	0001B	Almacenamiento	BALSA	EL SALTADERO	EX			347.518	3.105.206	113	8-Granadilla de Abona
5112	0011B	Almacenamiento	BALSA	SAN ISIDRO	EX			347.928	3.107.418	211	8-Granadilla de Abona
5113	0003P	Almacenamiento	PRESA	BCO. DEL RÍO	EX		RM	349.189	3.115.421	608	8-Granadilla de Abona
5114	0023B	Almacenamiento	BALSA	ARICO	PR	EJ		354.911	3.115.205	322	7-Arico
5115	0021B	Almacenamiento	BALSA	CHIFIRA	EX		RM	355.252	3.128.106	1.314	6-Fasnia
5116	0008P	Almacenamiento	PRESA	DEPÓSITO SUPERIOR DE LOS ERES (BCO LA GRANJA)	EX		RM	359.884	3.136.551	635	4-Arafo
5117		Almacenamiento	DEPÓSITO DE RIEGO	CHARCA DEL ESTADO	EX			361.950	3.138.361	638	3-Candelaria
5135		Generación hidroeléctrica	CENTRAL DE TURBINADO	CRUZ DE TARIFE (LA GUANCHA) (DE LA GUANCHA)	EX	RM		337.719	3.138.678	689	20-La Guancha
5136		Generación hidroeléctrica	CENTRAL DE TURBINADO	EL REVENTÓN (ICOD) (ICOD)	EX			332.324	3.137.045	581	19-Icod de los Vinos
5138		Generación hidroeléctrica	CENTRAL DE TURBINADO	ARIPE - LOMO DEL BALO	PL		EJ	324.304	3.121.210	403	13-Guía de Isora
5139		Distribución	CONDUCCIÓN FORZADA	LAS LAJAS - CRUZ SANTA	PL		EJ				24-La Orotava, 22-Los Realejos
5141		Distribución	CONDUCCIÓN FORZADA	ARIPE - LOMO DEL BALO TRAMO	EX						13-Guía de Isora
5142		Distribución	CONDUCCIÓN FORZADA	ARIPE - LLANO DEL BALO TRAMO I	EX						13-Guía de Isora
5144	0030B	Almacenamiento	BALSA	POLIGONO V. DE GÜÍMAR	PL		EJ	364.941	3.135.071	85	4-Arafo
5149	0044B	Almacenamiento	BALSA	HUERTA BICHO	PL		EJ	363.796	3.148.354	939	29-Tacoronte
5150	0043B	Almacenamiento	BALSA	GUAYONGE	PL		EJ	361.261	3.152.433	370	29-Tacoronte
5159	0039B	Almacenamiento	BALSA	EL REVENTÓN	EX		RM	332.323	3.137.168	560	19-Icod de los Vinos
5160	0038B	Almacenamiento	BALSA	LITORAL DE ICOD	PL		EJ	330.187	3.140.019	22	19-Icod de los Vinos
5163	0015B	Almacenamiento	BALSA	EL PALMAR	EX		RM	319.032	3.134.530	704	15-Buenavista del Norte
5165	0019B	Almacenamiento	BALSA	TAMAIMO	PL		EJ	321.858	3.131.724	908	14-Santiago del Teide
5172	0034B	Almacenamiento	BALSA	LA MARETA	PL		EJ	353.359	3.108.463	55	8-Granadilla de Abona
5174	0033B	Almacenamiento	BALSA	LOS ROQUES	PL		EJ	359.989	3.123.062	174	6-Fasnia
5176	0032B	Almacenamiento	BALSA	LAS BAJAS	PL		EJ	364.187	3.130.748	16	5-Güímar
5178		Distribución	CONDUCCIÓN FORZADA	VALLE MOLINA - EL CAMPANARIO	PL		EJ				31-San Cristóbal de La Laguna, 30-Tegueste
5179		Distribución	CONDUCCIÓN FORZADA	HUERTA BICHO - GUAYONJE	PL		EJ				29-Tacoronte
5180		Distribución	CONDUCCIÓN FORZADA	AGUAMANSA - CHARCA ASCANIO	PL		EJ				24-La Orotava
5181		Distribución	CONDUCCIÓN FORZADA	LAS LLANADAS - CRUZ SANTA	PL		EJ				22-Los Realejos
5183		Distribución	CONDUCCIÓN FORZADA	VERGARA - LA GUANCHA	EX						20-La Guancha, 21-San Juan de la Rambla
5184		Distribución	CONDUCCIÓN FORZADA	LA FLORIDA - BUEN PASO	PL		EJ				19-Icod de los Vinos

(1) EX: Existente. PR: Prevista. PL: Planificada
(2) EJ: Ejecutar. RM: Remodelar. EL: Eliminar

CATÁLOGO DE INFRAESTRUCTURAS HIDRÁULICAS

ID	Código	Función hidráulica básica	Tipo	Denominación	Estado (1)	Medida (2)	Actuación (2)	Coordenadas UTM X	Coordenadas UTM Y	Cota (m)	Municipio (s)
5185		Distribución	CONDUCCIÓN FORZADA	EL REVENTÓN - LITORAL DE ICOD	PL		EJ				19-Icod de los Vinos
5186		Distribución	CONDUCCIÓN FORZADA	ALTOS DE ICOD - EL REVENTÓN	EX						19-Icod de los Vinos
5188		Distribución	CONDUCCIÓN FORZADA	EL PALMAR - RAVELO	PL		EJ				15-Buenavista del Norte
5189		Distribución	CONDUCCIÓN FORZADA	EL PATIO - TAMAIMO	PL		EJ				14-Santiago del Teide
5190		Distribución	CONDUCCIÓN FORZADA	LOMO DEL BALO - FONSALÍA	PL		EJ				13-Guía de Isora
5191		Distribución	CONDUCCIÓN FORZADA	TREVEJOS - CABO BLANCO	PL		EJ				10-Arona, 11-Vilaflor
5192		Distribución	CONDUCCIÓN FORZADA	EL RIO - LA MARETA	PL		EJ				7-Arico, 8-Granadilla de Abona
5193		Distribución	CONDUCCIÓN FORZADA	CHIRIFA - LOS ROQUES	PL		EJ				6-Fasnia
5195		Distribución	CONDUCCIÓN FORZADA	LA GRANJA - POLÍGONO V. GÜÍMAR	PL		EJ				4-Arafo
5196		Transporte	CONDUCCIÓN GRAVEDAD AGUAS REGENERADAS	GRAVEDAD BALSA CRUZ SANTA - DEP LA TABONA	EX						20-La Guancha, 22-Los Realejos, 21-San Juan de la Rambla
5197		Almacenamiento	DEPOSITO CUBIERTO DE AGUA REGENERADA	LA TABONA	PL		EJ	336.745	3.140.313	341	20-La Guancha
5198		Transporte	CONDUCCIÓN IMPULSIÓN AGUAS REGENERADAS	EBA EDAR VALLE DE LA OROTAVA - DEP LA ZAMORA	EX						23-Puerto de la Cruz, 22-Los Realejos
5199		Transporte	ESTACIÓN DE BOMBEO DE AGUAS REGENERADAS	EBA EDAR VALLE DE LA OROTAVA	EX			346.313	3.143.330	30	23-Puerto de la Cruz
5200		Transporte	CONDUCCIÓN IMPULSIÓN AGUAS REGENERADAS	IMPULSION EBA DEP LA ZAMORA - BALSA DE LA CRUZ SANTA	EX						22-Los Realejos
5202		Transporte	ESTACIÓN DE BOMBEO DE AGUAS REGENERADAS	EBA LA ZAMORA	PL		EJ	346.359	3.141.091	283	22-Los Realejos
5203		Almacenamiento	DEPOSITO CUBIERTO DE AGUA REGENERADA	LA CRUZ SANTA	PL		EJ	345.962	3.140.654	371	22-Los Realejos
5204		Transporte	CONDUCCIÓN GRAVEDAD AGUAS REGENERADAS	PRINCIPAL DE DISTRIBUCION DEL VALLE DE LA OROTAVA	EX						22-Los Realejos
5205		Transporte	CONDUCCIÓN GRAVEDAD AGUAS REGENERADAS	PRINCIPAL DE DISTRIBUCION DEL VALLE DE LA OROTAVA RAMAL ESTE	EX						24-La Orotava, 23-Puerto de la Cruz, 22-Los Realejos
5206		Almacenamiento	DEPOSITO CUBIERTO DE AGUA REGENERADA	COMPLEJO HIDRÁULICO DEL NE	PR	EJ		365.506	3.155.986	183	31-San Cristóbal de La Laguna
5207		Regeneración de Agua Residual Depurada	EDRAR	NORESTE	EX			365.471	3.155.900	190	31-San Cristóbal de La Laguna
5208		Almacenamiento	DEPOSITO CUBIERTO DE AGUA REGENERADA	EDRA VALLE DE LA OROTAVA	EX			346.286	3.143.342	28	23-Puerto de la Cruz
5209		Generación hidroeléctrica	CENTRAL DE TURBINADO	CRUZ SANTA	PL		EJ	345.946	3.139.793	483	22-Los Realejos

(1) EX: Existente. PR: Prevista. PL: Planificada
(2) EJ: Ejecutar. RM: Remodelar. EL: Eliminar

CATÁLOGO DE INFRAESTRUCTURAS HIDRÁULICAS

ID	Código	Función hidráulica básica	Tipo	Denominación	Estado (1)	Medida (2)	Actuación (2)	Coordenadas UTM X	Coordenadas UTM Y	Cota (m)	Municipio (s)
5210		Distribución	RED DE RIEGO	AREAS COSTERAS DE TACORONTE Y LA LAGUNA (VALLE GUERRA) (RED DE AGUA REGENERADA DESDE EL COMPLEJO HIDRÁULICO DEL NORESTE PARA LAS ÁREAS DE CULTIVO DE LA FRANJA COSTERA DE LOS TT.MM. DE LA LAGUNA Y TACORONTE)	PR	EJ		364.298	3.157.073	90	31-San Cristóbal de La Laguna, 29-Tacoronte
5213		Distribución	RED DE RIEGO	EL RINCÓN (LA OROTAVA) (RED DE AGUA REGENERADA PARA LAS ÁREAS DE CULTIVO DE EL RINCÓN, EL PINITO, PERALES-RECHAZOS, VEGETAS-OROVALES Y COSTA DE LOS REALEJOS)	PL		EJ	351.154	3.143.672	147	24-La Orotava
5215		Distribución	RED DE RIEGO	PARA LAS ÁREAS DE CULTIVO DE LA COSTA DE LOS REALEJOS	PL		EJ	343.551	3.141.598	142	22-Los Realejos
5220		Distribución	RED DE RIEGO	ZONA SUDOESTE (RED DE AGUA REGENERADA PARA LAS ÁREAS DE CULTIVO DE LA FRANJA COSTERA DE LOS TT. MM. DE ADEJE, GUÍA DE ISORA Y SANTIAGO DEL TEIDE)	PR	EJ		321.776	3.120.119	80	12-Adeje, 13-Guía de Isora, 14-Santiago del Teide
5236		Distribución	RED DE RIEGO	ZONAS VERDES DEL TRANVÍA	EX						
5237		Almacenamiento	DEPOSITO CUBIERTO DE AGUA REGENERADA	EL TABLERO (II EL CHORRILLO)	EX			371.098	3.144.849	305	1-Santa Cruz de Tenerife
5239		Transporte	ESTACIÓN DE BOMBEO DE AGUAS REGENERADAS	ESTACIÓN DE BOMBEO BUENOS AIRES I	EX			375.577	3.147.526	85	1-Santa Cruz de Tenerife
5240		Almacenamiento	DEPOSITO CUBIERTO DE AGUA REGENERADA	BUENOS AIRES I	EX			375.545	3.147.530	87	1-Santa Cruz de Tenerife
5242		Transporte	CONDUCCIÓN GRAVEDAD AGUAS REGENERADAS	EDAR BUENOS AIRES - ESTACIÓN DE TRATAMIENTO TERCIARIO BUENOS AIRES	EX						1-Santa Cruz de Tenerife
5243	MN01026	Transporte	CONDUCCIÓN GRAVEDAD AGUAS REGENERADAS	EL TABLERO - BALSA DE VALLE SAN LORENZO (CONDUCCIÓN GRAVEDAD DEPÓSITO II EL CHORRILLO - BALSA VALLE SAN LORENZO)	EX	RM					4-Arafo, 7-Arico, 10-Arona, 3-Candelaria, 6-Fasnia, 8-Granadilla de Abona, 5-Güímar, 2-El Rosario, 9-San Miguel de Abona, 1-Santa Cruz de Tenerife
5244	0012B	Almacenamiento	BALSA DE AGUA REGENERADA	VALLE DE SAN LORENZO	EX			337.899	3.104.409	205	10-Arona
5246		Transporte	CONDUCCIÓN GRAVEDAD AGUAS REGENERADAS	DEPÓSITO II EL CHORRILLO - BALSA VALLE SAN LORENZO - DEOÓSITO LA LADERA	EX						5-Güímar
5247		Transporte	CONDUCCIÓN GRAVEDAD AGUAS REGENERADAS	ESTACIÓN DE TRATAMENTO TERCIARIO BUENOS AIRES - DEP I BUENOS AIRES	EX						1-Santa Cruz de Tenerife
5248	53-EDAS	Regeneración de Agua Residual Depurada	ERA	METROPOLITANO	EX			375.505	3.147.438	90	1-Santa Cruz de Tenerife

(1) EX: Existente. PR: Prevista. PL: Planificada
(2) EJ: Ejecutar. RM: Remodelar. EL: Eliminar

CATÁLOGO DE INFRAESTRUCTURAS HIDRÁULICAS

ID	Código	Función hidráulica básica	Tipo	Denominación	Estado (1)	Medida (2)	Actuación (2)	Coordenadas UTM X	Coordenadas UTM Y	Cota (m)	Municipio (s)
5249		Regeneración de Agua Residual Depurada	EDRAR	METROPOLITANO I	EX	RM		375.374	3.147.370	94	1-Santa Cruz de Tenerife
5250		Almacenamiento	DEPOSITO CUBIERTO DE AGUA REGENERADA	II BUENOS AIRES	EX			375.392	3.147.361	92	1-Santa Cruz de Tenerife
5251		Regeneración de Agua Residual Depurada	EDRAR	EL CHORRILLO	PL		EJ	371.273	3.144.582	283	1-Santa Cruz de Tenerife
5252		Almacenamiento	DEPOSITO CUBIERTO DE AGUA REGENERADA	EDAR EL CHORRILLO	PL		EJ	371.319	3.144.556	280	1-Santa Cruz de Tenerife
5253		Transporte	ESTACIÓN DE BOMBEO DE AGUAS REGENERADAS	ESTACIÓN DE BOMBEO EDAR EL CHORRILO	PL		EJ	371.350	3.144.537	278	1-Santa Cruz de Tenerife
5254		Transporte	CONDUCCIÓN IMPULSIÓN AGUAS REGENERADAS	EBA EDAR EL CHORILLO - DEPÓSITO II EL CHORRILLO	PL		EJ				1-Santa Cruz de Tenerife
5255		Transporte	CONDUCCIÓN IMPULSIÓN AGUAS REGENERADAS	EBA EDAR EL CHORRILLO - DEPÓSITO II EL CHORRILLO	EX						1-Santa Cruz de Tenerife
5258		Transporte	ESTACIÓN DE BOMBEO DE AGUAS REGENERADAS	REVERÓN	PL		EJ	355.831	3.114.412	198	7-Arico
5259		Transporte	CONDUCCIÓN IMPULSIÓN AGUAS REGENERADAS	EB REVERÓN - DEPÓSITO DE ARICO	PL		EJ				7-Arico
5260		Transporte	CONDUCCIÓN GRAVEDAD AGUAS REGENERADAS	PRINCIPAL DEPÓSITO II EL CHORRILLO - BALSA VALLE SAN LORENZO - EB REVERÓN	PL		EJ				7-Arico
5261		Transporte	CONDUCCIÓN GRAVEDAD AGUAS REGENERADAS	PRINCIPAL DEPÓSITO II EL CHORRILLO - BALSA VALLE SAN LORENZO - BALSA SAN ISIDRO	EX						8-Granadilla de Abona
5262		Almacenamiento	DEPOSITO CUBIERTO DE AGUA REGENERADA	ARQUETA ROTURA DE CARGA DE SAN ISIDRO	EX			346.417	3.107.266	265	8-Granadilla de Abona
5263		Transporte	CONDUCCIÓN IMPULSIÓN AGUAS REGENERADAS	EBA EL SALTADERO - ARQUETA ROTURA DE CARGA DE SAN ISIDRO	EX						8-Granadilla de Abona
5264		Transporte	CONDUCCIÓN GRAVEDAD AGUAS REGENERADAS	PRINCIPAL DEPÓSITO II EL CHORRILLO - BALSA VALLE SAN LORENZO - DEP EL SALTADERO	EX						8-Granadilla de Abona
5265		Transporte	CONDUCCIÓN GRAVEDAD AGUAS REGENERADAS	CONDUCCION ARQUETA ROTURA DE CARGA DE SAN ISIDRO - CONDUCCIÓN PRINCIPAL DEPÓSITO II EL CHORRILLO - BALSA VALLE SAN LORENZO	EX						8-Granadilla de Abona
5266		Transporte	ESTACIÓN DE BOMBEO DE AGUAS REGENERADAS	EL SALTADERO	EX			347.555	3.105.036	90	8-Granadilla de Abona
5267		Transporte	CONDUCCIÓN IMPULSIÓN AGUAS REGENERADAS	BALSA EL SALTADERO - BALSA VALLE SAN LORENZO (DESDE LLANO DEL CAMELLO)	PR	EJ					10-Arona, 9-San Miguel de Abona
5268	MN12271	Transporte	CONDUCCIÓN GRAVEDAD AGUAS REGENERADAS	PRETRATAMIENTO ADEJE - ARONA - BALSA VALLE SAN LORENZO	EX						10-Arona

(1) EX: Existente. PR: Prevista. PL: Planificada
(2) EJ: Ejecutar. RM: Remodelar. EL: Eliminar

CATÁLOGO DE INFRAESTRUCTURAS HIDRÁULICAS

ID	Código	Función hidráulica básica	Tipo	Denominación	Estado (1)	Medida (2)	Actuación (2)	Coordenadas UTM X	Coordenadas UTM Y	Cota (m)	Municipio (s)
5269		Transporte	CONDUCCIÓN GRAVEDAD AGUAS REGENERADAS	PRETRATAMIENTO EDAR ADEJE - ARONA - BALSA DE LAS CHARQUETAS	EX						12-Adeje, 10-Arona, 13-Guía de Isora
5270	MN12271	Transporte	CONDUCCIÓN GRAVEDAD AGUAS REGENERADAS	PRETRATAMIENTO ADEJE - ARONA - EDAR ADEJE ARONA	EX						12-Adeje, 10-Arona
5271		Transporte	CONDUCCIÓN GRAVEDAD AGUAS REGENERADAS	BALSA DE LAS CHARQUETAS - DEPÓSITO SANTIAGO DEL TEIDE	EX						13-Guía de Isora, 14-Santiago del Teide
5272		Almacenamiento	DEPOSITO CUBIERTO DE AGUA REGENERADA	SANTIAGO DEL TEIDE (DEPÓSITO DE COLA)	PR	EJ		320.434	3.125.000	166	14-Santiago del Teide
5273		Regeneración de Agua Residual Depurada	EDRAR	OESTE (DEL OESTE)	PR	EJ		323.094	3.120.523	203	13-Guía de Isora
5274		Regeneración de Agua Residual Depurada	EDRAR	ADEJE-ARONA	EX	RM		332.362	3.108.085	251	12-Adeje
5275		Almacenamiento	DEPOSITO CUBIERTO DE AGUA REGENERADA	EDAR ADEJE - ARONA	EX			332.363	3.107.931	237	12-Adeje
5276		Almacenamiento	DEPOSITO CUBIERTO DE AGUA REGENERADA	DE LLANO AZUL	EX			334.038	3.105.165	176	10-Arona
5277		Transporte	CONDUCCIÓN GRAVEDAD AGUAS REGENERADAS	DEP LLANO AZUL - CONDUCCIÓN PRINCIPAL PRETRATAMIENTO ADEJE - ARONA - BALSA VALLE SAN LORENZO	EX						10-Arona
5278		Transporte	CONDUCCIÓN GRAVEDAD AGUAS REGENERADAS	DEP EL MOJÓN - CONDUCCIÓN PRINCIPAL PRETRATAMIENTO ADEJE - ARONA - BALSA VALLE SAN LORENZO	EX						10-Arona
5279		Almacenamiento	DEPOSITO CUBIERTO DE AGUA REGENERADA	EL MOJÓN	EX			332.522	3.106.236	181	10-Arona
5280		Transporte	ESTACIÓN DE BOMBEO DE AGUAS REGENERADAS	ESTACIÓN DE BOMBEO DE AGUAS REGENERADAS VALLE DE SAN LORENZO	PL		EJ	337.962	3.104.331	199	10-Arona
5281		Transporte	CONDUCCIÓN IMPULSIÓN AGUAS REGENERADAS	IMPULSION EBA BALSA VALLE SAN LORENZO - BALSA SUPERIOR VALLE SAN LORENZO	PL		EJ				10-Arona
5282		Transporte	CONDUCCIÓN GRAVEDAD AGUAS REGENERADAS	BALSA SUPERIOR VALLE SAN LORENZO - BALSA VALLE SAN LORENZO	PL		EJ				10-Arona
5283	6-EDAS	Regeneración de Agua Residual Depurada	ERA	VALLE DE SAN LORENZO	EX	RM		338.004	3.104.400	201	10-Arona
5284		Almacenamiento	DEPOSITO CUBIERTO DE AGUA REGENERADA	HOMOGENEIZACIÓN VALLE SAN LORENZO	EX			337.989	3.104.299	195	10-Arona
5285	MN01025	Transporte	CONDUCCIÓN IMPULSIÓN AGUAS REGENERADAS	BUENOS AIRES-EL TABLERO (CONDUCCIÓN IMPULSIÓN EBA EDAR BUENOS AIRES - DEPÓSITO II EL CHORRILLO)	EX						1-Santa Cruz de Tenerife

(1) EX: Existente. PR: Prevista. PL: Planificada
(2) EJ: Ejecutar. RM: Remodelar. EL: Eliminar

CATÁLOGO DE INFRAESTRUCTURAS HIDRÁULICAS

ID	Código	Función hidráulica básica	Tipo	Denominación	Estado (1)	Medida (2)	Actuación (2)	Coordenadas UTM X	Coordenadas UTM Y	Cota (m)	Municipio (s)
5286	0016B	Almacenamiento	BALSA	TENO ALTO	EX			315.876	3.135.993	854	15-Buenavista del Norte
5288	0019P	Almacenamiento	PRESA	DE VIEJA	EX			327.729	3.112.652	183	12-Adeje
5289	MN13034	Transporte	CANAL PARA USO GENERAL	GUÍA DE ISORA - TEJINA - ALTAVISTA	EX						13-Guía de Isora
5290	MN13019	Transporte	CANAL PARA USO GENERAL	COSTA DE ADEJE ((COMUNIDAD TEJINA), CANAL DE)	EX						12-Adeje, 13-Guía de Isora
5291	MN20004	Transporte	CANAL PARA USO GENERAL	BARRANCO DE VERGARA	EX						17-Garachico, 20-La Guancha, 13-Guía de Isora, 19-Icod de los Vinos, 14-Santiago del Teide, 18-El Tanque
5292	MN12026	Transporte	CANAL PARA USO GENERAL	PROLONGACIÓN DEL INTERMEDIO ((IGUESTE-GUIA), CANAL)	EX						12-Adeje
5293	MN06027	Transporte	CANAL PARA USO GENERAL	INTERMEDIO NORTE - SUR	EX						12-Adeje, 7-Arico, 10-Arona, 6-Fasnia, 8-Granadilla de Abona, 9-San Miguel de Abona
5294		Transporte	ESTACIÓN DE BOMBEO DE AGUAS REGENERADAS	EDAR DE EL CHORRILLO	PL		EJ	371.353	3.144.535	277	1-Santa Cruz de Tenerife
5295		Transporte	CONDUCCIÓN IMPULSIÓN AGUA PARA RIEGO	EBJ EDAR EL CHORRILLO - DEPÓSITO RIEGO AGUAS REGENERADAS LAS CHUMBERAS	PL		EJ				31-San Cristóbal de La Laguna, 1-Santa Cruz de Tenerife
5296		Transporte	CONDUCCIÓN IMPULSIÓN AGUA PARA RIEGO	EBJ EDAR DE EL CHORRILLO - EBJ MUÑECO DE NIEVE	PL		EJ				1-Santa Cruz de Tenerife
5297		Transporte	CONDUCCIÓN IMPULSIÓN AGUA PARA RIEGO	EBJ MUÑECO DE NIEVE - DEPÓSITO RIEGO AGUAS REGENERADAS DE GRACIA	PL		EJ				31-San Cristóbal de La Laguna, 1-Santa Cruz de Tenerife
5298		Transporte	CONDUCCIÓN IMPULSIÓN AGUA PARA RIEGO	EBJ LAS CHUMBERAS - DEPÓSITO RIEGO AGUAS REGENERADAS DE GENETO I	PL		EJ				31-San Cristóbal de La Laguna
5299		Transporte	CONDUCCIÓN IMPULSIÓN AGUA PARA RIEGO	EBJ GENETO I - DEPÓSITO RIEGO AGUAS RENERADAS DE GENETO III	PL		EJ				31-San Cristóbal de La Laguna
5300		Transporte	ESTACIÓN DE BOMBEO DE AGUAS REGENERADAS	MUÑECO DE NIEVE	PL		EJ	371.844	3.147.220	366	1-Santa Cruz de Tenerife
5301		Transporte	ESTACIÓN DE BOMBEO DE AGUAS REGENERADAS	LAS CHUMBERAS	PL		EJ	372.294	3.148.704	426	31-San Cristóbal de La Laguna
5302		Almacenamiento	DEPÓSITO DE RIEGO	LAS CHUMBERAS	PL		EJ	372.285	3.148.707	429	31-San Cristóbal de La Laguna
5303		Almacenamiento	DEPÓSITO DE RIEGO	GRACIA	EX			372.201	3.150.363	448	31-San Cristóbal de La Laguna
5304		Almacenamiento	DEPÓSITO DE RIEGO	GENETO I	PL		EJ	370.951	3.150.282	540	31-San Cristóbal de La Laguna
5305		Transporte	ESTACIÓN DE BOMBEO DE AGUAS REGENERADAS	DE GENETO I	PL		EJ	370.939	3.150.282	539	31-San Cristóbal de La Laguna
5306		Almacenamiento	DEPÓSITO DE RIEGO	GENETO II	PL		EJ	369.296	3.150.449	668	31-San Cristóbal de La Laguna

(1) EX: Existente. PR: Prevista. PL: Planificada
(2) EJ: Ejecutar. RM: Remodelar. EL: Eliminar

CATÁLOGO DE INFRAESTRUCTURAS HIDRÁULICAS

ID	Código	Función hidráulica básica	Tipo	Denominación	Estado (1)	Medida (2)	Actuación (2)	Coordenadas UTM X	Coordenadas UTM Y	Cota (m)	Municipio (s)
5307		Transporte	ESTACIÓN DE BOMBEO DE AGUAS REGENERADAS	ESTACIÓN DE BOMBEO BUENOS AIRES II (ESTACIÓN DE BOMBEO PARA JARDINES - BUENOS AIRES)	EX			375.583	3.147.541	85	1-Santa Cruz de Tenerife
5308		Transporte	CONDUCCIÓN IMPULSIÓN AGUA PARA RIEGO	EBJ PARA RIEGO BUENOS AIRES - DEPÓSITO RIEGO AGUAS REGENERADAS DE OFRA	EX						1-Santa Cruz de Tenerife
5309		Almacenamiento	DEPÓSITO DE RIEGO	OFRA	EX			374.413	3.148.488	229	1-Santa Cruz de Tenerife
5310		Transporte	CONDUCCIÓN IMPULSIÓN AGUA PARA RIEGO	EBJ PARA RIEGO BUENOS AIRES - DEPÓSITO RIEGO AGUAS REGENERADAS LAS INDIAS	EX						1-Santa Cruz de Tenerife
5311		Almacenamiento	DEPÓSITO DE RIEGO	LAS INDIAS	EX			375.258	3.149.769	157	1-Santa Cruz de Tenerife
5312	MN06001	Transporte	CANAL PARA USO GENERAL	AGUAS DEL SUR	EX						12-Adeje, 7-Arico, 10-Arona, 6-Fasnia, 8-Granadilla de Abona, 9-San Miguel de Abona
5313	MN06013	Transporte	CANAL PARA USO GENERAL	DE EL ESTADO	EX						7-Arico, 6-Fasnia, 8-Granadilla de Abona
5314	MN08002	Transporte	CANAL PARA USO GENERAL	AGUAS DE LA ZARZA	EX						8-Granadilla de Abona
5315	MN05015	Transporte	CANAL PARA USO GENERAL	ATARJEA DE EL ESCOBONAL	EX						6-Fasnia, 5-Güímar
5316	MN05004	Transporte	CANAL PARA USO GENERAL	DE ARAYA	EX						4-Arafo, 3-Candelaria, 5-Güímar, 31-San Cristóbal de La Laguna, 2-El Rosario, 1-Santa Cruz de Tenerife
5317	MN04039	Transporte	CANAL PARA USO GENERAL	RIO - PORTEZUELO	EX						4-Arafo, 3-Candelaria, 31-San Cristóbal de La Laguna, 2-El Rosario
5318	MN06021	Transporte	CANAL PARA USO GENERAL	FASNIA ARAFO (INTERMEDIO, DE LAS MIL VENTANAS, FASNIA, ESPERANZA, TACORONTE)	EX						4-Arafo, 6-Fasnia, 5-Güímar
5319	MN03027	Transporte	CANAL PARA USO GENERAL	CHARCA DEL ESTADO	EX						4-Arafo, 3-Candelaria, 5-Güímar
5320	MN05021	Transporte	CANAL PARA USO GENERAL	GÜÍMAR - SANTA CRUZ	EX		RM				4-Arafo, 3-Candelaria, 5-Güímar, 31-San Cristóbal de La Laguna, 2-El Rosario, 1-Santa Cruz de Tenerife
5321	MN21010	Transporte	CANAL PARA USO GENERAL	DE ENLACE NORTE-SUR	EX						15-Buenavista del Norte, 17-Garachico, 20-La Guancha, 19-Icod de los Vinos, 21-San Juan de la Rambla, 16-Los Silos, 18-El Tanque
5322	MN17009	Transporte	CANAL PARA USO GENERAL	GARACHICO - LOS SILOS	EX						15-Buenavista del Norte, 17-Garachico, 16-Los Silos
5323	MN15022	Transporte	CANAL PARA USO GENERAL	PROLONGACIÓN DEL RINCÓN	EX						15-Buenavista del Norte

(1) EX: Existente. PR: Prevista. PL: Planificada
(2) EJ: Ejecutar. RM: Remodelar. EL: Eliminar

CATÁLOGO DE INFRAESTRUCTURAS HIDRÁULICAS

ID	Código	Función hidráulica básica	Tipo	Denominación	Estado (1)	Medida (2)	Actuación (2)	Coordenadas UTM X	Coordenadas UTM Y	Cota (m)	Municipio (s)
5324	MN17025	Transporte	CANAL PARA USO GENERAL	SALTO DE LAS PALOMAS	EX						15-Buenavista del Norte, 17-Garachico, 16-Los Silos
5325	MN19011	Transporte	CANAL PARA USO GENERAL	ACUEDUCTO ICOD - BUENAVISTA	EX						15-Buenavista del Norte, 17-Garachico, 19-Icod de los Vinos, 16-Los Silos, 18-El Tanque
5326	MN21014	Transporte	CANAL PARA USO GENERAL	GUANCHA - ICOD	EX						20-La Guancha, 19-Icod de los Vinos, 21-San Juan de la Rambla
5327		Transporte	CONDUCCIÓN AGUA PARA RIEGO	BALSA SAN ANTONIO - VALLE DE GUERRA	EX						27-La Matanza de Acentejo, 28-El Sauzal, 29-Tacoronte
5328		Transporte	CONDUCCIÓN AGUA PARA RIEGO	VALLE COLINO - EL BOQUERÓN	EX						31-San Cristóbal de La Laguna, 30-Tegueste
5330	MN20019	Transporte	CANAL PARA USO GENERAL	DEL PINALETE Y GORDEJUELA	EX						20-La Guancha, 24-La Orotava, 23-Puerto de la Cruz, 22-Los Realejos, 21-San Juan de la Rambla
5331	MN21023	Transporte	CANAL PARA USO GENERAL	RAMBLA - OROTAVA	EX						24-La Orotava, 22-Los Realejos, 21-San Juan de la Rambla
5332	MN21030	Transporte	CONDUCCIÓN PARA USO GENERAL	VERGARA 2 - EL PORTILLO	EX						20-La Guancha, 22-Los Realejos, 21-San Juan de la Rambla
5333	MN14024	Transporte	CANAL PARA USO GENERAL	TAMAIMO - LOMO DEL BALO	EX						13-Guía de Isora, 14-Santiago del Teide
5334	MN13093	Transporte	CANAL PARA USO GENERAL	LOMO DEL BALO - ADEJE	EX						12-Adeje, 13-Guía de Isora
5335	MN24013	Transporte	CANAL PARA USO GENERAL	BAJANTE DE CARAMUJO	EX						24-La Orotava, 22-Los Realejos
5336	MN22001	Transporte	CANAL PARA USO GENERAL	AGUAMANSA - SANTA CRUZ	EX						24-La Orotava, 25-Santa Ursula, 26-La Victoria de Acentejo
5337	MN24054	Transporte	CANAL GENERAL PARA ABASTECIMIENTO	DEL NORTE	EX	RM					31-San Cristóbal de La Laguna, 27-La Matanza de Acentejo, 24-La Orotava, 1-Santa Cruz de Tenerife, 25-Santa Ursula, 28-El Sauzal, 29-Tacoronte, 30-Tegueste, 26-La Victoria de Acentejo
5338	MN26028	Transporte	CANAL PARA USO GENERAL	VICTORIA - SANTA CRUZ	EX						31-San Cristóbal de La Laguna, 27-La Matanza de Acentejo, 28-El Sauzal, 29-Tacoronte, 26-La Victoria de Acentejo
5339	MN22077	Transporte	CONDUCCIÓN PARA USO GENERAL	DE EL PORTILLO	EX						24-La Orotava, 22-Los Realejos

(1) EX: Existente. PR: Prevista. PL: Planificada
(2) EJ: Ejecutar. RM: Remodelar. EL: Eliminar

CATÁLOGO DE INFRAESTRUCTURAS HIDRÁULICAS

ID	Código	Función hidráulica básica	Tipo	Denominación	Estado (1)	Medida (2)	Actuación (2)	Coordenadas UTM X	Coordenadas UTM Y	Cota (m)	Municipio (s)
5340	MN31084	Transporte	CONDUCCIÓN PARA USO GENERAL	LOS RODEOS - VALLE GUERRA	EX						31-San Cristóbal de La Laguna, 29-Tacoronte
5341	MN26014	Transporte	CANAL PARA USO GENERAL	FUENTE NUEVA - TEGUESTE ((AGUAS DEL NORTE), CANAL)	EX						31-San Cristóbal de La Laguna, 27-La Matanza de Acentejo, 25-Santa Ursula, 28-El Sauzal, 29-Tacoronte, 30-Tegueste, 26-La Victoria de Acentejo
5342	MN01024	Transporte	CANAL PARA USO GENERAL	DEL SUR	EX						31-San Cristóbal de La Laguna, 1-Santa Cruz de Tenerife
5343	MN31040	Transporte	CANAL PARA USO GENERAL	DE LOS VALLES	EX						31-San Cristóbal de La Laguna
5344	MN01005	Transporte	CANAL GENERAL PARA ABASTECIMIENTO	DE LOS CATALANES	EX						1-Santa Cruz de Tenerife
5346	MN13079	Transporte	CANAL PARA USO GENERAL	TÁGARA - VILAFLOR	EX						12-Adeje, 13-Guía de Isora, 11-Vilaflor
5347		Transporte	CONDUCCIÓN ESPECIAL ABASTECIMIENTO	ATOGO - LOS CRISTIANOS	EX						7-Arico, 10-Arona, 8-Granadilla de Abona, 9-San Miguel de Abona
5348		Transporte	CONDUCCIÓN PARA USO GENERAL	TABARES - EL TABLERO	EX						31-San Cristóbal de La Laguna, 1-Santa Cruz de Tenerife
5374		Transporte	PUNTOS DE CONEXIÓN	CANAL BARRANCO DE VERGARA	EX			326.059	3.122.232	680	13-Guía de Isora
5390		Transporte	PUNTOS DE CONEXIÓN	CONDUCCIÓN LOS DORNAJOS - LOS BALDÍOS - CANAL AGUAMANSA - SANTA CRUZ	EX			357.446	3.144.012	865	26-La Victoria de Acentejo
5401		Desalinización de Agua Salobre	EDAS	MONTAÑA DEL AIRE (EDAS LOS RODEOS)	PL		EJ	367.006	3.150.890	661	31-San Cristóbal de La Laguna
5403	40-EDAS	Regeneración de Agua Residual Depurada	ERA	LA CAÑADA VERDE I (CANARIPEL - SUCCULENT VALLEY, S.L.)	EX			336.260	3.102.295	64	10-Arona
5407	48-EDAM	Desalacion de Agua de Mar	EDAM	LORO PARQUE	EX			346.746	3.143.624	21	23-Puerto de la Cruz
5412		Desalacion de Agua de Mar	EDAM	PORTÁTIL VALLE DE GÜÍMAR	EX	RM	EL	366.156	3.135.133	10	4-Arafo
5413		Desalacion de Agua de Mar	EDAM	PORTATIL DE GRANADILLA	EX		EL	353.301	3.107.927	12	8-Granadilla de Abona
5438		Transporte	ESTACIÓN DE BOMBEO DE AGUAS REGENERADAS	EBA EDAR EL CHORRILLO	PL		EJ	371.263	3.144.571	283	1-Santa Cruz de Tenerife
5439		Almacenamiento	DEPÓSITO DE RIEGO	CHORRILLO	PL		EJ	371.277	3.144.581	283	1-Santa Cruz de Tenerife
5440		Transporte	CONDUCCIÓN IMPULSIÓN AGUA PARA RIEGO	EBA EDAR EL CHORRILLO - DEPÓSITO LA GALLEGA	EX						1-Santa Cruz de Tenerife
5441		Almacenamiento	DEPÓSITO DE RIEGO	LA GALLEGA	EX			370.832	3.146.130	405	1-Santa Cruz de Tenerife

(1) EX: Existente. PR: Prevista. PL: Planificada
(2) EJ: Ejecutar. RM: Remodelar. EL: Eliminar

CATÁLOGO DE INFRAESTRUCTURAS HIDRÁULICAS

ID	Código	Función hidráulica básica	Tipo	Denominación	Estado (1)	Medida (2)	Actuación (2)	Coordenadas UTM X	Coordenadas UTM Y	Cota (m)	Municipio (s)
5442		Transporte	ESTACIÓN DE BOMBEO DE AGUAS REGENERADAS	ESTACIÓN DE BOMBEO PARA RIEGO LA GALLEGA	EX			370.845	3.146.121	402	1-Santa Cruz de Tenerife
5443		Almacenamiento	DEPÓSITO DE RIEGO	LA CRUZ	EX			371.452	3.146.090	320	1-Santa Cruz de Tenerife
5444		Almacenamiento	DEPÓSITO DE RIEGO	LA JURADA	EX			370.023	3.146.301	493	1-Santa Cruz de Tenerife
5445		Transporte	CONDUCCIÓN IMPULSIÓN AGUA PARA RIEGO	EBA PARA RIEGO LA GALLEGA - DEPÓSITO PARA RIEGO EL TABLERO	EX						1-Santa Cruz de Tenerife
5446		Transporte	CONDUCCIÓN AGUA PARA RIEGO	LA GALLEGA - DEPÓSITO PARA RIEGO LA CRUZ	EX						1-Santa Cruz de Tenerife
5447		Transporte	ESTACIÓN DE BOMBEO ABASTECIMIENTO	EBA LA ZARZA	PL		EJ	357.733	3.123.241	479	6-Fasnia
5449		Almacenamiento	DEPÓSITO ABASTECIMIENTO	LA PALOMA	PL		EJ	370.141	3.145.266	415	1-Santa Cruz de Tenerife
5450		Transporte	CONDUCCION GRAVEDAD ABASTECIMIENTO	DEP. LA PALOMA - DEP. CUEVA BLANCA	PL		EJ				1-Santa Cruz de Tenerife
5451		Almacenamiento	DEPÓSITO ABASTECIMIENTO	LISCANO	PL		EJ	370.497	3.147.392	493	1-Santa Cruz de Tenerife
5452		Almacenamiento	DEPÓSITO ABASTECIMIENTO	DEP. AÑAZA	PL		EJ	372.367	3.144.527	142	1-Santa Cruz de Tenerife
5454		Tratamiento Previo	ESTACIÓN DE TRATAMIENTO PREVIO	LOS CAMPITOS	PL		EJ	376.077	3.152.117	341	1-Santa Cruz de Tenerife
5455		Recogida	CONDUCCION IMPULSIÓN SANEAMIENTO	EBAR CHIMAJE II Y LA EBAR PUNTA PRIETA II	PL		EJ				5-Güímar
5458		Recogida	COLECTOR POR GRAVEDAD	SANTA CATALINA	PR	EJ					20-La Guancha
5464		Recogida	EBAR	MALPASO	PR	EJ		336.296	3.104.991	203	10-Arona
5465		Recogida	CONDUCCION IMPULSIÓN SANEAMIENTO	CONDUCCIÓN DE IMPULSIÓN EBAR MALPASO	PR	EJ					10-Arona
5472		Recogida	COLECTOR POR GRAVEDAD	COLECTOR SAN MIGUEL - LAS CHAFIRAS 2	EX						9-San Miguel de Abona
5474		Almacenamiento	DEPOSITO CUBIERTO DE AGUA REGENERADA	LA ZAMORA ALTA	PL		EJ	346.337	3.141.078	282	22-Los Realejos
5475		Regeneración de Agua Residual Depurada	EDRAR	VALLE DE LA OROTAVA	PR	EJ		346.254	3.143.311	35	23-Puerto de la Cruz
5476		Recogida	COLECTOR POR GRAVEDAD	LA GUANCHA	EX						20-La Guancha
5477		Recogida	COLECTOR POR GRAVEDAD	LA GUANCHA II	PL		EJ				20-La Guancha, 21-San Juan de la Rambla
5480		Recogida	CONDUCCION IMPULSIÓN SANEAMIENTO	EBAR SAN JUAN DE LA RAMBLA I - EBAR SAN JUAN DE LA RAMBLA II	PR	EJ					21-San Juan de la Rambla
5484		Recogida	EBAR	Nº 1 LOS ROQUES	PR	EJ		361.247	3.122.407	16	6-Fasnia
5485		Recogida	EBAR	Nº 2 LOS ROQUES	EX	EJ		361.469	3.122.670	15	6-Fasnia
5486		Tratamiento final	EDAR	LOS ROQUES	EX	EJ		361.168	3.122.319	25	6-Fasnia

(1) EX: Existente. PR: Prevista. PL: Planificada
(2) EJ: Ejecutar. RM: Remodelar. EL: Eliminar

CATÁLOGO DE INFRAESTRUCTURAS HIDRÁULICAS

ID	Código	Función hidráulica básica	Tipo	Denominación	Estado (1)	Medida (2)	Actuación (2)	Coordenadas UTM X	Coordenadas UTM Y	Cota (m)	Municipio (s)
5487		Recogida	CONDUCCION IMPULSIÓN SANEAMIENTO	DE IMPUSIÓN DESDE EBAR LOS ROQUES 2	EX	EJ					6-Fasnia
5488		Recogida	CONDUCCION IMPULSIÓN SANEAMIENTO	DE IMPUSIÓN DESDE EBAR LOS ROQUES 1	PR	EJ					6-Fasnia
5489		Recogida	COLECTOR POR GRAVEDAD	A EDAR DE LOS ROQUES	PR	EJ					6-Fasnia
5490		Recogida	EBAR	EL TABLADO	PL		EJ	362.238	3.124.583	3	5-Güímar
5492		Recogida	COLECTOR POR GRAVEDAD	BUENAVISTA DEL NORTE	EX						15-Buenavista del Norte
5494		Transporte	ESTACIÓN DE BOMBEO ABASTECIMIENTO	ESTACIÓN DE BOMBEO DE EL PALMAR	EX			318.770	3.135.641	589	15-Buenavista del Norte
5495		Captación	TOMADERO	LAS LUBES I	EX			318.619	3.135.474	586	15-Buenavista del Norte
5497		Captación	TOMADERO	LAS LINDAS I	EX			319.571	3.136.923	509	15-Buenavista del Norte
5498		Captación	TOMADERO	LAS LINDAS II	EX			319.924	3.136.978	645	15-Buenavista del Norte
5499		Captación	TOMADERO	LOS CAMELLOS	EX			319.111	3.137.743	368	15-Buenavista del Norte
5500		Captación	TOMADERO	TALAVERA	EX			319.340	3.137.994	370	15-Buenavista del Norte
5501		Captación	TOMADERO	PINA	EX			320.701	3.136.777	514	16-Los Silos
5502		Captación	TOMADERO	DEL AGUA	EX			321.766	3.136.301	474	16-Los Silos
5503		Captación	TOMADERO	EL REMATE	EX			338.458	3.140.097	430	20-La Guancha
5504		Captación	TOMADERO	RUIZ	EX			340.933	3.139.139	679	21-San Juan de la Rambla
5505		Captación	TOMADERO	LA ZAMORA	EX			346.400	3.140.356	404	22-Los Realejos
5506		Captación	TOMADERO	BENIJOS	EX			347.766	3.139.057	559	24-La Orotava
5507		Captación	TOMADERO	SAN ANTONIO	EX			359.124	3.145.512	932	27-La Matanza de Acentejo
5508		Captación	TOMADERO	LOS RODEOS (TOMADERO BALSA VALLE MOLINA)	EX			366.870	3.154.254	343	30-Tegueste
5509		Captación	TOMADERO	LA ZOCA	EX			367.223	3.154.212	353	30-Tegueste
5510		Captación	TOMADERO	EL INFIERNO	EX			367.444	3.154.451	363	30-Tegueste
5511		Captación	TOMADERO	VALLE LUIS	EX			376.637	3.154.554	390	1-Santa Cruz de Tenerife
5512		Captación	TOMADERO	CUESCARA	EX			325.857	3.118.079	349	13-Guía de Isora
5513		Captación	TOMADERO	LA VICA BAJA I	EX			336.695	3.115.858	1.404	11-Vilaflor
5514		Captación	TOMADERO	LA VICA BAJA II (MINITOMADERO DE TREVEJOS)	EX			336.748	3.115.990	1.441	11-Vilaflor
5515		Captación	TOMADERO	LA BICA (TOMADERO DE LA BALSA DE EL PALMAR)	EX			319.121	3.134.562	706	15-Buenavista del Norte
5516		Captación	TOMADERO	SANTOS	EX			373.077	3.150.400	367	31-San Cristóbal de La Laguna
5524		Captación	TOMADERO	TABARES	PL		EJ	373.497	3.151.897	355	31-San Cristóbal de La Laguna
5525		Captación	TOMADERO	SANTOS	PL		EJ	373.077	3.150.399	367	31-San Cristóbal de La Laguna
5527	0808206	Captación	GALERÍA CONVENCIONAL	HONDURA (LA) (1)	EX			332.366	3.135.600	941	19-Icod de los Vinos
5528	1214708	Captación	GALERÍA CONVENCIONAL	FRAILE (EL)	EX			330.952	3.120.837	1.406	13-Guía de Isora

(1) EX: Existente. PR: Prevista. PL: Planificada
(2) EJ: Ejecutar. RM: Remodelar. EL: Eliminar

ID	Código	Función hidráulica básica	Tipo	Denominación	Estado (1)	Medida (2)	Actuación (2)	Coordenadas UTM X	Coordenadas UTM Y	Cota (m)	Municipio (s)
5529	0809501	Captación	GALERÍA CONVENCIONAL	MONTAÑA NEGRA	EX			327.890	3.133.758	1.250	17-Garachico
5530	0808409	Captación	GALERÍA CONVENCIONAL	RISCOS DE LA FORTALEZA	EX			341.667	3.137.286	1.095	22-Los Realejos
5531	0808408	Captación	GALERÍA CONVENCIONAL	VERGARA 2	EX	RM		340.652	3.135.273	1.320	20-La Guancha
5532	0808407	Captación	GALERÍA CONVENCIONAL	ESPERANZA (LA) (1)	EX			341.337	3.137.745	1.000	21-San Juan de la Rambla
5533	0808406	Captación	GALERÍA CONVENCIONAL	BILBAO	EX			340.664	3.137.622	1.010	21-San Juan de la Rambla
5534	0808405	Captación	GALERÍA CONVENCIONAL	LOMO COLORADO O MADRONAL (EL)	EX			339.989	3.136.553	1.145	20-La Guancha
5535	0808403	Captación	GALERÍA CONVENCIONAL	OBISPO (EL) O RABASA	EX			340.611	3.136.805	1.130	21-San Juan de la Rambla
5536	0808304	Captación	GALERÍA CONVENCIONAL	SALTADERO DE LAS CAÑADAS (EL)	EX			334.772	3.135.352	975	19-Icod de los Vinos
5537	0809601	Captación	GALERÍA CONVENCIONAL	VISTA DE SAN FELIPE	EX			332.089	3.134.685	1.165	19-Icod de los Vinos
5538	0808210	Captación	GALERÍA CONVENCIONAL	HOYA DE LOS PINOS	EX	RM		330.713	3.135.427	1.085	19-Icod de los Vinos
5539	0809701	Captación	GALERÍA CONVENCIONAL	HOYA DEL CEDRO	EX	RM		334.399	3.133.487	1.365	19-Icod de los Vinos
5540	0808205	Captación	GALERÍA CONVENCIONAL	REVENTON (EL)	EX			332.322	3.137.343	540	19-Icod de los Vinos
5541	0808204	Captación	GALERÍA CONVENCIONAL	LONGUERAS (LAS)	EX			332.222	3.136.610	704	19-Icod de los Vinos
5542	0808203	Captación	GALERÍA CONVENCIONAL	CANUTO	EX			331.640	3.136.885	680	19-Icod de los Vinos
5543	0808202	Captación	GALERÍA CONVENCIONAL	GUINDEROS (LOS)	EX			331.929	3.137.027	610	19-Icod de los Vinos
5544	0808103	Captación	GALERÍA CONVENCIONAL	CERCA (LA)	EX	RM		327.312	3.137.047	780	17-Garachico
5545	0808102	Captación	GALERÍA CONVENCIONAL	ENCANTO MIRABAL O BRECITO (EL)	EX			329.614	3.137.575	700	19-Icod de los Vinos
5546	0808101	Captación	GALERÍA CONVENCIONAL	AMADELFA (LA)	EX			329.101	3.137.791	670	17-Garachico
5547	0712104	Captación	GALERÍA CONVENCIONAL	FIFE (LA)	EX	RM		325.774	3.125.937	1.085	13-Guía de Isora
5548	0712103	Captación	GALERÍA CONVENCIONAL	PIEDRITA (LA)	EX			323.846	3.126.223	858	13-Guía de Isora
5549	0712102	Captación	GALERÍA CONVENCIONAL	ARGUAYO O MOLLERO (EL)	EX	RM		323.308	3.128.160	955	14-Santiago del Teide
5550	0808301	Captación	GALERÍA CONVENCIONAL	SALTO DEL FRONTON	EX			337.446	3.137.649	785	20-La Guancha
5551	0908505	Captación	GALERÍA CONVENCIONAL	ESMERALDA (LA)	EX			344.584	3.136.612	1.060	22-Los Realejos
5552	0908701	Captación	GALERÍA CONVENCIONAL	CHIMOCHE	EX			353.054	3.136.870	1.330	24-La Orotava
5553	0908608	Captación	GALERÍA CONVENCIONAL	PASTELITO (EL)	EX	RM		348.890	3.135.377	1.366	24-La Orotava
5554	0908607	Captación	GALERÍA CONVENCIONAL	CRUZ DE LUIS	EX	RM		346.128	3.136.156	1.170	22-Los Realejos
5555	0908606	Captación	GALERÍA CONVENCIONAL	ARENITAS (LAS) O LADERA DE LOMO ALTO	EX			346.795	3.136.699	1.055	22-Los Realejos
5556	0908604	Captación	GALERÍA CONVENCIONAL	CARAMUJO NUEVO	EX			347.999	3.135.786	1.255	24-La Orotava
5557	0908602	Captación	GALERÍA CONVENCIONAL	PINO SOLER	EX	RM		349.982	3.137.262	1.150	24-La Orotava
5558	0908601	Captación	GALERÍA CONVENCIONAL	AGUJERO DEL AGUA	EX			346.417	3.135.191	1.445	22-Los Realejos
5559	0908519	Captación	GALERÍA CONVENCIONAL	UNION DE LA ZARZA (LA)	EX			344.483	3.135.979	1.310	22-Los Realejos
5560	0908518	Captación	GALERÍA CONVENCIONAL	HELECHERA (LA) O MILLANAS (LAS) O LLANADAS (LAS)	EX			345.739	3.137.302	890	22-Los Realejos
5561	0809502	Captación	GALERÍA CONVENCIONAL	CRUZ DEL NIÑO	EX			329.179	3.134.078	1.223	17-Garachico

(1) EX: Existente. PR: Prevista. PL: Planificada
(2) EJ: Ejecutar. RM: Remodelar. EL: Eliminar

CATÁLOGO DE INFRAESTRUCTURAS HIDRÁULICAS

ID	Código	Función hidráulica básica	Tipo	Denominación	Estado (1)	Medida (2)	Actuación (2)	Coordenadas UTM X	Coordenadas UTM Y	Cota (m)	Municipio (s)
5562	0908506	Captación	GALERÍA CONVENCIONAL	ALMAGRE (EL) O CABEZON	EX			344.707	3.135.234	1.455	22-Los Realejos
5563	0712008	Captación	GALERÍA CONVENCIONAL	LUCKY	EX			321.563	3.126.713	475	14-Santiago del Teide
5564	0908504	Captación	GALERÍA CONVENCIONAL	ZARZALES (LOS) (2)	EX			344.734	3.137.807	747	22-Los Realejos
5565	0908502	Captación	GALERÍA CONVENCIONAL	CERCO DEL AGUA (EL)	EX			345.338	3.136.827	1.010	22-Los Realejos
5566	0908501	Captación	GALERÍA CONVENCIONAL	PORTILLO (EL)	EX	RM		345.479	3.135.797	1.240	22-Los Realejos
5567	0812301	Captación	GALERÍA CONVENCIONAL	RIO DE GUIA	EX			331.147	3.125.814	1.815	13-Guía de Isora
5569	0812201	Captación	GALERÍA CONVENCIONAL	SAN JUAN DE CHIO	EX	RM		327.382	3.126.065	1.298	13-Guía de Isora
5570	0810901	Captación	GALERÍA CONVENCIONAL	CUMBRES DE SANTIAGO	EX			328.438	3.130.503	1.575	14-Santiago del Teide
5571	0809804	Captación	GALERÍA CONVENCIONAL	NIEVES (LAS)	EX			340.131	3.134.722	1.425	20-La Guancha
5572	0809802	Captación	GALERÍA CONVENCIONAL	BARRANCO DE VERGARA O CORRAL DEL PASO (VERGARA I)	EX			340.647	3.134.509	1.460	20-La Guancha
5573	0809801	Captación	GALERÍA CONVENCIONAL	FUENTE DE PEDRO 2	EX			341.837	3.134.766	1.525	21-San Juan de la Rambla
5574	0908517	Captación	GALERÍA CONVENCIONAL	PASADA DE LAS VACAS (LA) O CAMPECHES (LOS)	EX			343.011	3.137.233	1.295	22-Los Realejos
5575	0607504	Captación	GALERÍA CONVENCIONAL	SALTO DE LAS VIGAS	EX			362.317	3.139.268	608	3-Candelaria
5576	0707911	Captación	GALERÍA CONVENCIONAL	LUBES (LAS)	EX			318.719	3.135.132	635	15-Buenavista del Norte
5577	0707910	Captación	GALERÍA CONVENCIONAL	SALTO DE ALJUBE	EX			319.139	3.137.137	460	15-Buenavista del Norte
5578	0707909	Captación	GALERÍA CONVENCIONAL	HEREDAMIENTO DE DAUTE O PIEDRA DE LOS COCHINOS	EX			321.795	3.135.991	535	16-Los Silos
5579	0707906	Captación	GALERÍA CONVENCIONAL	ESCALERA (LA)	EX			321.843	3.137.034	325	16-Los Silos
5580	0707905	Captación	GALERÍA CONVENCIONAL	CAUDAL (EL) (2)	EX			320.495	3.136.028	700	16-Los Silos
5581	0707802	Captación	GALERÍA CONVENCIONAL	MONTE (EL) O BUJAME	EX			316.994	3.137.788	320	15-Buenavista del Norte
5582	0607512	Captación	GALERÍA CONVENCIONAL	RIO DE IGUESTE	EX	RM		364.479	3.140.737	400	3-Candelaria
5583	0607511	Captación	GALERÍA CONVENCIONAL	BARRANCO DE IQUEQUE O TRES (LOS)	EX			363.870	3.140.637	456	3-Candelaria
5584	0607510	Captación	GALERÍA CONVENCIONAL	BARRANCO DEL RINCON	EX	RM		362.657	3.138.318	440	3-Candelaria
5585	0712010	Captación	GALERÍA CONVENCIONAL	JURADO (EL)	EX	RM		319.619	3.127.357	44	14-Santiago del Teide
5586	0607508	Captación	GALERÍA CONVENCIONAL	IGONCE	EX			362.213	3.140.068	852	3-Candelaria
5587	0707916	Captación	GALERÍA CONVENCIONAL	TALAVERA	EX			321.162	3.137.696	292	16-Los Silos
5588	0607503	Captación	GALERÍA CONVENCIONAL	PASO DE LA REINA	EX			363.278	3.140.444	525	3-Candelaria
5589	0607502	Captación	GALERÍA CONVENCIONAL	CUEVA HONDA DE LA FLORIDA O RUCADEN	EX			363.086	3.138.827	453	3-Candelaria
5590	0607501	Captación	GALERÍA CONVENCIONAL	CHINABARGO	EX			363.560	3.140.370	475	3-Candelaria
5591	0607414	Captación	GALERÍA CONVENCIONAL	ILUSION (LA)	EX			359.312	3.138.508	1.072	4-Arafo
5592	0607411	Captación	GALERÍA CONVENCIONAL	CHARQUILLO (EL)	EX			359.079	3.138.727	1.200	4-Arafo
5593	0607410	Captación	GALERÍA CONVENCIONAL	SAN PEDRO	EX			358.322	3.138.453	1.231	4-Arafo
5594	0607409	Captación	GALERÍA CONVENCIONAL	ERITOS (LOS)	EX			360.326	3.138.864	950	3-Candelaria

(1) EX: Existente. PR: Prevista. PL: Planificada
(2) EJ: Ejecutar. RM: Remodelar. EL: Eliminar

CATÁLOGO DE INFRAESTRUCTURAS HIDRÁULICAS

ID	Código	Función hidráulica básica	Tipo	Denominación	Estado (1)	Medida (2)	Actuación (2)	Coordenadas UTM X	Coordenadas UTM Y	Cota (m)	Municipio (s)
5595	0607407	Captación	GALERÍA CONVENCIONAL	ACHACAY 1	EX			361.050	3.139.836	916	3-Candelaria
5596	0607406	Captación	GALERÍA CONVENCIONAL	SANTA ANA (1)	EX			361.351	3.139.473	784	3-Candelaria
5597	0607404	Captación	GALERÍA CONVENCIONAL	ACHACAY 2	EX			361.736	3.139.016	669	3-Candelaria
5598	0607509	Captación	GALERÍA CONVENCIONAL	CHACORCHE	EX			362.763	3.140.791	715	3-Candelaria
5599	0709309	Captación	GALERÍA CONVENCIONAL	JUAN LOPEZ	EX			318.535	3.133.376	660	15-Buenavista del Norte
5600	0908704	Captación	GALERÍA CONVENCIONAL	FORTUITA (LA)	EX			351.658	3.137.775	1.115	24-La Orotava
5601	0712005	Captación	GALERÍA CONVENCIONAL	MOZAS (LAS) O TAMAIMO	EX	RM		321.202	3.127.989	502	14-Santiago del Teide
5602	0710804	Captación	GALERÍA CONVENCIONAL	HONDURAS DE LUCHON	EX			322.262	3.128.961	725	14-Santiago del Teide
5603	0710803	Captación	GALERÍA CONVENCIONAL	BILMA	EX			323.990	3.129.957	1.065	14-Santiago del Teide
5604	0710706	Captación	GALERÍA CONVENCIONAL	SAUCE (EL) (1)	EX			320.282	3.130.680	563	15-Buenavista del Norte
5605	0710704	Captación	GALERÍA CONVENCIONAL	JUNQUERA (LA)	EX			320.383	3.129.183	397	14-Santiago del Teide
5606	0710703	Captación	GALERÍA CONVENCIONAL	FUENTE SALTO DEL GUANCHE	EX			321.824	3.130.169	773	14-Santiago del Teide
5607	0710701	Captación	GALERÍA CONVENCIONAL	NATERO (EL)	EX			318.982	3.129.949	235	14-Santiago del Teide
5608	0709407	Captación	GALERÍA CONVENCIONAL	RIEGOS (LOS)	EX			325.791	3.133.069	1.260	18-El Tanque
5609	0709406	Captación	GALERÍA CONVENCIONAL	SEÑOR DEL VALLE (EL)	EX	RM		323.227	3.132.185	1.010	14-Santiago del Teide
5610	0707912	Captación	GALERÍA CONVENCIONAL	LINDAS (LAS)	EX			319.539	3.136.961	555	15-Buenavista del Norte
5611	0709403	Captación	GALERÍA CONVENCIONAL	ARRASTRADEROS (LOS)	EX			323.087	3.132.031	1.015	14-Santiago del Teide
5612	0707915	Captación	GALERÍA CONVENCIONAL	HIJUELA DE TACO O HUERTAS (LAS)	EX			319.784	3.136.207	620	15-Buenavista del Norte
5613	0709303	Captación	GALERÍA CONVENCIONAL	VIRGEN DEL CARMEN	EX			319.047	3.134.479	710	15-Buenavista del Norte
5614	0709302	Captación	GALERÍA CONVENCIONAL	UNION PORTELA Y LADERNO	EX			319.639	3.134.777	810	15-Buenavista del Norte
5615	0708012	Captación	GALERÍA CONVENCIONAL	CUBO (EL) (1)	EX	RM		323.974	3.136.445	810	18-El Tanque
5616	0708010	Captación	GALERÍA CONVENCIONAL	ISLETA (LA) (2)	EX			322.353	3.137.706	225	16-Los Silos
5617	0708006	Captación	GALERÍA CONVENCIONAL	RIO DE ERJOS	EX			322.836	3.135.670	804	16-Los Silos
5618	0708005	Captación	GALERÍA CONVENCIONAL	CUEVAS NEGRAS	EX			322.854	3.135.112	936	16-Los Silos
5619	0708004	Captación	GALERÍA CONVENCIONAL	TIERRA DEL TRIGO (LA)	EX			323.168	3.137.106	575	16-Los Silos
5620	0708001	Captación	GALERÍA CONVENCIONAL	LAJAS (LAS) (1)	EX			324.434	3.137.597	700	18-El Tanque
5621	0707918	Captación	GALERÍA CONVENCIONAL	PALMAR (EL) O CARRIZAL O TUNEL DE MASCA	EX			318.558	3.135.390	610	15-Buenavista del Norte
5622	0712009	Captación	GALERÍA CONVENCIONAL	CERCA DE LA FORTUNA (LA)	EX	RM		321.888	3.128.091	625	14-Santiago del Teide
5623	0709404	Captación	GALERÍA CONVENCIONAL	SAN FERNANDO (3)	EX	RM		323.713	3.132.872	1.065	14-Santiago del Teide
5624	1010303	Captación	GALERÍA CONVENCIONAL	CAMPANARIO (EL)	EX			360.339	3.133.379	570	5-Güímar
5625	1113302	Captación	GALERÍA CONVENCIONAL	MOJON (EL)	EX	RM		325.530	3.124.783	925	13-Guía de Isora
5626	1113301	Captación	GALERÍA CONVENCIONAL	HOYA DE LOS CARDOS	EX			323.843	3.123.769	590	13-Guía de Isora
5627	1013001	Captación	GALERÍA CONVENCIONAL	CORBACHO (EL)	EX			358.309	3.128.467	900	5-Güímar

(1) EX: Existente. PR: Prevista. PL: Planificada
(2) EJ: Ejecutar. RM: Remodelar. EL: Eliminar

CATÁLOGO DE INFRAESTRUCTURAS HIDRÁULICAS

ID	Código	Función hidráulica básica	Tipo	Denominación	Estado (1)	Medida (2)	Actuación (2)	Coordenadas UTM X	Coordenadas UTM Y	Cota (m)	Municipio (s)
5628	1011710	Captación	GALERÍA CONVENCIONAL	SAN JOSE O AGUAS DE SAN JOSE	EX	RM		358.503	3.129.648	1.110	5-Güímar
5629	1011708	Captación	GALERÍA CONVENCIONAL	SIETE FUENTES	EX	RM		361.193	3.129.106	575	5-Güímar
5630	1011707	Captación	GALERÍA CONVENCIONAL	ACAYMO	EX			359.831	3.131.160	545	5-Güímar
5631	1011706	Captación	GALERÍA CONVENCIONAL	ALMAGRE (EL)	EX			358.949	3.131.786	595	5-Güímar
5632	1011703	Captación	GALERÍA CONVENCIONAL	ACEVIÑO (1)	EX			358.481	3.131.700	640	5-Güímar
5633	1011702	Captación	GALERÍA CONVENCIONAL	NUESTRA SENORA DEL SOCORRO	EX			358.608	3.131.679	630	5-Güímar
5634	1008912	Captación	GALERÍA CONVENCIONAL	CUEVA DE LAS COLMENAS	EX			361.116	3.136.791	510	4-Arafo
5635	1010304	Captación	GALERÍA CONVENCIONAL	CHIÑICO	EX			358.102	3.133.597	840	5-Güímar
5636	1114501	Captación	GALERÍA CONVENCIONAL	VUELTA GRANDE DE GUIA (LA)	EX			324.063	3.122.438	455	13-Guía de Isora
5637	1010302	Captación	GALERÍA CONVENCIONAL	PINO DE LAS VISTAS	EX			358.413	3.134.371	900	5-Güímar
5638	1010301	Captación	GALERÍA CONVENCIONAL	VISTAS (LAS)	EX			358.701	3.134.188	825	5-Güímar
5639	1008921	Captación	GALERÍA CONVENCIONAL	ADERNO (EL) (1)	EX			359.206	3.137.379	880	4-Arafo
5640	1008920	Captación	GALERÍA CONVENCIONAL	LOMO CAMBADO	EX			359.148	3.136.337	720	4-Arafo
5641	1008919	Captación	GALERÍA CONVENCIONAL	SALTO DEL BARRERO	EX			361.554	3.137.667	575	3-Candelaria
5642	1008918	Captación	GALERÍA CONVENCIONAL	SALETA (LA)	EX			358.390	3.135.927	925	4-Arafo
5643	1008917	Captación	GALERÍA CONVENCIONAL	CORRAL DEL GUANCHE	EX			359.642	3.137.079	735	4-Arafo
5644	1008915	Captación	GALERÍA CONVENCIONAL	RISCO AZUL	EX			358.136	3.135.853	990	4-Arafo
5645	1008914	Captación	GALERÍA CONVENCIONAL	NUEVO CAUDAL (EL)	EX			360.271	3.136.498	540	4-Arafo
5646	0908702	Captación	GALERÍA CONVENCIONAL	MORAL (EL) O ORGANOS (LOS)	EX			353.751	3.137.681	1.165	24-La Orotava
5647	1011701	Captación	GALERÍA CONVENCIONAL	CHAMOCO	EX			358.539	3.131.162	836	5-Güímar
5648	1213502	Captación	GALERÍA CONVENCIONAL	LUZ DE GUIA O MAÑOCA	EX	RM		330.723	3.123.682	1.528	13-Guía de Isora
5649	1214706	Captación	GALERÍA CONVENCIONAL	SALTADERO DEL JUNCO	EX			331.039	3.122.498	1.455	13-Guía de Isora
5650	1214705	Captación	GALERÍA CONVENCIONAL	TAGARA O MADRE (LA) O MONTANA DEL CEDRO	EX			332.115	3.122.658	1.780	13-Guía de Isora
5651	1214702	Captación	GALERÍA CONVENCIONAL	JUNQUILLO (EL) O MTÑA DEL CEDRO O TAGARA	EX			331.591	3.122.651	1.580	13-Guía de Isora
5652	1214701	Captación	GALERÍA CONVENCIONAL	NIAGARA (EL)	EX			332.154	3.121.784	1.705	13-Guía de Isora
5653	1214613	Captación	GALERÍA CONVENCIONAL	TRINIDAD (LA)	EX			327.763	3.122.883	925	13-Guía de Isora
5654	1214611	Captación	GALERÍA CONVENCIONAL	HONDURA DE ISORA	EX			329.245	3.121.489	1.100	13-Guía de Isora
5655	1214610	Captación	GALERÍA CONVENCIONAL	FUENTE DE GUIA	EX			328.376	3.119.926	815	13-Guía de Isora
5656	1214608	Captación	GALERÍA CONVENCIONAL	FUENTES DE RAMALLO	EX			327.214	3.121.624	722	13-Guía de Isora
5657	1214606	Captación	GALERÍA CONVENCIONAL	FUENTES DE ADARA	EX			328.684	3.121.169	975	13-Guía de Isora
5658	1214604	Captación	GALERÍA CONVENCIONAL	SAN FELIPE Y SAUCES	EX			329.151	3.122.706	1.075	13-Guía de Isora
5659	1113303	Captación	GALERÍA CONVENCIONAL	MAYATOS (LOS)	EX			323.609	3.125.738	745	13-Guía de Isora
5660	1213503	Captación	GALERÍA CONVENCIONAL	TAMUJA	EX	RM		330.557	3.124.132	1.480	13-Guía de Isora

(1) EX: Existente. PR: Prevista. PL: Planificada
(2) EJ: Ejecutar. RM: Remodelar. EL: Eliminar

CATÁLOGO DE INFRAESTRUCTURAS HIDRÁULICAS

ID	Código	Función hidráulica básica	Tipo	Denominación	Estado (1)	Medida (2)	Actuación (2)	Coordenadas UTM X	Coordenadas UTM Y	Cota (m)	Municipio (s)
5661	1113304	Captación	GALERÍA CONVENCIONAL	CHOZAS DE SAN ANTONIO	EX	RM		322.345	3.125.849	605	13-Guía de Isora
5662	1213501	Captación	GALERÍA CONVENCIONAL	SALTO GUTIERREZ	EX			332.389	3.123.506	1.900	13-Guía de Isora
5663	1213407	Captación	GALERÍA CONVENCIONAL	HOYA DEL PINO U HOYOS DE CHIGUERGUE	EX	RM		326.988	3.124.565	1.110	13-Guía de Isora
5664	1213406	Captación	GALERÍA CONVENCIONAL	RIO BERMEJO	EX			329.950	3.122.929	1.350	13-Guía de Isora
5665	1213405	Captación	GALERÍA CONVENCIONAL	HOYA DE LA LEÑA	EX			328.114	3.125.172	1.300	13-Guía de Isora
5666	1213404	Captación	GALERÍA CONVENCIONAL	CHIRCHE O PILON (EL)	EX			328.394	3.122.917	980	13-Guía de Isora
5667	1213403	Captación	GALERÍA CONVENCIONAL	MACHADO 1	EX			328.653	3.123.481	1.105	13-Guía de Isora
5668	1213402	Captación	GALERÍA CONVENCIONAL	BARRANCO DE LOS PINOS	EX			329.194	3.123.243	1.195	13-Guía de Isora
5669	1213401	Captación	GALERÍA CONVENCIONAL	SALTO DE CHEÑEME	EX			329.177	3.124.773	1.390	13-Guía de Isora
5670	1114506	Captación	GALERÍA CONVENCIONAL	SAN PEDRO DE ARIPE	EX	RM		325.896	3.122.336	655	13-Guía de Isora
5671	1008911	Captación	GALERÍA CONVENCIONAL	BARRANCO DE AMANCE	EX			358.453	3.136.790	921	4-Arafo
5672	1214603	Captación	GALERÍA CONVENCIONAL	AGUAVISTA	EX			329.032	3.122.716	1.070	13-Guía de Isora
5673	0910001	Captación	GALERÍA CONVENCIONAL	ROQUE CARAMUJO 1	EX	RM		348.921	3.134.440	1.500	24-La Orotava
5674	0911604	Captación	GALERÍA CONVENCIONAL	IZAÑA VIEJA	EX			357.730	3.131.603	745	5-Güímar
5675	0911603	Captación	GALERÍA CONVENCIONAL	IZAÑA NUEVA	EX			357.730	3.131.603	745	5-Güímar
5676	0911602	Captación	GALERÍA CONVENCIONAL	CAÑIZO (EL)	EX			358.000	3.131.570	715	5-Güímar
5677	0911601	Captación	GALERÍA CONVENCIONAL	CHIFIRA O ARCHIFIRA	EX	RM		354.573	3.128.964	1.485	5-Güímar
5678	0910206	Captación	GALERÍA CONVENCIONAL	VIÑATIGOS (LOS) O RIO (EL)	EX			357.395	3.132.216	925	5-Güímar
5679	0910205	Captación	GALERÍA CONVENCIONAL	TAMAY	EX			357.368	3.134.311	1.175	5-Güímar
5680	0910204	Captación	GALERÍA CONVENCIONAL	HIGUERAS SALVAJES	EX			357.694	3.132.318	869	5-Güímar
5681	0910202	Captación	GALERÍA CONVENCIONAL	MORRO DE LA HABANA	EX			355.945	3.131.970	1.400	5-Güímar
5682	0910201	Captación	GALERÍA CONVENCIONAL	CUENCA (LA)	EX			357.821	3.132.987	993	5-Güímar
5683	1008913	Captación	GALERÍA CONVENCIONAL	PILONES DE LA GRANJA (LOS)	EX			358.728	3.137.361	970	4-Arafo
5684	0910002	Captación	GALERÍA CONVENCIONAL	PINO DE LA CRUZ (EL)	EX			349.790	3.134.386	1.609	24-La Orotava
5685	0911607	Captación	GALERÍA CONVENCIONAL	REINA (LA)	EX			356.314	3.129.712	1.356	5-Güímar
5686	0909907	Captación	GALERÍA CONVENCIONAL	ALMAGRE 2 (EL)	EX	RM		344.858	3.134.396	1.678	22-Los Realejos
5687	0909903	Captación	GALERÍA CONVENCIONAL	CUMBRE (LA)	EX			345.370	3.134.365	1.645	22-Los Realejos
5688	0908807	Captación	GALERÍA CONVENCIONAL	HUECOS (LOS)	EX			357.690	3.137.594	1.324	4-Arafo
5689	0908804	Captación	GALERÍA CONVENCIONAL	ESPIGON (EL) (1)	EX			357.400	3.136.138	1.354	4-Arafo
5690	0908803	Captación	GALERÍA CONVENCIONAL	AÑAVINGO	EX			357.954	3.136.703	925	4-Arafo
5691	0908802	Captación	GALERÍA CONVENCIONAL	CAZME O AGUAS DEL VALLE	EX			355.705	3.135.771	1.642	4-Arafo
5692	0908801	Captación	GALERÍA CONVENCIONAL	VALLE (EL)	EX			357.241	3.135.093	1.230	5-Güímar
5693	0908712	Captación	GALERÍA CONVENCIONAL	MONTAÑA BLANCA (1)	EX	RM		350.966	3.135.974	1.507	24-La Orotava

(1) EX: Existente. PR: Prevista. PL: Planificada
(2) EJ: Ejecutar. RM: Remodelar. EL: Eliminar

CATÁLOGO DE INFRAESTRUCTURAS HIDRÁULICAS

ID	Código	Función hidráulica básica	Tipo	Denominación	Estado (1)	Medida (2)	Actuación (2)	Coordenadas UTM X	Coordenadas UTM Y	Cota (m)	Municipio (s)
5694	0908711	Captación	GALERÍA CONVENCIONAL	PUENTE (LA)	EX			353.394	3.137.677	1.151	24-La Orotava
5695	0607401	Captación	GALERÍA CONVENCIONAL	LAJA (LA)	EX			358.407	3.138.085	1.130	4-Arafo
5696	0910003	Captación	GALERÍA CONVENCIONAL	MONTAÑA DE ENMEDIO	EX	RM		349.319	3.134.722	1.485	24-La Orotava
5697	0912907	Captación	GALERÍA CONVENCIONAL	RIO DE LA FUENTE (1)	EX			356.338	3.127.000	975	6-Fasnia
5698	1008910	Captación	GALERÍA CONVENCIONAL	DRAGO (EL) (1)	EX			358.914	3.136.599	785	4-Arafo
5699	1008909	Captación	GALERÍA CONVENCIONAL	ZARZALES (LOS) (1)	EX			358.856	3.135.982	780	4-Arafo
5700	1008908	Captación	GALERÍA CONVENCIONAL	CAUDAL (EL) (1)	EX			358.246	3.137.441	1.075	4-Arafo
5701	1008907	Captación	GALERÍA CONVENCIONAL	PASO (EL)	EX			359.555	3.136.168	630	4-Arafo
5702	1008906	Captación	GALERÍA CONVENCIONAL	RIO (EL) O VIÑA NUEVA	EX			359.911	3.135.976	575	4-Arafo
5703	1008905	Captación	GALERÍA CONVENCIONAL	PIEDRA CUMPLIDA	EX			358.920	3.137.729	990	4-Arafo
5704	1008902	Captación	GALERÍA CONVENCIONAL	BINCHELCHE	EX			360.210	3.135.018	535	4-Arafo
5705	1008901	Captación	GALERÍA CONVENCIONAL	BELLEZA (LA)	EX			360.269	3.136.277	550	4-Arafo
5706	0912911	Captación	GALERÍA CONVENCIONAL	MAJADA (LA)	EX			356.009	3.128.057	1.120	6-Fasnia
5707	0912910	Captación	GALERÍA CONVENCIONAL	RIO DE LA PLATA	EX			354.039	3.127.083	1.410	6-Fasnia
5708	0911605	Captación	GALERÍA CONVENCIONAL	BARRANCO DE GUACO	EX			355.157	3.129.420	1.455	5-Güímar
5709	0912908	Captación	GALERÍA CONVENCIONAL	RISCADERO (EL)	EX			354.099	3.128.524	1.575	6-Fasnia
5710	0911606	Captación	GALERÍA CONVENCIONAL	MORRO NEGRO	EX			355.587	3.130.042	1.563	5-Güímar
5711	0912906	Captación	GALERÍA CONVENCIONAL	CERCADO DE LA VIÑA	EX	RM		357.633	3.126.440	650	6-Fasnia
5712	0912905	Captación	GALERÍA CONVENCIONAL	RIO DE LA CAÑADA	EX			354.199	3.127.972	1.475	6-Fasnia
5713	0912904	Captación	GALERÍA CONVENCIONAL	TENAZO	EX			354.475	3.126.407	1.220	6-Fasnia
5714	0912903	Captación	GALERÍA CONVENCIONAL	HERQUES Y AMORIN	EX			356.576	3.128.466	1.138	5-Güímar
5715	0912902	Captación	GALERÍA CONVENCIONAL	AGUAS DEL TEIDE	EX			354.103	3.126.722	1.345	6-Fasnia
5716	0912901	Captación	GALERÍA CONVENCIONAL	RIO DEL HORNITO	EX			354.877	3.126.766	1.230	6-Fasnia
5717	0912801	Captación	GALERÍA CONVENCIONAL	RIO DE LAS VACAS	EX			352.979	3.127.602	1.700	6-Fasnia
5718	0911610	Captación	GALERÍA CONVENCIONAL	PALOMA (LA)	EX	RM		356.645	3.131.748	1.205	5-Güímar
5719	0911608	Captación	GALERÍA CONVENCIONAL	DOS DE FEBRERO	EX			357.090	3.129.431	1.275	5-Güímar
5720	0908703	Captación	GALERÍA CONVENCIONAL	PEDRO GIL	EX			353.359	3.137.132	1.250	24-La Orotava
5721	0912909	Captación	GALERÍA CONVENCIONAL	SALTADERO DE SOSA	EX			357.363	3.128.442	975	5-Güímar
5722	0406908	Captación	GALERÍA CONVENCIONAL	PARTIDO (EL)	EX			340.638	3.138.789	805	21-San Juan de la Rambla
5723	0406921	Captación	GALERÍA CONVENCIONAL	BARRANCO HONDO (1)	EX			340.904	3.139.522	630	22-Los Realejos
5724	0406920	Captación	GALERÍA CONVENCIONAL	LAJAS DEL ANDEN (LAS)	EX			341.149	3.138.752	797	22-Los Realejos
5725	0406919	Captación	GALERÍA CONVENCIONAL	QUILLA (LA)	EX			341.689	3.138.792	850	22-Los Realejos
5726	0406918	Captación	GALERÍA CONVENCIONAL	PORVENIR (EL)	EX			338.400	3.139.098	525	20-La Guancha

(1) EX: Existente. PR: Prevista. PL: Planificada
(2) EJ: Ejecutar. RM: Remodelar. EL: Eliminar

CATÁLOGO DE INFRAESTRUCTURAS HIDRÁULICAS

ID	Código	Función hidráulica básica	Tipo	Denominación	Estado (1)	Medida (2)	Actuación (2)	Coordenadas UTM X	Coordenadas UTM Y	Cota (m)	Municipio (s)
5727	0406916	Captación	GALERÍA CONVENCIONAL	PALOMOS (LOS)	EX			338.526	3.138.777	625	20-La Guancha
5728	0406915	Captación	GALERÍA CONVENCIONAL	RIO DE LA GUANCHA	EX			339.384	3.138.262	820	20-La Guancha
5729	0406914	Captación	GALERÍA CONVENCIONAL	RIO DE LA ESPERANZA	EX			338.484	3.138.977	555	20-La Guancha
5730	0406913	Captación	GALERÍA CONVENCIONAL	SANTA TERESA	EX			338.286	3.140.267	386	20-La Guancha
5731	0406912	Captación	GALERÍA CONVENCIONAL	DERRISCADERO	EX			338.998	3.138.952	610	20-La Guancha
5732	0406804	Captación	GALERÍA CONVENCIONAL	PINALETE (EL)	EX			337.129	3.139.922	435	20-La Guancha
5733	0406909	Captación	GALERÍA CONVENCIONAL	CHAURERA (LA)	EX			339.249	3.140.602	380	21-San Juan de la Rambla
5734	0406924	Captación	GALERÍA CONVENCIONAL	MOLINOS O BARRANCO DE LOS CABALLOS	EX			340.719	3.140.232	375	22-Los Realejos
5735	0406907	Captación	GALERÍA CONVENCIONAL	BUCIO (EL)	EX			340.809	3.139.777	565	21-San Juan de la Rambla
5736	0406906	Captación	GALERÍA CONVENCIONAL	ARROYO (EL) O ESCALERA (LA)	EX			340.564	3.140.407	450	21-San Juan de la Rambla
5737	0406905	Captación	GALERÍA CONVENCIONAL	CANARIOS (LOS) O MONJAS (LAS)	EX			338.989	3.139.973	450	21-San Juan de la Rambla
5738	0406904	Captación	GALERÍA CONVENCIONAL	VITORIA	EX			339.584	3.138.712	760	21-San Juan de la Rambla
5739	0406903	Captación	GALERÍA CONVENCIONAL	MONTE LINARES	EX			340.959	3.138.827	755	21-San Juan de la Rambla
5740	0406902	Captación	GALERÍA CONVENCIONAL	FUENTE DE LAS MESAS	EX			340.119	3.139.332	655	21-San Juan de la Rambla
5741	0406901	Captación	GALERÍA CONVENCIONAL	PEÑA (LA) (2)	EX			340.424	3.138.337	840	21-San Juan de la Rambla
5742	0406808	Captación	GALERÍA CONVENCIONAL	MIRADERO DE SANTA BARBARA	EX			335.315	3.137.930	610	19-Icod de los Vinos
5743	0406807	Captación	GALERÍA CONVENCIONAL	HOYA DEL EBRO	EX			335.256	3.139.200	410	19-Icod de los Vinos
5744	0505430	Captación	GALERÍA CONVENCIONAL	PUEBLO (EL) O GALERÍA BAJA	EX			345.132	3.142.742	71	22-Los Realejos
5745	0406911	Captación	GALERÍA CONVENCIONAL	LAUREL (EL)	EX			338.406	3.139.722	471	21-San Juan de la Rambla
5746	0504310	Captación	GALERÍA CONVENCIONAL	CASCADA DE LA VERA	EX			356.180	3.145.194	400	26-La Victoria de Acentejo
5747	0607403	Captación	GALERÍA CONVENCIONAL	CHESE VIEJO	EX			360.549	3.140.512	1.125	3-Candelaria
5748	0505401	Captación	GALERÍA CONVENCIONAL	SANABRIA	EX			343.495	3.141.246	195	22-Los Realejos
5749	0504320	Captación	GALERÍA CONVENCIONAL	SAN ANTONIO O HUESOS (LOS)	EX	RM		356.984	3.146.608	440	26-La Victoria de Acentejo
5750	0504319	Captación	GALERÍA CONVENCIONAL	MARIA GARCIA	EX			356.908	3.144.264	610	25-Santa Ursula
5751	0504318	Captación	GALERÍA CONVENCIONAL	SALTO DE LOS LERES O BARBUSANOS (LOS)	EX			356.589	3.144.812	510	26-La Victoria de Acentejo
5752	0504317	Captación	GALERÍA CONVENCIONAL	CHOFILLO (EL)	EX			357.138	3.144.702	622	26-La Victoria de Acentejo
5753	0504316	Captación	GALERÍA CONVENCIONAL	VICTORIA DE ACENTEJO (LA) O ACENTEJO	EX			357.601	3.146.372	535	26-La Victoria de Acentejo
5754	0504315	Captación	GALERÍA CONVENCIONAL	SALTO MORISCO O SALTO DE LOS RISQUEJOS	EX			358.083	3.144.012	815	26-La Victoria de Acentejo
5755	0504314	Captación	GALERÍA CONVENCIONAL	BOADILLA	EX			357.104	3.146.116	495	26-La Victoria de Acentejo
5756	0504313	Captación	GALERÍA CONVENCIONAL	DORNAJOS (2)	EX			357.889	3.144.102	770	26-La Victoria de Acentejo
5757	0406922	Captación	GALERÍA CONVENCIONAL	SAN AGUSTIN	EX			338.574	3.139.317	520	20-La Guancha
5758	0504311	Captación	GALERÍA CONVENCIONAL	FUENTENUEVA	EX			356.304	3.144.969	440	25-Santa Ursula
5759	0406923	Captación	GALERÍA CONVENCIONAL	FAJANA (LA) (2)	EX			341.148	3.139.984	590	22-Los Realejos

(1) EX: Existente. PR: Prevista. PL: Planificada
(2) EJ: Ejecutar. RM: Remodelar. EL: Eliminar

CATÁLOGO DE INFRAESTRUCTURAS HIDRÁULICAS

ID	Código	Función hidráulica básica	Tipo	Denominación	Estado (1)	Medida (2)	Actuación (2)	Coordenadas UTM X	Coordenadas UTM Y	Cota (m)	Municipio (s)
5760	0504309	Captación	GALERÍA CONVENCIONAL	UNION DE MARIA GARCIA	EX			356.941	3.144.256	610	26-La Victoria de Acentejo
5761	0504307	Captación	GALERÍA CONVENCIONAL	LORO (EL) O UNION SANTA URSULA O CHARCOS (LOS)	EX			355.505	3.145.072	335	25-Santa Ursula
5762	0504304	Captación	GALERÍA CONVENCIONAL	RIO DE LA FUENTE (2)	EX			355.333	3.144.600	425	25-Santa Ursula
5763	0504303	Captación	GALERÍA CONVENCIONAL	CHORRILLO (EL)	EX			356.239	3.144.307	620	25-Santa Ursula
5764	0504302	Captación	GALERÍA CONVENCIONAL	HOYA DEL PORVENIR	EX			354.095	3.144.361	412	25-Santa Ursula
5765	0504301	Captación	GALERÍA CONVENCIONAL	LANCES (LOS)	EX			354.950	3.144.232	425	25-Santa Ursula
5766	0504201	Captación	GALERÍA CONVENCIONAL	CISTERNA (LA)	EX			352.150	3.143.931	215	24-La Orotava
5767	0503401	Captación	GALERÍA CONVENCIONAL	ATALAYA (LA)	EX	RM		357.628	3.148.694	342	27-La Matanza de Acentejo
5768	0406925	Captación	GALERÍA CONVENCIONAL	DULA DE GAIMORA	EX			340.974	3.139.137	675	22-Los Realejos
5769	0406803	Captación	GALERÍA CONVENCIONAL	GOTERA (LA)	EX			337.036	3.138.771	600	20-La Guancha
5770	0504312	Captación	GALERÍA CONVENCIONAL	CUEVAS DE LA VERA	EX			356.336	3.144.968	440	26-La Victoria de Acentejo
5771	0102805	Captación	GALERÍA CONVENCIONAL	AGUAS DEL SAUZAL	EX			359.441	3.150.518	375	28-El Sauzal
5772	0202303	Captación	GALERÍA CONVENCIONAL	PORVENIR DE TAHODIO	EX			375.114	3.154.422	369	1-Santa Cruz de Tenerife
5773	0201605	Captación	GALERÍA CONVENCIONAL	BAILADERO (EL)	EX			382.592	3.157.727	340	1-Santa Cruz de Tenerife
5774	0201604	Captación	GALERÍA CONVENCIONAL	AGUAS DE SAN ANDRES	EX			382.784	3.156.866	247	1-Santa Cruz de Tenerife
5775	0201603	Captación	GALERÍA CONVENCIONAL	ARROYO (EL)	EX			383.452	3.158.128	400	1-Santa Cruz de Tenerife
5776	0201502	Captación	GALERÍA CONVENCIONAL	TORRENTE (EL)	EX			380.380	3.158.789	375	1-Santa Cruz de Tenerife
5777	0201501	Captación	GALERÍA CONVENCIONAL	CHABUCO	EX			379.580	3.156.774	489	1-Santa Cruz de Tenerife
5778	0201439	Captación	GALERÍA CONVENCIONAL	PINOS (LOS)	EX			376.307	3.155.982	600	1-Santa Cruz de Tenerife
5779	0201404	Captación	GALERÍA CONVENCIONAL	CATALANES (LOS)	EX			377.797	3.156.172	460	1-Santa Cruz de Tenerife
5780	0103124	Captación	GALERÍA CONVENCIONAL	SALTO DE LAS VIEJAS O DEL VIEJO O CAÑADAS	EX			372.188	3.150.671	432	31-San Cristóbal de La Laguna
5781	0406806	Captación	GALERÍA CONVENCIONAL	BARRANCO DE LAS ANIMAS	EX			335.947	3.140.447	255	20-La Guancha
5782	0102904	Captación	GALERÍA CONVENCIONAL	MELCHOR ALVAREZ O CRUZ DEL MONTE	EX			364.074	3.150.512	670	29-Tacoronte
5783	0306407	Captación	GALERÍA CONVENCIONAL	RIO LISTAN	EX			318.226	3.137.983	355	15-Buenavista del Norte
5784	0102804	Captación	GALERÍA CONVENCIONAL	CANAL DE LOS SAUCES O MANZANEROS (LOS)	EX			360.694	3.150.227	540	28-El Sauzal
5785	0102803	Captación	GALERÍA CONVENCIONAL	GUAYONJE	EX	RM		360.909	3.152.190	340	29-Tacoronte
5786	0102802	Captación	GALERÍA CONVENCIONAL	SALTO DE LAS HIGUERAS	EX			361.669	3.150.402	580	29-Tacoronte
5787	0102292	Captación	GALERÍA CONVENCIONAL	ONCE DE JUNIO	EX			373.434	3.153.611	525	31-San Cristóbal de La Laguna
5788	0102206	Captación	GALERÍA CONVENCIONAL	PALOMAR (EL)	EX			370.768	3.154.716	553	30-Tegueste
5789	0102104	Captación	GALERÍA CONVENCIONAL	CODEZAL	EX			366.702	3.153.226	475	30-Tegueste
5790	0102103	Captación	GALERÍA CONVENCIONAL	PADILLA (LA)	EX			366.889	3.153.760	387	30-Tegueste
5791	0102102	Captación	GALERÍA CONVENCIONAL	BANDERA (LA)	EX			367.675	3.154.364	397	30-Tegueste
5792	0102101	Captación	GALERÍA CONVENCIONAL	COCO	EX			369.029	3.154.947	537	30-Tegueste

(1) EX: Existente. PR: Prevista. PL: Planificada
(2) EJ: Ejecutar. RM: Remodelar. EL: Eliminar

CATÁLOGO DE INFRAESTRUCTURAS HIDRÁULICAS

ID	Código	Función hidráulica básica	Tipo	Denominación	Estado (1)	Medida (2)	Actuación (2)	Coordenadas UTM X	Coordenadas UTM Y	Cota (m)	Municipio (s)
5793	0101312	Captación	GALERÍA CONVENCIONAL	JANIDU O VALLE SOLIS	EX			370.834	3.158.757	375	31-San Cristóbal de La Laguna
5794	0103001	Captación	GALERÍA CONVENCIONAL	PORTEZUELO	EX			367.465	3.152.475	600	30-Tegueste
5795	0405202	Captación	GALERÍA CONVENCIONAL	LOMO DE LA CAMPANA	EX			337.974	3.141.037	205	20-La Guancha
5796	0406802	Captación	GALERÍA CONVENCIONAL	MONTE FRIO	EX			337.408	3.139.247	550	20-La Guancha
5797	0406717	Captación	GALERÍA CONVENCIONAL	BANANA (LA) (2)	EX			332.339	3.139.157	275	19-Icod de los Vinos
5798	0406716	Captación	GALERÍA CONVENCIONAL	CAFORIÑO	EX			330.959	3.139.107	205	19-Icod de los Vinos
5799	0406701	Captación	GALERÍA CONVENCIONAL	TILO (EL)	EX			331.032	3.138.953	250	19-Icod de los Vinos
5800	0406621	Captación	GALERÍA CONVENCIONAL	CASA DE LA HOYA	EX			326.548	3.138.794	433	18-El Tanque
5801	0406619	Captación	GALERÍA CONVENCIONAL	HOYA DE LOS BARROS	EX			326.498	3.138.595	485	18-El Tanque
5802	0406609	Captación	GALERÍA CONVENCIONAL	BUEN VIAJE (EL)	EX	RM		326.810	3.138.279	580	18-El Tanque
5803	0406605	Captación	GALERÍA CONVENCIONAL	VOLCAN PONIENTE	EX			326.629	3.139.252	195	17-Garachico
5804	0406603	Captación	GALERÍA CONVENCIONAL	HIGUERITAS O JORDANA	EX	RM		327.298	3.138.722	454	17-Garachico
5805	0406602	Captación	GALERÍA CONVENCIONAL	BUCARON (EL)	EX			329.495	3.139.430	275	17-Garachico
5806	0202405	Captación	GALERÍA CONVENCIONAL	GUAÑAQUE	EX			378.421	3.155.426	270	1-Santa Cruz de Tenerife
5807	0405307	Captación	GALERÍA CONVENCIONAL	SAN BORONDON O SAN MORONDON	EX			341.977	3.141.260	375	22-Los Realejos
5808	0306406	Captación	GALERÍA CONVENCIONAL	SAN JUAN DE TACO	EX			319.756	3.138.501	229	15-Buenavista del Norte
5809	0405201	Captación	GALERÍA CONVENCIONAL	RIO DE LA REINA	EX			337.694	3.140.887	250	20-La Guancha
5810	0306512	Captación	GALERÍA CONVENCIONAL	LAURELES (LOS)	EX			325.398	3.138.748	385	17-Garachico
5811	0306511	Captación	GALERÍA CONVENCIONAL	LUZ DE LOS SILOS (LA)	EX			323.434	3.138.381	355	16-Los Silos
5812	0306510	Captación	GALERÍA CONVENCIONAL	CODICIADA (LA) O FORTUNA (LA) DE LOS SILOS	EX			322.727	3.138.560	224	16-Los Silos
5813	0306504	Captación	GALERÍA CONVENCIONAL	CUEVA DEL GALLO (LA)	EX	RM		325.938	3.139.053	305	18-El Tanque
5814	0306503	Captación	GALERÍA CONVENCIONAL	GRAN PREMIO	EX	RM		322.985	3.138.843	129	16-Los Silos
5815	0306502	Captación	GALERÍA CONVENCIONAL	MULATAS (LAS)	EX			324.409	3.138.979	285	17-Garachico
5816	0306501	Captación	GALERÍA CONVENCIONAL	SALTO DE LAS PALOMAS (EL)	EX			324.988	3.138.760	209	17-Garachico
5817	0306412	Captación	GALERÍA CONVENCIONAL	VIRGEN DE LOS REMEDIOS	EX			318.797	3.138.785	175	15-Buenavista del Norte
5818	0505433	Captación	GALERÍA CONVENCIONAL	AGUAS (LAS) O PERERA	EX			345.176	3.142.710	101	22-Los Realejos
5819	0406601	Captación	GALERÍA CONVENCIONAL	RIO GUADALUPE	EX			327.463	3.138.823	450	17-Garachico
5820	0603501	Captación	GALERÍA CONVENCIONAL	SAN NICOLAS (2)	EX	RM		359.041	3.149.749	355	28-El Sauzal
5821	0604403	Captación	GALERÍA CONVENCIONAL	DIECIOCHO DE MAYO	EX			361.909	3.146.077	1.039	28-El Sauzal
5822	0604402	Captación	GALERÍA CONVENCIONAL	BERNABELES (LOS)	EX			359.069	3.146.452	770	27-La Matanza de Acentejo
5823	0604401	Captación	GALERÍA CONVENCIONAL	LINDA TAPADA	EX			358.769	3.145.697	820	27-La Matanza de Acentejo
5824	0603605	Captación	GALERÍA CONVENCIONAL	AGUA GARCIA	EX			362.152	3.149.636	715	29-Tacoronte
5825	0603604	Captación	GALERÍA CONVENCIONAL	ABIERTAS (LAS)	EX			364.193	3.149.577	780	29-Tacoronte

(1) EX: Existente. PR: Prevista. PL: Planificada
(2) EJ: Ejecutar. RM: Remodelar. EL: Eliminar

CATÁLOGO DE INFRAESTRUCTURAS HIDRÁULICAS

ID	Código	Función hidráulica básica	Tipo	Denominación	Estado (1)	Medida (2)	Actuación (2)	Coordenadas UTM X	Coordenadas UTM Y	Cota (m)	Municipio (s)
5826	0603511	Captación	GALERÍA CONVENCIONAL	EMPEDRADO (EL)	EX			359.332	3.147.481	686	27-La Matanza de Acentejo
5827	0603510	Captación	GALERÍA CONVENCIONAL	AGUAS DE LA MATANZA	EX	RM		358.453	3.148.672	440	27-La Matanza de Acentejo
5828	0603507	Captación	GALERÍA CONVENCIONAL	BREÑAS (LAS)	EX			358.984	3.149.307	435	28-El Sauzal
5829	0603506	Captación	GALERÍA CONVENCIONAL	FUENTE RAVELO	EX			361.132	3.148.261	840	28-El Sauzal
5830	0507201	Captación	GALERÍA CONVENCIONAL	BARCA DEL VALLE (LA)	EX			350.915	3.139.244	720	24-La Orotava
5831	0603502	Captación	GALERÍA CONVENCIONAL	PROSPERIDAD (LA)	EX			360.509	3.149.022	705	28-El Sauzal
5832	0604408	Captación	GALERÍA CONVENCIONAL	SALTO DEL CIRUELO	EX			358.265	3.145.137	800	26-La Victoria de Acentejo
5833	0507304	Captación	GALERÍA CONVENCIONAL	SALTO DE LOS HELECHOS	EX			354.134	3.139.262	975	24-La Orotava
5834	0507303	Captación	GALERÍA CONVENCIONAL	PEÑAS (LAS)	EX			354.629	3.139.917	1.075	24-La Orotava
5835	0507302	Captación	GALERÍA CONVENCIONAL	HONDURAS DE DON NICANDRO U HONDURA DE LA FLORIDA	EX			354.077	3.140.166	805	24-La Orotava
5836	0507214	Captación	GALERÍA CONVENCIONAL	FRONTONES (LOS)	EX			352.499	3.140.812	515	24-La Orotava
5837	0507208	Captación	GALERÍA CONVENCIONAL	SALTO DEL LINO	EX			352.639	3.140.472	575	24-La Orotava
5838	0507207	Captación	GALERÍA CONVENCIONAL	PINOLERE	EX			353.389	3.139.586	830	24-La Orotava
5839	0507205	Captación	GALERÍA CONVENCIONAL	PASADA DE MONTELONGO	EX			353.069	3.139.002	920	24-La Orotava
5840	0507204	Captación	GALERÍA CONVENCIONAL	VELO (EL) O RISCO DE LA VERA DE LOS VILLARES	EX			353.299	3.138.927	940	24-La Orotava
5841	0507203	Captación	GALERÍA CONVENCIONAL	CONCHA MARINA U HONDURA DE LA FLORIDA	EX			353.314	3.140.567	620	24-La Orotava
5842	0505415	Captación	GALERÍA CONVENCIONAL	CANTILLO (EL)	EX			344.379	3.141.212	200	22-Los Realejos
5843	0603503	Captación	GALERÍA CONVENCIONAL	CORDOBES (EL)	EX			359.364	3.149.052	625	28-El Sauzal
5844	0605902	Captación	GALERÍA CONVENCIONAL	SALTO DEL PILAR	EX			363.578	3.141.284	575	3-Candelaria
5845	0507105	Captación	GALERÍA CONVENCIONAL	FUENTE DE LA VIEJA O NUESTRA SENORA DEL ROSARIO	EX			348.589	3.139.122	620	24-La Orotava
5846	0606003	Captación	GALERÍA CONVENCIONAL	NUESTRA SENORA DEL ROSARIO	EX	RM		368.093	3.143.100	340	2-El Rosario
5847	0606002	Captación	GALERÍA CONVENCIONAL	AREPO 2 O SEGUNDA (LA)	EX			366.636	3.142.602	440	3-Candelaria
5848	0606001	Captación	GALERÍA CONVENCIONAL	MEDIO MUNDO	EX			366.461	3.142.793	465	2-El Rosario
5849	0605919	Captación	GALERÍA CONVENCIONAL	CANDELARIA (LA)	EX			364.839	3.142.882	838	3-Candelaria
5850	0605918	Captación	GALERÍA CONVENCIONAL	AREPO 1	EX			365.167	3.142.328	705	3-Candelaria
5851	0605916	Captación	GALERÍA CONVENCIONAL	NEREIDAS (LAS)	EX			363.969	3.142.247	972	3-Candelaria
5852	0605913	Captación	GALERÍA CONVENCIONAL	MOCANES (LOS)	EX			364.579	3.141.321	550	3-Candelaria
5853	0605912	Captación	GALERÍA CONVENCIONAL	CHARCO DE LA ROSA	EX			363.065	3.143.569	1.275	3-Candelaria
5854	0605911	Captación	GALERÍA CONVENCIONAL	BARRANCO DE ARACA	EX			362.829	3.141.792	721	3-Candelaria
5855	0604406	Captación	GALERÍA CONVENCIONAL	VICA (LA)	EX			359.990	3.146.795	890	27-La Matanza de Acentejo
5856	0605903	Captación	GALERÍA CONVENCIONAL	PORVENIR DE IGUESTE (EL)	EX			363.384	3.141.642	679	3-Candelaria
5857	0604407	Captación	GALERÍA CONVENCIONAL	SALTO DE LOS FRAILES	EX			358.357	3.145.844	715	26-La Victoria de Acentejo

(1) EX: Existente. PR: Prevista. PL: Planificada
(2) EJ: Ejecutar. RM: Remodelar. EL: Eliminar

CATÁLOGO DE INFRAESTRUCTURAS HIDRÁULICAS

ID	Código	Función hidráulica básica	Tipo	Denominación	Estado (1)	Medida (2)	Actuación (2)	Coordenadas UTM X	Coordenadas UTM Y	Cota (m)	Municipio (s)
5858	0605901	Captación	GALERÍA CONVENCIONAL	GAMBUESAS (LAS)	EX			365.776	3.141.263	250	3-Candelaria
5859	0605803	Captación	GALERÍA CONVENCIONAL	CHIRIJER	EX			362.009	3.142.017	971	3-Candelaria
5860	0605801	Captación	GALERÍA CONVENCIONAL	RISCO ATRAVESADO (4)	EX			358.447	3.143.107	1.075	26-La Victoria de Acentejo
5861	0604701	Captación	GALERÍA CONVENCIONAL	BARRANCO GRANDE	EX			371.870	3.145.898	253	1-Santa Cruz de Tenerife
5862	0604603	Captación	GALERÍA CONVENCIONAL	UNION FUENTES DEL PINO O SALTO O FUENTE DE LA ZARZA	EX			367.829	3.145.464	625	2-El Rosario
5863	0604504	Captación	GALERÍA CONVENCIONAL	NUESTRA SENORA DE LA ESPERANZA	EX			365.947	3.146.501	905	2-El Rosario
5864	0604502	Captación	GALERÍA CONVENCIONAL	BENIJO O FUENTE DEL FRONTON	EX			365.178	3.144.281	925	2-El Rosario
5865	0604410	Captación	GALERÍA CONVENCIONAL	PREFERIDA (LA)	EX			359.059	3.144.232	1.060	26-La Victoria de Acentejo
5866	0604409	Captación	GALERÍA CONVENCIONAL	SALTO DE LOS SEBES	EX			358.714	3.144.742	915	26-La Victoria de Acentejo
5867	0507119	Captación	GALERÍA CONVENCIONAL	SALTO DE LAS PALOMERAS	EX			348.064	3.138.587	774	24-La Orotava
5868	0605910	Captación	GALERÍA CONVENCIONAL	DANUBIO (EL)	EX			365.102	3.141.533	550	3-Candelaria
5869	0505701	Captación	GALERÍA CONVENCIONAL	BENZA	EX			356.790	3.142.907	920	25-Santa Ursula
5870	0507025	Captación	GALERÍA CONVENCIONAL	MOLINAS (LAS)	EX			345.763	3.138.448	680	22-Los Realejos
5871	0507020	Captación	GALERÍA CONVENCIONAL	GRAN PODER (EL)	EX			343.312	3.140.653	355	22-Los Realejos
5872	0507011	Captación	GALERÍA CONVENCIONAL	PUERTA DEL AGUA O ANGOSTOS (LOS) O ANGOSTO CELESTINO	EX			345.903	3.138.602	645	22-Los Realejos
5873	0505715	Captación	GALERÍA CONVENCIONAL	BARRANCO SECO O RIO DE SANTA URSULA	EX			355.664	3.142.737	945	25-Santa Ursula
5874	0505714	Captación	GALERÍA CONVENCIONAL	CUEVAS DE LA VIEJA O INORA	EX			356.969	3.143.722	700	26-La Victoria de Acentejo
5875	0505713	Captación	GALERÍA CONVENCIONAL	ROQUE (EL)	EX			355.722	3.141.392	1.205	25-Santa Ursula
5876	0505709	Captación	GALERÍA CONVENCIONAL	MONTAÑA BLANCA (2)	EX			356.534	3.142.482	1.203	25-Santa Ursula
5877	0505708	Captación	GALERÍA CONVENCIONAL	NILO (EL)	EX			357.223	3.143.398	800	26-La Victoria de Acentejo
5878	0505707	Captación	GALERÍA CONVENCIONAL	PASADA DEL SANTO	EX			355.555	3.143.132	825	25-Santa Ursula
5879	0507202	Captación	GALERÍA CONVENCIONAL	FUENTE BENITEZ	EX			353.525	3.140.607	645	24-La Orotava
5880	0505702	Captación	GALERÍA CONVENCIONAL	CONSTANZA (LA)	EX			357.092	3.143.096	910	25-Santa Ursula
5881	0507034	Captación	GALERÍA CONVENCIONAL	BARBUZANO (EL)	EX			344.598	3.140.151	350	22-Los Realejos
5882	0505618	Captación	GALERÍA CONVENCIONAL	FLORIDA BAJA (1)	EX			353.084	3.141.012	545	24-La Orotava
5883	0505617	Captación	GALERÍA CONVENCIONAL	ROSA AGUILAR	EX			353.774	3.142.267	835	25-Santa Ursula
5884	0505616	Captación	GALERÍA CONVENCIONAL	PINO INTERMEDIO (EL)	EX			352.396	3.143.217	286	24-La Orotava
5885	0505615	Captación	GALERÍA CONVENCIONAL	DRAGO (EL) (4)	EX			352.441	3.142.110	350	24-La Orotava
5886	0505614	Captación	GALERÍA CONVENCIONAL	BARBUZANO	EX			352.794	3.141.423	460	24-La Orotava
5887	0505613	Captación	GALERÍA CONVENCIONAL	QUIQUIRA	EX			352.099	3.141.627	370	24-La Orotava
5888	0505611	Captación	GALERÍA CONVENCIONAL	MUNDO (EL)	EX			351.694	3.142.397	260	24-La Orotava
5889	0505502	Captación	GALERÍA CONVENCIONAL	SAN NICOLAS (1)	EX			349.444	3.142.387	175	23-Puerto de la Cruz

(1) EX: Existente. PR: Prevista. PL: Planificada
(2) EJ: Ejecutar. RM: Remodelar. EL: Eliminar

ID	Código	Función hidráulica básica	Tipo	Denominación	Estado (1)	Medida (2)	Actuación (2)	Coordenadas UTM X	Coordenadas UTM Y	Cota (m)	Municipio (s)
5890	0505442	Captación	GALERÍA CONVENCIONAL	BELTRANES (LOS) O LONGUERA (LA)	EX			345.713	3.142.665	120	22-Los Realejos
5891	0505434	Captación	GALERÍA CONVENCIONAL	PATRONATO (EL)	EX			344.914	3.142.042	145	22-Los Realejos
5892	0505703	Captación	GALERÍA CONVENCIONAL	SALTO DE LA FORTUNA I	EX			355.429	3.143.492	635	25-Santa Ursula
5893	0507063	Captación	GALERÍA CONVENCIONAL	AJOS (LOS)	EX			342.618	3.140.463	620	22-Los Realejos
5894	0507117	Captación	GALERÍA CONVENCIONAL	MAR DULCE	EX			346.959	3.140.587	365	22-Los Realejos
5895	0507114	Captación	GALERÍA CONVENCIONAL	PROVIDENCIA (LA)	EX			349.975	3.139.132	695	24-La Orotava
5896	0507112	Captación	GALERÍA CONVENCIONAL	ANGEL DE LA GUARDA	EX			347.284	3.138.257	760	24-La Orotava
5897	0507111	Captación	GALERÍA CONVENCIONAL	GUINDERO (EL) O RAYA (LA)	EX			346.982	3.139.217	550	22-Los Realejos
5898	0507110	Captación	GALERÍA CONVENCIONAL	CHARCO DE LA CRUZ	EX			347.079	3.138.685	655	22-Los Realejos
5899	0507109	Captación	GALERÍA CONVENCIONAL	HONDURAS DE LA PERDOMA	EX			347.865	3.138.896	625	24-La Orotava
5900	0507108	Captación	GALERÍA CONVENCIONAL	HABANERA (LA)	EX			349.201	3.139.685	500	24-La Orotava
5901	0507107	Captación	GALERÍA CONVENCIONAL	BOLAÑOS	EX			349.899	3.139.992	485	24-La Orotava
5902	0507106	Captación	GALERÍA CONVENCIONAL	TAFURIASTE	EX			349.273	3.140.527	365	24-La Orotava
5903	0507104	Captación	GALERÍA CONVENCIONAL	CHASNA	EX			350.024	3.138.682	785	24-La Orotava
5904	0507028	Captación	GALERÍA CONVENCIONAL	MANZANERO (EL)	EX			344.314	3.138.752	590	22-Los Realejos
5905	0507101	Captación	GALERÍA CONVENCIONAL	SAN FERNANDO (2)	EX			349.374	3.138.632	790	24-La Orotava
5906	0507030	Captación	GALERÍA CONVENCIONAL	PROGRESO (EL)	EX			344.517	3.139.401	425	22-Los Realejos
5907	0507062	Captación	GALERÍA CONVENCIONAL	HOYA DE PALO BLANCO	EX			344.770	3.139.585	460	22-Los Realejos
5908	0507060	Captación	GALERÍA CONVENCIONAL	GARABATO (EL)	EX			344.229	3.138.867	540	22-Los Realejos
5909	0507059	Captación	GALERÍA CONVENCIONAL	CASUALIDAD (LA)	EX			344.413	3.138.572	635	22-Los Realejos
5910	0507057	Captación	GALERÍA CONVENCIONAL	CORRAL DEL REY (EL)	EX			342.199	3.140.467	630	22-Los Realejos
5911	0507056	Captación	GALERÍA CONVENCIONAL	MORO (EL) O FUENTE DEL CEDRO	EX			342.271	3.138.568	1.000	22-Los Realejos
5912	0507055	Captación	GALERÍA CONVENCIONAL	CARMEN (EL) U HONDURA DE LA AZADILLA	EX			343.823	3.139.766	415	22-Los Realejos
5913	0507053	Captación	GALERÍA CONVENCIONAL	GODINEZ	EX			344.579	3.140.612	275	22-Los Realejos
5914	0507050	Captación	GALERÍA CONVENCIONAL	AZADILLA VIEJA (LA)	EX			344.024	3.139.752	450	22-Los Realejos
5915	0507046	Captación	GALERÍA CONVENCIONAL	VELOSO	EX			343.664	3.140.067	450	22-Los Realejos
5916	0607402	Captación	GALERÍA CONVENCIONAL	CHESE NUEVO O RISCO DE LA OVEJERA	EX			361.051	3.139.943	916	3-Candelaria
5917	0507102	Captación	GALERÍA CONVENCIONAL	SALTO MANUEL	EX			347.355	3.139.039	590	24-La Orotava
5918	1518001	Captación	GALERÍA CONVENCIONAL	ANDENES (LOS) O ORCHILLA (LA)	EX			341.363	3.112.501	866	8-Granadilla de Abona
5919	1314010	Captación	GALERÍA CONVENCIONAL	MORRO DE LA ARENA	EX			352.022	3.125.848	1.600	7-Arico
5920	1216909	Captación	GALERÍA CONVENCIONAL	IFONCHE	EX			334.590	3.115.082	1.138	12-Adeje
5921	1216911	Captación	GALERÍA CONVENCIONAL	VICA (LA) (2) O LA VICA ALTA	EX			337.201	3.116.812	1.592	11-Vilaflor
5922	1518805	Captación	GALERÍA CONVENCIONAL	FUENTE BELLA O FUENTE DEL VALLE	EX	RM		337.819	3.109.353	502	10-Arona

(1) EX: Existente. PR: Prevista. PL: Planificada
(2) EJ: Ejecutar. RM: Remodelar. EL: Eliminar

CATÁLOGO DE INFRAESTRUCTURAS HIDRÁULICAS

ID	Código	Función hidráulica básica	Tipo	Denominación	Estado (1)	Medida (2)	Actuación (2)	Coordenadas UTM X	Coordenadas UTM Y	Cota (m)	Municipio (s)
5923	1217001	Captación	GALERÍA CONVENCIONAL	GOTERAS (LAS)	EX			340.543	3.116.174	1.450	11-Vilaflor
5924	1217002	Captación	GALERÍA CONVENCIONAL	RAMONAL (EL)	EX			339.802	3.116.400	1.425	11-Vilaflor
5925	1518804	Captación	GALERÍA CONVENCIONAL	TOPO Y CHIJA	EX	RM		337.001	3.110.445	681	10-Arona
5926	1518803	Captación	GALERÍA CONVENCIONAL	SALTO DEL RIO (2)	EX			337.908	3.110.196	700	10-Arona
5927	1518802	Captación	GALERÍA CONVENCIONAL	ALTAVISTA	EX			335.027	3.110.777	805	10-Arona
5928	1518801	Captación	GALERÍA CONVENCIONAL	RISAS DE ARONA (LAS)	EX			335.691	3.109.994	730	10-Arona
5929	1216905	Captación	GALERÍA CONVENCIONAL	JEEP (EL)	EX			336.123	3.116.721	1.551	11-Vilaflor
5930	1217004	Captación	GALERÍA CONVENCIONAL	SALTO DE LA CANDELARIA O FTE ALTA DE LA CANDELARIA	EX	RM		339.282	3.116.416	1.435	11-Vilaflor
5931	1518901	Captación	GALERÍA CONVENCIONAL	TAPADITOS DEL EBRO	EX			339.559	3.110.058	745	9-San Miguel de Abona
5932	1517901	Captación	GALERÍA CONVENCIONAL	SALTO DEL TOPO	EX			334.529	3.111.635	833	10-Arona
5933	1217008	Captación	GALERÍA CONVENCIONAL	EL PINO 1	EX			340.851	3.117.722	1.690	11-Vilaflor
5934	1313901	Captación	GALERÍA CONVENCIONAL	SAN JOSE	EX	RM		348.566	3.122.975	1.630	7-Arico
5935	1314001	Captación	GALERÍA CONVENCIONAL	ANGELES (LOS)	EX	RM		353.247	3.125.827	1.400	7-Arico
5936	1314002	Captación	GALERÍA CONVENCIONAL	CUEVAS DE CHO LUIS	EX			353.488	3.124.698	1.200	7-Arico
5937	1314003	Captación	GALERÍA CONVENCIONAL	SORPRESA (LA)	EX			351.839	3.124.018	1.298	7-Arico
5938	1314004	Captación	GALERÍA CONVENCIONAL	MARTIÑO	EX			353.834	3.124.195	1.075	7-Arico
5939	1314005	Captación	GALERÍA CONVENCIONAL	SAUCES (LOS)	EX			352.310	3.124.010	1.179	7-Arico
5940	1314007	Captación	GALERÍA CONVENCIONAL	MARZANA	EX			353.943	3.124.414	1.060	7-Arico
5941	1215802	Captación	GALERÍA CONVENCIONAL	IÑOÑE	EX			332.355	3.118.153	1.380	12-Adeje
5942	1518002	Captación	GALERÍA CONVENCIONAL	RIO SAN MIGUEL	EX			340.896	3.113.178	1.012	8-Granadilla de Abona
5943	1216701	Captación	GALERÍA CONVENCIONAL	VERA DE LA LAJITA	EX	RM		330.024	3.116.017	835	12-Adeje
5944	1215807	Captación	GALERÍA CONVENCIONAL	BEBEDEROS (LOS)	EX			332.070	3.119.076	1.430	13-Guía de Isora
5945	1215902	Captación	GALERÍA CONVENCIONAL	FUENTE FRIA	EX			337.335	3.119.288	2.030	11-Vilaflor
5946	1215903	Captación	GALERÍA CONVENCIONAL	CRUZ DE LA NIÑA (LA)	EX			337.161	3.117.218	1.700	11-Vilaflor
5947	1215904	Captación	GALERÍA CONVENCIONAL	SALTO DE ARAÑAGA	EX			335.695	3.116.834	1.510	11-Vilaflor
5948	1215906	Captación	GALERÍA CONVENCIONAL	LAGOS (LOS)	EX			334.864	3.117.446	1.580	12-Adeje
5949	1215907	Captación	GALERÍA CONVENCIONAL	ROSARIO (EL) (1)	EX			334.325	3.117.058	1.425	12-Adeje
5950	1215909	Captación	GALERÍA CONVENCIONAL	ENCARNACION Y SANTA URSULA	EX			335.778	3.118.515	1.900	12-Adeje
5951	1618103	Captación	GALERÍA CONVENCIONAL	ABANDONADA (LA)	EX			345.989	3.113.449	672	8-Granadilla de Abona
5952	1216001	Captación	GALERÍA CONVENCIONAL	CEDRO (EL) (2)	EX			340.463	3.118.585	1.855	11-Vilaflor
5953	1216004	Captación	GALERÍA CONVENCIONAL	PERAL (EL) (2)	EX			339.123	3.117.111	1.535	11-Vilaflor
5954	1216907	Captación	GALERÍA CONVENCIONAL	MILAGRO (EL) (2)	EX			335.617	3.114.869	1.210	11-Vilaflor
5955	1216007	Captación	GALERÍA CONVENCIONAL	CENTAURO (EL)	EX			340.862	3.117.718	1.687	11-Vilaflor

(1) EX: Existente. PR: Prevista. PL: Planificada
(2) EJ: Ejecutar. RM: Remodelar. EL: Eliminar

CATÁLOGO DE INFRAESTRUCTURAS HIDRÁULICAS

ID	Código	Función hidráulica básica	Tipo	Denominación	Estado (1)	Medida (2)	Actuación (2)	Coordenadas UTM X	Coordenadas UTM Y	Cota (m)	Municipio (s)
5956	1314011	Captación	GALERÍA CONVENCIONAL	SAN FERNANDO (1)	EX			353.359	3.124.672	1.225	7-Arico
5957	1216702	Captación	GALERÍA CONVENCIONAL	FUENTE DEL INGENIO	EX			328.173	3.115.708	635	12-Adeje
5958	1216703	Captación	GALERÍA CONVENCIONAL	AGUAS DE TAUCHO	EX			327.694	3.114.694	387	12-Adeje
5959	0507103	Captación	GALERÍA CONVENCIONAL	SALTO DEL ASERRADERO	EX			347.563	3.139.437	506	24-La Orotava
5960	1214709	Captación	GALERÍA CONVENCIONAL	CANAL (LA) (1)	EX	RM		333.199	3.120.231	1.660	12-Adeje
5961	1216802	Captación	GALERÍA CONVENCIONAL	TORRES (LAS)	EX			330.614	3.114.097	530	12-Adeje
5962	1216803	Captación	GALERÍA CONVENCIONAL	LOMO DEL QUICIO	EX	RM		331.787	3.116.637	1.135	12-Adeje
5963	1216804	Captación	GALERÍA CONVENCIONAL	SANTA MARGARITA	EX			330.837	3.115.314	940	12-Adeje
5964	1216901	Captación	GALERÍA CONVENCIONAL	SAUCE (EL) (3)	EX			334.705	3.113.917	1.050	11-Vilaflor
5965	1315307	Captación	GALERÍA CONVENCIONAL	SALTO AZUL 0 RIO DE LA ZARZA	EX			356.773	3.122.504	475	6-Fasnia
5966	1518902	Captación	GALERÍA CONVENCIONAL	AGUAS DEL VALLE	EX			338.319	3.108.872	475	10-Arona
5967	1216006	Captación	GALERÍA CONVENCIONAL	PINALITO (EL)	EX			339.548	3.118.659	1.880	11-Vilaflor
5968	1316201	Captación	GALERÍA CONVENCIONAL	OPORTUNIDAD (LA)	EX			349.315	3.117.280	825	7-Arico
5969	1314008	Captación	GALERÍA CONVENCIONAL	CHAJAÑA	EX			352.457	3.124.970	1.380	7-Arico
5970	1315105	Captación	GALERÍA CONVENCIONAL	ANCON DE JUAN MARRERO	EX			347.331	3.121.549	1.600	7-Arico
5971	1315106	Captación	GALERÍA CONVENCIONAL	CONTADOR (EL)	EX			349.410	3.120.797	1.175	7-Arico
5972	1315107	Captación	GALERÍA CONVENCIONAL	RIO CONTADOR	EX			349.623	3.120.837	1.140	7-Arico
5973	1316205	Captación	GALERÍA CONVENCIONAL	PILAR (EL)	EX			349.267	3.118.061	815	7-Arico
5974	1316204	Captación	GALERÍA CONVENCIONAL	DURAZNO (EL)	EX			346.975	3.119.532	1.305	7-Arico
5975	1316202	Captación	GALERÍA CONVENCIONAL	NUESTRA SENORA DE LA CONCEPION	EX			349.718	3.119.371	900	7-Arico
5976	1315201	Captación	GALERÍA CONVENCIONAL	TAMADAYA	EX			351.648	3.120.131	690	7-Arico
5977	1315202	Captación	GALERÍA CONVENCIONAL	REBOSADERO (EL)	EX	RM		353.309	3.121.214	820	7-Arico
5978	1315203	Captación	GALERÍA CONVENCIONAL	RANAS (LAS)	EX			350.192	3.119.937	900	7-Arico
5979	1315103	Captación	GALERÍA CONVENCIONAL	GUAJARA O GOTAS (LAS)	EX			346.920	3.120.785	1.490	7-Arico
5980	1315206	Captación	GALERÍA CONVENCIONAL	YEDRAS (LAS)	EX			350.429	3.121.507	974	7-Arico
5981	1315102	Captación	GALERÍA CONVENCIONAL	MADRE DEL AGUA (2)	EX			348.762	3.121.810	1.375	7-Arico
5982	1315207	Captación	GALERÍA CONVENCIONAL	RISCO ATRAVESADO (3)	EX	RM		352.623	3.122.104	1.080	7-Arico
5983	1315208	Captación	GALERÍA CONVENCIONAL	NUESTRA SENORA DE LA LUZ	EX	RM		350.874	3.120.882	825	7-Arico
5984	1315301	Captación	GALERÍA CONVENCIONAL	HOYA DEL BUENO U HOYA BUENA	EX			354.535	3.121.337	700	7-Arico
5985	1316106	Captación	GALERÍA CONVENCIONAL	SALTO BLANCO	EX			343.955	3.118.276	1.547	8-Granadilla de Abona
5986	1315302	Captación	GALERÍA CONVENCIONAL	SAN ISIDRO (1)	EX	RM		356.134	3.121.845	488	7-Arico
5987	1315304	Captación	GALERÍA CONVENCIONAL	AGUAS DEL BREZO	EX			355.043	3.121.360	675	7-Arico
5988	1316101	Captación	GALERÍA CONVENCIONAL	AGUAS DEL SAUCE O CHARCO DE LAS CABRAS O EL SAUCE DE GRANADILLA	EX			343.513	3.118.907	1.690	8-Granadilla de Abona

(1) EX: Existente. PR: Prevista. PL: Planificada
(2) EJ: Ejecutar. RM: Remodelar. EL: Eliminar

CATÁLOGO DE INFRAESTRUCTURAS HIDRÁULICAS

ID	Código	Función hidráulica básica	Tipo	Denominación	Estado (1)	Medida (2)	Actuación (2)	Coordenadas UTM X	Coordenadas UTM Y	Cota (m)	Municipio (s)
5989	1315314	Captación	GALERÍA CONVENCIONAL	FUENTE DEL OBISPO (LA) O FUENTE CARAÑA	EX			354.324	3.122.796	800	7-Arico
5990	1315310	Captación	GALERÍA CONVENCIONAL	CUEVAS VIEJAS O ULTIMA (LA)	EX	RM		355.670	3.122.232	550	7-Arico
5991	1315309	Captación	GALERÍA CONVENCIONAL	LLAVES DE LA FUENTE (LAS)	EX			357.218	3.122.802	470	6-Fasnia
5992	1315205	Captación	GALERÍA CONVENCIONAL	GAMBUEZO DE TAMADAYA	EX			352.532	3.120.335	800	7-Arico
5993	1317204	Captación	GALERÍA CONVENCIONAL	ESPERANZA DEL RIO	EX			348.949	3.115.678	620	7-Arico
5994	1314014	Captación	GALERÍA CONVENCIONAL	FUENTES DEL NILO AZUL	EX			353.743	3.125.825	1.300	7-Arico
5995	1314101	Captación	GALERÍA CONVENCIONAL	CHUPADERO (EL)	EX	RM		355.938	3.123.258	655	7-Arico
5996	1314102	Captación	GALERÍA CONVENCIONAL	GAMBUESA	EX	RM		357.594	3.124.222	540	6-Fasnia
5997	1314104	Captación	GALERÍA CONVENCIONAL	NUESTRA SENORA DEL CARMEN	EX			355.130	3.125.313	1.025	6-Fasnia
5998	1314105	Captación	GALERÍA CONVENCIONAL	HONDURA DE FASNIA	EX	RM		355.878	3.125.327	861	6-Fasnia
5999	1314106	Captación	GALERÍA CONVENCIONAL	CAZADORES (LOS)	EX			354.496	3.125.278	1.125	6-Fasnia
6000	1314107	Captación	GALERÍA CONVENCIONAL	FUENTE VIEJA	EX	RM		355.507	3.124.042	825	7-Arico
6001	1314108	Captación	GALERÍA CONVENCIONAL	TESORO DE FASNIA (EL)	EX			356.944	3.123.493	600	6-Fasnia
6002	1314109	Captación	GALERÍA CONVENCIONAL	SALTO DE LA FLORIDA	EX	RM		354.526	3.123.371	865	7-Arico
6003	1314110	Captación	GALERÍA CONVENCIONAL	SAUCITO (EL) (2)	EX			354.878	3.123.968	950	7-Arico
6004	1315104	Captación	GALERÍA CONVENCIONAL	NARANJOS (LOS)	EX			348.682	3.120.094	1.165	7-Arico
6005	1414201	Captación	GALERÍA CONVENCIONAL	AGUERCHE	EX	RM		358.530	3.125.849	513	5-Güímar
6006	1518903	Captación	GALERÍA CONVENCIONAL	BANANA (LA) (1)	EX			338.540	3.109.100	540	10-Arona
6007	1317203	Captación	GALERÍA CONVENCIONAL	CONSUELO (EL)	EX			347.532	3.116.822	817	7-Arico
6008	1317201	Captación	GALERÍA CONVENCIONAL	TESORO (EL)	EX			347.094	3.114.208	707	8-Granadilla de Abona
6009	1317105	Captación	GALERÍA CONVENCIONAL	TIZON (EL)	EX			342.867	3.114.788	1.180	8-Granadilla de Abona
6010	1317103	Captación	GALERÍA CONVENCIONAL	BEGOÑA	EX			344.269	3.114.969	1.050	8-Granadilla de Abona
6011	1315004	Captación	GALERÍA CONVENCIONAL	PASAJIRON	EX			344.919	3.120.562	1.560	7-Arico
6012	1316401	Captación	GALERÍA CONVENCIONAL	CHIFIRA DE ARICO	EX			354.211	3.119.367	455	7-Arico
6013	1316309	Captación	GALERÍA CONVENCIONAL	QUINCE DE SEPTIEMBRE (LA PUENTE)	EX			350.772	3.118.898	800	7-Arico
6014	1316304	Captación	GALERÍA CONVENCIONAL	DIECISEIS DE MAYO	EX			351.873	3.117.765	584	7-Arico
6015	1316302	Captación	GALERÍA CONVENCIONAL	ABEJONES (LOS)	EX			350.606	3.117.350	621	7-Arico
6016	1315101	Captación	GALERÍA CONVENCIONAL	LLAVES (LAS)	EX			349.779	3.122.819	1.425	7-Arico
6017	1414205	Captación	GALERÍA CONVENCIONAL	CONCEPCION (LA) O FUENTE DEL VOLCAN	EX			358.375	3.125.004	525	6-Fasnia
6018	1215702	Captación	GALERÍA CONVENCIONAL	VIÑA (LA)	EX			329.579	3.117.642	830	13-Guía de Isora
6019	1214718	Captación	GALERÍA CONVENCIONAL	LA MADRE O TÁGARA 3	EX			332.129	3.122.650	1.780	13-Guía de Isora
6020	1215701	Captación	GALERÍA CONVENCIONAL	AGUAS DE HERQUES	EX			327.229	3.116.970	471	12-Adeje
6021	0507061	Captación	GALERÍA NACIENTE	MILAGRO (EL) (1)	EX			345.778	3.139.092	565	22-Los Realejos

(1) EX: Existente. PR: Prevista. PL: Planificada
(2) EJ: Ejecutar. RM: Remodelar. EL: Eliminar

CATÁLOGO DE INFRAESTRUCTURAS HIDRÁULICAS

ID	Código	Función hidráulica básica	Tipo	Denominación	Estado (1)	Medida (2)	Actuación (2)	Coordenadas UTM X	Coordenadas UTM Y	Cota (m)	Municipio (s)
6022	0201407	Captación	GALERÍA NACIENTE	AFUR 2	EX			375.928	3.156.970	915	1-Santa Cruz de Tenerife
6023	0507125	Captación	GALERÍA NACIENTE	FUENTE VIEJA II	EX			348.550	3.138.924	652	24-La Orotava
6024	0507124	Captación	GALERÍA NACIENTE	FUENTE VIEJA I	EX			348.549	3.138.931	650	24-La Orotava
6025	1317401	Captación	GALERÍA NACIENTE	TAJO (EL)	EX			356.682	3.116.132	150	7-Arico
6026	0201408	Captación	GALERÍA NACIENTE	AFUR 3	EX			375.822	3.157.031	925	1-Santa Cruz de Tenerife
6027	0201409	Captación	GALERÍA NACIENTE	QUEBRADAS (LAS)	EX			375.688	3.156.935	885	1-Santa Cruz de Tenerife
6028	0603611	Captación	GALERÍA NACIENTE	TOLEDO O ESPERANZA DE TACORONTE (LA)	EX			362.704	3.148.612	855	29-Tacoronte
6029	0507064	Captación	GALERÍA NACIENTE	FUENTE DE PEDRO	EX			343.193	3.139.063	925	22-Los Realejos
6030	1317202	Captación	GALERÍA NACIENTE	JUAN DANA	EX			347.125	3.116.858	900	8-Granadilla de Abona
6031	0507058	Captación	GALERÍA NACIENTE	PINITOS (LOS)	EX			343.964	3.138.637	625	22-Los Realejos
6032	0507054	Captación	GALERÍA NACIENTE	SAUQUERO (EL)	EX			343.599	3.139.507	545	22-Los Realejos
6033	0507052	Captación	GALERÍA NACIENTE	ALBORNOZ (EL)	EX			345.454	3.139.447	505	22-Los Realejos
6034	0507051	Captación	GALERÍA NACIENTE	MADRE JUANA (LA)	EX			343.518	3.139.358	600	22-Los Realejos
6035	0201410	Captación	GALERÍA NACIENTE	GENERAL	EX			375.372	3.156.775	750	1-Santa Cruz de Tenerife
6036	0201411	Captación	GALERÍA NACIENTE	TRUJILLO	EX			375.444	3.156.867	850	1-Santa Cruz de Tenerife
6037	0507065	Captación	GALERÍA NACIENTE	BUCARONA (LA)	EX			343.939	3.138.432	650	22-Los Realejos
6038	0201402	Captación	GALERÍA NACIENTE	MOSCAS(LAS)	EX			375.534	3.156.899	870	1-Santa Cruz de Tenerife
6039	0603610	Captación	GALERÍA NACIENTE	JUAN FERNANDEZ 2	EX			364.646	3.147.816	1.025	2-El Rosario
6040	0603608	Captación	GALERÍA NACIENTE	GUILLEN	EX			365.283	3.149.120	885	2-El Rosario
6041	0603607	Captación	GALERÍA NACIENTE	ZAMORANO 2	EX			365.675	3.148.768	910	2-El Rosario
6042	0201401	Captación	GALERÍA NACIENTE	ARROYOS (LOS)	EX			375.027	3.156.553	790	1-Santa Cruz de Tenerife
6043	0603606	Captación	GALERÍA NACIENTE	ZAMORANO 1	EX			365.759	3.148.757	910	2-El Rosario
6044	0603603	Captación	GALERÍA NACIENTE	JUAN FERNANDEZ 1	EX			364.651	3.147.819	1.025	2-El Rosario
6045	0603602	Captación	GALERÍA NACIENTE	MADRE DEL AGUA (3)	EX			362.518	3.148.833	795	29-Tacoronte
6046	0201406	Captación	GALERÍA NACIENTE	AFUR 1	EX			375.948	3.156.928	915	1-Santa Cruz de Tenerife
6047	1317102	Captación	GALERÍA NACIENTE	LAJAS (LAS)	EX			345.316	3.115.921	1.138	8-Granadilla de Abona
6048	0507211	Captación	GALERÍA NACIENTE	GAGOS (LOS) O TOMADERO (EL)	EX			353.949	3.138.097	1.095	24-La Orotava
6049	1317104	Captación	GALERÍA NACIENTE	DEGOLLADA (LA)	EX			345.804	3.115.657	1.000	8-Granadilla de Abona
6050	0201403	Captación	GALERÍA NACIENTE	RIO (EL) (1)	EX			376.157	3.156.720	775	1-Santa Cruz de Tenerife
6051	0507310	Captación	GALERÍA NACIENTE	MADRE DEL AGUA (LA)	EX			354.414	3.138.102	1.185	24-La Orotava
6052	0507309	Captación	GALERÍA NACIENTE	NACIENTES III (LOS)	EX			355.289	3.138.082	1.415	24-La Orotava
6053	0507308	Captación	GALERÍA NACIENTE	PUERTA (LA) O NACIENTES II (LOS)	EX			355.189	3.138.127	1.380	24-La Orotava
6054	0507307	Captación	GALERÍA NACIENTE	PINO (EL) O DON FELIPE O MADRE DEL AGUA O NACIENTES 1 (LOS)	EX			355.182	3.138.140	1.380	24-La Orotava

(1) EX: Existente. PR: Prevista. PL: Planificada
(2) EJ: Ejecutar. RM: Remodelar. EL: Eliminar

CATÁLOGO DE INFRAESTRUCTURAS HIDRÁULICAS

ID	Código	Función hidráulica básica	Tipo	Denominación	Estado (1)	Medida (2)	Actuación (2)	Coordenadas UTM X	Coordenadas UTM Y	Cota (m)	Municipio (s)
6055	0201405	Captación	GALERÍA NACIENTE	FUENTE DE JARDINA	EX			374.489	3.155.952	770	31-San Cristóbal de La Laguna
6056	0603514	Captación	GALERÍA NACIENTE	RAVELO	EX			361.160	3.148.242	848	28-El Sauzal
6057	0201432	Captación	GALERÍA NACIENTE	PEPINERAS 3 (LAS)	EX			374.974	3.157.366	820	31-San Cristóbal de La Laguna
6058	0201412	Captación	GALERÍA NACIENTE	FRANCES (EL)	EX			375.238	3.156.789	825	1-Santa Cruz de Tenerife
6059	0201427	Captación	GALERÍA NACIENTE	SILLETA 1 (LA)	EX			374.999	3.157.194	845	31-San Cristóbal de La Laguna
6060	0201428	Captación	GALERÍA NACIENTE	SILLETA 2 (LA)	EX			375.020	3.157.202	870	31-San Cristóbal de La Laguna
6061	0507024	Captación	GALERÍA NACIENTE	CERRILLO (EL)	EX			345.134	3.138.297	705	22-Los Realejos
6062	0201429	Captación	GALERÍA NACIENTE	SILLETA 3 (LA)	EX			374.956	3.157.203	820	31-San Cristóbal de La Laguna
6063	0201430	Captación	GALERÍA NACIENTE	PEPINERAS 1 (LAS)	EX			374.937	3.157.292	810	31-San Cristóbal de La Laguna
6064	0507023	Captación	GALERÍA NACIENTE	ABELLOTERO (EL)	EX			344.729	3.139.722	425	22-Los Realejos
6065	0507027	Captación	GALERÍA NACIENTE	SAUCE (EL) (2)	EX			344.938	3.138.597	625	22-Los Realejos
6066	0201431	Captación	GALERÍA NACIENTE	PEPINERAS 2 (LAS)	EX			374.951	3.157.358	780	31-San Cristóbal de La Laguna
6067	0507029	Captación	GALERÍA NACIENTE	LLANO DE LA MONJA (EL) O MONJA (LA)	EX			344.549	3.139.902	375	22-Los Realejos
6068	0201433	Captación	GALERÍA NACIENTE	CLAVIJO 1	EX			374.589	3.155.971	755	1-Santa Cruz de Tenerife
6069	0507018	Captación	GALERÍA NACIENTE	BORGES (LOS) O NACIENTES DE AGUA	EX			344.334	3.138.402	750	22-Los Realejos
6070	0201434	Captación	GALERÍA NACIENTE	FUENTE DE CLAVIJO 1 O CLAVIJO 2	EX			374.675	3.155.999	737	1-Santa Cruz de Tenerife
6071	0201435	Captación	GALERÍA NACIENTE	FUENTE DE CLAVIJO 2 O CLAVIJO 3	EX			374.574	3.156.027	785	1-Santa Cruz de Tenerife
6072	0507015	Captación	GALERÍA NACIENTE	LAJAS DE LA BURRA	EX			344.654	3.138.197	660	22-Los Realejos
6073	0201436	Captación	GALERÍA NACIENTE	INGLES (EL)	EX			376.346	3.156.747	884	1-Santa Cruz de Tenerife
6074	0507014	Captación	GALERÍA NACIENTE	TANQUILLO (EL)	EX			344.280	3.138.621	650	22-Los Realejos
6075	0507021	Captación	GALERÍA NACIENTE	CUEVAS DE PERERA (LAS) O CASTAÑO (EL)	EX			345.727	3.139.144	549	22-Los Realejos
6076	0201417	Captación	GALERÍA NACIENTE	PEDREGAL BAJO	EX			375.513	3.156.596	660	1-Santa Cruz de Tenerife
6077	0603614	Captación	GALERÍA NACIENTE	BARRANCO DE LA RAIZ 1	EX			362.418	3.148.918	800	29-Tacoronte
6078	0201413	Captación	GALERÍA NACIENTE	HAYAL NORTE O MORRO 1	EX			375.040	3.156.407	725	1-Santa Cruz de Tenerife
6079	0201414	Captación	GALERÍA NACIENTE	HAYAL SUR O MORRO 2	EX			375.345	3.156.362	617	1-Santa Cruz de Tenerife
6080	0201415	Captación	GALERÍA NACIENTE	VIÑATIGO 2 O PALOMAS (LAS)	EX			375.053	3.156.427	725	1-Santa Cruz de Tenerife
6081	0201416	Captación	GALERÍA NACIENTE	VIÑATIGO	EX			374.989	3.156.427	769	1-Santa Cruz de Tenerife
6082	0507047	Captación	GALERÍA NACIENTE	FUENTE DE LA HOYA O CAMPECHES (LOS)	EX			342.559	3.137.927	1.115	22-Los Realejos
6083	1517801	Captación	GALERÍA NACIENTE	FAÑABE	EX			333.503	3.111.336	629	12-Adeje
6084	0507026	Captación	GALERÍA NACIENTE	INFIERNO (EL)	EX			344.544	3.138.722	555	22-Los Realejos
6085	0507043	Captación	GALERÍA NACIENTE	ESPERANZA (LA) (2)	EX			344.449	3.139.909	370	22-Los Realejos
6086	0507048	Captación	GALERÍA NACIENTE	CEDRO (EL) (1)	EX			344.514	3.138.017	760	22-Los Realejos
6087	0201418	Captación	GALERÍA NACIENTE	PEDREGAL ALTO	EX			375.569	3.156.637	685	1-Santa Cruz de Tenerife

(1) EX: Existente. PR: Prevista. PL: Planificada
(2) EJ: Ejecutar. RM: Remodelar. EL: Eliminar

CATÁLOGO DE INFRAESTRUCTURAS HIDRÁULICAS

ID	Código	Función hidráulica básica	Tipo	Denominación	Estado (1)	Medida (2)	Actuación (2)	Coordenadas UTM X	Coordenadas UTM Y	Cota (m)	Municipio (s)
6088	0507040	Captación	GALERÍA NACIENTE	HOYA DEL MARQUES (LA)	EX			343.944	3.139.607	485	22-Los Realejos
6089	0507039	Captación	GALERÍA NACIENTE	FINCA DEL LOMO	EX			345.449	3.139.307	540	22-Los Realejos
6090	1517802	Captación	GALERÍA NACIENTE	MACAYONCE	EX			331.679	3.113.822	725	12-Adeje
6091	0507032	Captación	GALERÍA NACIENTE	BREVERA (LA) O SAN ISIDRO LABRADOR	EX			344.579	3.140.237	335	22-Los Realejos
6092	0507031	Captación	GALERÍA NACIENTE	MORALES (LOS) O MONJITAS (LAS)	EX			344.559	3.139.767	400	22-Los Realejos
6093	0201426	Captación	GALERÍA NACIENTE	MERCEDES (LAS) O CARMEN (EL)	EX			374.575	3.156.596	885	31-San Cristóbal de La Laguna
6094	0507045	Captación	GALERÍA NACIENTE	VILLANUEVA O FALANGE (LA)	EX			344.009	3.138.282	735	22-Los Realejos
6095	0101301	Captación	GALERÍA NACIENTE	ZAPATA	EX			373.195	3.156.896	855	30-Tegueste
6096	1316112	Captación	GALERÍA NACIENTE	RIO DE PASAJIRON	EX			345.773	3.119.492	1.400	8-Granadilla de Abona
6097	0100512	Captación	GALERÍA NACIENTE	SAUCES 3 (LOS)	EX			370.239	3.158.917	498	31-San Cristóbal de La Laguna
6098	0100513	Captación	GALERÍA NACIENTE	HELECHERAS (LAS)	EX			370.529	3.159.382	290	31-San Cristóbal de La Laguna
6099	1316115	Captación	GALERÍA NACIENTE	AGUAS DEL SAUCE 2	EX			343.404	3.119.621	1.825	8-Granadilla de Abona
6100	0101201	Captación	GALERÍA NACIENTE	PALMITA (LA)	EX			369.958	3.156.265	467	30-Tegueste
6101	0101210	Captación	GALERÍA NACIENTE	AGUA DE DIOS	EX			367.410	3.157.035	190	31-San Cristóbal de La Laguna
6102	1316203	Captación	GALERÍA NACIENTE	RISCO AZUL O FUENTE DE LA ESCALERA	EX			346.189	3.118.602	1.136	7-Arico
6103	0605909	Captación	GALERÍA NACIENTE	FUENTIÑA (LA)	EX			362.834	3.143.622	1.312	3-Candelaria
6104	1316109	Captación	GALERÍA NACIENTE	PINO DEL GATO	EX			343.271	3.119.806	1.870	8-Granadilla de Abona
6105	0605908	Captación	GALERÍA NACIENTE	MADRE DEL AGUA 5 U HAYAL	EX			363.213	3.143.652	1.275	2-El Rosario
6106	0605907	Captación	GALERÍA NACIENTE	MADRE DEL AGUA 4 O PINITOS (LOS)	EX			363.313	3.143.648	1.242	3-Candelaria
6107	0101302	Captación	GALERÍA NACIENTE	DORNAJOS O LA GOLETA	EX			371.577	3.157.586	725	30-Tegueste
6108	0605906	Captación	GALERÍA NACIENTE	MADRE DEL AGUA 3 O MADRE GRANDE	EX			363.537	3.143.611	1.218	3-Candelaria
6109	0605905	Captación	GALERÍA NACIENTE	MADRE DEL AGUA 2 O CASTILLO	EX			363.606	3.143.583	1.224	3-Candelaria
6110	0605904	Captación	GALERÍA NACIENTE	MADRE DEL AGUA 1 O MADRE CHIQUITA	EX			363.657	3.143.586	1.225	3-Candelaria
6111	0603612	Captación	GALERÍA NACIENTE	HUERTA BICHO	EX			363.394	3.148.662	900	29-Tacoronte
6112	0101212	Captación	GALERÍA NACIENTE	MILAN	EX			367.008	3.157.963	83	31-San Cristóbal de La Laguna
6113	1316104	Captación	GALERÍA NACIENTE	BIENES DE GRANADILLA 2	EX			342.564	3.119.245	1.825	8-Granadilla de Abona
6114	0100404	Captación	GALERÍA NACIENTE	MONTIEL	EX			369.188	3.158.955	155	31-San Cristóbal de La Laguna
6115	0100505	Captación	GALERÍA NACIENTE	TANQUILLO 1 (EL)	EX			370.449	3.159.926	245	31-San Cristóbal de La Laguna
6116	0607412	Captación	GALERÍA NACIENTE	FUENTES DEL CHARQUILLO	EX			359.844	3.138.335	925	4-Arafo
6117	0100506	Captación	GALERÍA NACIENTE	TANQUILLO 2 (EL)	EX			370.426	3.160.032	245	31-San Cristóbal de La Laguna
6118	0100507	Captación	GALERÍA NACIENTE	PAJAROS (LOS) O HIGUERA DE PAJAROS (LOS)	EX			370.204	3.159.267	245	31-San Cristóbal de La Laguna
6119	0100508	Captación	GALERÍA NACIENTE	CUEVA DE LA COCHINA (LA)	EX			370.389	3.159.037	315	31-San Cristóbal de La Laguna
6120	1316102	Captación	GALERÍA NACIENTE	GUAJARA 1	EX			342.606	3.118.868	1.775	8-Granadilla de Abona

(1) EX: Existente. PR: Prevista. PL: Planificada
(2) EJ: Ejecutar. RM: Remodelar. EL: Eliminar

CATÁLOGO DE INFRAESTRUCTURAS HIDRÁULICAS

ID	Código	Función hidráulica básica	Tipo	Denominación	Estado (1)	Medida (2)	Actuación (2)	Coordenadas UTM X	Coordenadas UTM Y	Cota (m)	Municipio (s)
6121	1316111	Captación	GALERÍA NACIENTE	GUAJARA 2 (EL) O CONVENTITO (EL)	EX			342.608	3.118.915	1.780	8-Granadilla de Abona
6122	1316103	Captación	GALERÍA NACIENTE	BIENES DE GRANADILLA 1 O GOTERAS (LAS)	EX			342.706	3.119.507	1.880	8-Granadilla de Abona
6124	1316105	Captación	GALERÍA NACIENTE	FUENTE DE SAN MIGUEL O ESCURRIALES	EX			342.453	3.119.436	1.900	8-Granadilla de Abona
6125	0100510	Captación	GALERÍA NACIENTE	SAUCES 1 (LOS)	EX			370.154	3.159.077	443	31-San Cristóbal de La Laguna
6126	0606102	Captación	GALERÍA NACIENTE	SAN ISIDRO (2)	EX			370.199	3.143.602	255	2-El Rosario
6127	1316107	Captación	GALERÍA NACIENTE	SAN ANTONIO 2 U HOYA DEL NEGRO	EX			343.201	3.119.097	1.775	8-Granadilla de Abona
6128	0100511	Captación	GALERÍA NACIENTE	SAUCES 2 (LOS)	EX			370.124	3.159.017	522	31-San Cristóbal de La Laguna
6129	1316108	Captación	GALERÍA NACIENTE	SAN ANTONIO 1	EX			343.235	3.119.276	1.800	8-Granadilla de Abona
6130	0101305	Captación	GALERÍA NACIENTE	SALTO (EL)	EX			371.958	3.156.702	650	30-Tegueste
6131	0100509	Captación	GALERÍA NACIENTE	PAREDONES (LOS) O SALTO DE BEBEDEROS (LOS)	EX			370.504	3.159.042	285	31-San Cristóbal de La Laguna
6132	0103123	Captación	GALERÍA NACIENTE	DRAGO (EL) (3)	EX			372.031	3.150.928	456	31-San Cristóbal de La Laguna
6133	0604507	Captación	GALERÍA NACIENTE	ROSAS (LAS) O FUENTE SALTO DE LA TIRADA	EX			365.804	3.146.557	925	2-El Rosario
6134	0102808	Captación	GALERÍA NACIENTE	LAVADEROS I	EX			359.132	3.151.087	269	28-El Sauzal
6135	0604503	Captación	GALERÍA NACIENTE	BERROS Y GAVILANES 1	EX			365.000	3.146.474	1.104	2-El Rosario
6136	0604501	Captación	GALERÍA NACIENTE	BERROS Y GAVILANES 5	EX			364.680	3.146.436	1.095	2-El Rosario
6137	0102901	Captación	GALERÍA NACIENTE	FUENTE DE LAS ACACIAS	EX			362.828	3.150.247	660	29-Tacoronte
6138	1316306	Captación	GALERÍA NACIENTE	FUENTE BLANCA	EX			351.544	3.116.952	555	7-Arico
6139	0101303	Captación	GALERÍA NACIENTE	QUEBRADA (LA)	EX			372.771	3.156.890	810	30-Tegueste
6140	0604404	Captación	GALERÍA NACIENTE	CHIRIJER 2	EX			361.929	3.144.737	1.335	28-El Sauzal
6141	0604510	Captación	GALERÍA NACIENTE	BERROS Y GAVILANES 4	EX			364.681	3.146.440	1.095	2-El Rosario
6142	0103125	Captación	GALERÍA NACIENTE	SALTO DEL MATADERO O DE LA CARNICERIA	EX			371.539	3.151.987	550	31-San Cristóbal de La Laguna
6143	0603702	Captación	GALERÍA NACIENTE	FUENTE DE LA ESPERANZA 2	EX			366.068	3.147.995	914	2-El Rosario
6144	0603701	Captación	GALERÍA NACIENTE	FUENTE DE LA ESPERANZA 1	EX			366.066	3.147.970	914	2-El Rosario
6145	0603616	Captación	GALERÍA NACIENTE	FUENTE DE TOLEDO	EX			362.699	3.148.612	855	29-Tacoronte
6146	0603615	Captación	GALERÍA NACIENTE	BARRANCO DE LA RAIZ 2	EX			362.398	3.148.852	800	29-Tacoronte
6147	0507010	Captación	GALERÍA NACIENTE	SALTO DEL ROMERO	EX			344.644	3.138.307	635	22-Los Realejos
6148	0603613	Captación	GALERÍA NACIENTE	FUENTILLAS (LAS)	EX			362.444	3.149.119	780	29-Tacoronte
6149	0604405	Captación	GALERÍA NACIENTE	FUENTECILLAS (LAS)	EX			361.904	3.144.682	1.350	28-El Sauzal
6150	0604517	Captación	GALERÍA NACIENTE	BERROS Y GAVILANES 9	EX			364.837	3.146.463	1.075	2-El Rosario
6151	0101307	Captación	GALERÍA NACIENTE	CASA DEL AGUA 1	EX			373.806	3.156.371	787	31-San Cristóbal de La Laguna
6152	0605802	Captación	GALERÍA NACIENTE	ISARDA	EX			358.844	3.142.102	1.520	26-La Victoria de Acentejo
6153	0101308	Captación	GALERÍA NACIENTE	CASA DEL AGUA 2	EX			373.757	3.156.378	795	31-San Cristóbal de La Laguna
6154	0101309	Captación	GALERÍA NACIENTE	HOYAS 1 (LAS)	EX			370.489	3.158.647	450	31-San Cristóbal de La Laguna

(1) EX: Existente. PR: Prevista. PL: Planificada
(2) EJ: Ejecutar. RM: Remodelar. EL: Eliminar

CATÁLOGO DE INFRAESTRUCTURAS HIDRÁULICAS

ID	Código	Función hidráulica básica	Tipo	Denominación	Estado (1)	Medida (2)	Actuación (2)	Coordenadas UTM X	Coordenadas UTM Y	Cota (m)	Municipio (s)
6155	0101310	Captación	GALERÍA NACIENTE	HOYAS 2 (LAS)	EX			370.484	3.158.862	360	31-San Cristóbal de La Laguna
6156	1316207	Captación	GALERÍA NACIENTE	EL DURAZNO 2	EX			346.970	3.119.534	1.305	7-Arico
6157	0604601	Captación	GALERÍA NACIENTE	SALTO DE LAS LAGUNETAS	EX			366.759	3.146.062	800	2-El Rosario
6158	0604508	Captación	GALERÍA NACIENTE	BERROS Y GAVILANES 2	EX			364.886	3.146.461	1.068	2-El Rosario
6159	0101313	Captación	GALERÍA NACIENTE	EUCALIPTUS (LOS)	EX			373.420	3.156.188	735	31-San Cristóbal de La Laguna
6160	0604509	Captación	GALERÍA NACIENTE	BERROS Y GAVILANES 3	EX			364.747	3.146.456	1.075	2-El Rosario
6161	0101906	Captación	GALERÍA NACIENTE	FUENTECILLA (LA)	EX			361.320	3.155.519	47	29-Tacoronte
6162	0604516	Captación	GALERÍA NACIENTE	BERROS Y GAVILANES 8	EX			364.996	3.146.451	1.046	2-El Rosario
6163	0604515	Captación	GALERÍA NACIENTE	BERROS Y GAVILANES 7	EX			365.065	3.146.413	1.030	2-El Rosario
6164	0102109	Captación	GALERÍA NACIENTE	BARRANCO DE LA CUEVA	EX			367.373	3.153.113	500	30-Tegueste
6165	0102801	Captación	GALERÍA NACIENTE	LAJITAS (LAS) O CHOPADERO (EL)	EX			361.939	3.150.608	569	29-Tacoronte
6166	0604512	Captación	GALERÍA NACIENTE	BERROS Y GAVILANES 6	EX			364.579	3.146.422	1.101	2-El Rosario
6167	0505429	Captación	GALERÍA NACIENTE	DONA FAUSTINA O GINDASTE	EX			343.770	3.142.452	20	22-Los Realejos
6168	0604518	Captación	GALERÍA NACIENTE	BERROS Y GAVILANES 10	EX			364.828	3.146.463	1.075	2-El Rosario
6169	0406927	Captación	GALERÍA NACIENTE	KATANGA O CALDERON	EX			341.372	3.139.545	685	22-Los Realejos
6170	0306419	Captación	GALERÍA NACIENTE	VEGA ALTA (LA)	EX			318.088	3.139.894	65	15-Buenavista del Norte
6171	0406933	Captación	GALERÍA NACIENTE	FINCA DE LA FAJANA 2	EX			340.969	3.139.983	575	22-Los Realejos
6172	0406932	Captación	GALERÍA NACIENTE	FINCA DE LA FAJANA 1	EX			340.957	3.139.977	575	22-Los Realejos
6173	0306420	Captación	GALERÍA NACIENTE	VEGA BAJA (LA)	EX			318.087	3.139.894	75	15-Buenavista del Norte
6174	0406931	Captación	GALERÍA NACIENTE	CASTRO 2	EX			340.934	3.139.963	575	22-Los Realejos
6175	0406930	Captación	GALERÍA NACIENTE	CASTRO 1	EX			340.950	3.139.980	565	22-Los Realejos
6176	0406713	Captación	GALERÍA NACIENTE	PEDRO MARTIN	EX			331.200	3.138.209	480	19-Icod de los Vinos
6177	0406928	Captación	GALERÍA NACIENTE	BARRANCO DE CASTRO	EX			341.142	3.140.013	575	22-Los Realejos
6178	0306410	Captación	GALERÍA NACIENTE	CHORROS 2 (LOS)	EX			318.541	3.139.664	105	15-Buenavista del Norte
6179	0406727	Captación	GALERÍA NACIENTE	SOCAS (LAS)	EX			330.067	3.139.322	310	19-Icod de los Vinos
6180	0406721	Captación	GALERÍA NACIENTE	VIZCONDE	EX			330.261	3.139.720	125	19-Icod de los Vinos
6181	0406720	Captación	GALERÍA NACIENTE	LA TORRE 2 O TORRETA (LA)	EX			330.662	3.139.115	275	19-Icod de los Vinos
6182	0406719	Captación	GALERÍA NACIENTE	LA TORRE 1	EX			330.664	3.139.092	275	19-Icod de los Vinos
6183	0406718	Captación	GALERÍA NACIENTE	TRANSITO 1 (EL)	EX			330.694	3.139.067	275	19-Icod de los Vinos
6184	0406714	Captación	GALERÍA NACIENTE	CONTRA - ACEQUIA	EX			331.301	3.138.208	450	19-Icod de los Vinos
6185	0507013	Captación	GALERÍA NACIENTE	HONDURA (LA) (2)	EX			344.606	3.138.858	525	22-Los Realejos
6186	0406929	Captación	GALERÍA NACIENTE	CAMINO DE LA FAJANA	EX			341.105	3.140.026	575	22-Los Realejos
6187	0306409	Captación	GALERÍA NACIENTE	CHORROS 1 (LOS)	EX			318.559	3.139.611	110	15-Buenavista del Norte

(1) EX: Existente. PR: Prevista. PL: Planificada
(2) EJ: Ejecutar. RM: Remodelar. EL: Eliminar

CATÁLOGO DE INFRAESTRUCTURAS HIDRÁULICAS

ID	Código	Función hidráulica básica	Tipo	Denominación	Estado (1)	Medida (2)	Actuación (2)	Coordenadas UTM X	Coordenadas UTM Y	Cota (m)	Municipio (s)
6188	0505406	Captación	GALERÍA NACIENTE	GAÑANIA (LA)	EX			345.739	3.141.152	265	22-Los Realejos
6189	0505405	Captación	GALERÍA NACIENTE	CARRERA (LA)	EX			345.044	3.141.037	265	22-Los Realejos
6190	0505404	Captación	GALERÍA NACIENTE	PERROS (EL) O SALTO DE LOS ALMENDROS	EX			344.476	3.141.096	220	22-Los Realejos
6191	0505403	Captación	GALERÍA NACIENTE	HURONES (LOS)	EX			344.404	3.141.227	195	22-Los Realejos
6192	0505402	Captación	GALERÍA NACIENTE	MESITA (LA) O SABINAL (EL)	EX			344.949	3.141.632	185	22-Los Realejos
6193	0504206	Captación	GALERÍA NACIENTE	MORALILLO (EL)	EX			353.907	3.146.473	75	25-Santa Ursula
6194	0306404	Captación	GALERÍA NACIENTE	CRUZADA 2 (LA)	EX			321.554	3.138.733	140	16-Los Silos
6195	0406934	Captación	GALERÍA NACIENTE	HOYO (EL)	EX			340.819	3.139.707	555	22-Los Realejos
6196	0503415	Captación	GALERÍA NACIENTE	ROJAS (2)	EX			357.606	3.149.694	78	28-El Sauzal
6197	0306411	Captación	GALERÍA NACIENTE	VEGA (LA)	EX			318.109	3.139.887	80	15-Buenavista del Norte
6198	0503407	Captación	GALERÍA NACIENTE	ROJAS (1)	EX			357.550	3.149.758	5	28-El Sauzal
6199	0503405	Captación	GALERÍA NACIENTE	RISCO DEL PERRO	EX			357.584	3.149.356	125	27-La Matanza de Acentejo
6200	0406938	Captación	GALERÍA NACIENTE	COGEDERO (EL)	EX			340.629	3.140.847	190	22-Los Realejos
6201	0406937	Captación	GALERÍA NACIENTE	SALTO DE LA FAJANA	EX			341.134	3.140.017	580	22-Los Realejos
6202	0406936	Captación	GALERÍA NACIENTE	SALTO DEL BARRANCO DE CASTRO	EX			341.042	3.140.046	550	22-Los Realejos
6203	0406935	Captación	GALERÍA NACIENTE	LOMO (EL)	EX			341.143	3.140.001	575	22-Los Realejos
6204	0306506	Captación	GALERÍA NACIENTE	AGUA 2 (EL)	EX			322.194	3.138.155	170	16-Los Silos
6205	0306408	Captación	GALERÍA NACIENTE	RIO DEL PALMAR	EX			318.521	3.139.688	105	15-Buenavista del Norte
6206	0405358	Captación	GALERÍA NACIENTE	EL REMATE 2	EX			339.829	3.141.837	110	21-San Juan de la Rambla
6207	0406616	Captación	GALERÍA NACIENTE	RIO 2 (EL)	EX			326.819	3.139.512	5	17-Garachico
6208	0406615	Captación	GALERÍA NACIENTE	MORERAS (LAS)	EX			328.584	3.138.827	460	17-Garachico
6209	0406613	Captación	GALERÍA NACIENTE	RIO (EL) (2)	EX			326.869	3.139.527	10	17-Garachico
6210	0406612	Captación	GALERÍA NACIENTE	EMPRESA ALTA (LA)	EX			327.006	3.139.278	205	17-Garachico
6211	0406611	Captación	GALERÍA NACIENTE	EMPRESA BAJA (LA)	EX			327.014	3.139.307	185	17-Garachico
6212	0406608	Captación	GALERÍA NACIENTE	LAGARITO (EL)	EX			326.647	3.138.934	410	18-El Tanque
6213	0306505	Captación	GALERÍA NACIENTE	AGUA 1 (EL)	EX			322.200	3.138.058	170	16-Los Silos
6214	0406606	Captación	GALERÍA NACIENTE	TOSCAL O ATALAYA (LA)	EX			326.886	3.139.103	375	17-Garachico
6215	0406620	Captación	GALERÍA NACIENTE	ROQUITO (EL) O ROQUE MANTA	EX			328.061	3.139.619	5	17-Garachico
6216	0405355	Captación	GALERÍA NACIENTE	PIEDRA DEL GALLO (LA)	EX			339.918	3.142.020	40	21-San Juan de la Rambla
6217	0405333	Captación	GALERÍA NACIENTE	AGUA GRANDE (BAJA) O SAUCITO (EL)	EX			339.275	3.141.855	75	21-San Juan de la Rambla
6218	0405317	Captación	GALERÍA NACIENTE	REMATE (EL)	EX			339.878	3.141.824	110	21-San Juan de la Rambla
6219	0405316	Captación	GALERÍA NACIENTE	AGUA GRANDE 2	EX			339.278	3.141.829	100	21-San Juan de la Rambla
6220	0405315	Captación	GALERÍA NACIENTE	AGUA GRANDE 1	EX			339.274	3.141.827	100	21-San Juan de la Rambla

(1) EX: Existente. PR: Prevista. PL: Planificada
(2) EJ: Ejecutar. RM: Remodelar. EL: Eliminar

ID	Código	Función hidráulica básica	Tipo	Denominación	Estado (1)	Medida (2)	Actuación (2)	Coordenadas UTM X	Coordenadas UTM Y	Cota (m)	Municipio (s)
6221	0405314	Captación	GALERÍA NACIENTE	ALAMO O AGUJERO	EX			339.304	3.141.832	100	21-San Juan de la Rambla
6222	0405309	Captación	GALERÍA NACIENTE	GUANCHEROS (LOS)	EX			341.171	3.141.073	470	22-Los Realejos
6223	0406607	Captación	GALERÍA NACIENTE	CUEVITAS (LAS) O MADRE DEL AGUA	EX			326.895	3.139.029	374	17-Garachico
6224	0406707	Captación	GALERÍA NACIENTE	DORNAJOS (1)	EX			330.109	3.138.902	320	19-Icod de los Vinos
6225	0406712	Captación	GALERÍA NACIENTE	TEJAS (LAS)	EX			331.209	3.138.447	400	19-Icod de los Vinos
6226	0406711	Captación	GALERÍA NACIENTE	VIÑATIGO(EL)	EX			331.074	3.138.267	455	19-Icod de los Vinos
6227	0306507	Captación	GALERÍA NACIENTE	PEDREGAL (EL)	EX			322.294	3.137.912	178	16-Los Silos
6228	0405303	Captación	GALERÍA NACIENTE	TANQUE (EL) O BARRANCO (EL)	EX			341.304	3.141.902	40	22-Los Realejos
6229	0405305	Captación	GALERÍA NACIENTE	PLAYA 1 O SAN ANTONIO	EX			341.304	3.142.027	20	22-Los Realejos
6230	0406710	Captación	GALERÍA NACIENTE	RUIBLAS 2	EX			330.939	3.138.237	515	19-Icod de los Vinos
6231	0405306	Captación	GALERÍA NACIENTE	PLAYA 2 O ROQUILLO (EL)	EX			341.401	3.141.982	15	22-Los Realejos
6232	0406617	Captación	GALERÍA NACIENTE	AGUAS BLANCAS	EX			326.479	3.139.332	200	17-Garachico
6233	0406708	Captación	GALERÍA NACIENTE	FUENTE DE LA CAÑERA	EX			331.086	3.138.169	505	19-Icod de los Vinos
6234	0406618	Captación	GALERÍA NACIENTE	ATALAYA (LA)	EX			326.819	3.139.092	385	17-Garachico
6235	0406705	Captación	GALERÍA NACIENTE	CAPELLANIA O FUENTECITA (LA)	EX			331.062	3.138.332	420	19-Icod de los Vinos
6236	0406704	Captación	GALERÍA NACIENTE	MIRABAL (EL)	EX			330.346	3.138.927	365	19-Icod de los Vinos
6237	0406703	Captación	GALERÍA NACIENTE	CASA BLANCA 2	EX			330.684	3.138.947	315	19-Icod de los Vinos
6238	0406702	Captación	GALERÍA NACIENTE	CASA BLANCA 1	EX			330.663	3.138.949	320	19-Icod de los Vinos
6239	0406625	Captación	GALERÍA NACIENTE	DRAGO (EL) (2)	EX			328.634	3.139.617	20	17-Garachico
6240	0406622	Captación	GALERÍA NACIENTE	BRIELES (LOS) O BREVERA (LA)	EX			328.469	3.139.422	75	17-Garachico
6241	0505409	Captación	GALERÍA NACIENTE	POZO 1 (EL) (DE GORDEJUELA)	EX			344.716	3.142.393	35	22-Los Realejos
6242	0406709	Captación	GALERÍA NACIENTE	RUIBLAS 1	EX			330.949	3.138.232	510	19-Icod de los Vinos
6243	0505605	Captación	GALERÍA NACIENTE	POLO (EL)	EX			352.373	3.143.362	365	24-La Orotava
6244	0201447	Captación	GALERÍA NACIENTE	EL RIO 2	EX			376.082	3.156.726	780	1-Santa Cruz de Tenerife
6245	0201448	Captación	GALERÍA NACIENTE	PEPINERAS 4	EX			374.956	3.157.332	733	31-San Cristóbal de La Laguna
6246	0201449	Captación	GALERÍA NACIENTE	EL RIO (3)	EX			375.050	3.157.544	825	31-San Cristóbal de La Laguna
6247	0201450	Captación	GALERÍA NACIENTE	HAYAL SUR O MORRO 3	EX			375.319	3.156.376	633	1-Santa Cruz de Tenerife
6248	0201451	Captación	GALERÍA NACIENTE	LA QUEBRADA	EX			374.956	3.156.159	733	1-Santa Cruz de Tenerife
6249	0201503	Captación	GALERÍA NACIENTE	LLANO DEL TESORO	EX			380.981	3.157.912	543	1-Santa Cruz de Tenerife
6250	0505407	Captación	GALERÍA NACIENTE	SOCORRO (EL)	EX			342.936	3.141.576	110	22-Los Realejos
6251	0505606	Captación	GALERÍA NACIENTE	TOSQUITA 1 (LA)	EX			353.266	3.143.739	475	25-Santa Ursula
6252	0201442	Captación	GALERÍA NACIENTE	CRUZ DEL CARMEN	EX			374.956	3.156.700	890	1-Santa Cruz de Tenerife
6253	0505603	Captación	GALERÍA NACIENTE	VIEJITA (LA)	EX			352.494	3.143.232	376	24-La Orotava

(1) EX: Existente. PR: Prevista. PL: Planificada
(2) EJ: Ejecutar. RM: Remodelar. EL: Eliminar

ID	Código	Función hidráulica básica	Tipo	Denominación	Estado (1)	Medida (2)	Actuación (2)	Coordenadas UTM X	Coordenadas UTM Y	Cota (m)	Municipio (s)
6254	0505601	Captación	GALERÍA NACIENTE	ENTREMEDIO O INTERMEDIA	EX			353.179	3.142.847	610	24-La Orotava
6255	0201702	Captación	GALERÍA NACIENTE	FORTUNA DE IGUESTE (LA)	EX			386.035	3.158.219	225	1-Santa Cruz de Tenerife
6256	0505503	Captación	GALERÍA NACIENTE	ZAMORA ALTA (LA)	EX			346.134	3.140.992	295	22-Los Realejos
6257	0201703	Captación	GALERÍA NACIENTE	CUEVA DE LAS PALOMAS (2)	EX			386.572	3.157.777	150	1-Santa Cruz de Tenerife
6258	0505453	Captación	GALERÍA NACIENTE	MOLINOS OESTE (LOS)	EX			345.223	3.142.867	59	22-Los Realejos
6259	0505443	Captación	GALERÍA NACIENTE	GALERIA 1 (LA)	EX			344.222	3.142.278	20	22-Los Realejos
6260	0505607	Captación	GALERÍA NACIENTE	TOSQUITA 2 (LA)	EX			353.260	3.143.732	470	25-Santa Ursula
6261	0507001	Captación	GALERÍA NACIENTE	ISLETA (LA) (1)	EX			345.207	3.140.285	360	22-Los Realejos
6262	0405308	Captación	GALERÍA NACIENTE	QUICLA(LA) O RIQUEZA(LA) O SOMBRERA(LA)O NTRA. SRA. BUEN	EX			341.479	3.140.985	510	22-Los Realejos
6263	0507008	Captación	GALERÍA NACIENTE	ROMERO	EX			344.664	3.138.452	630	22-Los Realejos
6264	0201437	Captación	GALERÍA NACIENTE	CHARFA	EX			376.444	3.156.392	830	1-Santa Cruz de Tenerife
6265	0507007	Captación	GALERÍA NACIENTE	FLORIDA BAJA (2)	EX			344.479	3.139.046	480	22-Los Realejos
6266	0507006	Captación	GALERÍA NACIENTE	GUINDERO (EL)	EX			344.544	3.138.542	610	22-Los Realejos
6267	0507005	Captación	GALERÍA NACIENTE	FUENTE (LA) (2)	EX			345.024	3.139.797	425	22-Los Realejos
6268	0507004	Captación	GALERÍA NACIENTE	CONSEJO (EL)	EX			344.599	3.140.502	310	22-Los Realejos
6269	0201446	Captación	GALERÍA NACIENTE	LAS PALOMAS	EX			374.947	3.156.545	850	1-Santa Cruz de Tenerife
6270	0507002	Captación	GALERÍA NACIENTE	VIÑATIGO (EL)	EX			345.914	3.138.187	720	22-Los Realejos
6271	0201445	Captación	GALERÍA NACIENTE	FUENTE LA VIEJA	EX			374.708	3.156.946	880	31-San Cristóbal de La Laguna
6272	0505735	Captación	MANANTIAL	FUENTE JUAN BENÍTEZ	EX			355.677	3.141.183	1.275	25-Santa Ursula
6273	0505719	Captación	GALERÍA NACIENTE	ACEVIÑO (2)	EX			356.502	3.142.422	1.225	25-Santa Ursula
6274	0201440	Captación	GALERÍA NACIENTE	MALEZAS (LAS)	EX			375.393	3.156.902	865	1-Santa Cruz de Tenerife
6275	0505712	Captación	GALERÍA NACIENTE	RISCO ATRAVESADO 2	EX			356.892	3.141.282	1.445	25-Santa Ursula
6276	0505711	Captación	GALERÍA NACIENTE	RISCO ATRAVESADO 1	EX			356.899	3.141.206	1.440	25-Santa Ursula
6277	0201441	Captación	GALERÍA NACIENTE	LLANO DE LOS VIEJOS	EX			374.444	3.156.373	810	31-San Cristóbal de La Laguna
6278	0505439	Captación	GALERÍA NACIENTE	RAMBLA DE CASTRO O TUNEL (EL) O GALERIAS DEL TUNEL	EX			344.039	3.142.282	20	22-Los Realejos
6279	0507003	Captación	GALERÍA NACIENTE	PUERTA DE LA FLORIDA	EX			344.589	3.138.982	485	22-Los Realejos
6280	0505413	Captación	GALERÍA NACIENTE	POZO 5 (EL) (DE GORDEJUELA)	EX			344.657	3.142.391	25	22-Los Realejos
6281	0505441	Captación	GALERÍA NACIENTE	NACIENTE DEL BARRANCO O SAUCES	EX			344.219	3.142.247	15	22-Los Realejos
6282	0505422	Captación	GALERÍA NACIENTE	POZO 7 (EL) (DE GORDEJUELA)	EX			344.599	3.142.407	10	22-Los Realejos
6283	0505421	Captación	GALERÍA NACIENTE	ACEVEDO	EX			345.187	3.142.819	65	22-Los Realejos
6284	0505420	Captación	GALERÍA NACIENTE	MOLINOS (LOS) O MOLINO ESTE	EX			345.360	3.143.000	29	22-Los Realejos
6285	0505419	Captación	GALERÍA NACIENTE	FINCA DEL ROQUE	EX			342.309	3.141.882	5	22-Los Realejos

(1) EX: Existente. PR: Prevista. PL: Planificada
(2) EJ: Ejecutar. RM: Remodelar. EL: Eliminar

CATÁLOGO DE INFRAESTRUCTURAS HIDRÁULICAS

ID	Código	Función hidráulica básica	Tipo	Denominación	Estado (1)	Medida (2)	Actuación (2)	Coordenadas UTM X	Coordenadas UTM Y	Cota (m)	Municipio (s)
6286	0505418	Captación	GALERÍA NACIENTE	TORRE (LA)	EX			342.714	3.141.877	5	22-Los Realejos
6287	0505417	Captación	GALERÍA NACIENTE	TEMBLADERA (LA)	EX			343.124	3.141.957	10	22-Los Realejos
6288	0505424	Captación	GALERÍA NACIENTE	BREVERA (LA)	EX			344.544	3.142.357	15	22-Los Realejos
6289	0505414	Captación	GALERÍA NACIENTE	POZO 6 (EL) (DE GORDEJUELA)	EX			344.544	3.142.367	5	22-Los Realejos
6290	0505425	Captación	GALERÍA NACIENTE	POZO 9 (EL) (DE GORDEJUELA)	EX			344.514	3.142.352	10	22-Los Realejos
6291	0505412	Captación	GALERÍA NACIENTE	POZO 4 (EL)(DE GORDEJUELA) O CORUJEDA	EX			344.704	3.142.377	30	22-Los Realejos
6292	0202311	Captación	GALERÍA NACIENTE	CANALERO 3 O RAFAELES (LOS)	EX			376.276	3.155.565	581	1-Santa Cruz de Tenerife
6293	0202312	Captación	GALERÍA NACIENTE	BREZOS (LOS)	EX			376.673	3.155.453	687	1-Santa Cruz de Tenerife
6294	0505411	Captación	GALERÍA NACIENTE	POZO 3 BOCA NORTE (EL) (DE GORDEJUELA)	EX			344.649	3.142.376	25	22-Los Realejos
6295	0202314	Captación	GALERÍA NACIENTE	EL PINO 2	EX			376.277	3.155.779	564	1-Santa Cruz de Tenerife
6296	0306301	Captación	GALERÍA NACIENTE	FUENTE (LA) (1)	EX			317.883	3.139.600	85	15-Buenavista del Norte
6297	0507012	Captación	GALERÍA NACIENTE	SALTO DE LA YEGUA	EX			344.919	3.138.862	580	22-Los Realejos
6298	0505416	Captación	GALERÍA NACIENTE	GRIMONA (LA) O AGUA DULCE	EX			342.814	3.141.897	3	22-Los Realejos
6299	0505432	Captación	GALERÍA NACIENTE	CUEVA (LA)	EX			342.784	3.141.750	55	22-Los Realejos
6300	0306403	Captación	GALERÍA NACIENTE	CRUZADA 1 (LA)	EX			321.511	3.138.719	145	16-Los Silos
6301	0505438	Captación	GALERÍA NACIENTE	CASTILLO DE CASTRO	EX			343.954	3.142.262	10	22-Los Realejos
6302	0505437	Captación	GALERÍA NACIENTE	PIEDRA DEL MOLINO	EX			343.903	3.142.307	24	22-Los Realejos
6303	0202304	Captación	GALERÍA NACIENTE	HOYA ABRIGADA O RISCO NEGRO 1	EX			374.995	3.155.314	421	1-Santa Cruz de Tenerife
6304	0505436	Captación	GALERÍA NACIENTE	PLAYA (LA) O SIETE FUENTES	EX			344.451	3.142.295	20	22-Los Realejos
6305	0202305	Captación	GALERÍA NACIENTE	RISCO NEGRO 2	EX			375.083	3.155.202	375	1-Santa Cruz de Tenerife
6306	0505435	Captación	GALERÍA NACIENTE	PLAYA DE LOS ROQUES	EX			345.872	3.142.929	5	22-Los Realejos
6307	0505423	Captación	GALERÍA NACIENTE	POZO 8 (EL) (DE GORDEJUELA)	EX			344.574	3.142.387	10	22-Los Realejos
6308	0202308	Captación	GALERÍA NACIENTE	CASTILLO (EL)	EX			374.379	3.153.082	467	31-San Cristóbal de La Laguna
6309	0505440	Captación	GALERÍA NACIENTE	CASTILLO DE LA FAJANA	EX			344.159	3.142.287	15	22-Los Realejos
6310	0505431	Captación	GALERÍA NACIENTE	GALERIA 2 (LA) O TORRE (LA) O CUCHILLO (EL)	EX			342.742	3.141.766	60	22-Los Realejos
6311	0202309	Captación	GALERÍA NACIENTE	CANALERO 1 O RAFAELES (LOS)	EX			376.392	3.155.591	653	1-Santa Cruz de Tenerife
6312	0202310	Captación	GALERÍA NACIENTE	CANALERO 2 O RAFAELES (LOS)	EX			376.295	3.155.555	591	1-Santa Cruz de Tenerife
6313	0505410	Captación	GALERÍA NACIENTE	POZO 2 (EL) (DE GORDEJUELA)	EX			344.709	3.142.427	35	22-Los Realejos
6314	0505428	Captación	GALERÍA NACIENTE	CHOZA (LA) O TANQUILLO (EL)	EX			343.656	3.142.020	95	22-Los Realejos
6315	0505427	Captación	GALERÍA NACIENTE	POZO 11 (EL) (DE GORDEJUELA)	EX			344.614	3.142.422	18	22-Los Realejos
6316	0505426	Captación	GALERÍA NACIENTE	POZO 10 (EL) (DE GORDEJUELA) O CHARCON (EL)	EX			344.624	3.142.442	5	22-Los Realejos
6317	0202306	Captación	GALERÍA NACIENTE	MORADILLAS (LAS)	EX			375.924	3.153.266	385	1-Santa Cruz de Tenerife
6318	1214802	Captación	GALERÍA NACIENTE	DORNAJITO (EL)	EX			336.434	3.119.992	2.150	12-Adeje

(1) EX: Existente. PR: Prevista. PL: Planificada
(2) EJ: Ejecutar. RM: Remodelar. EL: Eliminar

CATÁLOGO DE INFRAESTRUCTURAS HIDRÁULICAS

ID	Código	Función hidráulica básica	Tipo	Denominación	Estado (1)	Medida (2)	Actuación (2)	Coordenadas UTM X	Coordenadas UTM Y	Cota (m)	Municipio (s)
6319	0708009	Captación	GALERÍA NACIENTE	CALDERA (LA) O JORDAN	EX			323.147	3.136.925	615	16-Los Silos
6320	1214915	Captación	GALERÍA NACIENTE	SABINA 1 (LA)	EX			341.207	3.121.356	2.296	8-Granadilla de Abona
6321	1216008	Captación	GALERÍA NACIENTE	JUSTO (EL)	EX			340.415	3.118.784	1.920	11-Vilaflor
6322	1214601	Captación	GALERÍA NACIENTE	CANALIZO 1 O CANALITO (EL)	EX			328.429	3.120.828	875	13-Guía de Isora
6323	1214602	Captación	GALERÍA NACIENTE	CANALIZO 2 O JARAL (EL)	EX			328.409	3.120.805	871	13-Guía de Isora
6324	1008916	Captación	GALERÍA NACIENTE	VIÑAS VIEJAS O RIO ANTIGUO (EL)	EX			360.276	3.136.077	525	4-Arafo
6325	1216011	Captación	GALERÍA NACIENTE	RISCO DE LA MESA	EX			340.032	3.119.617	2.225	11-Vilaflor
6326	0709401	Captación	GALERÍA NACIENTE	LOROS (LOS)	EX			323.487	3.133.634	1.091	18-El Tanque
6327	1214916	Captación	GALERÍA NACIENTE	SABINA 2 (LA)	EX			341.199	3.121.326	2.281	8-Granadilla de Abona
6328	0709315	Captación	GALERÍA NACIENTE	MADRE DEL AGUA (1)	EX			319.909	3.132.832	775	15-Buenavista del Norte
6329	0709314	Captación	GALERÍA NACIENTE	PAJARERAS (LAS)	EX			319.634	3.132.818	675	15-Buenavista del Norte
6330	1214908	Captación	GALERÍA NACIENTE	VIRGEN DE LA CANDELARIA	EX			340.529	3.121.377	2.230	24-La Orotava
6331	1217009	Captación	GALERÍA NACIENTE	EL RAMONAL 2	EX			339.795	3.116.399	1.425	11-Vilaflor
6332	1214914	Captación	GALERÍA NACIENTE	MANANTIAL (EL)	EX			341.162	3.121.638	2.345	8-Granadilla de Abona
6333	0709306	Captación	GALERÍA NACIENTE	CHARCOS (LOS)	EX			319.894	3.134.138	830	15-Buenavista del Norte
6334	1216906	Captación	GALERÍA NACIENTE	VICA BAJA (LAS) O FUENTES DE VILAFLOR (LAS)	EX			336.746	3.116.097	1.450	11-Vilaflor
6335	0709201	Captación	GALERÍA NACIENTE	GOTHARD	EX			317.723	3.134.616	625	15-Buenavista del Norte
6336	0908709	Captación	GALERÍA NACIENTE	TANQUE 1 (EL)	EX			353.655	3.137.504	1.195	24-La Orotava
6337	1214910	Captación	GALERÍA NACIENTE	GUAJARA	EX			341.863	3.122.628	2.524	24-La Orotava
6338	0908707	Captación	GALERÍA NACIENTE	PASOS (LOS) (1)	EX			353.569	3.137.257	1.210	24-La Orotava
6339	0709313	Captación	GALERÍA NACIENTE	LAVADEROS	EX			320.874	3.131.947	920	15-Buenavista del Norte
6340	0709305	Captación	GALERÍA NACIENTE	LOMO MENDEZ	EX			319.589	3.134.167	795	15-Buenavista del Norte
6341	0709312	Captación	GALERÍA NACIENTE	VICA (LA) (1)	EX			319.370	3.133.197	783	15-Buenavista del Norte
6342	0709307	Captación	GALERÍA NACIENTE	BARRANCO DEL PALMAR	EX			319.793	3.134.192	810	15-Buenavista del Norte
6343	1315001	Captación	GALERÍA NACIENTE	CORRALITO	EX			342.936	3.121.029	2.200	8-Granadilla de Abona
6344	1216012	Captación	GALERÍA NACIENTE	EL ROSARIO 4	EX			340.207	3.119.297	2.025	11-Vilaflor
6345	0908513	Captación	GALERÍA NACIENTE	HAYA (LA)	EX			344.659	3.137.107	906	22-Los Realejos
6346	0908515	Captación	GALERÍA NACIENTE	HOYINA (LA)	EX			345.729	3.137.707	815	22-Los Realejos
6347	1216003	Captación	GALERÍA NACIENTE	PEGUEROS	EX			338.158	3.119.649	2.236	11-Vilaflor
6348	0908706	Captación	GALERÍA NACIENTE	PERDIGONES (LOS) O PERDIGON O ESCOBON	EX			353.624	3.137.197	1.230	24-La Orotava
6349	0908605	Captación	GALERÍA NACIENTE	SALTADERO (EL) O REMEDIOS (LOS)	EX			346.219	3.137.687	870	22-Los Realejos
6350	1315002	Captación	GALERÍA NACIENTE	MAJADA VIEJA	EX			342.289	3.120.902	2.264	8-Granadilla de Abona
6351	1214904	Captación	GALERÍA NACIENTE	UCANCA 3 O VALLE DE UCANCA (BOCA SUR)	EX			341.037	3.121.026	2.221	11-Vilaflor

(1) EX: Existente. PR: Prevista. PL: Planificada
(2) EJ: Ejecutar. RM: Remodelar. EL: Eliminar

CATÁLOGO DE INFRAESTRUCTURAS HIDRÁULICAS

ID	Código	Función hidráulica básica	Tipo	Denominación	Estado (1)	Medida (2)	Actuación (2)	Coordenadas UTM X	Coordenadas UTM Y	Cota (m)	Municipio (s)
6352	1214903	Captación	GALERÍA NACIENTE	UCANCA 1 O PINO (EL)	EX			341.245	3.121.081	2.222	8-Granadilla de Abona
6353	1315003	Captación	GALERÍA NACIENTE	RISCO DEL ALA	EX			344.794	3.120.438	1.630	8-Granadilla de Abona
6354	1008926	Captación	GALERÍA NACIENTE	LOS PILONES DE LA GRANJA 2	EX			358.728	3.137.364	975	4-Arafo
6355	1214909	Captación	GALERÍA NACIENTE	VIRGEN DE LA CANDELARIA III O CUMBRES DE UCANCA	EX			340.374	3.121.482	2.175	24-La Orotava
6356	0908603	Captación	GALERÍA SOCAVÓN	SALTO DE LAS PALOMAS	EX			347.249	3.137.862	860	24-La Orotava
6357	0908512	Captación	GALERÍA NACIENTE	LLANADAS(LAS) O MILANAS(LAS)O CALDERON O PUNTO AZUL	EX			345.889	3.137.752	785	22-Los Realejos
6358	0908511	Captación	GALERÍA NACIENTE	MEJOR (LA)	EX			344.744	3.137.592	775	22-Los Realejos
6359	1011705	Captación	GALERÍA NACIENTE	CARDOS 2 (LOS) O FLORES (LAS)	EX			358.452	3.131.723	635	5-Güímar
6360	0908510	Captación	GALERÍA NACIENTE	HURONES (LOS) O FURNIAS VIEJAS	EX			344.539	3.137.162	920	22-Los Realejos
6361	0712003	Captación	GALERÍA NACIENTE	CUEVA DEL AGUA	EX			319.688	3.127.213	37	14-Santiago del Teide
6362	0908508	Captación	GALERÍA NACIENTE	SALTO DEL MADROÑO 2	EX			344.849	3.136.987	975	22-Los Realejos
6363	0709402	Captación	GALERÍA NACIENTE	RISA (LA)	EX			322.749	3.134.412	1.023	16-Los Silos
6364	0710705	Captación	GALERÍA NACIENTE	SANTA ANA (2)	EX			321.799	3.130.157	775	14-Santiago del Teide
6365	1216002	Captación	GALERÍA NACIENTE	ROSARIO (EL) (3)	EX			340.248	3.119.216	1.995	11-Vilaflor
6366	0908503	Captación	GALERÍA NACIENTE	FURNIA (LA) (2)	EX			344.759	3.137.502	800	22-Los Realejos
6367	1215915	Captación	GALERÍA NACIENTE	CUERVO (BOCA ESTE)	EX			336.593	3.117.000	1.600	11-Vilaflor
6368	1214913	Captación	GALERÍA NACIENTE	FILO (EL)	EX			341.192	3.121.771	2.370	8-Granadilla de Abona
6369	0908507	Captación	GALERÍA NACIENTE	SALTO DEL MADROÑO 1	EX			344.774	3.137.207	900	22-Los Realejos
6370	1216915	Captación	GALERÍA SOCAVÓN	IFONCHE 2	EX			334.750	3.115.352	1.180	12-Adeje
6371	1315005	Captación	GALERÍA NACIENTE	ROQUE DEL PINO O ROQUE DEL PERAL O TELEFERICO	EX			342.244	3.122.639	2.351	24-La Orotava
6372	1214902	Captación	GALERÍA NACIENTE	UCANCA 4 O SOL DE LOS MUERTOS	EX			341.662	3.120.894	2.322	8-Granadilla de Abona
6373	1215901	Captación	GALERÍA NACIENTE	UNION (LA) O CUERVO (EL)	EX			336.751	3.117.020	1.570	11-Vilaflor
6374	1215801	Captación	GALERÍA NACIENTE	TEJEREA	EX			331.898	3.117.553	1.245	12-Adeje
6375	1214901	Captación	GALERÍA NACIENTE	UCANCA 2	EX			341.086	3.121.150	2.244	11-Vilaflor
6376	1214911	Captación	GALERÍA NACIENTE	VIRGEN DE LA CANDELARIA IV	EX			340.578	3.121.475	2.280	24-La Orotava
6377	1011704	Captación	GALERÍA NACIENTE	CARDOS 1 (LOS)	EX			358.532	3.131.731	635	5-Güímar
6378	0908710	Captación	GALERÍA NACIENTE	TANQUE 2 (EL)	EX			353.699	3.137.462	1.220	24-La Orotava
6379	0808303	Captación	GALERÍA NACIENTE	SANGUIÑAL (EL)	EX			333.995	3.137.797	580	19-Icod de los Vinos
6380	0707803	Captación	GALERÍA NACIENTE	BARRANCO CHARCO	EX			316.947	3.137.382	425	15-Buenavista del Norte
6381	1214703	Captación	GALERÍA NACIENTE	FUENTE DE CHAVAO 1	EX			332.821	3.122.464	1.930	13-Guía de Isora
6382	0707907	Captación	GALERÍA NACIENTE	MORADAS ALTAS 2 (LAS)	EX			321.404	3.136.322	655	16-Los Silos

(1) EX: Existente. PR: Prevista. PL: Planificada
(2) EJ: Ejecutar. RM: Remodelar. EL: Eliminar

CATÁLOGO DE INFRAESTRUCTURAS HIDRÁULICAS

ID	Código	Función hidráulica básica	Tipo	Denominación	Estado (1)	Medida (2)	Actuación (2)	Coordenadas UTM X	Coordenadas UTM Y	Cota (m)	Municipio (s)
6383	1215911	Captación	GALERÍA NACIENTE	ARAÑAGA 2	EX			335.941	3.117.378	1.625	12-Adeje
6384	1214714	Captación	GALERÍA NACIENTE	SALTO DEL JUNCO 3	EX			331.004	3.122.533	1.470	13-Guía de Isora
6385	1315306	Captación	GALERÍA NACIENTE	BARRANCO DEL ARCO O ABANDONADA 2	EX			355.029	3.121.817	675	7-Arico
6386	1314013	Captación	GALERÍA NACIENTE	CHARCOS DEL OBISPO 2 (EL CARANAL)	EX			353.750	3.123.276	960	7-Arico
6387	0707904	Captación	GALERÍA NACIENTE	MORADAS ALTAS 1 (LAS)	EX			321.294	3.136.382	648	16-Los Silos
6388	0708008	Captación	GALERÍA NACIENTE	SALTO 2 (EL)	EX			322.734	3.137.117	575	16-Los Silos
6389	0808208	Captación	GALERÍA NACIENTE	TIGAIGA	EX			330.369	3.136.817	865	19-Icod de los Vinos
6390	0908708	Captación	GALERÍA NACIENTE	AGUAMANSA	EX			353.789	3.137.611	1.200	24-La Orotava
6391	1214614	Captación	GALERÍA NACIENTE	CANALIZO 3	EX			328.326	3.120.758	860	13-Guía de Isora
6392	1315204	Captación	GALERÍA NACIENTE	CHAPAS DE LA JERINGA	EX			351.929	3.120.222	745	7-Arico
6393	0808402	Captación	GALERÍA NACIENTE	FUENTE DE PEDRO 3	EX			341.749	3.134.962	1.475	21-San Juan de la Rambla
6394	0908814	Captación	GALERÍA NACIENTE	CAZME 2	EX			355.667	3.135.761	1.656	4-Arafo
6395	1315305	Captación	GALERÍA NACIENTE	AZAFOÑA O BARRANCO DEL ARCO 1	EX			355.085	3.121.845	675	7-Arico
6396	1216801	Captación	GALERÍA NACIENTE	MADRES DE PAULO (LAS)	EX			332.325	3.115.967	1.175	12-Adeje
6397	1217005	Captación	GALERÍA NACIENTE	FUENTE VEGA	EX			339.584	3.113.938	1.225	11-Vilaflor
6398	0808401	Captación	GALERÍA NACIENTE	FUENTE DE PEDRO 1	EX			341.754	3.134.927	1.480	21-San Juan de la Rambla
6399	1215806	Captación	GALERÍA NACIENTE	SAUCITO (EL) (1)	EX			333.731	3.119.037	1.650	12-Adeje
6400	1217003	Captación	GALERÍA NACIENTE	MAGDALENA (LA)	EX			338.330	3.116.722	1.612	11-Vilaflor
6401	1215912	Captación	GALERÍA NACIENTE	ARAÑAGA 3	EX			335.938	3.117.366	1.625	12-Adeje
6402	1215916	Captación	GALERÍA NACIENTE	CUERVO (BOCA OESTE)	EX			336.591	3.116.995	1.600	11-Vilaflor
6403	0808201	Captación	GALERÍA NACIENTE	SABUGUERO (EL) O CASTAÑERO (EL)	EX			331.254	3.137.418	649	19-Icod de los Vinos
6404	1214704	Captación	GALERÍA NACIENTE	FUENTE DE CHAVAO 2	EX			333.050	3.122.581	1.985	13-Guía de Isora
6405	1215913	Captación	GALERÍA NACIENTE	ARAÑAGA 4	EX			335.916	3.117.320	1.615	11-Vilaflor
6406	0707902	Captación	GALERÍA NACIENTE	MORADAS BAJAS 1 (LAS)	EX			321.439	3.136.343	635	16-Los Silos
6407	1215805	Captación	GALERÍA NACIENTE	TEJEREA BAJA 2	EX			331.734	3.117.389	1.195	12-Adeje
6408	1216904	Captación	GALERÍA NACIENTE	CORUJA ALTA (LA)	EX			337.480	3.116.189	1.443	11-Vilaflor
6409	1216903	Captación	GALERÍA NACIENTE	VICA 2 (LA)	EX			336.866	3.116.163	1.460	11-Vilaflor
6410	1216902	Captación	GALERÍA NACIENTE	CORUJA BAJA (LA)	EX			337.479	3.116.193	1.443	11-Vilaflor
6411	1214905	Captación	GALERÍA NACIENTE	RIACHUELOS (LOS) O VIRGEN DE LA CANDELARIA II	EX			340.384	3.121.757	2.120	24-La Orotava
6412	0708007	Captación	GALERÍA NACIENTE	SALTO 1 (EL)	EX			322.849	3.136.987	635	16-Los Silos
6413	1314006	Captación	GALERÍA NACIENTE	SAUCE VIEJO (EL)	EX			352.289	3.124.049	1.200	7-Arico
6414	0708003	Captación	GALERÍA NACIENTE	FLORA (LA) O GUIRRE (EL)	EX			324.157	3.135.200	1.005	18-El Tanque
6415	0708002	Captación	GALERÍA NACIENTE	CUERVOS (LOS)	EX			323.624	3.135.557	960	18-El Tanque

(1) EX: Existente. PR: Prevista. PL: Planificada
(2) EJ: Ejecutar. RM: Remodelar. EL: Eliminar

CATÁLOGO DE INFRAESTRUCTURAS HIDRÁULICAS

ID	Código	Función hidráulica básica	Tipo	Denominación	Estado (1)	Medida (2)	Actuación (2)	Coordenadas UTM X	Coordenadas UTM Y	Cota (m)	Municipio (s)
6416	0908808	Captación	GALERÍA NACIENTE	MADERA (LA)	EX			357.822	3.136.756	967	4-Arafo
6417	0908809	Captación	GALERÍA NACIENTE	MADRE DE ABAJO (LA)	EX			357.746	3.136.802	1.016	4-Arafo
6418	1314012	Captación	GALERÍA NACIENTE	CHARCOS DEL OBISPO 1 O LIMONEROS (LOS)	EX			353.749	3.123.281	960	7-Arico
6419	0908810	Captación	GALERÍA NACIENTE	CANARIOS (LOS)	EX			357.834	3.136.802	979	4-Arafo
6420	0707903	Captación	GALERÍA NACIENTE	MORADAS BAJAS 2 (LAS)	EX			321.464	3.136.360	625	16-Los Silos
6421	1214715	Captación	GALERÍA NACIENTE	SALTO DEL JUNCO 2	EX			331.036	3.122.485	1.460	13-Guía de Isora
6422	0908811	Captación	GALERÍA NACIENTE	TROJA (LA)	EX			357.622	3.136.766	1.246	4-Arafo
6423	1215804	Captación	GALERÍA NACIENTE	TEJERA BAJA 1 O JOE	EX			331.742	3.117.387	1.185	12-Adeje
6424	1215803	Captación	GALERÍA NACIENTE	TEJEREA ALTA	EX			331.901	3.117.554	1.245	12-Adeje
6425	0808209	Captación	GALERÍA NACIENTE	FUENTE DE LA VEGA	EX			330.589	3.136.722	865	19-Icod de los Vinos
6426	0908812	Captación	GALERÍA NACIENTE	MADRE DE ARRIBA (LA)	EX			357.587	3.136.829	1.114	4-Arafo
6427	1314009	Captación	GALERÍA NACIENTE	MIRANDA O SIETE FUENTES	EX			352.078	3.124.321	1.250	7-Arico
6428	1215910	Captación	GALERÍA NACIENTE	ARAÑAGA 1	EX			335.933	3.117.375	1.625	12-Adeje
6429	0707917	Captación	GALERÍA NACIENTE	VIRGEN DE LA CONSOLACION	EX			320.051	3.136.699	631	15-Buenavista del Norte
6430	0707914	Captación	GALERÍA NACIENTE	HUERTITAS (LAS) O CUEVA (LA)	EX			319.529	3.135.877	630	15-Buenavista del Norte
6431	1214716	Captación	GALERÍA NACIENTE	SALTO DEL JUNCO 1	EX			331.029	3.122.511	1.455	13-Guía de Isora
6432	0100501	Captación	GALERÍA POZO	FAJANA (LA) (1)	EX			371.676	3.160.904	23	31-San Cristóbal de La Laguna
6433	0100403	Captación	GALERÍA POZO	LOBO (EL) O CASTILLO (EL)	EX			369.227	3.159.517	10	31-San Cristóbal de La Laguna
6434	0101903	Captación	GALERÍA POZO	MORENO (EL)	EX			360.473	3.153.273	15	29-Tacoronte
6435	0504210	Captación	GALERÍA POZO	EL MORALILLO 2	EX			353.901	3.146.683	15	25-Santa Ursula
6436	0101901	Captación	GALERÍA POZO	GUANCHES (LOS)	EX			360.622	3.153.748	5	29-Tacoronte
6437	0504207	Captación	GALERÍA POZO	ANCON (EL) O CUEVA DEL AGUA	EX			352.784	3.145.155	10	25-Santa Ursula
6438	0504203	Captación	GALERÍA POZO	SAN DIEGO 1	EX			351.623	3.144.513	10	24-La Orotava
6439	0100514	Captación	GALERÍA POZO	BRISAS DE ANAGA	EX			371.456	3.160.146	125	31-San Cristóbal de La Laguna
6440	0606103	Captación	GALERÍA POZO	RADAZUL	EX			370.819	3.142.717	20	2-El Rosario
6441	0505501	Captación	GALERÍA POZO	DONIZ	EX			348.489	3.141.697	220	24-La Orotava
6442	0101902	Captación	GALERÍA POZO	PRIX (EL)	EX			360.936	3.154.205	5	29-Tacoronte
6443	1113201	Captación	GALERÍA SOCAVÓN	CHIGORA	EX			321.238	3.125.722	383	14-Santiago del Teide
6444	0202301	Captación	GALERÍA SOCAVÓN	TAHODIO	EX			376.519	3.153.347	150	1-Santa Cruz de Tenerife
6445	0507019	Captación	GALERÍA SOCAVÓN	FELICHIANAS (LAS)	EX			345.044	3.138.437	600	22-Los Realejos
6446	0202406	Captación	GALERÍA SOCAVÓN	PAZ (LA)	EX			380.013	3.155.334	215	1-Santa Cruz de Tenerife
6447	1214917	Captación	GALERÍA SOCAVÓN	UCANCA 3 O VALLE DE UCANCA (BOCA NORTE)	EX			341.042	3.121.034	2.222	11-Vilaflor
6448	0505716	Captación	GALERÍA SOCAVÓN	SALTO DE LA FORTUNA 2 O LOMO DE BLAS	EX			355.874	3.142.692	960	25-Santa Ursula

(1) EX: Existente. PR: Prevista. PL: Planificada
(2) EJ: Ejecutar. RM: Remodelar. EL: Eliminar

ID	Código	Función hidráulica básica	Tipo	Denominación	Estado (1)	Medida (2)	Actuación (2)	Coordenadas UTM X	Coordenadas UTM Y	Cota (m)	Municipio (s)
6449	0908514	Captación	GALERÍA SOCAVÓN	CENTINELA (LA)	EX			345.509	3.137.717	825	22-Los Realejos
6450	1008903	Captación	GALERÍA SOCAVÓN	DRAGO DE CARTAS	EX			359.899	3.137.204	755	4-Arafo
6451	0202307	Captación	GALERÍA SOCAVÓN	HOYA PASO DEL MULATO	EX			376.077	3.153.179	267	1-Santa Cruz de Tenerife
6452	0507016	Captación	GALERÍA SOCAVÓN	HESPERIDES	EX			344.314	3.139.007	510	22-Los Realejos
6453	0507038	Captación	GALERÍA SOCAVÓN	MOCAN (EL)	EX			345.604	3.139.842	460	22-Los Realejos
6454	0507037	Captación	GALERÍA SOCAVÓN	LOMO DE LA VIUDA (EL)	EX			345.339	3.137.972	790	22-Los Realejos
6455	0507036	Captación	GALERÍA SOCAVÓN	ROMERA (LA) O HERMANDAD (LA) O REPUBLICA (LA)	EX			344.479	3.139.187	465	22-Los Realejos
6456	0507035	Captación	GALERÍA SOCAVÓN	CASCABELA (LA)	EX			344.789	3.140.762	275	22-Los Realejos
6457	1314015	Captación	GALERÍA SOCAVÓN	RISCO DE LOS PERROS	EX			353.306	3.123.325	975	7-Arico
6458	0507033	Captación	GALERÍA SOCAVÓN	PERAL (EL) (1)	EX			344.569	3.140.322	335	22-Los Realejos
6459	0808404	Captación	GALERÍA SOCAVÓN	FUENTE GRANDE	EX			338.654	3.137.874	860	20-La Guancha
6460	0507022	Captación	GALERÍA SOCAVÓN	HIJAS (LAS)	EX			345.769	3.138.332	689	22-Los Realejos
6461	0507017	Captación	GALERÍA SOCAVÓN	NOGAL (EL)	EX			344.484	3.138.277	678	22-Los Realejos
6462	0809803	Captación	GALERÍA SOCAVÓN	HOYA DEL BRUNCO	EX			339.905	3.132.228	1.850	20-La Guancha
6463	0406715	Captación	GALERÍA SOCAVÓN	HOYA GARCES	EX			333.221	3.139.623	255	19-Icod de los Vinos
6464	0406910	Captación	GALERÍA SOCAVÓN	ROSARIO (EL) (2)	EX			338.429	3.139.887	450	21-San Juan de la Rambla
6465	1217010	Captación	GALERÍA SOCAVÓN	EL RAMONAL 3	EX			339.800	3.116.402	1.425	11-Vilaflor
6466	0507009	Captación	GALERÍA SOCAVÓN	SANTA CATALINA (1)	EX			344.564	3.140.547	290	22-Los Realejos
6467	0908509	Captación	GALERÍA SOCAVÓN	ESPIGON (EL) (2)	EX			346.023	3.137.826	780	22-Los Realejos
6468	0505734	Captación	GALERÍA SOCAVÓN	RISCO ATRAVESADO 3	EX			356.810	3.141.118	1.450	25-Santa Ursula
6469	0406917	Captación	GALERÍA SOCAVÓN	SANTA MONICA	EX			338.369	3.139.382	500	20-La Guancha
6470	1315308	Captación	GALERÍA SOCAVÓN	ABOTE	EX			357.969	3.120.190	182	7-Arico
6471	0505408	Captación	GALERÍA SOCAVÓN	SALTO DE LOS BELTRANES	EX			344.264	3.141.672	135	22-Los Realejos
6472	0809602	Captación	GALERÍA SOCAVÓN	HOYA NEGRA	EX			331.405	3.132.604	1.495	19-Icod de los Vinos
6473	0504208	Captación	GALERÍA SOCAVÓN	PLAYA DEL ANCON O SANTA ANA	EX			352.739	3.145.127	5	24-La Orotava
6474	0505602	Captación	GALERÍA SOCAVÓN	BREZO (EL) (1)	EX			353.634	3.142.512	775	25-Santa Ursula
6475	0505504	Captación	GALERÍA SOCAVÓN	SALTO DE LA SUERTE O DONIZ II	EX			348.576	3.141.092	270	24-La Orotava
6476	0503403	Captación	GALERÍA SOCAVÓN	CALETON 2 (EL)	EX			356.864	3.148.816	5	27-La Matanza de Acentejo
6477	0503404	Captación	GALERÍA SOCAVÓN	JUANA VAZQUEZ	EX			357.669	3.149.292	175	27-La Matanza de Acentejo
6478	1216908	Captación	GALERÍA SOCAVÓN	CUEVA DE LOS GASES (LA)	EX			334.785	3.115.552	1.165	12-Adeje
6479	0505452	Captación	GALERÍA SOCAVÓN	LA CHOZA ALTA	EX			343.644	3.141.989	98	22-Los Realejos
6480	0912802	Captación	GALERÍA SOCAVÓN	SANTA MARTA	EX			353.504	3.126.004	1.375	7-Arico
6481	0503406	Captación	GALERÍA SOCAVÓN	NEGRA (LA)	EX			356.062	3.147.750	10	27-La Matanza de Acentejo

(1) EX: Existente. PR: Prevista. PL: Planificada
(2) EJ: Ejecutar. RM: Remodelar. EL: Eliminar

CATÁLOGO DE INFRAESTRUCTURAS HIDRÁULICAS

ID	Código	Función hidráulica básica	Tipo	Denominación	Estado (1)	Medida (2)	Actuación (2)	Coordenadas UTM X	Coordenadas UTM Y	Cota (m)	Municipio (s)
6482	0908705	Captación	GALERÍA SOCAVÓN	RISCO RAJADO	EX			353.104	3.137.192	1.294	24-La Orotava
6483	0908805	Captación	GALERÍA SOCAVÓN	CUENCA DEL VALLE (LA)	EX			357.134	3.135.994	1.400	4-Arafo
6484	0908806	Captación	GALERÍA SOCAVÓN	LOMO DEL AGUA	EX			355.254	3.136.092	1.785	4-Arafo
6485	0908813	Captación	GALERÍA SOCAVÓN	EL VALLE 1	EX			357.251	3.135.093	1.125	5-Güímar
6486	0503402	Captación	GALERÍA SOCAVÓN	CALETON 1 (EL)	EX			356.800	3.148.836	5	27-La Matanza de Acentejo
6487	0504204	Captación	GALERÍA SOCAVÓN	SALTO DEL PINO (1) O SAN DIEGO 2	EX			351.613	3.144.515	10	24-La Orotava
6488	1216005	Captación	GALERÍA SOCAVÓN	SUBSUELO (EL)	EX			339.117	3.117.176	1.575	11-Vilaflor
6489	0910203	Captación	GALERÍA SOCAVÓN	ACULADERO (EL)	EX			357.136	3.132.129	1.025	5-Güímar
6490	0910207	Captación	GALERÍA SOCAVÓN	FRONTON (EL)	EX			357.639	3.133.507	1.000	5-Güímar
6491	0504211	Captación	GALERÍA SOCAVÓN	EL ANCÓN 2	EX			352.791	3.145.149	10	25-Santa Ursula
6492	0406604	Captación	GALERÍA SOCAVÓN	HOYA HONDA	EX			328.912	3.138.231	580	17-Garachico
6493	0406610	Captación	GALERÍA SOCAVÓN	BREZO (EL) (2)	EX			326.464	3.138.677	460	18-El Tanque
6494	0504305	Captación	GALERÍA SOCAVÓN	MALAGUEÑA (LA)	EX			354.454	3.144.487	390	25-Santa Ursula
6495	0504306	Captación	GALERÍA SOCAVÓN	FARROBILLO (EL)	EX			354.689	3.144.817	325	25-Santa Ursula
6496	0504308	Captación	GALERÍA SOCAVÓN	ÑAMERA	EX			355.959	3.144.817	455	25-Santa Ursula
6497	1519601	Captación	GALERÍA SOCAVÓN	AGUAS DEL RUIDO	EX			334.469	3.106.325	255	10-Arona
6498	1010306	Captación	GALERÍA SOCAVÓN	COTO	EX			358.025	3.133.130	900	5-Güímar
6499	1010305	Captación	GALERÍA SOCAVÓN	CANAL (LA) (2)	EX			359.851	3.132.079	455	5-Güímar
6500	0504321	Captación	GALERÍA SOCAVÓN	BARRANCO HONDO (2)	EX			354.975	3.145.469	250	25-Santa Ursula
6501	0504202	Captación	GALERÍA SOCAVÓN	MAJUELA (LA) O MAJUELO (EL)	EX			353.293	3.143.896	450	25-Santa Ursula
6502	0908521	Captación	GALERÍA SOCAVÓN	FREGELES (LOS)	EX			344.669	3.136.917	940	22-Los Realejos
6503	0505710	Captación	GALERÍA SOCAVÓN	CALDERETA (LA) (2)	EX			355.869	3.141.367	1.215	25-Santa Ursula
6504	0505706	Captación	GALERÍA SOCAVÓN	RIO DE LA ZARZA	EX			354.306	3.143.697	580	25-Santa Ursula
6505	0505705	Captación	GALERÍA SOCAVÓN	PASO BLANCO	EX			355.620	3.141.893	1.081	25-Santa Ursula
6506	0505704	Captación	GALERÍA SOCAVÓN	HOYA (LA)	EX			354.736	3.143.078	660	25-Santa Ursula
6507	0306201	Captación	GALERÍA SOCAVÓN	DRAGUILLO (EL)	EX			313.385	3.137.903	115	15-Buenavista del Norte
6508	0306302	Captación	GALERÍA SOCAVÓN	ADERNO (EL) (2)	EX			316.473	3.138.146	265	15-Buenavista del Norte
6509	0306401	Captación	GALERÍA SOCAVÓN	PASOS (LOS) (2)	EX			321.259	3.138.082	220	16-Los Silos
6510	0306402	Captación	GALERÍA SOCAVÓN	RAVELO	EX			320.332	3.138.528	315	16-Los Silos
6511	0306405	Captación	GALERÍA SOCAVÓN	GITANA O RISCO DE JAIME (LA)	EX			319.219	3.138.454	245	15-Buenavista del Norte
6512	1011714	Captación	GALERÍA SOCAVÓN	SAN BARTOLOME	EX			359.219	3.131.097	800	5-Güímar
6513	1011709	Captación	GALERÍA SOCAVÓN	HOYA DE CARACAS	EX			361.945	3.130.105	515	5-Güímar
6514	0306508	Captación	GALERÍA SOCAVÓN	PICHONES (LOS)	EX			324.759	3.138.717	275	17-Garachico

(1) EX: Existente. PR: Prevista. PL: Planificada
(2) EJ: Ejecutar. RM: Remodelar. EL: Eliminar

CATÁLOGO DE INFRAESTRUCTURAS HIDRÁULICAS

ID	Código	Función hidráulica básica	Tipo	Denominación	Estado (1)	Medida (2)	Actuación (2)	Coordenadas UTM X	Coordenadas UTM Y	Cota (m)	Municipio (s)
6515	0505505	Captación	GALERÍA SOCAVÓN	CANDIA	EX			348.884	3.140.927	300	24-La Orotava
6516	0908520	Captación	GALERÍA SOCAVÓN	TOMILLO (EL)	EX			345.299	3.136.612	1.080	22-Los Realejos
6517	0908516	Captación	GALERÍA SOCAVÓN	LOMO MERINO (EL) O SACHA	EX			345.429	3.137.402	890	22-Los Realejos
6518	0405301	Captación	GALERÍA SOCAVÓN	CALDERETA (LA) (1)	EX			338.362	3.142.111	20	21-San Juan de la Rambla
6519	0908523	Captación	GALERÍA SOCAVÓN	PASADA DE LAS VACAS 2	EX			343.000	3.137.222	1.295	22-Los Realejos
6520	0405302	Captación	GALERÍA SOCAVÓN	MAZAPE (EL)	EX			339.430	3.141.518	215	21-San Juan de la Rambla
6521	0505612	Captación	GALERÍA SOCAVÓN	BARROS (LOS)	EX			351.905	3.142.549	250	24-La Orotava
6522	0505610	Captación	GALERÍA SOCAVÓN	CUEVA DE LAS PALOMAS (1)	EX			352.239	3.141.542	385	24-La Orotava
6523	0505609	Captación	GALERÍA SOCAVÓN	SALTO DE LA ESPERANZA	EX			353.959	3.142.022	925	24-La Orotava
6524	0505608	Captación	GALERÍA SOCAVÓN	LAJITA (LA)	EX			353.139	3.141.067	545	24-La Orotava
6525	0505604	Captación	GALERÍA SOCAVÓN	GARCIA	EX			351.803	3.143.627	175	24-La Orotava
6526	0912913	Captación	GALERÍA SOCAVÓN	HERQUES Y AMORÍN 2	EX			356.582	3.128.473	1.149	5-Güímar
6527	1618102	Captación	GALERÍA SOCAVÓN	CUMBRITA (LA) O RICA (LA)	EX			342.810	3.113.076	908	8-Granadilla de Abona
6528	0912912	Captación	GALERÍA SOCAVÓN	CHAMIZO	EX			355.579	3.127.804	1.200	6-Fasnia
6529	0405318	Captación	GALERÍA SOCAVÓN	PASITOS (LOS)	EX			340.234	3.141.712	230	21-San Juan de la Rambla
6530	0306509	Captación	GALERÍA SOCAVÓN	SIBORA	EX			322.478	3.139.910	10	16-Los Silos
6531	0604412	Captación	GALERÍA SOCAVÓN	DIECIOCHO DE MAYO 2	EX			361.916	3.146.077	1.030	28-El Sauzal
6532	0101311	Captación	GALERÍA SOCAVÓN	CRUCITAS (LAS)	EX			370.324	3.158.752	531	31-San Cristóbal de La Laguna
6533	1315011	Captación	GALERÍA SOCAVÓN	MAJADA VIEJA 2	EX			342.285	3.120.902	2.265	8-Granadilla de Abona
6534	0603703	Captación	GALERÍA SOCAVÓN	SALTO DEL PINO (2)	EX			367.284	3.147.497	775	2-El Rosario
6535	0603704	Captación	GALERÍA SOCAVÓN	GARABATO	EX			366.803	3.147.242	850	2-El Rosario
6536	1316402	Captación	GALERÍA SOCAVÓN	HEDIONDO (EL)	EX			354.211	3.119.367	455	7-Arico
6537	0709316	Captación	GALERÍA SOCAVÓN	SABUGO (EL)	EX			321.103	3.134.084	1.034	16-Los Silos
6538	1316308	Captación	GALERÍA SOCAVÓN	POLEGRE	EX			353.689	3.117.257	375	7-Arico
6539	0507306	Captación	GALERÍA SOCAVÓN	TABONA (LA)	EX			356.064	3.139.852	1.595	25-Santa Ursula
6540	1316305	Captación	GALERÍA SOCAVÓN	VOLADERAS (LAS)	EX			352.640	3.117.547	475	7-Arico
6541	0710702	Captación	GALERÍA SOCAVÓN	VIÑA (LA)	EX			321.898	3.129.640	760	14-Santiago del Teide
6542	0709311	Captación	GALERÍA SOCAVÓN	MINA (LA)	EX			318.093	3.134.241	725	15-Buenavista del Norte
6543	1316303	Captación	GALERÍA SOCAVÓN	ZARCITA (LA)	EX			353.379	3.118.532	450	7-Arico
6544	0709310	Captación	GALERÍA SOCAVÓN	SAGRERO	EX			318.648	3.133.694	740	15-Buenavista del Norte
6545	0101306	Captación	GALERÍA SOCAVÓN	CUBO (EL) (2)	EX			371.598	3.156.212	580	30-Tegueste
6546	0604505	Captación	GALERÍA SOCAVÓN	PASADILLAS (LAS)	EX			364.555	3.145.064	1.056	2-El Rosario
6547	0604506	Captación	GALERÍA SOCAVÓN	SAMARINES	EX			365.240	3.146.098	1.025	2-El Rosario

(1) EX: Existente. PR: Prevista. PL: Planificada
(2) EJ: Ejecutar. RM: Remodelar. EL: Eliminar

CATÁLOGO DE INFRAESTRUCTURAS HIDRÁULICAS

ID	Código	Función hidráulica básica	Tipo	Denominación	Estado (1)	Medida (2)	Actuación (2)	Coordenadas UTM X	Coordenadas UTM Y	Cota (m)	Municipio (s)
6548	0709308	Captación	GALERÍA SOCAVÓN	BERMUDEZ	EX			319.035	3.134.592	705	15-Buenavista del Norte
6549	1316307	Captación	GALERÍA SOCAVÓN	SALTO DE LOS OLIVOS	EX			352.071	3.119.456	625	7-Arico
6550	0603508	Captación	GALERÍA SOCAVÓN	CORDOBES 2 O DE ABAJO	EX			358.669	3.148.562	480	28-El Sauzal
6551	0712002	Captación	GALERÍA SOCAVÓN	MALEZA (LA)	EX			321.380	3.127.340	495	14-Santiago del Teide
6552	0712001	Captación	GALERÍA SOCAVÓN	MENTIRAS (LAS)	EX			320.934	3.127.412	433	14-Santiago del Teide
6553	0102807	Captación	GALERÍA SOCAVÓN	SANTA CATALINA (2)	EX			361.819	3.151.012	515	29-Tacoronte
6554	0102806	Captación	GALERÍA SOCAVÓN	ARQUILLOS (LOS)	EX			358.278	3.150.596	10	28-El Sauzal
6555	0710802	Captación	GALERÍA SOCAVÓN	HORIZONTE (EL)	EX			323.780	3.129.639	1.075	14-Santiago del Teide
6556	0603504	Captación	GALERÍA SOCAVÓN	BARRANCO CABRERA	EX			359.344	3.148.015	675	27-La Matanza de Acentejo
6557	0603505	Captación	GALERÍA SOCAVÓN	BABOSERAS (LAS)	EX			360.789	3.147.232	915	28-El Sauzal
6558	0709405	Captación	GALERÍA SOCAVÓN	VARGAS	EX			322.225	3.132.586	980	14-Santiago del Teide
6559	0710711	Captación	GALERÍA SOCAVÓN	NATERO 2	EX			319.873	3.130.366	488	14-Santiago del Teide
6560	0406726	Captación	GALERÍA SOCAVÓN	CUEVA DEL REY (LA)	EX			332.569	3.140.827	10	19-Icod de los Vinos
6561	0603509	Captación	GALERÍA SOCAVÓN	SALTO DE LOS HINOJOS	EX			359.379	3.149.857	375	28-El Sauzal
6562	1317101	Captación	GALERÍA SOCAVÓN	BARRANCO DE SILVESTRE	EX			343.769	3.115.542	1.125	8-Granadilla de Abona
6563	0102291	Captación	GALERÍA SOCAVÓN	FORTUNA (LA)	EX			372.199	3.155.117	580	30-Tegueste
6564	0102205	Captación	GALERÍA SOCAVÓN	NUEVA ESCUDERO	EX			371.354	3.155.132	530	30-Tegueste
6565	0808302	Captación	GALERÍA SOCAVÓN	CHARCO DE ANDRES	EX			335.922	3.135.722	990	19-Icod de los Vinos
6566	0603601	Captación	GALERÍA SOCAVÓN	SALTO DE LA SUERTE	EX			362.494	3.149.452	760	29-Tacoronte
6567	0603609	Captación	GALERÍA SOCAVÓN	GRANO DE ORO	EX			365.827	3.147.752	950	2-El Rosario
6568	0101304	Captación	GALERÍA NACIENTE	LAJAS (LAS) (2)	EX			372.303	3.156.630	700	30-Tegueste
6569	0710801	Captación	GALERÍA SOCAVÓN	ENCARNACION DEL VALLE (LA)	EX			323.238	3.129.648	975	14-Santiago del Teide
6570	0607405	Captación	GALERÍA SOCAVÓN	AJAFOÑA	EX			360.339	3.137.963	800	4-Arafo
6571	1214605	Captación	GALERÍA SOCAVÓN	PIEDRA DE LOS MOLINOS	EX			326.168	3.120.952	560	13-Guía de Isora
6572	0707901	Captación	GALERÍA SOCAVÓN	ARUGAS (LAS)	EX			319.458	3.135.168	750	15-Buenavista del Norte
6573	0707801	Captación	GALERÍA SOCAVÓN	BARACAN	EX			317.589	3.134.882	625	15-Buenavista del Norte
6574	0606004	Captación	GALERÍA SOCAVÓN	JUNCOS (LOS)	EX			368.773	3.143.197	295	2-El Rosario
6575	1214615	Captación	GALERÍA SOCAVÓN	FUENTES DE ADARA 2	EX			328.681	3.121.171	975	13-Guía de Isora
6576	0606006	Captación	GALERÍA SOCAVÓN	LOS JUNCOS 2	EX			368.790	3.143.090	240	2-El Rosario
6577	0606007	Captación	GALERÍA SOCAVÓN	MEDIO MUNDO 2	EX			366.480	3.142.833	490	2-El Rosario
6578	0605917	Captación	GALERÍA SOCAVÓN	CHABOCO DEL GATO O CATORCE DE ABRIL	EX			362.164	3.142.237	925	3-Candelaria
6579	0707701	Captación	GALERÍA SOCAVÓN	ROQUE CHINACO	EX			313.259	3.136.177	4	15-Buenavista del Norte
6580	0605915	Captación	GALERÍA SOCAVÓN	AJEJA	EX			364.114	3.141.282	575	3-Candelaria

(1) EX: Existente. PR: Prevista. PL: Planificada
(2) EJ: Ejecutar. RM: Remodelar. EL: Eliminar

CATÁLOGO DE INFRAESTRUCTURAS HIDRÁULICAS

ID	Código	Función hidráulica básica	Tipo	Denominación	Estado (1)	Medida (2)	Actuación (2)	Coordenadas UTM X	Coordenadas UTM Y	Cota (m)	Municipio (s)
6581	1315303	Captación	GALERÍA SOCAVÓN	AZANADA O SAÑA	EX			356.334	3.121.699	439	7-Arico
6582	0607408	Captación	GALERÍA SOCAVÓN	CHIVICHEZO O CHABUQUERA (LA)	EX			360.329	3.138.838	950	4-Arafo
6583	0607507	Captación	GALERÍA SOCAVÓN	RINCON VIEJO (EL)	EX			362.810	3.138.175	405	3-Candelaria
6584	0607413	Captación	GALERÍA SOCAVÓN	RISCO BLANCO	EX			361.509	3.139.900	886	3-Candelaria
6585	1315311	Captación	GALERÍA SOCAVÓN	TENTEBURRO	EX			355.434	3.122.283	570	7-Arico
6586	0607415	Captación	GALERÍA SOCAVÓN	AGUILUCHOS (LOS) O CONCHITA	EX			359.224	3.139.342	1.262	4-Arafo
6587	0607416	Captación	GALERÍA SOCAVÓN	ACHACAY 3	EX			361.734	3.139.001	675	3-Candelaria
6588	1214707	Captación	GALERÍA SOCAVÓN	TILOS (LOS) O FRAILITO (EL) O OVEJAS (LAS)	EX			330.956	3.120.738	1.376	13-Guía de Isora
6589	1215914	Captación	GALERÍA SOCAVÓN	ARAÑAGA 5	EX			335.937	3.117.368	1.613	12-Adeje
6590	1214609	Captación	GALERÍA SOCAVÓN	PEPE AGUILAR O GUARIA O DRAGO (EL)	EX			327.798	3.120.020	740	13-Guía de Isora
6591	0102108	Captación	GALERÍA SOCAVÓN	FINCA OLIVERA	EX			367.674	3.153.077	536	30-Tegueste
6593	0709301	Captación	GALERÍA SOCAVÓN	ALTO DE VARGAS	EX			321.709	3.133.117	1.175	14-Santiago del Teide
6594	0708011	Captación	GALERÍA SOCAVÓN	NUNCIAS (LAS)	EX			322.816	3.136.667	690	16-Los Silos
6595	0604602	Captación	GALERÍA SOCAVÓN	AGUAS VISTAS DEL PINO	EX			367.766	3.145.092	600	2-El Rosario
6596	1316301	Captación	GALERÍA SOCAVÓN	GOTERAS (LAS) O SALTADERO DE LA FUENTE (EL)	EX			352.474	3.118.197	550	7-Arico
6597	1214801	Captación	GALERÍA SOCAVÓN	HOYA FRIA O SALTADERITOS	EX			337.417	3.120.070	2.230	11-Vilaflor
6598	1316110	Captación	GALERÍA SOCAVÓN	BARRANCO DE JUAN DANA	EX			344.811	3.118.692	1.526	8-Granadilla de Abona
6599	1316206	Captación	GALERÍA SOCAVÓN	PILAR VIEJO (EL)	EX			349.269	3.118.064	815	7-Arico
6600	0709304	Captación	GALERÍA SOCAVÓN	TIERRAS VIEJAS	EX			318.804	3.134.298	790	15-Buenavista del Norte
6601	1215905	Captación	GALERÍA SOCAVÓN	LAJA DE LA PERRA (LA)	EX			334.815	3.118.126	1.708	12-Adeje
6602	0101211	Captación	GALERÍA SOCAVÓN	PINOS (LOS)O SALTO DE MONTIEL O SALTO DE LA HONDURA	EX			369.729	3.158.744	285	31-San Cristóbal de La Laguna
6603	1215908	Captación	GALERÍA SOCAVÓN	PADILLA	EX			334.405	3.117.070	1.465	12-Adeje
6604	0101202	Captación	GALERÍA SOCAVÓN	PORLIER	EX			368.559	3.157.722	225	30-Tegueste
6605	1214612	Captación	GALERÍA SOCAVÓN	LOCOS (LOS) O MILAGRO (EL)	EX			327.468	3.120.095	650	13-Guía de Isora
6606	0707913	Captación	GALERÍA SOCAVÓN	ARRANDIANES (LOS)	EX			319.729	3.135.457	725	15-Buenavista del Norte
6607	0707908	Captación	GALERÍA SOCAVÓN	VALLE DEL PALMAR U HOYA DE MELO	EX			319.503	3.136.027	600	15-Buenavista del Norte
6608	0605914	Captación	GALERÍA SOCAVÓN	SALTO DE CUEVAS NEGRAS	EX			363.399	3.142.062	940	3-Candelaria
6609	1214607	Captación	GALERÍA SOCAVÓN	SALTADERO DE AGUIAR	EX			329.849	3.121.277	122	13-Guía de Isora
6610	1008904	Captación	GALERÍA SOCAVÓN	TINERFE	EX			359.509	3.137.313	800	4-Arafo
6611	0102902	Captación	GALERÍA SOCAVÓN	BARBAIS O ALVARO BAEZ	EX			363.569	3.151.812	560	29-Tacoronte
6612	1314103	Captación	GALERÍA SOCAVÓN	CUEVAS DE LA VIUDA	EX			355.774	3.124.857	875	6-Fasnia
6613	0102903	Captación	GALERÍA SOCAVÓN	CANDELARIA	EX			363.229	3.151.807	535	29-Tacoronte
6614	0507049	Captación	GALERÍA SOCAVÓN	PORVENIR (EL) O SERRANO O ROQUITO (EL)	EX			343.609	3.139.417	595	22-Los Realejos

(1) EX: Existente. PR: Prevista. PL: Planificada
(2) EJ: Ejecutar. RM: Remodelar. EL: Eliminar

CATÁLOGO DE INFRAESTRUCTURAS HIDRÁULICAS

ID	Código	Función hidráulica básica	Tipo	Denominación	Estado (1)	Medida (2)	Actuación (2)	Coordenadas UTM X	Coordenadas UTM Y	Cota (m)	Municipio (s)
6615	0507116	Captación	GALERÍA SOCAVÓN	FURNIA (LA) (1)	EX			349.654	3.137.962	975	24-La Orotava
6616	0201438	Captación	GALERÍA SOCAVÓN	SALTO DEL RIO (1)	EX			375.973	3.156.385	600	1-Santa Cruz de Tenerife
6617	0507113	Captación	GALERÍA SOCAVÓN	CHARCO DE LA FORTUNA	EX			347.174	3.138.557	675	24-La Orotava
6618	1314115	Captación	GALERÍA SOCAVÓN	LA FLORIDA 1	EX			354.529	3.123.375	830	7-Arico
6619	1618101	Captación	GALERÍA SOCAVÓN	CHARCO CABRAS O SALTO DEL VOLGA	EX			344.059	3.113.422	875	8-Granadilla de Abona
6620	0507115	Captación	GALERÍA SOCAVÓN	BAUTISTA	EX			349.672	3.138.366	920	24-La Orotava
6621	0406801	Captación	GALERÍA SOCAVÓN	ROSA DE LOS SANTOS	EX			337.815	3.138.450	740	20-La Guancha
6622	1317108	Captación	GALERÍA SOCAVÓN	TIZÓN 2 (EL)	EX			342.861	3.114.775	1.175	8-Granadilla de Abona
6623	0102105	Captación	GALERÍA SOCAVÓN	MONAGUILLO	EX			366.929	3.153.312	450	30-Tegueste
6624	0712101	Captación	GALERÍA SOCAVÓN	FUENTE DEL GUALIJAJO	EX			323.382	3.128.308	975	14-Santiago del Teide
6625	0507066	Captación	GALERÍA SOCAVÓN	VILLANUEVA 2	EX			344.024	3.138.402	720	22-Los Realejos
6626	0406805	Captación	GALERÍA SOCAVÓN	VIRGEN DEL PINO	EX			336.934	3.140.042	395	20-La Guancha
6627	0712014	Captación	GALERÍA SOCAVÓN	ACANTILADO DE LOS GIGANTES	EX			318.664	3.128.581	14	14-Santiago del Teide
6628	1618201	Captación	GALERÍA SOCAVÓN	REMOLINOS (LOS)	EX			346.835	3.111.104	430	8-Granadilla de Abona
6629	1115602	Captación	GALERÍA SOCAVÓN	AGUA DULCE	EX			322.837	3.117.987	35	13-Guía de Isora
6630	1317302	Captación	GALERÍA SOCAVÓN	GASPAR GARCIA	EX			351.711	3.114.659	350	7-Arico
6631	0507209	Captación	GALERÍA SOCAVÓN	ROSA PENA	EX			353.316	3.139.812	810	24-La Orotava
6632	0507210	Captación	GALERÍA SOCAVÓN	TUMBA (LA)	EX			353.629	3.139.343	875	24-La Orotava
6633	0808207	Captación	GALERÍA SOCAVÓN	PEÑA (LA) (1)	EX			333.559	3.136.117	830	19-Icod de los Vinos
6634	0507041	Captación	GALERÍA SOCAVÓN	CUERNITAS (LAS) U HOYA DE LOS CUERVOS	EX			343.229	3.139.617	715	22-Los Realejos
6635	0507212	Captación	GALERÍA SOCAVÓN	SALTO DE LAS VACAS O SALTO DE AGUAMANSA	EX			353.359	3.138.523	1.007	24-La Orotava
6636	0712007	Captación	GALERÍA SOCAVÓN	TEJERA	EX			320.064	3.127.527	288	14-Santiago del Teide
6637	0507206	Captación	GALERÍA SOCAVÓN	PASADA DE MONTENEGRO	EX			352.864	3.139.347	855	24-La Orotava
6638	1317301	Captación	GALERÍA SOCAVÓN	BARRANCO DE PEDRO BERMEJO	EX			352.934	3.115.887	381	7-Arico
6639	0712006	Captación	GALERÍA SOCAVÓN	VIÑITA (LA)	EX			321.141	3.128.492	610	14-Santiago del Teide
6640	0102810	Captación	GALERÍA SOCAVÓN	HONDURA (LA) O MORRA DE GUAYONGE	EX			360.331	3.152.587	12	29-Tacoronte
6641	0102813	Captación	GALERÍA SOCAVÓN	LA HONDURA 2	EX			360.321	3.152.585	12	29-Tacoronte
6642	0712004	Captación	GALERÍA SOCAVÓN	CERCA (LA) O CERCADO (EL)	EX			321.865	3.128.403	630	14-Santiago del Teide
6643	0507215	Captación	GALERÍA SOCAVÓN	PAJARERA (LA) O CANCELA (LA) O CAUCE DEL RIO	EX			350.144	3.140.662	380	24-La Orotava
6644	1314116	Captación	GALERÍA SOCAVÓN	VIEJA SAUCITO	EX			354.893	3.123.982	950	7-Arico
6645	0507044	Captación	GALERÍA SOCAVÓN	PICACHOS (LOS)	EX			344.439	3.138.032	780	22-Los Realejos
6646	0507042	Captación	GALERÍA SOCAVÓN	TARASCA (LA)	EX			344.029	3.139.017	650	22-Los Realejos
6647	0507126	Captación	GALERÍA SOCAVÓN	EL GUINDERO 3	EX			347.014	3.139.141	560	22-Los Realejos

(1) EX: Existente. PR: Prevista. PL: Planificada
(2) EJ: Ejecutar. RM: Remodelar. EL: Eliminar

CATÁLOGO DE INFRAESTRUCTURAS HIDRÁULICAS

ID	Código	Función hidráulica básica	Tipo	Denominación	Estado (1)	Medida (2)	Actuación (2)	Coordenadas UTM X	Coordenadas UTM Y	Cota (m)	Municipio (s)
6648	0507213	Captación	GALERÍA SOCAVÓN	HUERTA VIEJA	EX			351.839	3.138.897	880	24-La Orotava
6649	0507301	Captación	GALERÍA SOCAVÓN	RIO DE LOS ROSALES	EX			355.124	3.139.047	1.270	24-La Orotava
6650	0406684	Captación	MANANTIAL	CALDERA (LA)	EX			328.654	3.139.347	185	17-Garachico
6651	0406676	Captación	MANANTIAL	PASO ALTO	EX			328.384	3.139.407	87	17-Garachico
6652	0406683	Captación	MANANTIAL	PALMA (LA)	EX			328.619	3.139.282	235	17-Garachico
6653	0406686	Captación	MANANTIAL	PAREDON O LA PUNTA DEL PAREDON (EL)	EX			328.749	3.139.332	235	17-Garachico
6654	0406645	Captación	MANANTIAL	ANDEN DE HURTADO	EX			328.229	3.139.287	255	17-Garachico
6655	0406675	Captación	MANANTIAL	PASO BAJO	EX			328.374	3.139.417	74	17-Garachico
6656	0406685	Captación	MANANTIAL	MARAÑAS	EX			328.744	3.139.322	250	17-Garachico
6657	0406682	Captación	MANANTIAL	BAJO LABRADOR	EX			328.244	3.139.507	20	17-Garachico
6658	0406644	Captación	MANANTIAL	CAÑAVERA (LA)	EX			328.269	3.139.292	260	17-Garachico
6659	0406643	Captación	MANANTIAL	HUERTA O EL CAFE (LA)	EX			328.329	3.139.212	270	17-Garachico
6660	0406637	Captación	MANANTIAL	MONTITO (EL)	EX			328.369	3.139.082	315	17-Garachico
6661	0406629	Captación	MANANTIAL	HEDIONDO O AGUAS BAJAS (EL)	EX			328.424	3.139.402	76	17-Garachico
6662	0406630	Captación	MANANTIAL	BATAN DE CABRERA	EX			327.829	3.139.357	110	17-Garachico
6663	0406631	Captación	MANANTIAL	CORBERA (LA)	EX			327.599	3.139.412	105	17-Garachico
6664	0406632	Captación	MANANTIAL	PINELA	EX			328.004	3.139.237	245	17-Garachico
6665	0406633	Captación	MANANTIAL	MADRE DEL AGUA	EX			328.434	3.138.927	395	17-Garachico
6666	0406634	Captación	MANANTIAL	BARTOLOME LUIS	EX			328.629	3.139.257	250	17-Garachico
6667	0406635	Captación	MANANTIAL	BREVERA O EL GUINCHO (LA)	EX			329.074	3.139.502	235	17-Garachico
6668	0406677	Captación	MANANTIAL	HUERTITA (LA)	EX			328.409	3.139.407	100	17-Garachico
6669	0406636	Captación	MANANTIAL	BARRANQUILLO DEL ROQUE	EX			328.089	3.139.262	235	17-Garachico
6670	0406681	Captación	MANANTIAL	CAÑAVERA DE LA HOYA	EX			328.324	3.139.467	30	17-Garachico
6671	0406638	Captación	MANANTIAL	JORDANA II (LA)	EX			327.094	3.138.752	445	17-Garachico
6672	0201618	Captación	MANANTIAL	FUENTEZUELA II	EX			382.489	3.156.472	255	1-Santa Cruz de Tenerife
6673	0406678	Captación	MANANTIAL	CUEVA (LA)	EX			328.409	3.138.927	395	17-Garachico
6674	0406639	Captación	MANANTIAL	JORDANA I (LA)	EX			327.119	3.138.727	440	17-Garachico
6675	0406679	Captación	MANANTIAL	ALCANTARILLA	EX			328.499	3.139.442	55	17-Garachico
6676	0406640	Captación	MANANTIAL	SEIGO (EL)	EX			328.399	3.139.032	325	17-Garachico
6677	0406641	Captación	MANANTIAL	SAUCE (EL)	EX			328.399	3.139.142	260	17-Garachico
6678	0406642	Captación	MANANTIAL	BREVERA (LA)	EX			328.374	3.139.202	255	17-Garachico
6679	0406646	Captación	MANANTIAL	GUANCHETA GRANDE	EX			328.249	3.139.317	230	17-Garachico
6680	0406657	Captación	MANANTIAL	LAJA GRANDE (LA)	EX			327.689	3.139.272	200	17-Garachico

(1) EX: Existente. PR: Prevista. PL: Planificada
(2) EJ: Ejecutar. RM: Remodelar. EL: Eliminar

ID	Código	Función hidráulica básica	Tipo	Denominación	Estado (1)	Medida (2)	Actuación (2)	Coordenadas UTM X	Coordenadas UTM Y	Cota (m)	Municipio (s)
6681	0406696	Captación	MANANTIAL	FUENTE CHICA	EX			328.814	3.139.427	190	17-Garachico
6682	0406668	Captación	MANANTIAL	LOROS (LOS)	EX			327.719	3.139.052	375	17-Garachico
6683	0406667	Captación	MANANTIAL	PARRA CRISTOBAL	EX			327.764	3.139.097	375	17-Garachico
6684	0406665	Captación	MANANTIAL	BATAN DE MARIA LUISA	EX			327.709	3.139.417	80	17-Garachico
6685	0406663	Captación	MANANTIAL	TRONO (EL)	EX			327.534	3.139.272	195	17-Garachico
6686	0406662	Captación	MANANTIAL	MORIN	EX			327.514	3.139.242	205	17-Garachico
6687	0406655	Captación	MANANTIAL	ANDEN DE GRACILIANO	EX			327.819	3.139.237	220	17-Garachico
6688	0406671	Captación	MANANTIAL	MOCANA (LA)	EX			328.064	3.139.427	70	17-Garachico
6689	0406697	Captación	MANANTIAL	BREÑAS (LAS)	EX			328.869	3.139.457	225	17-Garachico
6690	0406653	Captación	MANANTIAL	CUEVITA (LA)	EX			327.854	3.139.217	240	17-Garachico
6691	0406658	Captación	MANANTIAL	LAJA CHICA(LA)	EX			327.714	3.139.277	190	17-Garachico
6692	0406698	Captación	MANANTIAL	ESCURRAJOS DEL HEDIONDO	EX			328.424	3.139.417	85	17-Garachico
6693	0406699	Captación	MANANTIAL	PINITO (EL)	EX			328.974	3.139.487	245	17-Garachico
6694	0406661	Captación	MANANTIAL	BARBUZANO CHICO	EX			327.559	3.139.247	205	17-Garachico
6695	0406660	Captación	MANANTIAL	BARBUZANO GRANDE	EX			327.574	3.139.222	215	17-Garachico
6696	0406706	Captación	MANANTIAL	MADRE DEL AGUA	EX			331.049	3.138.247	450	19-Icod de los Vinos
6697	0406680	Captación	MANANTIAL	ESTANQUE DE LA HOYA	EX			328.359	3.139.472	25	17-Garachico
6698	0406659	Captación	MANANTIAL	MARAÑA DEL RATON (LA)	EX			327.669	3.139.252	210	17-Garachico
6699	0406656	Captación	MANANTIAL	BARROSO	EX			327.739	3.139.237	235	17-Garachico
6700	0406691	Captación	MANANTIAL	BRIMBRERA GRANDE	EX			328.764	3.139.337	235	17-Garachico
6701	0406648	Captación	MANANTIAL	GUANCHETA ALTA	EX			328.244	3.139.302	250	17-Garachico
6702	0406649	Captación	MANANTIAL	ANTON BLAS	EX			327.949	3.139.197	300	17-Garachico
6703	0406687	Captación	MANANTIAL	DORMIDA	EX			328.729	3.139.377	170	17-Garachico
6704	0406674	Captación	MANANTIAL	TARAJAL	EX			328.229	3.139.402	80	17-Garachico
6705	0406673	Captación	MANANTIAL	CANAL DEL PERNIO	EX			328.189	3.139.417	70	17-Garachico
6706	0406672	Captación	MANANTIAL	BATAN DE TOMAS TOSCO	EX			328.139	3.139.411	80	17-Garachico
6707	0406688	Captación	MANANTIAL	ESTANCADA	EX			328.744	3.139.382	175	17-Garachico
6708	0406689	Captación	MANANTIAL	CAÑAVERA	EX			328.759	3.139.382	185	17-Garachico
6709	0406669	Captación	MANANTIAL	CORBERA DE RAJADERO	EX			327.559	3.139.367	150	17-Garachico
6710	0406670	Captación	MANANTIAL	BARRANQUILLO DEL ROQUE (BAJO)	EX			328.069	3.139.407	85	17-Garachico
6711	0406654	Captación	MANANTIAL	MORAL DE LA CUARTA	EX			327.834	3.139.242	215	17-Garachico
6712	0406692	Captación	MANANTIAL	PEREGILA	EX			328.789	3.139.352	235	17-Garachico
6713	0406693	Captación	MANANTIAL	SAUCE (EL)	EX			328.819	3.139.342	260	17-Garachico

(1) EX: Existente. PR: Prevista. PL: Planificada
(2) EJ: Ejecutar. RM: Remodelar. EL: Eliminar

CATÁLOGO DE INFRAESTRUCTURAS HIDRÁULICAS

ID	Código	Función hidráulica básica	Tipo	Denominación	Estado (1)	Medida (2)	Actuación (2)	Coordenadas UTM X	Coordenadas UTM Y	Cota (m)	Municipio (s)
6714	0406694	Captación	MANANTIAL	GATEADERO (EL)	EX			328.834	3.139.322	285	17-Garachico
6715	0406650	Captación	MANANTIAL	CHAOTERO (EL)	EX			327.919	3.139.222	270	17-Garachico
6716	0406695	Captación	MANANTIAL	BUZO (EL)	EX			328.839	3.139.412	225	17-Garachico
6717	0406651	Captación	MANANTIAL	CANAL (LA)	EX			327.899	3.139.217	265	17-Garachico
6718	0406652	Captación	MANANTIAL	RAMAS BLANCAS	EX			327.869	3.139.222	245	17-Garachico
6719	0406647	Captación	MANANTIAL	GUANCHETA CHICA	EX			328.234	3.139.312	230	17-Garachico
6720	0406690	Captación	MANANTIAL	BRIMBRERA CHICA	EX			328.769	3.139.352	220	17-Garachico
6721	0201607	Captación	MANANTIAL	BUJANO (EL)	EX			383.979	3.156.912	275	1-Santa Cruz de Tenerife
6722	0201705	Captación	MANANTIAL	PEDRO RIZO	EX			386.632	3.157.588	110	1-Santa Cruz de Tenerife
6723	0201511	Captación	MANANTIAL	ARQUILLAS (LAS)	EX			381.549	3.156.817	275	1-Santa Cruz de Tenerife
6724	0201512	Captación	MANANTIAL	ARROYOS (LOS)	EX			381.299	3.157.192	425	1-Santa Cruz de Tenerife
6725	0201513	Captación	MANANTIAL	PASO DE LA BURRA	EX			381.734	3.157.582	355	1-Santa Cruz de Tenerife
6726	0201514	Captación	MANANTIAL	MAJOREROS I	EX			381.994	3.157.332	350	1-Santa Cruz de Tenerife
6727	0201515	Captación	MANANTIAL	MAJOREROS II	EX			381.804	3.157.572	375	1-Santa Cruz de Tenerife
6728	0201516	Captación	MANANTIAL	MAJOREROS III	EX			381.944	3.157.577	400	1-Santa Cruz de Tenerife
6729	0201517	Captación	MANANTIAL	MANTOS (LOS)	EX			381.419	3.157.152	375	1-Santa Cruz de Tenerife
6730	0201518	Captación	MANANTIAL	MAJOREROS IV	EX			381.944	3.157.132	275	1-Santa Cruz de Tenerife
6731	0201519	Captación	MANANTIAL	BUENOS AIRES (ALTO)	EX			381.229	3.157.602	505	1-Santa Cruz de Tenerife
6732	0201520	Captación	MANANTIAL	CAÑADA LOS BERROS	EX			381.364	3.158.072	545	1-Santa Cruz de Tenerife
6733	0201521	Captación	MANANTIAL	CANAL DE LOS CUCHILLOS	EX			381.739	3.156.547	185	1-Santa Cruz de Tenerife
6734	0201509	Captación	MANANTIAL	ARBOLITOS I (LOS)	EX			381.209	3.156.457	325	1-Santa Cruz de Tenerife
6735	0201606	Captación	MANANTIAL	ZAMORANO	EX			383.144	3.156.737	200	1-Santa Cruz de Tenerife
6736	0201508	Captación	MANANTIAL	BUENOS AIRES (BAJO)	EX			381.299	3.157.857	455	1-Santa Cruz de Tenerife
6737	0201608	Captación	MANANTIAL	MANTILLO (EL)	EX			383.514	3.157.582	340	1-Santa Cruz de Tenerife
6738	0201609	Captación	MANANTIAL	BAILADERO (EL)	EX			382.819	3.157.737	335	1-Santa Cruz de Tenerife
6739	0201610	Captación	MANANTIAL	MAJOREROS V	EX			382.074	3.157.472	425	1-Santa Cruz de Tenerife
6740	0201611	Captación	MANANTIAL	HELECHERAS I (LAS)	EX			382.189	3.157.252	320	1-Santa Cruz de Tenerife
6741	0201612	Captación	MANANTIAL	HELECHERAS II (LAS)	EX			382.039	3.156.972	265	1-Santa Cruz de Tenerife
6742	0201613	Captación	MANANTIAL	HELECHERAS III (LAS)	EX			382.049	3.157.057	260	1-Santa Cruz de Tenerife
6743	0201614	Captación	MANANTIAL	ARVES I	EX			382.199	3.156.792	250	1-Santa Cruz de Tenerife
6744	0201615	Captación	MANANTIAL	ARVES II	EX			382.404	3.156.737	250	1-Santa Cruz de Tenerife
6745	0201616	Captación	MANANTIAL	RINCONADA	EX			382.549	3.156.537	275	1-Santa Cruz de Tenerife
6746	0201617	Captación	MANANTIAL	FUENTEZUELA I	EX			382.444	3.156.412	260	1-Santa Cruz de Tenerife

(1) EX: Existente. PR: Prevista. PL: Planificada
(2) EJ: Ejecutar. RM: Remodelar. EL: Eliminar

CATÁLOGO DE INFRAESTRUCTURAS HIDRÁULICAS

ID	Código	Función hidráulica básica	Tipo	Denominación	Estado (1)	Medida (2)	Actuación (2)	Coordenadas UTM X	Coordenadas UTM Y	Cota (m)	Municipio (s)
6747	0406666	Captación	MANANTIAL	MORALES O MOLINO NUEVO (LOS)	EX			327.534	3.139.502	60	17-Garachico
6748	0201619	Captación	MANANTIAL	FUENTEZUELA III	EX			382.559	3.156.422	300	1-Santa Cruz de Tenerife
6749	0201620	Captación	MANANTIAL	PALMITOS (LOS)	EX			382.889	3.156.457	275	1-Santa Cruz de Tenerife
6750	0201522	Captación	MANANTIAL	CRESAL O TESORO	EX			381.269	3.157.862	460	1-Santa Cruz de Tenerife
6751	1214907	Captación	MANANTIAL	FUENTE DE LA PIEDRA	EX			340.649	3.122.652	2.130	24-La Orotava
6752	1214710	Captación	MANANTIAL	GALANTE	EX			331.709	3.121.732	1.785	13-Guía de Isora
6753	1214711	Captación	MANANTIAL	BOCA TAUCE I O MADRE DEL AGUA I	EX			333.959	3.120.977	1.810	12-Adeje
6754	1214712	Captación	MANANTIAL	BERILES	EX			331.869	3.122.072	1.825	13-Guía de Isora
6755	1214713	Captación	MANANTIAL	MADRE (LA)	EX			332.149	3.122.682	1.800	13-Guía de Isora
6756	0101106	Captación	MANANTIAL	FUENTE DEL PALOMO	EX			365.650	3.158.446	28	31-San Cristóbal de La Laguna
6757	0101203	Captación	MANANTIAL	FUENTE DE TEJINA	EX			367.489	3.156.782	205	31-San Cristóbal de La Laguna
6758	0101213	Captación	MANANTIAL	MILAN	EX			366.874	3.158.157	70	31-San Cristóbal de La Laguna
6759	1214803	Captación	MANANTIAL	BOCA TAUCE II O MADRE DEL AGUA II	EX			334.764	3.121.467	1.925	12-Adeje
6760	1213504	Captación	MANANTIAL	CEDRO (EL)	EX			333.154	3.123.482	2.150	13-Guía de Isora
6761	0101314	Captación	MANANTIAL	FUENTE DE LA NEGRA	EX			372.754	3.157.757	665	31-San Cristóbal de La Laguna
6762	0101904	Captación	MANANTIAL	JUAN FERNANDEZ	EX			361.284	3.155.407	80	29-Tacoronte
6763	0101905	Captación	MANANTIAL	TANQUE LINO	EX			361.144	3.155.332	75	29-Tacoronte
6764	0201510	Captación	MANANTIAL	ARBOLITOS II (LOS)	EX			381.229	3.156.627	295	1-Santa Cruz de Tenerife
6765	1214906	Captación	MANANTIAL	AZULEJOS (LOS)	EX			340.234	3.122.167	2.055	24-La Orotava
6766	0202313	Captación	MANANTIAL	FUENTE DE LAS VACAS	EX			374.424	3.153.082	475	31-San Cristóbal de La Laguna
6767	0200702	Captación	MANANTIAL	PIEDRA DE LA SAL	EX			382.014	3.160.672	60	1-Santa Cruz de Tenerife
6768	0201419	Captación	MANANTIAL	BARRERAS (LAS)	EX			375.439	3.157.382	920	31-San Cristóbal de La Laguna
6769	0201420	Captación	MANANTIAL	RIO I (EL)	EX			375.419	3.157.627	920	31-San Cristóbal de La Laguna
6770	0201421	Captación	MANANTIAL	LLANO FRIO	EX			375.864	3.157.678	860	1-Santa Cruz de Tenerife
6771	0201422	Captación	MANANTIAL	TABORNO	EX			376.004	3.157.262	915	1-Santa Cruz de Tenerife
6772	0201423	Captación	MANANTIAL	MARTELO (EL)	EX			376.874	3.156.932	735	1-Santa Cruz de Tenerife
6773	0201424	Captación	MANANTIAL	OYILLA (LA)	EX			376.039	3.157.112	720	1-Santa Cruz de Tenerife
6774	0201425	Captación	MANANTIAL	CABEZUDO (EL)	EX			377.539	3.157.947	425	1-Santa Cruz de Tenerife
6775	0201443	Captación	MANANTIAL	RIO II	EX			375.289	3.157.582	870	31-San Cristóbal de La Laguna
6776	0201504	Captación	MANANTIAL	FUENTE (LA)	EX			378.369	3.157.082	825	1-Santa Cruz de Tenerife
6777	0201505	Captación	MANANTIAL	CHORRILLO (EL)	EX			379.634	3.157.502	755	1-Santa Cruz de Tenerife
6778	0201506	Captación	MANANTIAL	SALTO DEL REY (EL)	EX			379.849	3.157.447	760	1-Santa Cruz de Tenerife
6779	0201507	Captación	MANANTIAL	QUEBRADAS (LAS)	EX			380.164	3.157.772	785	1-Santa Cruz de Tenerife

(1) EX: Existente. PR: Prevista. PL: Planificada
(2) EJ: Ejecutar. RM: Remodelar. EL: Eliminar

CATÁLOGO DE INFRAESTRUCTURAS HIDRÁULICAS

ID	Código	Función hidráulica básica	Tipo	Denominación	Estado (1)	Medida (2)	Actuación (2)	Coordenadas UTM X	Coordenadas UTM Y	Cota (m)	Municipio (s)
6780	0102809	Captación	MANANTIAL	LAVADEROS II	EX			359.153	3.151.036	269	28-El Sauzal
6781	04066101	Captación	MANANTIAL	EL RIO	EX			326.804	3.139.482	20	17-Garachico
6782	0201704	Captación	MANANTIAL	CUEVA ENO	EX			386.529	3.157.802	150	1-Santa Cruz de Tenerife
6783	0405343	Captación	MANANTIAL	PLATANERA	EX			339.114	3.141.872	100	21-San Juan de la Rambla
6784	0405344	Captación	MANANTIAL	ESCURRIAJA	EX			339.114	3.141.857	110	21-San Juan de la Rambla
6785	0405345	Captación	MANANTIAL	CALERA DE LOS PEREZ	EX			338.954	3.141.927	90	21-San Juan de la Rambla
6786	0405346	Captación	MANANTIAL	CALERA	EX			338.894	3.141.922	90	21-San Juan de la Rambla
6787	0405347	Captación	MANANTIAL	FUENTITA O CHORRO VIEJO (LA)	EX			338.799	3.141.897	80	21-San Juan de la Rambla
6788	0405348	Captación	MANANTIAL	PALOPIQUE O LA GRIETA	EX			338.844	3.141.897	100	21-San Juan de la Rambla
6789	0405349	Captación	MANANTIAL	HIGUERITA (LA)	EX			338.854	3.141.912	95	21-San Juan de la Rambla
6790	0405350	Captación	MANANTIAL	LIMERA O PEREGILA	EX			339.334	3.141.932	30	21-San Juan de la Rambla
6791	0405351	Captación	MANANTIAL	MORALITOS (LOS)	EX			340.844	3.141.352	300	22-Los Realejos
6792	0405352	Captación	MANANTIAL	JORDANA(LA)	EX			340.959	3.141.427	300	22-Los Realejos
6793	0405353	Captación	MANANTIAL	CONTRAPARTE O CUARTAPARTE O RATONES (LOS)	EX			341.129	3.141.617	170	22-Los Realejos
6794	0405341	Captación	MANANTIAL	RISQUETE I (EL)	EX			339.174	3.141.887	90	21-San Juan de la Rambla
6795	04066100	Captación	MANANTIAL	CIRUELERO (EL)	EX			328.949	3.139.477	245	17-Garachico
6796	0405340	Captación	MANANTIAL	AGUJERO	EX			339.254	3.141.777	130	21-San Juan de la Rambla
6797	04066102	Captación	MANANTIAL	ATALAYA (LA)	EX			326.859	3.139.082	395	17-Garachico
6798	04066103	Captación	MANANTIAL	CUEVITAS (LAS)	EX			326.954	3.139.092	350	17-Garachico
6799	04066104	Captación	MANANTIAL	SAUCE (EL)	EX			326.929	3.139.132	355	17-Garachico
6800	04066105	Captación	MANANTIAL	CONTRAACEQUIA	EX			326.854	3.139.127	370	17-Garachico
6801	04066106	Captación	MANANTIAL	SAUCE HEREDEROS	EX			326.864	3.139.172	300	17-Garachico
6802	04066107	Captación	MANANTIAL	HEREDEROS (LOS)	EX			326.484	3.139.172	295	18-El Tanque
6803	04066108	Captación	MANANTIAL	MADRE (LA)	EX			326.474	3.139.207	290	18-El Tanque
6804	04066109	Captación	MANANTIAL	LA VINAGRERA	EX			326.454	3.139.217	290	18-El Tanque
6805	04066110	Captación	MANANTIAL	BARDO O CAPELLANIA	EX			326.449	3.139.242	275	17-Garachico
6806	04066111	Captación	MANANTIAL	EUCALIPTUS	EX			326.424	3.139.247	275	17-Garachico
6807	04066112	Captación	MANANTIAL	AGUAS BLANCAS (BAJA)	EX			326.454	3.139.352	190	17-Garachico
6808	04066113	Captación	MANANTIAL	AGUAS BLANCAS (ALTA)	EX			326.479	3.139.302	195	17-Garachico
6809	04066114	Captación	MANANTIAL	NAVA	EX			326.839	3.139.417	70	17-Garachico
6810	0405354	Captación	MANANTIAL	DAMAS (LAS)	EX			341.289	3.141.437	360	22-Los Realejos
6811	0405325	Captación	MANANTIAL	REMATE I	EX			339.889	3.141.877	115	21-San Juan de la Rambla
6812	0202407	Captación	MANANTIAL	PASO DEL LORO (EL)	EX			379.869	3.155.217	180	1-Santa Cruz de Tenerife

(1) EX: Existente. PR: Prevista. PL: Planificada
(2) EJ: Ejecutar. RM: Remodelar. EL: Eliminar

CATÁLOGO DE INFRAESTRUCTURAS HIDRÁULICAS

ID	Código	Función hidráulica básica	Tipo	Denominación	Estado (1)	Medida (2)	Actuación (2)	Coordenadas UTM X	Coordenadas UTM Y	Cota (m)	Municipio (s)
6813	0202508	Captación	MANANTIAL	GAVIOTAS (LAS)	EX			385.104	3.155.052	95	1-Santa Cruz de Tenerife
6814	0202509	Captación	MANANTIAL	CUEVA DEL AGUA	EX			385.659	3.155.152	15	1-Santa Cruz de Tenerife
6815	0202510	Captación	MANANTIAL	RINCON (EL)	EX			382.894	3.155.222	100	1-Santa Cruz de Tenerife
6816	0405310	Captación	MANANTIAL	CUATRO DIAS (LOS)	EX			341.289	3.141.812	60	22-Los Realejos
6817	0405311	Captación	MANANTIAL	BREVERA (LA)	EX			341.264	3.141.857	42	22-Los Realejos
6818	0405312	Captación	MANANTIAL	MONTENEGRO	EX			341.269	3.142.077	7	22-Los Realejos
6819	0405313	Captación	MANANTIAL	PUENTE (EL)	EX			341.259	3.141.742	90	22-Los Realejos
6820	0405319	Captación	MANANTIAL	PASITOS (LOS)	EX			340.214	3.141.747	235	21-San Juan de la Rambla
6821	0405320	Captación	MANANTIAL	MADRE DEL AGUA I	EX			339.859	3.141.702	140	21-San Juan de la Rambla
6822	0405321	Captación	MANANTIAL	MADRE DEL AGUA II	EX			340.059	3.141.877	140	21-San Juan de la Rambla
6823	0405322	Captación	MANANTIAL	MADRE DEL AGUA III	EX			340.099	3.141.962	120	21-San Juan de la Rambla
6824	0405342	Captación	MANANTIAL	RISQUETE II (EL)	EX			339.194	3.141.892	85	21-San Juan de la Rambla
6825	0405324	Captación	MANANTIAL	PEÑA (LA)	EX			340.059	3.141.947	90	21-San Juan de la Rambla
6826	0406628	Captación	MANANTIAL	FONDO (EL)	EX			327.629	3.139.317	165	17-Garachico
6827	0405326	Captación	MANANTIAL	REMATE II	EX			339.849	3.141.862	90	21-San Juan de la Rambla
6828	0405327	Captación	MANANTIAL	MIMBRES (LOS)	EX			339.829	3.141.777	140	21-San Juan de la Rambla
6829	0405328	Captación	MANANTIAL	SAUZO(EL)	EX			339.794	3.141.787	130	21-San Juan de la Rambla
6830	0405329	Captación	MANANTIAL	ALENES O AZOTEITA (LOS)	EX			339.749	3.141.807	110	21-San Juan de la Rambla
6831	0405330	Captación	MANANTIAL	FRAILE	EX			339.524	3.141.762	95	21-San Juan de la Rambla
6832	0405331	Captación	MANANTIAL	FRAILE (EL) O TACORONTE	EX			339.519	3.141.702	145	21-San Juan de la Rambla
6833	0405332	Captación	MANANTIAL	SAUCITO O AGUA CHICA (EL)	EX			339.222	3.141.892	70	21-San Juan de la Rambla
6834	0405334	Captación	MANANTIAL	AGUA GRANDE (ALTA) I	EX			339.249	3.141.832	100	21-San Juan de la Rambla
6835	0405335	Captación	MANANTIAL	AGUA GRANDE (ALTA) II	EX			339.289	3.141.827	100	21-San Juan de la Rambla
6836	0405336	Captación	MANANTIAL	NARANJO (EL)	EX			339.324	3.141.822	100	21-San Juan de la Rambla
6837	0405337	Captación	MANANTIAL	TIO CHACON O CHO CHACON I	EX			339.283	3.141.792	136	21-San Juan de la Rambla
6838	0405338	Captación	MANANTIAL	TIO CHACON O CHO CHACON II	EX			339.296	3.141.800	136	21-San Juan de la Rambla
6839	0405339	Captación	MANANTIAL	TIO CHACON O CHO CHACON III	EX			339.311	3.141.800	137	21-San Juan de la Rambla
6840	0405323	Captación	MANANTIAL	MADRE DEL AGUA IV	EX			340.074	3.141.907	120	21-San Juan de la Rambla
6841	0505723	Captación	MANANTIAL	ZARZA (LA)	EX			354.454	3.143.742	600	25-Santa Ursula
6842	0505447	Captación	MANANTIAL	TEJINA	EX			342.559	3.141.217	310	22-Los Realejos
6843	1216910	Captación	MANANTIAL	MADRE DE ENMEDIO (LA)	EX			336.904	3.116.592	1.555	11-Vilaflor
6844	0908522	Captación	MANANTIAL	PALOMAS (LAS)	EX			342.239	3.136.432	1.350	21-San Juan de la Rambla
6845	1517810	Captación	MANANTIAL	BARRANCO DEL INFIERNO 3 O NEGRA ALTO	EX			333.417	3.114.771	1.040	12-Adeje

(1) EX: Existente. PR: Prevista. PL: Planificada
(2) EJ: Ejecutar. RM: Remodelar. EL: Eliminar

CATÁLOGO DE INFRAESTRUCTURAS HIDRÁULICAS

ID	Código	Función hidráulica básica	Tipo	Denominación	Estado (1)	Medida (2)	Actuación (2)	Coordenadas UTM X	Coordenadas UTM Y	Cota (m)	Municipio (s)
6846	0505717	Captación	MANANTIAL	LAPA (LA)	EX			355.889	3.142.567	1.010	25-Santa Ursula
6847	0505718	Captación	MANANTIAL	CARCELON (EL)	EX			356.084	3.142.502	1.040	25-Santa Ursula
6848	0505720	Captación	MANANTIAL	GARABATOS I (LOS)	EX			355.699	3.143.817	660	25-Santa Ursula
6849	0505732	Captación	MANANTIAL	ACEVIÑO II	EX			356.489	3.141.912	1.235	25-Santa Ursula
6850	0505722	Captación	MANANTIAL	PILON (EL)	EX			354.179	3.141.727	1.050	24-La Orotava
6851	0505444	Captación	MANANTIAL	FINCA DE CASTRO	EX			343.966	3.141.978	92	22-Los Realejos
6852	0505724	Captación	MANANTIAL	SABUGO (EL)	EX			356.644	3.142.092	1.210	25-Santa Ursula
6853	0505725	Captación	MANANTIAL	ACEVIÑO I	EX			356.399	3.141.932	1.235	25-Santa Ursula
6854	0505726	Captación	MANANTIAL	CHIMAQUE	EX			356.134	3.141.237	1.280	25-Santa Ursula
6855	0505727	Captación	MANANTIAL	AGUANUEVA	EX			355.984	3.141.237	1.280	25-Santa Ursula
6856	0505728	Captación	MANANTIAL	LORO (EL)	EX			355.679	3.141.392	1.215	25-Santa Ursula
6857	0505729	Captación	MANANTIAL	JUAN BENITEZ	EX			355.679	3.141.182	1.275	25-Santa Ursula
6858	0505730	Captación	MANANTIAL	ITOTE	EX			357.329	3.141.022	1.570	25-Santa Ursula
6859	0504322	Captación	MANANTIAL	CORREA	EX			356.269	3.143.962	715	25-Santa Ursula
6860	0505721	Captación	MANANTIAL	TILDE (EL)	EX			355.894	3.142.982	922	25-Santa Ursula
6861	1216806	Captación	MANANTIAL	ASERRADERO II (EL)	EX			332.014	3.114.942	1.100	12-Adeje
6862	0504323	Captación	MANANTIAL	CHORRILLOS (LOS)	EX			356.264	3.144.282	615	25-Santa Ursula
6863	0504324	Captación	MANANTIAL	SAUCES(LOS)	EX			356.114	3.144.437	575	25-Santa Ursula
6864	0504325	Captación	MANANTIAL	BARRANCO DEL CALLEJON	EX			356.294	3.144.562	570	25-Santa Ursula
6865	0504326	Captación	MANANTIAL	MADRE DEL AGUA	EX			356.079	3.144.722	475	25-Santa Ursula
6866	0504327	Captación	MANANTIAL	CHARCOS (LOS)	EX			356.294	3.144.757	500	25-Santa Ursula
6867	0504328	Captación	MANANTIAL	MARIA GARCIA	EX			356.514	3.144.762	560	25-Santa Ursula
6868	0504329	Captación	MANANTIAL	PILON (EL)	EX			356.749	3.144.432	595	25-Santa Ursula
6869	0504330	Captación	MANANTIAL	MULAS (LAS)	EX			355.389	3.145.092	345	25-Santa Ursula
6870	0505446	Captación	MANANTIAL	BARRANCO DE EL ROQUE I	EX			341.149	3.141.532	80	22-Los Realejos
6871	1216805	Captación	MANANTIAL	ASERRADERO I (EL)	EX			332.034	3.115.012	1.105	12-Adeje
6872	0505445	Captación	MANANTIAL	FINCA EL ROQUE I	EX			342.209	3.141.747	85	22-Los Realejos
6873	1216807	Captación	MANANTIAL	ASERRADERO III (EL)	EX			332.049	3.114.992	1.115	12-Adeje
6874	1216808	Captación	MANANTIAL	PADILLA	EX			333.419	3.115.657	1.230	12-Adeje
6875	0909906	Captación	MANANTIAL	FUENTES DE LA MESA III	EX			344.859	3.133.902	1.805	22-Los Realejos
6876	0909905	Captación	MANANTIAL	FUENTES DE LA MESA II	EX			344.794	3.134.032	1.800	22-Los Realejos
6877	0909904	Captación	MANANTIAL	FUENTES DE LOS CORCHOS II	EX			344.529	3.134.817	1.695	22-Los Realejos
6878	0909902	Captación	MANANTIAL	FUENTES DE LOS CORCHOS I	EX			344.519	3.134.807	1.690	22-Los Realejos

(1) EX: Existente. PR: Prevista. PL: Planificada
(2) EJ: Ejecutar. RM: Remodelar. EL: Eliminar

ID	Código	Función hidráulica básica	Tipo	Denominación	Estado (1)	Medida (2)	Actuación (2)	Coordenadas UTM X	Coordenadas UTM Y	Cota (m)	Municipio (s)
6879	0909901	Captación	MANANTIAL	FUENTES DE LA MESA I	EX			344.787	3.134.057	1.775	22-Los Realejos
6880	0505733	Captación	MANANTIAL	GARABATOS II (LOS)	EX			355.729	3.143.862	660	25-Santa Ursula
6881	0910101	Captación	MANANTIAL	FUENTE DEL MAL ABRIGO	EX			353.459	3.132.782	2.130	5-Güímar
6882	0605805	Captación	MANANTIAL	CHUPADERO (EL)	EX			360.559	3.142.897	1.635	26-La Victoria de Acentejo
6883	0710708	Captación	MANANTIAL	TENENGUERRA	EX			321.639	3.130.462	875	14-Santiago del Teide
6884	1315006	Captación	MANANTIAL	RIACHUELOS I	EX			344.534	3.122.192	2.200	7-Arico
6885	1315007	Captación	MANANTIAL	PERCEBERAS (LAS)	EX			343.204	3.120.077	1.950	8-Granadilla de Abona
6886	1315008	Captación	MANANTIAL	BARRANCO DEL RIO I	EX			343.644	3.121.342	1.990	7-Arico
6887	1315009	Captación	MANANTIAL	BARRANCO DEL RIO II	EX			343.729	3.121.112	1.990	7-Arico
6888	1315010	Captación	MANANTIAL	PASAJIRON	EX			343.208	3.122.705	2.280	24-La Orotava
6889	0604411	Captación	MANANTIAL	FUENTE FRIA	EX			361.994	3.144.647	1.365	28-El Sauzal
6890	0505731	Captación	MANANTIAL	CEDRO (EL)	EX			357.369	3.141.472	1.440	25-Santa Ursula
6891	0605804	Captación	MANANTIAL	SIETE FUENTES	EX			360.214	3.143.477	1.485	26-La Victoria de Acentejo
6892	1317106	Captación	MANANTIAL	FUENTE DEL TIZON I	EX			343.169	3.114.537	1.090	8-Granadilla de Abona
6893	0605806	Captación	MANANTIAL	RINCON (EL)	EX			359.254	3.142.632	1.465	26-La Victoria de Acentejo
6894	0605807	Captación	MANANTIAL	ZARZA (LA)	EX			359.554	3.143.092	1.325	26-La Victoria de Acentejo
6895	1315108	Captación	MANANTIAL	GOTAS (LAS)	EX			346.959	3.120.747	1.480	7-Arico
6896	0707920	Captación	MANANTIAL	FINELA	EX			321.069	3.135.227	875	16-Los Silos
6897	0707919	Captación	MANANTIAL	VIÑATIGOS (LOS)	EX			319.564	3.135.392	705	15-Buenavista del Norte
6898	1315109	Captación	MANANTIAL	MADRE DEL AGUA	EX			348.059	3.122.042	1.680	7-Arico
6899	1316114	Captación	MANANTIAL	FUENTES DEL BARRANCO MADRE DEL AGUA	EX			343.392	3.119.537	1.800	8-Granadilla de Abona
6900	1316113	Captación	MANANTIAL	AGUA ARENAS LAS VEGAS	EX			343.629	3.119.717	1.865	8-Granadilla de Abona
6901	1315012	Captación	MANANTIAL	PIMENTERA (LA)	EX			342.850	3.122.206	2.395	8-Granadilla de Abona
6902	0507069	Captación	MANANTIAL	MADRE JUANA I(LA)	EX			343.544	3.139.532	560	22-Los Realejos
6903	1313801	Captación	MANANTIAL	FUENTE DE VENO	EX			344.999	3.123.307	2.295	7-Arico
6904	1313902	Captación	MANANTIAL	FUENTE LLOROSA	EX			346.074	3.123.697	2.070	7-Arico
6905	1517806	Captación	MANANTIAL	PICACHOS (LOS)	EX			333.064	3.111.847	860	12-Adeje
6906	1517804	Captación	MANANTIAL	MADRE DEL AGUA	EX			333.073	3.112.686	666	12-Adeje
6907	0406664	Captación	MANANTIAL	CASTILLETE (EL)	EX			327.564	3.139.327	160	17-Garachico
6908	1314111	Captación	MANANTIAL	CLAUDIO	EX			354.244	3.123.732	940	7-Arico
6909	1314112	Captación	MANANTIAL	SAUCITO (EL)	EX			354.894	3.123.987	895	7-Arico
6910	1314113	Captación	MANANTIAL	CHUPADERO (EL)	EX			355.734	3.123.452	700	7-Arico
6911	0710709	Captación	MANANTIAL	CHIÑAGAÑA	EX			321.159	3.130.032	850	14-Santiago del Teide

(1) EX: Existente. PR: Prevista. PL: Planificada
(2) EJ: Ejecutar. RM: Remodelar. EL: Eliminar

CATÁLOGO DE INFRAESTRUCTURAS HIDRÁULICAS

ID	Código	Función hidráulica básica	Tipo	Denominación	Estado (1)	Medida (2)	Actuación (2)	Coordenadas UTM X	Coordenadas UTM Y	Cota (m)	Municipio (s)
6912	0507068	Captación	MANANTIAL	AGUA (EL)	EX			343.989	3.139.767	435	22-Los Realejos
6913	0710710	Captación	MANANTIAL	MAGUENES (LOS)	EX			321.304	3.129.957	770	14-Santiago del Teide
6914	0507070	Captación	MANANTIAL	MADRE JUANA II (LA)	EX			343.379	3.139.372	650	22-Los Realejos
6915	0507071	Captación	MANANTIAL	MADRE JUANA III (LA)	EX			343.344	3.139.467	650	22-Los Realejos
6916	1317304	Captación	MANANTIAL	VICA (LA)	EX			352.354	3.116.417	520	7-Arico
6917	1317303	Captación	MANANTIAL	FUENTES (LAS)	EX			352.154	3.116.537	525	7-Arico
6918	1317107	Captación	MANANTIAL	FUENTE DEL TIZON II	EX			342.834	3.114.787	1.175	8-Granadilla de Abona
6919	0507305	Captación	MANANTIAL	FUENTE DE JOCO	EX			356.239	3.138.992	1.850	24-La Orotava
6920	0507311	Captación	MANANTIAL	FUENTE NUEVA DE JOCO	EX			356.634	3.138.897	1.920	4-Arafo
6921	1517805	Captación	MANANTIAL	MARIA ANTONIA	EX			333.689	3.111.517	750	12-Adeje
6922	0507067	Captación	MANANTIAL	TIL (EL)	EX			344.399	3.137.977	795	22-Los Realejos
6923	0503410	Captación	MANANTIAL	SABINA II	EX			355.849	3.147.072	130	26-La Victoria de Acentejo
6924	0406729	Captación	MANANTIAL	TORRES (LAS)	EX			330.959	3.139.252	275	19-Icod de los Vinos
6925	0406734	Captación	MANANTIAL	PERAL (EL)	EX			331.192	3.138.702	295	19-Icod de los Vinos
6926	1618104	Captación	MANANTIAL	BARRANCO DE LA FUENTE	EX			345.039	3.112.587	670	8-Granadilla de Abona
6927	0406735	Captación	MANANTIAL	LAMERO (EL)	EX			331.192	3.138.702	295	19-Icod de los Vinos
6928	1618202	Captación	MANANTIAL	FUENTE DE LA HIGUERA	EX			346.594	3.113.732	700	8-Granadilla de Abona
6929	0406736	Captación	MANANTIAL	TOSCAL (EL)	EX			331.192	3.138.702	295	19-Icod de los Vinos
6930	0911609	Captación	MANANTIAL	JUAN ALVAREZ	EX			355.826	3.129.973	1.496	5-Güímar
6931	0503414	Captación	MANANTIAL	RISCO (EL)	EX			355.349	3.146.922	10	26-La Victoria de Acentejo
6932	0406728	Captación	MANANTIAL	CARMENATY	EX			330.699	3.139.362	150	19-Icod de los Vinos
6933	0503411	Captación	MANANTIAL	SABINA III	EX			355.849	3.147.082	95	26-La Victoria de Acentejo
6934	0406733	Captación	MANANTIAL	PEDRO MARTIN	EX			331.348	3.138.533	327	19-Icod de los Vinos
6935	0503409	Captación	MANANTIAL	SABINA I	EX			355.949	3.147.072	185	26-La Victoria de Acentejo
6936	0503408	Captación	MANANTIAL	BREVERA DE LA NEGRA (LA)	EX			355.959	3.147.592	55	27-La Matanza de Acentejo
6937	0406738	Captación	MANANTIAL	FURNIA 2 (LA)	EX			331.368	3.138.323	413	19-Icod de los Vinos
6938	0406739	Captación	MANANTIAL	FURNIA 3 (LA)	EX			331.468	3.138.204	417	19-Icod de los Vinos
6939	0406740	Captación	MANANTIAL	VIÑATIGO 2 (EL)	EX			331.246	3.138.547	367	19-Icod de los Vinos
6940	1216010	Captación	MANANTIAL	FUENTE AGRIA	EX			340.569	3.119.287	1.990	11-Vilaflor
6941	1517803	Captación	MANANTIAL	BARRANCO DEL INFIERNO 1 O DEL AGUA	EX			332.984	3.113.501	704	12-Adeje
6942	1216009	Captación	MANANTIAL	FUENTE DE LOS FRAILES O FUENTE ALTA	EX			340.194	3.119.352	2.050	11-Vilaflor
6943	0406737	Captación	MANANTIAL	FURNIA 1 (LA)	EX			331.368	3.138.333	406	19-Icod de los Vinos
6944	1215917	Captación	MANANTIAL	VICA (LA)	EX			336.878	3.116.180	1.465	11-Vilaflor

(1) EX: Existente. PR: Prevista. PL: Planificada
(2) EJ: Ejecutar. RM: Remodelar. EL: Eliminar

CATÁLOGO DE INFRAESTRUCTURAS HIDRÁULICAS

ID	Código	Función hidráulica básica	Tipo	Denominación	Estado (1)	Medida (2)	Actuación (2)	Coordenadas UTM X	Coordenadas UTM Y	Cota (m)	Municipio (s)
6945	0406926	Captación	MANANTIAL	BARRANCO DE CASTRO O LA FAJANA	EX			341.094	3.139.982	565	22-Los Realejos
6946	0100401	Captación	POZO CONVENCIONAL	BOCA BARRANCO DE FLANDES	EX			369.685	3.160.242	15	31-San Cristóbal de La Laguna
6947	1114502	Captación	POZO CONVENCIONAL	COMPROMISO O CHESENES (EL)	EX			322.778	3.120.342	165	13-Guía de Isora
6948	1214912	Captación	POZO CONVENCIONAL	LOS AZULEJOS	EX			340.176	3.122.236	2.050	24-La Orotava
6949	0202404	Captación	POZO CONVENCIONAL	PORTADA (LA)	EX			379.580	3.154.403	105	1-Santa Cruz de Tenerife
6950	0202403	Captación	POZO CONVENCIONAL	CATORCE DE DICIEMBRE O ALGARROBO O ALGAR	EX			378.649	3.153.187	116	1-Santa Cruz de Tenerife
6951	1114401	Captación	POZO CONVENCIONAL	CHORCHE O PUNTA BLANCA	EX			320.220	3.122.087	31	13-Guía de Isora
6952	0202402	Captación	POZO CONVENCIONAL	CADENAS DEL CERCADO	EX			379.845	3.153.376	44	1-Santa Cruz de Tenerife
6953	1011809	Captación	POZO CONVENCIONAL	CHARCO	EX			362.305	3.129.263	415	5-Güímar
6954	1011806	Captación	POZO CONVENCIONAL	PUNTA DEL RISCO O EL POZO	EX			364.189	3.129.712	9	5-Güímar
6955	1113305	Captación	POZO CONVENCIONAL	ARZOLA	EX			322.744	3.123.338	385	13-Guía de Isora
6956	1519704	Captación	POZO CONVENCIONAL	CABUQUERO (EL)	EX			338.914	3.106.066	265	9-San Miguel de Abona
6957	1011807	Captación	POZO CONVENCIONAL	PUERTITO DE GUIMAR O LAS VALERAS	EX			364.669	3.130.442	10	5-Güímar
6958	1414204	Captación	POZO CONVENCIONAL	TAGORO O LA ABEJERA	EX			359.853	3.124.806	355	6-Fasnia
6959	0712012	Captación	POZO CONVENCIONAL	LENTEJA (LA)	EX			320.697	3.127.535	420	14-Santiago del Teide
6960	1011808	Captación	POZO CONVENCIONAL	GUILLERMAS (LAS)	EX			363.259	3.130.562	135	5-Güímar
6961	0406810	Captación	POZO CONVENCIONAL	CUARTO (EL)	EX			334.513	3.140.551	210	19-Icod de los Vinos
6962	0202401	Captación	POZO CONVENCIONAL	CAPILLA (LA)	EX			381.974	3.153.222	25	1-Santa Cruz de Tenerife
6963	1114509	Captación	POZO CONVENCIONAL	CARDONAL O EL DORADO (EL)	EX			324.695	3.121.310	465	13-Guía de Isora
6964	1115609	Captación	POZO CONVENCIONAL	MAJUELO (EL)	EX			322.680	3.118.863	50	13-Guía de Isora
6965	1115606	Captación	POZO CONVENCIONAL	LOMO DE LA TOSCA	EX			325.278	3.118.041	310	13-Guía de Isora
6966	1115605	Captación	POZO CONVENCIONAL	COSTA DE TEJINA	EX			325.268	3.119.205	305	13-Guía de Isora
6967	1115604	Captación	POZO CONVENCIONAL	ABAMA	EX			323.897	3.117.718	120	13-Guía de Isora
6968	1115603	Captación	POZO CONVENCIONAL	RAMOS O KAUFMAN	EX			323.017	3.119.053	65	13-Guía de Isora
6969	0712011	Captación	POZO CONVENCIONAL	PINO VERDE O EL CORNICAL	EX			320.789	3.126.988	370	14-Santiago del Teide
6970	1414202	Captación	POZO CONVENCIONAL	BAJO DE LA MONTANA	EX			360.251	3.123.309	170	6-Fasnia
6971	1619802	Captación	POZO CONVENCIONAL	CONDE (EL)	EX			345.971	3.106.723	240	8-Granadilla de Abona
6972	0202503	Captación	POZO CONVENCIONAL	CARMELA (LA)	EX			383.414	3.153.920	7	1-Santa Cruz de Tenerife
6973	0202501	Captación	POZO CONVENCIONAL	CASCAJO	EX			383.536	3.154.059	9	1-Santa Cruz de Tenerife
6974	1114508	Captación	POZO MIXTO	HIMECHE	EX			325.173	3.120.400	390	13-Guía de Isora
6975	0202502	Captación	POZO CONVENCIONAL	PASITO(EL)	EX			383.419	3.154.692	30	1-Santa Cruz de Tenerife
6976	1414203	Captación	POZO CONVENCIONAL	ALDEA DE SAN JOAQUIN	EX			358.185	3.123.680	405	6-Fasnia
6977	1519506	Captación	POZO CONVENCIONAL	MOJON (EL) O MILAGRO (EL)	EX			333.082	3.105.106	120	10-Arona

(1) EX: Existente. PR: Prevista. PL: Planificada
(2) EJ: Ejecutar. RM: Remodelar. EL: Eliminar

ID	Código	Función hidráulica básica	Tipo	Denominación	Estado (1)	Medida (2)	Actuación (2)	Coordenadas UTM X	Coordenadas UTM Y	Cota (m)	Municipio (s)
6978	1114504	Captación	POZO CONVENCIONAL	ERA DEL LLANO	EX			322.098	3.122.269	245	13-Guía de Isora
6979	1114503	Captación	POZO CONVENCIONAL	PILAS O CHARQUETAS (LAS)	EX			324.018	3.119.907	220	13-Guía de Isora
6980	1519705	Captación	POZO CONVENCIONAL	ALDEA BLANCA	EX			340.436	3.106.429	235	9-San Miguel de Abona
6981	1115601	Captación	POZO CONVENCIONAL	PEDRON (EL)	EX			323.839	3.118.882	130	13-Guía de Isora
6982	1520302	Captación	POZO CONVENCIONAL	ABEJERA (LA)	EX			337.201	3.104.865	230	10-Arona
6983	1618203	Captación	POZO CONVENCIONAL	PINITO (EL)	EX			347.620	3.111.315	425	8-Granadilla de Abona
6984	0201602	Captación	POZO CONVENCIONAL	FELIPES (LOS)	EX			383.311	3.156.876	185	1-Santa Cruz de Tenerife
6985	1520403	Captación	POZO CONVENCIONAL	RASTRABARRIGAS	EX			340.130	3.104.246	147	9-San Miguel de Abona
6986	1520402	Captación	POZO CONVENCIONAL	LAGUNETA (LA)	EX			339.529	3.104.133	160	9-San Miguel de Abona
6987	1520401	Captación	POZO CONVENCIONAL	ERALES (LOS)	EX			339.953	3.103.345	120	9-San Miguel de Abona
6988	0201706	Captación	POZO CONVENCIONAL	ANTEQUERA	EX			389.153	3.157.158	20	1-Santa Cruz de Tenerife
6989	1517807	Captación	POZO CONVENCIONAL	BARRANCO SECO II	EX			330.858	3.111.724	214	12-Adeje
6990	1517703	Captación	POZO CONVENCIONAL	CANCELAS (LAS)	EX			326.244	3.113.067	100	12-Adeje
6991	1520303	Captación	POZO CONVENCIONAL	GUAZA O LAS CUEVAS	EX			335.009	3.104.072	102	10-Arona
6992	1517702	Captación	POZO CONVENCIONAL	ARMEÑIME	EX			327.476	3.112.487	155	12-Adeje
6993	1520301	Captación	POZO CONVENCIONAL	ROQUE DE CHO O AGUAS VISTAS DE CHO	EX			337.721	3.103.400	125	10-Arona
6994	1520204	Captación	POZO CONVENCIONAL	DON AQUILINO	EX			331.684	3.104.442	30	10-Arona
6995	1520203	Captación	POZO CONVENCIONAL	VIRGEN DEL CARMEN O GUAZA	EX			332.624	3.104.577	80	10-Arona
6996	0201701	Captación	POZO CONVENCIONAL	CRUZ (LA)	EX			386.875	3.156.326	25	1-Santa Cruz de Tenerife
6997	1113203	Captación	POZO CONVENCIONAL	CALDERA (LA)	EX			320.351	3.125.276	165	14-Santiago del Teide
6998	1113202	Captación	POZO CONVENCIONAL	FRONTONES (LOS)	EX			320.344	3.125.604	204	14-Santiago del Teide
6999	1520202	Captación	POZO CONVENCIONAL	DOÑA GUADALUPE	EX			331.939	3.103.912	15	10-Arona
7000	1520304	Captación	POZO CONVENCIONAL	MESAS (LAS) O GUAZA	EX			334.623	3.102.256	65	10-Arona
7001	1013101	Captación	POZO CONVENCIONAL	CARLOTA	EX			362.129	3.126.378	180	5-Güímar
7002	1013002	Captación	POZO CONVENCIONAL	TAMBORA O SALTADERO DE ACHACAY	EX			360.422	3.126.426	380	5-Güímar
7003	1113207	Captación	POZO CONVENCIONAL	JUAN SANCHEZ	EX			320.264	3.123.960	115	13-Guía de Isora
7004	1113206	Captación	POZO CONVENCIONAL	CARDONES (LOS)	EX			320.199	3.124.767	135	14-Santiago del Teide
7005	1113205	Captación	POZO CONVENCIONAL	ACEVEDO	EX			320.809	3.124.356	211	13-Guía de Isora
7006	1619808	Captación	POZO CONVENCIONAL	ATOGO	EX			343.735	3.105.702	235	8-Granadilla de Abona
7007	1619807	Captación	POZO CONVENCIONAL	CHIMBESQUE	EX			342.274	3.105.176	160	9-San Miguel de Abona
7008	1113204	Captación	POZO CONVENCIONAL	AJANO	EX			321.553	3.123.259	220	13-Guía de Isora
7009	0202302	Captación	POZO CONVENCIONAL	VALLE O PLACERES (EL)	EX			375.781	3.154.077	232	1-Santa Cruz de Tenerife
7010	1116601	Captación	POZO CONVENCIONAL	MARTIN	EX			325.293	3.114.126	110	12-Adeje

(1) EX: Existente. PR: Prevista. PL: Planificada
(2) EJ: Ejecutar. RM: Remodelar. EL: Eliminar

CATÁLOGO DE INFRAESTRUCTURAS HIDRÁULICAS

ID	Código	Función hidráulica básica	Tipo	Denominación	Estado (1)	Medida (2)	Actuación (2)	Coordenadas UTM X	Coordenadas UTM Y	Cota (m)	Municipio (s)
7011	1520201	Captación	POZO CONVENCIONAL	CRISTIANOS O EL PUERTO (LOS)	EX			331.474	3.104.012	5	10-Arona
7012	0103133	Captación	POZO CONVENCIONAL	BARRANCO LA CARNICERÍA	EX			371.533	3.152.165	550	31-San Cristóbal de La Laguna
7013	0712013	Captación	POZO CONVENCIONAL	BUCARON (EL)	EX			320.946	3.126.565	330	14-Santiago del Teide
7014	1415401	Captación	POZO CONVENCIONAL	CERAS DE FASNIA (LAS)	EX			360.273	3.121.123	35	6-Fasnia
7015	1415403	Captación	POZO CONVENCIONAL	SABINA (LA)	EX			358.951	3.119.989	125	7-Arico
7016	0712015	Captación	POZO CONVENCIONAL	JURADO (EL)	EX			319.642	3.127.431	63	14-Santiago del Teide
7017	1416501	Captación	POZO CONVENCIONAL	BARRANCO DE ICOR O ERAS (LAS)	EX			359.561	3.119.041	18	7-Arico
7018	1517701	Captación	POZO CONVENCIONAL	OLIVOS (LOS)	EX			329.612	3.112.455	250	12-Adeje
7019	0406809	Captación	POZO CONVENCIONAL	LLANOS	EX			336.069	3.140.212	295	20-La Guancha
7020	0101207	Captación	POZO CONVENCIONAL	MAJADA (LA)	EX			366.494	3.157.565	132	31-San Cristóbal de La Laguna
7021	0200801	Captación	POZO CONVENCIONAL	ROQUE DE LOS PLACERES	EX			382.729	3.159.892	208	1-Santa Cruz de Tenerife
7022	0101105	Captación	POZO CONVENCIONAL	NORIA (LA)	EX			364.544	3.156.314	125	31-San Cristóbal de La Laguna
7023	0406723	Captación	POZO CONVENCIONAL	CORONELA II (LA)	EX			330.062	3.139.909	25	19-Icod de los Vinos
7024	0406724	Captación	POZO CONVENCIONAL	SAN MARCOS I	EX			331.090	3.140.231	10	19-Icod de los Vinos
7025	0406725	Captación	POZO CONVENCIONAL	SAN MARCOS II	EX			331.389	3.140.347	47	19-Icod de los Vinos
7026	0707921	Captación	POZO CONVENCIONAL	MAZAPESES	EX			318.468	3.135.592	595	15-Buenavista del Norte
7027	0101204	Captación	POZO CONVENCIONAL	SOCORRO (EL)	EX			366.781	3.155.954	262	30-Tegueste
7028	0101103	Captación	POZO CONVENCIONAL	ESPINAL (EL)	EX			365.422	3.156.737	135	31-San Cristóbal de La Laguna
7029	0101206	Captación	POZO CONVENCIONAL	ROSAS (LAS)	EX			366.865	3.158.311	41	31-San Cristóbal de La Laguna
7030	0101102	Captación	POZO CONVENCIONAL	PINO (EL)	EX			364.088	3.156.017	140	31-San Cristóbal de La Laguna
7031	0101208	Captación	POZO CONVENCIONAL	BARRANCO PERDOMO	EX			367.898	3.158.584	61	31-San Cristóbal de La Laguna
7032	0101209	Captación	POZO CONVENCIONAL	AGUA DE DIOS	EX			367.934	3.156.423	239	30-Tegueste
7033	1008922	Captación	POZO CONVENCIONAL	ENTONADO O SEÑOR DEL PINO (EL)	EX			361.172	3.135.969	400	4-Arafo
7034	1008923	Captación	POZO CONVENCIONAL	CERRILLAR (EL)	EX			361.839	3.136.973	469	4-Arafo
7035	0101214	Captación	POZO CONVENCIONAL	SAN BARTOLOME	EX			366.222	3.156.597	218	31-San Cristóbal de La Laguna
7036	0101216	Captación	POZO MIXTO	SAN JUAN 2	EX			369.590	3.158.775	258	31-San Cristóbal de La Laguna
7037	0604604	Captación	POZO CONVENCIONAL	SAN ISIDRO	EX			369.872	3.143.976	350	2-El Rosario
7038	0604513	Captación	POZO CONVENCIONAL	BERROS Y GAVILANES	EX			364.519	3.146.367	1.118	2-El Rosario
7039	0101205	Captación	POZO CONVENCIONAL	TAPIAS (LAS)	EX			367.033	3.157.669	125	31-San Cristóbal de La Laguna
7040	0607516	Captación	POZO CONVENCIONAL	BCO. DEL RINCON	EX			362.675	3.138.314	439	3-Candelaria
7041	0100402	Captación	POZO CONVENCIONAL	CARBALLO O EL CONDE	EX			368.295	3.158.929	47	31-San Cristóbal de La Laguna
7042	0607505	Captación	POZO CONVENCIONAL	CUATRO ESQUINAS O U.P.IGUESTE CANDELARIA	EX			365.704	3.139.256	80	3-Candelaria
7043	0607506	Captación	POZO CONVENCIONAL	GAROE O AROBA	EX			365.289	3.138.060	70	3-Candelaria

(1) EX: Existente. PR: Prevista. PL: Planificada
(2) EJ: Ejecutar. RM: Remodelar. EL: Eliminar

CATÁLOGO DE INFRAESTRUCTURAS HIDRÁULICAS

ID	Código	Función hidráulica básica	Tipo	Denominación	Estado (1)	Medida (2)	Actuación (2)	Coordenadas UTM X	Coordenadas UTM Y	Cota (m)	Municipio (s)
7044	0100502	Captación	POZO CONVENCIONAL	FAJANA 1 (LA)	EX			371.431	3.161.082	15	31-San Cristóbal de La Laguna
7045	0100503	Captación	POZO CONVENCIONAL	FAJANA 2 (LA)	EX			371.443	3.161.104	10	31-San Cristóbal de La Laguna
7046	0100504	Captación	POZO CONVENCIONAL	FAJANA 3 (LA)	EX			371.534	3.161.080	10	31-San Cristóbal de La Laguna
7047	0607513	Captación	POZO CONVENCIONAL	PLANTA (LA)	EX			366.038	3.140.619	113	3-Candelaria
7048	0101104	Captación	POZO CONVENCIONAL	PILONES (LOS)	EX			365.238	3.157.550	80	31-San Cristóbal de La Laguna
7049	0607515	Captación	POZO CONVENCIONAL	FLORIDA (LA)	EX			363.707	3.138.309	298	3-Candelaria
7050	0603901	Captación	POZO CONVENCIONAL	BCO. DEL HIERRO	EX			376.179	3.148.420	65	1-Santa Cruz de Tenerife
7051	0606101	Captación	POZO CONVENCIONAL	BOCA CANGREJO	EX			371.221	3.142.930	5	2-El Rosario
7052	0606005	Captación	POZO CONVENCIONAL	BARRANCO HONDO	EX			366.782	3.142.598	425	2-El Rosario
7053	0605920	Captación	POZO CONVENCIONAL	AJEJA	EX			364.073	3.141.431	595	3-Candelaria
7054	1618301	Captación	POZO CONVENCIONAL	BIJAGUA	EX			353.858	3.113.469	179	7-Arico
7055	0406722	Captación	POZO CONVENCIONAL	CORONELA I (LA)	EX			330.069	3.139.917	23	19-Icod de los Vinos
7056	0100515	Captación	POZO CONVENCIONAL	LA FAJANA 4	EX			371.439	3.161.096	10	31-San Cristóbal de La Laguna
7057	0100516	Captación	POZO CONVENCIONAL	LA FAJANA 5	EX			371.522	3.161.105	10	31-San Cristóbal de La Laguna
7058	0101101	Captación	POZO CONVENCIONAL	RIO CLARO	EX			364.894	3.156.248	139	31-San Cristóbal de La Laguna
7059	0607514	Captación	POZO CONVENCIONAL	BARRANCO CHACORCHE	EX			364.074	3.140.478	373	3-Candelaria
7060	1114505	Captación	POZO CONVENCIONAL	AGUAS DEL VOLCAN	EX			322.737	3.121.853	255	13-Guía de Isora
7061	1620501	Captación	POZO CONVENCIONAL	COLMENAR (EL)	EX			345.654	3.103.072	50	8-Granadilla de Abona
7062	0507123	Captación	POZO CONVENCIONAL	RAYA (LA)	EX			347.001	3.139.680	472	22-Los Realejos
7063	0507122	Captación	POZO CONVENCIONAL	TAFURIASTE	EX			349.461	3.140.772	340	24-La Orotava
7064	1620001	Captación	POZO CONVENCIONAL	URIBARRI O RICASA	EX			350.351	3.106.679	75	8-Granadilla de Abona
7065	1619903	Captación	POZO CONVENCIONAL	IFARA	EX			349.224	3.107.874	155	8-Granadilla de Abona
7066	0507121	Captación	POZO MIXTO	SAN JERONIMO	EX			347.874	3.139.763	488	24-La Orotava
7067	1619902	Captación	POZO CONVENCIONAL	SALTADEROS (LOS)	EX			347.024	3.104.970	95	8-Granadilla de Abona
7068	0604511	Captación	POZO CONVENCIONAL	GOTERAS (LAS)	EX			364.001	3.146.372	1.160	2-El Rosario
7069	0103127	Captación	POZO CONVENCIONAL	TABARES	EX			373.908	3.150.514	274	31-San Cristóbal de La Laguna
7070	1620602	Captación	POZO CONVENCIONAL	CALDERONES (LOS)	EX			349.239	3.103.767	9	8-Granadilla de Abona
7071	0200701	Captación	POZO CONVENCIONAL	ROQUE O EL TEJAL (EL)	EX			381.054	3.159.729	150	1-Santa Cruz de Tenerife
7072	0202504	Captación	POZO CONVENCIONAL	CERCADO (EL)	EX			383.061	3.154.072	18	1-Santa Cruz de Tenerife
7073	1317307	Captación	POZO CONVENCIONAL	GUASIGRE O GASPAR GARCIA	EX			352.157	3.114.208	315	7-Arico
7074	1619901	Captación	POZO CONVENCIONAL	BARCA (LA)	EX			348.909	3.104.941	40	8-Granadilla de Abona
7075	1116606	Captación	POZO CONVENCIONAL	ORDUÑA 2 O PASOS LARGOS	EX			325.101	3.116.487	190	12-Adeje
7076	1116605	Captación	POZO CONVENCIONAL	RICASA U ORDUÑA	EX			324.088	3.116.259	95	12-Adeje

(1) EX: Existente. PR: Prevista. PL: Planificada
(2) EJ: Ejecutar. RM: Remodelar. EL: Eliminar

CATÁLOGO DE INFRAESTRUCTURAS HIDRÁULICAS

ID	Código	Función hidráulica básica	Tipo	Denominación	Estado (1)	Medida (2)	Actuación (2)	Coordenadas UTM X	Coordenadas UTM Y	Cota (m)	Municipio (s)
7077	1116604	Captación	POZO CONVENCIONAL	CABRERA 1	EX			325.092	3.115.164	155	12-Adeje
7078	1116603	Captación	POZO CONVENCIONAL	MORERA 2 (LA)	EX			325.535	3.114.727	175	12-Adeje
7079	0507120	Captación	POZO CONVENCIONAL	CRUZ-LA PERDOMA (LA)	EX			348.282	3.139.843	465	24-La Orotava
7080	1621201	Captación	POZO CONVENCIONAL	TEJITA (LA)	EX			347.722	3.101.966	10	8-Granadilla de Abona
7081	1116602	Captación	POZO CONVENCIONAL	MAGUENES (LOS)	EX			325.420	3.116.631	238	13-Guía de Isora
7082	1009002	Captación	POZO CONVENCIONAL	GUIRRES (LOS) O RANAS (LAS)	EX			364.894	3.137.392	80	3-Candelaria
7083	1009003	Captación	POZO CONVENCIONAL	AGUSTIN	EX			363.240	3.135.349	205	4-Arafo
7084	1618303	Captación	POZO CONVENCIONAL	CHABOIBO	EX			350.408	3.112.472	321	8-Granadilla de Abona
7085	0710707	Captación	POZO CONVENCIONAL	LUCHON	EX			322.020	3.128.918	670	14-Santiago del Teide
7086	0102001	Captación	POZO CONVENCIONAL	CISTERNA O LOS LOPEZ (LA)	EX			363.802	3.155.659	175	31-San Cristóbal de La Laguna
7087	0102002	Captación	POZO CONVENCIONAL	PASCUALES (LOS)	EX			364.580	3.155.555	210	31-San Cristóbal de La Laguna
7088	0102004	Captación	POZO CONVENCIONAL	ESPINOSA (LA)	EX			362.563	3.155.550	170	31-San Cristóbal de La Laguna
7089	1620502	Captación	POZO CONVENCIONAL	CHARCO DE LA PARED	EX			344.814	3.102.896	55	8-Granadilla de Abona
7090	1720901	Captación	POZO CONVENCIONAL	GALLETAS (LAS)	EX			336.871	3.099.538	4	10-Arona
7091	1620601	Captación	POZO CONVENCIONAL	HOYA DE DON CASIANO	EX			349.029	3.103.562	20	8-Granadilla de Abona
7092	1620605	Captación	POZO CONVENCIONAL	HERMANO PEDRO	EX			347.629	3.104.031	43	8-Granadilla de Abona
7093	1620604	Captación	POZO CONVENCIONAL	TAPADO (EL)	EX			346.588	3.102.347	15	8-Granadilla de Abona
7094	0102106	Captación	POZO CONVENCIONAL	SAN GONZALO	EX			367.058	3.154.654	338	30-Tegueste
7095	0102107	Captación	POZO SONDEO	LAURELES (LOS)	EX			369.994	3.155.666	443	30-Tegueste
7096	0603513	Captación	POZO CONVENCIONAL	CASA NUEVA	EX			358.190	3.148.458	462	27-La Matanza de Acentejo
7097	0603512	Captación	POZO CONVENCIONAL	BREÑAS (LAS)	EX			358.934	3.149.389	426	28-El Sauzal
7098	1620603	Captación	POZO CONVENCIONAL	BARQUEROS (LOS)	EX			348.836	3.104.043	25	8-Granadilla de Abona
7099	1009001	Captación	POZO CONVENCIONAL	VALERAS O LA MOLINETA (LAS)	EX			365.472	3.134.993	50	4-Arafo
7100	0102005	Captación	POZO CONVENCIONAL	LUIS LOSADA O FLORES (LAS)	EX			363.315	3.154.872	282	31-San Cristóbal de La Laguna
7101	0503413	Captación	POZO CONVENCIONAL	CODEZAL (EL)	EX			357.389	3.147.262	468	27-La Matanza de Acentejo
7102	0505508	Captación	POZO CONVENCIONAL	HORCA (LA)	EX			348.638	3.142.792	150	23-Puerto de la Cruz
7103	0505507	Captación	POZO CONVENCIONAL	CALDERONA (LA)	EX			349.104	3.142.070	195	24-La Orotava
7104	0505506	Captación	POZO CONVENCIONAL	DURAZNO O ZARATE (EL)	EX			349.316	3.142.770	135	23-Puerto de la Cruz
7105	0202505	Captación	POZO CONVENCIONAL	BALAYO (EL)	EX			385.880	3.155.331	30	1-Santa Cruz de Tenerife
7106	0406939	Captación	POZO CONVENCIONAL	MAZAPE O LOMO REDONDO	EX			339.062	3.140.771	367	21-San Juan de la Rambla
7107	1114507	Captación	POZO CONVENCIONAL	LOMO DEL BALO	EX			323.600	3.121.286	331	13-Guía de Isora
7108	1010404	Captación	POZO CONVENCIONAL	CARRETON	EX			364.344	3.134.446	115	4-Arafo
7109	1519702	Captación	POZO CONVENCIONAL	ZOCAS (LAS)	EX			341.497	3.106.751	310	9-San Miguel de Abona

(1) EX: Existente. PR: Prevista. PL: Planificada
(2) EJ: Ejecutar. RM: Remodelar. EL: Eliminar

CATÁLOGO DE INFRAESTRUCTURAS HIDRÁULICAS

ID	Código	Función hidráulica básica	Tipo	Denominación	Estado (1)	Medida (2)	Actuación (2)	Coordenadas UTM X	Coordenadas UTM Y	Cota (m)	Municipio (s)
7110	0405357	Captación	POZO CONVENCIONAL	SAN ANTONIO	EX			341.299	3.141.927	30	22-Los Realejos
7111	0503412	Captación	POZO CONVENCIONAL	RISCO O LA SABINA (EL)	EX			355.715	3.147.111	58	26-La Victoria de Acentejo
7112	0505511	Captación	POZO CONVENCIONAL	MACHADO	EX			347.434	3.143.735	23	23-Puerto de la Cruz
7113	1519701	Captación	POZO CONVENCIONAL	CENTINELA (LA)	EX			339.236	3.107.550	415	9-San Miguel de Abona
7114	1518904	Captación	POZO MIXTO	SAN LORENZO	EX			338.109	3.108.740	443	10-Arona
7115	0504205	Captación	POZO CONVENCIONAL	VERA GUANCHE I O LAS VEGUETAS	EX			350.798	3.144.093	40	23-Puerto de la Cruz
7116	1216704	Captación	POZO CONVENCIONAL	HERQUES DE TIJOCO	EX			326.461	3.116.707	360	12-Adeje
7117	0504209	Captación	POZO CONVENCIONAL	SAN DIEGO CAMPANA	EX			351.680	3.144.231	97	24-La Orotava
7118	1216708	Captación	POZO CONVENCIONAL	GRIETA (LA)	EX			326.220	3.114.376	214	12-Adeje
7119	1216707	Captación	POZO CONVENCIONAL	AJABO O LOS MENORES	EX			327.529	3.114.299	340	12-Adeje
7120	1010403	Captación	POZO CONVENCIONAL	SOCORRO (EL)	EX			365.069	3.133.692	80	5-Güímar
7121	0405101	Captación	POZO CONVENCIONAL	MANZANOS (LOS)	EX			331.864	3.140.937	55	19-Icod de los Vinos
7122	1216809	Captación	POZO CONVENCIONAL	GRILLO (EL)	EX			331.028	3.115.935	1.039	12-Adeje
7123	0505516	Captación	POZO CONVENCIONAL	SIETE FUENTES	EX			347.839	3.143.732	43	23-Puerto de la Cruz
7124	1619101	Captación	POZO CONVENCIONAL	FYFFES O LAS PALOMAS	EX			347.066	3.109.833	330	8-Granadilla de Abona
7125	0405203	Captación	POZO CONVENCIONAL	LLANITOS (LOS) O LONGUERA (LA)	EX			338.039	3.141.662	73	20-La Guancha
7126	0405204	Captación	POZO CONVENCIONAL	SANTA CATALINA	EX			337.291	3.140.908	243	20-La Guancha
7127	0405205	Captación	POZO CONVENCIONAL	CHACALONA (LA)	EX			335.149	3.141.348	125	19-Icod de los Vinos
7128	1518806	Captación	POZO CONVENCIONAL	ISLOTE O LAS MESAS (EL)	EX			336.936	3.109.340	478	10-Arona
7129	1518807	Captación	POZO CONVENCIONAL	CUENCA (LA)	EX			335.020	3.108.845	540	10-Arona
7130	0405304	Captación	POZO CONVENCIONAL	BARRANCO RUIZ O VIÑA SEÑORA	EX			340.821	3.141.768	50	22-Los Realejos
7131	1216913	Captación	POZO MIXTO	CERNICALO (EL)	EX			334.279	3.113.807	1.025	12-Adeje
7132	1010409	Captación	POZO CONVENCIONAL	TOPO NEGRO	EX			362.230	3.134.373	285	5-Güímar
7133	0505509	Captación	POZO CONVENCIONAL	VERA (LA)	EX			347.582	3.141.804	220	23-Puerto de la Cruz
7134	0505517	Captación	POZO CONVENCIONAL	CHAVES U HOYA DE MELEQUE	EX			347.259	3.143.262	60	23-Puerto de la Cruz
7135	0505510	Captación	POZO CONVENCIONAL	TAPIAS (LAS)	EX			348.743	3.143.747	61	23-Puerto de la Cruz
7136	0505515	Captación	POZO CONVENCIONAL	PUERTO O ACEVEDO (EL)	EX			346.618	3.142.856	105	23-Puerto de la Cruz
7137	1010408	Captación	POZO CONVENCIONAL	HEREDEROS DE ANTONIO GOMEZ	EX			365.589	3.134.542	40	4-Arafo
7138	1010407	Captación	POZO CONVENCIONAL	ICOCIA	EX			363.649	3.134.726	155	4-Arafo
7139	1010406	Captación	POZO CONVENCIONAL	TONAZO	EX			362.458	3.133.583	240	5-Güímar
7140	1010405	Captación	POZO CONVENCIONAL	PLANTA (LA)	EX			364.279	3.132.798	120	5-Güímar
7141	0505514	Captación	POZO CONVENCIONAL	LINARES	EX			348.164	3.142.567	156	23-Puerto de la Cruz
7142	0505513	Captación	POZO CONVENCIONAL	MACHADO (AUXILIAR)	EX			347.596	3.143.648	31	23-Puerto de la Cruz

(1) EX: Existente. PR: Prevista. PL: Planificada
(2) EJ: Ejecutar. RM: Remodelar. EL: Eliminar

ID	Código	Función hidráulica básica	Tipo	Denominación	Estado (1)	Medida (2)	Actuación (2)	Coordenadas UTM X	Coordenadas UTM Y	Cota (m)	Municipio (s)
7143	0505512	Captación	POZO CONVENCIONAL	DEHESA ALTA (LA)	EX			347.178	3.142.465	151	23-Puerto de la Cruz
7144	1010402	Captación	POZO CONVENCIONAL	CATAÑO	EX			363.137	3.132.373	160	5-Güímar
7145	1216912	Captación	POZO CONVENCIONAL	TREVEJO	EX			336.755	3.114.153	1.265	11-Vilaflor
7146	0406623	Captación	POZO CONVENCIONAL	RIO II (EL)	EX			326.811	3.139.528	5	17-Garachico
7147	04066116	Captación	POZO CONVENCIONAL	VIÑA GRANDE	EX			328.358	3.139.481	7	17-Garachico
7148	1519603	Captación	POZO CONVENCIONAL	VARGAS	EX			334.434	3.106.766	290	10-Arona
7149	1519602	Captación	POZO CONVENCIONAL	CALLAO DE LOS TOSCALES	EX			336.760	3.107.009	295	10-Arona
7150	0406614	Captación	POZO CONVENCIONAL	REYES	EX			327.104	3.139.657	25	17-Garachico
7151	1519508	Captación	POZO CONVENCIONAL	MOJON (EL) O ESPINO (EL)	EX			332.026	3.106.465	140	10-Arona
7152	1519507	Captación	POZO CONVENCIONAL	EL REY	EX			332.436	3.107.602	170	12-Adeje
7153	1009007	Captación	POZO CONVENCIONAL	CHIGUENGUE	EX			362.216	3.135.811	300	4-Arafo
7154	1009006	Captación	POZO CONVENCIONAL	CUARROJO O MALPAIS	EX			363.844	3.136.628	185	3-Candelaria
7155	0405356	Captación	POZO CONVENCIONAL	CALLADITO (EL) O RUIZ	EX			340.894	3.141.892	32	22-Los Realejos
7156	1009005	Captación	POZO CONVENCIONAL	TIERRA DE LAS ARENAS	EX			364.126	3.135.318	135	4-Arafo
7157	1519605	Captación	POZO CONVENCIONAL	AGUAS DE CABO BLANCO	EX			335.558	3.107.142	290	10-Arona
7158	0406624	Captación	POZO CONVENCIONAL	RIO (I) O LA PLAZA (EL)	EX			327.004	3.139.677	10	17-Garachico
7159	1009004	Captación	POZO CONVENCIONAL	AMANCE	EX			365.596	3.137.398	10	3-Candelaria
7160	0406626	Captación	POZO CONVENCIONAL	AGUAS (LAS) O JOSE DAMIAN	EX			326.557	3.139.548	15	17-Garachico
7161	0406627	Captación	POZO CONVENCIONAL	MAJUELO(EL)	EX			327.706	3.139.686	24	17-Garachico
7162	1519501	Captación	POZO CONVENCIONAL	CUADRAS (LAS)	EX			331.169	3.105.502	55	10-Arona
7163	1519502	Captación	POZO CONVENCIONAL	ALEMANES (LOS)	EX			331.634	3.106.219	110	10-Arona
7164	1519503	Captación	POZO CONVENCIONAL	ESPINO (EL)	EX			331.948	3.106.353	130	10-Arona
7165	1519504	Captación	POZO CONVENCIONAL	MADRIGUERAS O CUBA (LAS)	EX			331.609	3.105.167	45	10-Arona
7166	1519505	Captación	POZO CONVENCIONAL	CALDERA (LA) O MONTAÑETA (LA)	EX			331.850	3.107.727	125	12-Adeje
7167	1618304	Captación	POZO CONVENCIONAL	CHIMICHE O CERCADO DEL BARDO O NUESTRA SEÑORA DEL CARMEN	EX			350.260	3.111.188	266	8-Granadilla de Abona
7168	0504337	Captación	POZO CONVENCIONAL	PEDRERA (LA)	EX			355.690	3.146.306	315	26-La Victoria de Acentejo
7169	1619002	Captación	POZO CONVENCIONAL	CAPITANA (LA)	EX			345.619	3.109.891	455	8-Granadilla de Abona
7170	1619001	Captación	POZO CONVENCIONAL	YACO	EX			345.930	3.108.117	345	8-Granadilla de Abona
7171	1216706	Captación	POZO CONVENCIONAL	AGUA BRAVA	EX			329.549	3.116.077	905	12-Adeje
7172	1618401	Captación	POZO CONVENCIONAL	TAGORO	EX			356.120	3.113.846	115	7-Arico
7173	1010401	Captación	POZO CONVENCIONAL	CUEVA HONDA	EX			365.280	3.132.141	90	5-Güímar
7174	1010308	Captación	POZO CONVENCIONAL	MOCANA (LA)	EX			361.006	3.132.625	320	5-Güímar
7175	1010307	Captación	POZO CONVENCIONAL	CHACONA	EX			361.011	3.134.112	405	5-Güímar

(1) EX: Existente. PR: Prevista. PL: Planificada
(2) EJ: Ejecutar. RM: Remodelar. EL: Eliminar

CATÁLOGO DE INFRAESTRUCTURAS HIDRÁULICAS

ID	Código	Función hidráulica básica	Tipo	Denominación	Estado (1)	Medida (2)	Actuación (2)	Coordenadas UTM X	Coordenadas UTM Y	Cota (m)	Municipio (s)
7176	1216705	Captación	POZO CONVENCIONAL	PEDREGAL O LAS CHARCAS (EL)	EX			326.055	3.115.758	293	12-Adeje
7177	0504340	Captación	POZO CONVENCIONAL	CUATRO CAMINOS	EX			357.268	3.146.500	480	26-La Victoria de Acentejo
7178	04066115	Captación	POZO CONVENCIONAL	QUINTA (LA)	EX			326.144	3.139.662	53	17-Garachico
7179	0504338	Captación	POZO CONVENCIONAL	COSTA O LA PALMITA (LA)	EX			354.715	3.146.383	190	26-La Victoria de Acentejo
7180	1519604	Captación	POZO CONVENCIONAL	BUEN PASO (EL)	EX			335.901	3.105.019	155	10-Arona
7181	0504336	Captación	POZO CONVENCIONAL	CHIBANA	EX			356.484	3.146.755	345	26-La Victoria de Acentejo
7182	0504335	Captación	POZO CONVENCIONAL	LANCES(LOS) (LA FORTUNA)	EX			354.939	3.144.187	421	25-Santa Ursula
7183	0504334	Captación	POZO CONVENCIONAL	HOYA (LA)	EX			354.153	3.144.421	407	25-Santa Ursula
7184	0504333	Captación	POZO CONVENCIONAL	FUENTE NUEVA	EX			356.289	3.144.975	431	25-Santa Ursula
7185	0504332	Captación	POZO CONVENCIONAL	HONDURA DE SANTA URSULA	EX			355.049	3.145.460	255	25-Santa Ursula
7186	0504331	Captación	POZO CONVENCIONAL	CANAL (LA)	EX			354.073	3.145.943	205	25-Santa Ursula
7187	1519608	Captación	POZO CONVENCIONAL	BAILADERO (EL)	EX			337.648	3.106.890	315	10-Arona
7188	1519607	Captación	POZO CONVENCIONAL	BERMUDEZ	EX			337.254	3.107.529	332	10-Arona
7189	0505448	Captación	POZO CONVENCIONAL	TORRES (LAS)	EX			342.730	3.141.779	58	22-Los Realejos
7190	0504339	Captación	POZO CONVENCIONAL	CALDERA O RIO DE LA FUENTE (LA)	EX			355.302	3.144.725	399	25-Santa Ursula
7191	1011801	Captación	POZO CONVENCIONAL	ROSAS(LAS)	EX			363.989	3.130.122	39	5-Güímar
7192	0505619	Captación	POZO CONVENCIONAL	VERA GUANCHE II	EX			350.904	3.143.637	100	24-La Orotava
7193	0505620	Captación	POZO CONVENCIONAL	VERA GUANCHE III O BARRANCO ARENA	EX			351.203	3.143.217	163	24-La Orotava
7194	0306305	Captación	POZO CONVENCIONAL	CASA BLANCA O BUJAME	EX			316.654	3.138.717	105	15-Buenavista del Norte
7195	0505624	Captación	POZO CONVENCIONAL	MAJUELO O TOSQUITA	EX			353.182	3.143.896	431	25-Santa Ursula
7196	1011804	Captación	POZO CONVENCIONAL	BLANCO	EX			363.457	3.130.567	90	5-Güímar
7197	1011713	Captación	POZO CONVENCIONAL	ZARZALES O LA ASOMADA (LOS)	EX			360.035	3.131.708	450	5-Güímar
7198	1011803	Captación	POZO CONVENCIONAL	GUIRRES (LOS)	EX			363.588	3.131.123	95	5-Güímar
7199	0505623	Captación	POZO CONVENCIONAL	PERALES (LOS)	EX			350.556	3.142.370	241	24-La Orotava
7200	1011802	Captación	POZO CONVENCIONAL	JAGUA	EX			362.954	3.131.306	130	5-Güímar
7201	0306304	Captación	POZO CONVENCIONAL	CUEVACENA	EX			316.719	3.139.444	35	15-Buenavista del Norte
7202	1619302	Captación	POZO CONVENCIONAL	LAS MARETAS 2	EX			354.088	3.108.726	6	8-Granadilla de Abona
7203	0505621	Captación	POZO CONVENCIONAL	QUIQUIRA	EX			352.090	3.141.777	355	24-La Orotava
7204	0505622	Captación	POZO CONVENCIONAL	PADAL O LOS ORAVALES O ACEVEDO	EX			350.090	3.143.520	121	23-Puerto de la Cruz
7205	0306417	Captación	POZO CONVENCIONAL	QUINTOS (LOS)	EX			319.774	3.138.617	200	15-Buenavista del Norte
7206	0306421	Captación	POZO CONVENCIONAL	ESPARRAGAL (EL)	EX			321.634	3.138.938	115	16-Los Silos
7207	1011711	Captación	POZO CONVENCIONAL	CIRUELO (EL)	EX			359.157	3.131.734	565	5-Güímar
7208	1011712	Captación	POZO CONVENCIONAL	LADERA (LA)	EX			361.313	3.131.013	292	5-Güímar

(1) EX: Existente. PR: Prevista. PL: Planificada
(2) EJ: Ejecutar. RM: Remodelar. EL: Eliminar

CATÁLOGO DE INFRAESTRUCTURAS HIDRÁULICAS

ID	Código	Función hidráulica básica	Tipo	Denominación	Estado (1)	Medida (2)	Actuación (2)	Coordenadas UTM X	Coordenadas UTM Y	Cota (m)	Municipio (s)
7209	0306418	Captación	POZO CONVENCIONAL	MONTAÑA DE TACO O LAS CANTERAS	EX			320.764	3.139.413	93	16-Los Silos
7210	0306416	Captación	POZO CONVENCIONAL	PASITOS (LOS)	EX			318.830	3.138.818	180	15-Buenavista del Norte
7211	0306415	Captación	POZO CONVENCIONAL	CARMINA	EX			321.496	3.139.279	87	16-Los Silos
7212	0306414	Captación	POZO CONVENCIONAL	PALENZUELA	EX			321.451	3.138.981	115	16-Los Silos
7213	0306413	Captación	POZO CONVENCIONAL	CRUZADA (LA)	EX			321.509	3.138.587	146	16-Los Silos
7214	1619301	Captación	POZO CONVENCIONAL	MARETAS (LAS)	EX			354.481	3.108.861	5	7-Arico
7215	0203203	Captación	POZO CONVENCIONAL	VALLE JIMENEZ	EX			374.767	3.151.245	215	31-San Cristóbal de La Laguna
7216	0202507	Captación	POZO CONVENCIONAL	HACIENDA O CARMELA (LA)	EX			382.853	3.154.520	35	1-Santa Cruz de Tenerife
7217	0306516	Captación	POZO CONVENCIONAL	SIETE VENTANAS	EX			324.618	3.139.544	50	17-Garachico
7218	0306517	Captación	POZO CONVENCIONAL	ROLA (LA)	EX			325.615	3.139.214	162	17-Garachico
7219	0306514	Captación	POZO CONVENCIONAL	SIBORA (LA)	EX			321.981	3.140.529	28	16-Los Silos
7220	1518601	Captación	POZO CONVENCIONAL	CALETA (LA)	EX			328.364	3.110.467	78	12-Adeje
7221	0202511	Captación	POZO CONVENCIONAL	COLMENILLAS (LAS)	EX			383.431	3.155.020	58	1-Santa Cruz de Tenerife
7222	1619201	Captación	POZO CONVENCIONAL	BARRANCO DEL RIO	EX			353.375	3.110.523	80	7-Arico
7223	0306303	Captación	POZO CONVENCIONAL	SAN JUAN	EX			317.816	3.139.600	85	15-Buenavista del Norte
7224	0203202	Captación	POZO CONVENCIONAL	TAHODIO	EX			377.418	3.152.348	66	1-Santa Cruz de Tenerife
7225	0306515	Captación	POZO CONVENCIONAL	PIEDRA RAJADA	EX			322.224	3.138.268	144	16-Los Silos
7226	1619102	Captación	POZO CONVENCIONAL	CHARCON	EX			347.752	3.108.190	240	8-Granadilla de Abona
7227	0203201	Captación	POZO CONVENCIONAL	LARA	EX			377.128	3.152.796	96	1-Santa Cruz de Tenerife
7228	0203304	Captación	POZO CONVENCIONAL	MARIA JIMENEZ O LUIS DIAZ	EX			379.959	3.152.567	12	1-Santa Cruz de Tenerife
7229	1011805	Captación	POZO CONVENCIONAL	MONTAÑETA (LA)	EX			364.671	3.131.567	60	5-Güímar
7230	0306202	Captación	POZO CONVENCIONAL	PUNTA DE TENO	EX			312.975	3.138.083	74	15-Buenavista del Norte
7231	1619103	Captación	POZO CONVENCIONAL	BARRANCO DE IFARA U HOYA DE SAN ANTONIO	EX			348.116	3.109.673	293	8-Granadilla de Abona
7232	1518602	Captación	POZO CONVENCIONAL	SAN GINES O FAÑABE	EX			329.906	3.109.273	80	12-Adeje
7233	0306513	Captación	POZO CONVENCIONAL	ARBEJITA	EX			322.798	3.138.886	108	16-Los Silos
7234	0203305	Captación	POZO CONVENCIONAL	MARIA JIMENEZ II O DENIZ	EX			380.009	3.152.682	16	1-Santa Cruz de Tenerife
7235	0203301	Captación	POZO CONVENCIONAL	VENTOSO	EX			378.294	3.150.962	11	1-Santa Cruz de Tenerife
7236	0203303	Captación	POZO CONVENCIONAL	NELSON SAMLER II	EX			380.019	3.152.302	6	1-Santa Cruz de Tenerife
7237	0203302	Captación	POZO CONVENCIONAL	NELSON SAMLER I	EX			380.004	3.152.402	7	1-Santa Cruz de Tenerife
7238	0203306	Captación	POZO CONVENCIONAL	VIRGEN DEL VALLE	EX			378.671	3.152.503	56	1-Santa Cruz de Tenerife
7239	0102249	Captación	POZO ORDINARIO	LA VEGA, LLANO DE LA LAGUNA	EX			371.430	3.152.366	550	31-San Cristóbal de La Laguna
7240	0102252	Captación	POZO ORDINARIO	PETRA LA ROSA DEL CASTILLO	EX			371.336	3.153.643	556	31-San Cristóbal de La Laguna
7241	0102248	Captación	POZO ORDINARIO	JOSÉ BARRIOS PÉREZ	EX			371.082	3.153.182	555	31-San Cristóbal de La Laguna

(1) EX: Existente. PR: Prevista. PL: Planificada
(2) EJ: Ejecutar. RM: Remodelar. EL: Eliminar

CATÁLOGO DE INFRAESTRUCTURAS HIDRÁULICAS

ID	Código	Función hidráulica básica	Tipo	Denominación	Estado (1)	Medida (2)	Actuación (2)	Coordenadas UTM X	Coordenadas UTM Y	Cota (m)	Municipio (s)
7242	0102250	Captación	POZO ORDINARIO	VICENTE BAEZ FERNÁNDEZ	EX			372.027	3.153.723	562	31-San Cristóbal de La Laguna
7243	0102251	Captación	POZO ORDINARIO	TOMÁS TRUJILLO PÉREZ	EX			372.121	3.153.340	559	31-San Cristóbal de La Laguna
7244	0102247	Captación	POZO ORDINARIO	HERNAN CORTES VICEDO	EX			371.267	3.152.940	551	31-San Cristóbal de La Laguna
7245	0102246	Captación	POZO ORDINARIO	HONORIO FERNÁNDEZ DE LA TORRE I I	EX			371.532	3.153.449	555	31-San Cristóbal de La Laguna
7246	0102245	Captación	POZO ORDINARIO	HONORIO FERNÁNDEZ DE LA TORRE I	EX			371.505	3.153.354	554	31-San Cristóbal de La Laguna
7247	0102244	Captación	POZO ORDINARIO	ANTONIO PALLER AYALA	EX			371.510	3.153.146	553	31-San Cristóbal de La Laguna
7248	0102242	Captación	POZO ORDINARIO	NICOLÁS HERNÁNDEZ MELIÁN	EX			372.037	3.154.371	570	31-San Cristóbal de La Laguna
7249	0102241	Captación	POZO ORDINARIO	JOSÉ REYES AFONSO	EX			371.177	3.153.182	552	31-San Cristóbal de La Laguna
7250	0102240	Captación	POZO ORDINARIO	MANUEL DEL CASTILLO AMADOR	EX			371.066	3.153.295	553	31-San Cristóbal de La Laguna
7251	0102253	Captación	POZO ORDINARIO	AMBROSIO HERNÁNDEZ MELIÁN	EX			371.468	3.153.523	554	31-San Cristóbal de La Laguna
7252	0102243	Captación	POZO ORDINARIO	ANACLETO FERNÁNDEZ DEL CASTILLO	EX			371.989	3.154.404	574	31-San Cristóbal de La Laguna
7253	0102265	Captación	POZO ORDINARIO	HNOS. MARTÍN MARRERO	EX			371.703	3.153.958	559	31-San Cristóbal de La Laguna
7254	0102273	Captación	POZO ORDINARIO	HRDOS. DE ALFREDO AROCA	EX			370.563	3.153.006	555	31-San Cristóbal de La Laguna
7255	0102217	Captación	POZO ORDINARIO	HIPÓLITO ROJAS GONZÁLEZ	EX			371.652	3.153.892	559	31-San Cristóbal de La Laguna
7256	0102272	Captación	POZO ORDINARIO	MANUEL EXPÓSITO	EX			370.256	3.153.395	566	31-San Cristóbal de La Laguna
7257	0102239	Captación	POZO ORDINARIO	DOMINGO HERNÁNDEZ AMADOR	EX			371.867	3.153.358	556	31-San Cristóbal de La Laguna
7258	0102270	Captación	POZO ORDINARIO	VDA. DE JOSÉ MARTÍN GUERRA I I I	EX			370.276	3.153.109	562	31-San Cristóbal de La Laguna
7259	0102269	Captación	POZO ORDINARIO	VDA. DE JOSÉ MARTÍN GUERRA I I	EX			370.393	3.153.263	562	31-San Cristóbal de La Laguna
7260	0102268	Captación	POZO ORDINARIO	VDA. DE JOSÉ MARTÍN GUERRA I	EX			370.417	3.153.226	561	31-San Cristóbal de La Laguna
7261	0102271	Captación	POZO ORDINARIO	VDA. DE JOSÉ MARTÍN GUERRA I V	EX			370.297	3.153.067	561	31-San Cristóbal de La Laguna
7262	0102266	Captación	POZO ORDINARIO	ROLANDO RODRÍGUEZ	EX			371.782	3.153.907	560	31-San Cristóbal de La Laguna
7263	0102254	Captación	POZO ORDINARIO	JOAQUÍN NANTES	EX			371.425	3.153.706	556	31-San Cristóbal de La Laguna
7264	0102264	Captación	POZO ORDINARIO	HNOS. HERNÁNDEZ SUÁREZ	EX			371.284	3.153.403	553	31-San Cristóbal de La Laguna
7265	0102263	Captación	POZO ORDINARIO	EUSEBIO MARRERO GUILLANAS	EX			371.818	3.153.756	559	31-San Cristóbal de La Laguna
7266	0102262	Captación	POZO ORDINARIO	SATURNINO MARTÍN VERA	EX			371.758	3.154.089	562	31-San Cristóbal de La Laguna
7267	0102261	Captación	POZO ORDINARIO	CANDELARIA FERNÁNDEZ AMADOR	EX			371.686	3.153.991	559	31-San Cristóbal de La Laguna
7268	0102260	Captación	POZO ORDINARIO	DIEGO FERNÁNDEZ AMADOR	EX			371.684	3.153.974	559	31-San Cristóbal de La Laguna
7269	0102258	Captación	POZO ORDINARIO	ILDEFONSO L ROCHE LEUCONA	EX			371.097	3.153.036	551	31-San Cristóbal de La Laguna
7270	0102256	Captación	POZO ORDINARIO	FAUSTINO FERNÁNDEZ HERNÁNDEZ I	EX			371.403	3.153.412	552	31-San Cristóbal de La Laguna
7271	0102255	Captación	POZO ORDINARIO	JOSÉ MANUEL ALONSO	EX			371.188	3.153.349	554	31-San Cristóbal de La Laguna
7272	0102267	Captación	POZO ORDINARIO	JOSÉ SANTANA HERNÁNDEZ	EX			371.831	3.153.661	558	31-San Cristóbal de La Laguna
7273	0102209	Captación	POZO ORDINARIO	ANTONIO RODRÍGUEZ FERNÁNDEZ	EX			371.892	3.153.415	557	31-San Cristóbal de La Laguna
7274	0102219	Captación	POZO ORDINARIO	MANUEL PÉREZ BORJE	EX			372.083	3.153.443	559	31-San Cristóbal de La Laguna

(1) EX: Existente. PR: Prevista. PL: Planificada
(2) EJ: Ejecutar. RM: Remodelar. EL: Eliminar

CATÁLOGO DE INFRAESTRUCTURAS HIDRÁULICAS

ID	Código	Función hidráulica básica	Tipo	Denominación	Estado (1)	Medida (2)	Actuación (2)	Coordenadas UTM X	Coordenadas UTM Y	Cota (m)	Municipio (s)
7275	0102259	Captación	POZO ORDINARIO	ANTONIO RODRÍGUEZ PÉREZ	EX			371.772	3.154.116	564	31-San Cristóbal de La Laguna
7276	0102216	Captación	POZO ORDINARIO	BENITO DEL CASTILLO CASTILLO	EX			372.064	3.153.611	561	31-San Cristóbal de La Laguna
7277	0102215	Captación	POZO ORDINARIO	ESTEBAN TOLEDO DEL PINO	EX			371.916	3.154.006	562	31-San Cristóbal de La Laguna
7278	0102214	Captación	POZO ORDINARIO	AMARANTO MARTÍN DÍAZ	EX			371.610	3.153.774	557	31-San Cristóbal de La Laguna
7279	0102213	Captación	POZO ORDINARIO	MANUEL MARTÍN FERNÁNDEZ GONZÁLEZ	EX			371.826	3.153.530	556	31-San Cristóbal de La Laguna
7280	0102212	Captación	POZO ORDINARIO	VICTORIA EXPÓSITO BELLO	EX			371.781	3.153.254	553	31-San Cristóbal de La Laguna
7281	0102274	Captación	POZO ORDINARIO	TOMÁS MORALES ROCA	EX			370.538	3.152.988	555	31-San Cristóbal de La Laguna
7282	0102210	Captación	POZO ORDINARIO	SALVADOR MELIÁN ALONSO	EX			371.837	3.153.805	559	31-San Cristóbal de La Laguna
7283	0102220	Captación	POZO ORDINARIO	VICTORIANO MARTÍN MARRERO I	EX			372.267	3.153.503	562	31-San Cristóbal de La Laguna
7284	0102208	Captación	POZO ORDINARIO	CONCEPCIÓN AMADOR DÍAZ	EX			371.969	3.153.479	557	31-San Cristóbal de La Laguna
7285	0102207	Captación	POZO ORDINARIO	FRANCISCO ALEMÁN DEL CASTILLO	EX			371.964	3.153.637	558	31-San Cristóbal de La Laguna
7286	0102204	Captación	POZO ORDINARIO	ROMAN GONZÁLEZ DEL CASTILLO I I	EX			371.810	3.152.894	551	31-San Cristóbal de La Laguna
7287	0102203	Captación	POZO ORDINARIO	ROMAN GONZÁLEZ DEL CASTILLO I	EX			372.047	3.153.552	559	31-San Cristóbal de La Laguna
7288	0102202	Captación	POZO ORDINARIO	Nº 1 DE DOLORES ORAMAS	EX			370.520	3.152.846	554	31-San Cristóbal de La Laguna
7289	0102201	Captación	POZO ORDINARIO	SOTERO DEMÓFILO AMADOR	EX			371.697	3.153.701	557	31-San Cristóbal de La Laguna
7290	0603902	Captación	POZO ORDINARIO	PARLAMENTO DE CANARIAS	EX			377.438	3.149.623	22	1-Santa Cruz de Tenerife
7291	0102211	Captación	POZO ORDINARIO	JARDINES DE NIVARIA	EX			371.929	3.153.764	560	31-San Cristóbal de La Laguna
7292	0102228	Captación	POZO ORDINARIO	FÉLIZ TORRES RIVERO	EX			371.799	3.153.110	553	31-San Cristóbal de La Laguna
7293	0102237	Captación	POZO ORDINARIO	ANATOLIO FUENTES I	EX			370.359	3.152.890	557	31-San Cristóbal de La Laguna
7294	0102236	Captación	POZO ORDINARIO	JOSÉ ALVAREZ GONZÁLEZ	EX			371.306	3.153.387	553	31-San Cristóbal de La Laguna
7295	0102235	Captación	POZO ORDINARIO	DOMINGO FERNÁNDEZ MENDOZA	EX			371.034	3.152.977	552	31-San Cristóbal de La Laguna
7296	0102234	Captación	POZO ORDINARIO	TEODORO MELIÁN AMADOR	EX			371.984	3.153.919	563	31-San Cristóbal de La Laguna
7297	0102233	Captación	POZO ORDINARIO	PEDRO PADRÓN CASAÑAS	EX			371.143	3.153.557	555	31-San Cristóbal de La Laguna
7298	0102232	Captación	POZO ORDINARIO	CONCEPCIÓN JUAN ASENCIO	EX			371.484	3.153.650	555	31-San Cristóbal de La Laguna
7299	0102231	Captación	POZO ORDINARIO	FERNANDO RODRÍGUEZ FERNÁNDEZ I I	EX			371.635	3.153.624	556	31-San Cristóbal de La Laguna
7300	0102218	Captación	POZO ORDINARIO	VDA. DE JOSÉ MÉNDEZ	EX			372.145	3.153.519	560	31-San Cristóbal de La Laguna
7301	0102229	Captación	POZO ORDINARIO	LUIS MANUEL GONZÁLEZ VALLEJO	EX			372.010	3.154.029	564	31-San Cristóbal de La Laguna
7302	0102238	Captación	POZO ORDINARIO	ANATOLIO FUENTES I I	EX			370.330	3.152.947	558	31-San Cristóbal de La Laguna
7303	0102227	Captación	POZO ORDINARIO	JUAN PUELLES LUNA	EX			371.748	3.153.037	552	31-San Cristóbal de La Laguna
7304	0102226	Captación	POZO ORDINARIO	VICTORIANO MARTÍN MARRERO I I	EX			372.201	3.153.596	562	31-San Cristóbal de La Laguna
7305	0102225	Captación	POZO ORDINARIO	MARÍA FERNÁNDEZ HERNÁNDEZ	EX			371.706	3.153.328	553	31-San Cristóbal de La Laguna
7306	0102224	Captación	POZO ORDINARIO	SAN ROQUE	EX			371.836	3.153.405	555	31-San Cristóbal de La Laguna
7307	0102223	Captación	POZO ORDINARIO	SAN DIEGO	EX			371.715	3.153.457	554	31-San Cristóbal de La Laguna

(1) EX: Existente. PR: Prevista. PL: Planificada
(2) EJ: Ejecutar. RM: Remodelar. EL: Eliminar

CATÁLOGO DE INFRAESTRUCTURAS HIDRÁULICAS

ID	Código	Función hidráulica básica	Tipo	Denominación	Estado (1)	Medida (2)	Actuación (2)	Coordenadas UTM X	Coordenadas UTM Y	Cota (m)	Municipio (s)
7308	0102222	Captación	POZO ORDINARIO	EUSEBIO DEL CASTILLO ROJAS	EX			371.614	3.153.380	554	31-San Cristóbal de La Laguna
7309	0102221	Captación	POZO ORDINARIO	CONSUELO VERGARA LEÓN-DUARTE	EX			371.980	3.153.282	556	31-San Cristóbal de La Laguna
7310	0102230	Captación	POZO ORDINARIO	FERNANDO RODRÍGUEZ FERNÁNDEZ I	EX			371.576	3.153.676	557	31-San Cristóbal de La Laguna
7311	0103115	Captación	POZO ORDINARIO	ALFONSO SANTAELLA CAYOL I I	EX			371.129	3.152.537	551	31-San Cristóbal de La Laguna
7312	0103103	Captación	POZO ORDINARIO	EDUARDO OLIVERA CROKER	EX			370.550	3.152.635	554	31-San Cristóbal de La Laguna
7313	0103104	Captación	POZO ORDINARIO	LUISA MAURE MORÍN	EX			371.434	3.152.680	550	31-San Cristóbal de La Laguna
7314	0103105	Captación	POZO ORDINARIO	ERNESTO DÍAZ LLANOS	EX			371.168	3.152.667	550	31-San Cristóbal de La Laguna
7315	0103106	Captación	POZO ORDINARIO	COLEGIO DEL BUEN CONSEJO I	EX			370.657	3.152.632	551	31-San Cristóbal de La Laguna
7316	0103107	Captación	POZO ORDINARIO	COLEGIO DEL BUEN CONSEJO I I	EX			370.750	3.152.660	552	31-San Cristóbal de La Laguna
7317	0103108	Captación	POZO ORDINARIO	J.M NUÑEZ LÓPEZ	EX			370.635	3.152.577	551	31-San Cristóbal de La Laguna
7318	0103109	Captación	POZO ORDINARIO	JUAN DÍAZ RODRÍGUEZ	EX			371.400	3.152.782	548	31-San Cristóbal de La Laguna
7319	0103110	Captación	POZO ORDINARIO	VDA. DE GUILLERMO CABRERA I	EX			371.208	3.152.762	550	31-San Cristóbal de La Laguna
7320	0103111	Captación	POZO ORDINARIO	VDA. DE GUILLERMO CABRERA I I	EX			371.266	3.152.778	548	31-San Cristóbal de La Laguna
7321	0103112	Captación	POZO ORDINARIO	MANUEL PÉREZ MESA	EX			371.346	3.152.826	551	31-San Cristóbal de La Laguna
7322	0103102	Captación	POZO ORDINARIO	LUIS DÍAZ GONZÁLEZ	EX			370.726	3.152.721	551	31-San Cristóbal de La Laguna
7323	0103114	Captación	POZO ORDINARIO	ALFONSO SANTAELLA CAYOL I	EX			371.147	3.152.557	550	31-San Cristóbal de La Laguna
7324	0103101	Captación	POZO ORDINARIO	DOLORES ORAMAS DÍAZ LLANOS	EX			370.550	3.152.800	553	31-San Cristóbal de La Laguna
7325	0103116	Captación	POZO ORDINARIO	ALFONSO SANTAELLA CAYOL I I I	EX			371.129	3.152.746	551	31-San Cristóbal de La Laguna
7326	0103117	Captación	POZO ORDINARIO	ALFONSO SANTAELLA CAYOL IV	EX			371.098	3.152.715	551	31-San Cristóbal de La Laguna
7327	0103118	Captación	POZO ORDINARIO	MIGUEL MELO MARTI	EX			370.552	3.152.562	554	31-San Cristóbal de La Laguna
7328	0103119	Captación	POZO ORDINARIO	JUAN JIMÉNEZ	EX			371.636	3.152.565	546	31-San Cristóbal de La Laguna
7329	0103120	Captación	POZO ORDINARIO	RAMÓN GONZÁLEZ DE MESA	EX			371.666	3.152.621	551	31-San Cristóbal de La Laguna
7330	0103121	Captación	POZO ORDINARIO	JESUSA ASCANIO	EX			371.706	3.152.675	551	31-San Cristóbal de La Laguna
7331	0103122	Captación	POZO ORDINARIO	RICARDO RUIZ BENITEZ DE LUEGO	EX			371.752	3.152.800	551	31-San Cristóbal de La Laguna
7332	0102275	Captación	POZO ORDINARIO	MIGUEL GONZÁLEZ MONJE	EX			370.639	3.153.033	555	31-San Cristóbal de La Laguna
7333	0102257	Captación	POZO ORDINARIO	FAUSTINO FERNÁNDEZ HERNÁNDEZ I I	EX			371.702	3.153.984	559	31-San Cristóbal de La Laguna
7334	0103132	Captación	POZO ORDINARIO	16_PA	EX			370.793	3.152.586	551	31-San Cristóbal de La Laguna
7335	0103113	Captación	POZO ORDINARIO	ANDREA GOLDING	EX			370.422	3.152.834	555	31-San Cristóbal de La Laguna
7336	0102282	Captación	POZO ORDINARIO	GREGORIO REYES ABREU I	EX			370.212	3.153.392	567	31-San Cristóbal de La Laguna
7337	0102295	Captación	POZO ORDINARIO	ADOLFO AMADOR DEL CASTILLO	EX			371.862	3.153.830	560	31-San Cristóbal de La Laguna
7338	0102294	Captación	POZO ORDINARIO	MADRE DEL AGUA	EX			371.469	3.153.252	553	31-San Cristóbal de La Laguna
7339	0102290	Captación	POZO ORDINARIO	JOSÉ VARCARCEL	EX			371.701	3.153.125	553	31-San Cristóbal de La Laguna
7340	0102289	Captación	POZO ORDINARIO	TEODORO MORALES ARMAS	EX			372.130	3.153.886	566	31-San Cristóbal de La Laguna

(1) EX: Existente. PR: Prevista. PL: Planificada
(2) EJ: Ejecutar. RM: Remodelar. EL: Eliminar

ID	Código	Función hidráulica básica	Tipo	Denominación	Estado (1)	Medida (2)	Actuación (2)	Coordenadas UTM X	Coordenadas UTM Y	Cota (m)	Municipio (s)
7341	0102287	Captación	POZO ORDINARIO	LUCAS PÉREZ HERNÁNDEZ	EX			370.224	3.153.321	565	31-San Cristóbal de La Laguna
7342	0102285	Captación	POZO ORDINARIO	HANS MAIER I I	EX			370.291	3.153.304	564	31-San Cristóbal de La Laguna
7343	0102296	Captación	POZO ORDINARIO	CARMEN CORTÉS BELDA	EX			371.303	3.152.929	550	31-San Cristóbal de La Laguna
7344	0102283	Captación	POZO ORDINARIO	GREGORIO REYES ABREU I I	EX			370.182	3.153.442	570	31-San Cristóbal de La Laguna
7345	0102288	Captación	POZO ORDINARIO	JAIME PIQUE CHARLES	EX			372.681	3.153.973	578	31-San Cristóbal de La Laguna
7346	0102281	Captación	POZO ORDINARIO	LUCÍA RIVERO ALONSO	EX			372.223	3.153.310	561	31-San Cristóbal de La Laguna
7347	0102280	Captación	POZO ORDINARIO	HNOS. FERNÁNDEZ ACOSTA	EX			371.712	3.152.886	551	31-San Cristóbal de La Laguna
7348	0102279	Captación	POZO ORDINARIO	MANUEL MARTEL SANGIL	EX			370.400	3.152.970	556	31-San Cristóbal de La Laguna
7349	0102278	Captación	POZO ORDINARIO	RENATE VAN ERHARDT	EX			371.006	3.153.162	555	31-San Cristóbal de La Laguna
7350	0102277	Captación	POZO ORDINARIO	PEDRO GONZÁLEZ GONZÁLEZ	EX			370.486	3.153.003	556	31-San Cristóbal de La Laguna
7351	0102276	Captación	POZO ORDINARIO	FRANCISCO HEILEN	EX			370.662	3.153.046	555	31-San Cristóbal de La Laguna
7352	0102284	Captación	POZO ORDINARIO	HANS MAIER I	EX			370.265	3.153.293	564	31-San Cristóbal de La Laguna
7353	0102286	Captación	POZO ORDINARIO	HANS MAIER I I I	EX			370.351	3.153.281	562	31-San Cristóbal de La Laguna
7354	0604605	Captación	POZO SONDEO	GUANCHITO (EL)	EX			368.968	3.144.693	436	2-El Rosario
7355	0203204	Captación	POZO SONDEO	LLANO (EL)	EX			375.214	3.152.441	385	31-San Cristóbal de La Laguna
7356	1619104	Captación	POZO SONDEO	HELECHOS (LOS)	EX			349.688	3.110.786	250	8-Granadilla de Abona
7357	1113208	Captación	POZO SONDEO	CHIVORA	EX			321.820	3.124.755	395	13-Guía de Isora
7358	0505625	Captación	POZO SONDEO	LOMO DE LOS PASTORES	EX			350.952	3.141.066	413	24-La Orotava
7359	1215704	Captación	POZO SONDEO	CUESCARO I (EL)	EX			326.484	3.118.418	479	13-Guía de Isora
7360	1317404	Captación	POZO SONDEO	LAJA BLANCA	EX			356.599	3.114.412	100	7-Arico
7361	1215703	Captación	POZO SONDEO	BCO. DE GUARIA	EX			326.595	3.119.821	517	13-Guía de Isora
7362	1113306	Captación	POZO SONDEO	ARZOLA 2	EX			322.753	3.123.341	385	13-Guía de Isora
7363	1008924	Captación	POZO SONDEO	VOLCAN (EL)	EX			360.190	3.135.042	532	4-Arafo
7364	1317308	Captación	POZO SONDEO	SALTADERO DE LOS ABEJONES	EX			353.182	3.114.823	288	7-Arico
7365	0101215	Captación	POZO MIXTO	REMEDIOS (LOS)	EX			369.476	3.156.108	396	30-Tegueste
7366	1619801	Captación	POZO SONDEO	CASABLANCA	EX			344.977	3.105.784	200	8-Granadilla de Abona
7367	0203205	Captación	POZO SONDEO	SANTOS	EX			375.564	3.150.490	110	1-Santa Cruz de Tenerife
7368	1518905	Captación	POZO SONDEO	RAMONAL (EL)	EX			341.687	3.108.134	436	9-San Miguel de Abona
7369	1618306	Captación	POZO SONDEO	PUERTO (EL) O SAN BARTOLOME	EX			350.704	3.113.519	412	7-Arico
7370	0406730	Captación	POZO SONDEO	CUEVA DEL VIENTO	EX			332.377	3.138.512	375	19-Icod de los Vinos
7371	1520305	Captación	POZO SONDEO	LARA	EX			337.629	3.102.420	85	10-Arona
7372	1619202	Captación	POZO SONDEO	AULAGAS (LAS) O VALLITO (EL)	EX			352.218	3.109.712	125	8-Granadilla de Abona
7373	1520306	Captación	POZO SONDEO	MAGAPE	EX			337.074	3.102.874	100	10-Arona

(1) EX: Existente. PR: Prevista. PL: Planificada
(2) EJ: Ejecutar. RM: Remodelar. EL: Eliminar

CATÁLOGO DE INFRAESTRUCTURAS HIDRÁULICAS

ID	Código	Función hidráulica básica	Tipo	Denominación	Estado (1)	Medida (2)	Actuación (2)	Coordenadas UTM X	Coordenadas UTM Y	Cota (m)	Municipio (s)
7374	1315313	Captación	POZO SONDEO	LOMO OLIVA	EX			356.667	3.122.341	485	7-Arico
7375	0603705	Captación	POZO SONDEO	CAÑADA (LA)	EX			366.718	3.149.343	795	2-El Rosario
7376	1217006	Captación	POZO SONDEO	ERA VERDE	EX			339.533	3.114.135	1.261	11-Vilaflor
7377	1720902	Captación	POZO SONDEO	ESTRELLA (LA)	EX			335.204	3.100.891	35	10-Arona
7378	1217007	Captación	POZO SONDEO	BCO. DEL CHORRILLO	EX			339.363	3.116.214	1.410	11-Vilaflor
7379	0507118	Captación	POZO MIXTO	BARRANCO DEL CERRUDO	EX			347.306	3.140.838	335	24-La Orotava
7380	1619004	Captación	POZO SONDEO	ANCON II	EX			342.680	3.108.988	445	8-Granadilla de Abona
7381	1619803	Captación	POZO SONDEO	SALONES (LOS) OESTE	EX			343.729	3.106.833	305	8-Granadilla de Abona
7382	1115607	Captación	POZO SONDEO	PIEDRA HINCADA	EX			324.409	3.118.324	220	13-Guía de Isora
7383	1519606	Captación	POZO SONDEO	CHIJAFES O SAN JOSE	EX			334.613	3.105.667	175	10-Arona
7384	1519708	Captación	POZO SONDEO	TAMAIDE	EX			340.581	3.107.665	395	9-San Miguel de Abona
7385	1520405	Captación	POZO SONDEO	CHAFIRAS (LAS)	EX			341.443	3.104.637	165	9-San Miguel de Abona
7386	1619809	Captación	POZO SONDEO	CAMPANILLAS O CASCAJO	EX			343.910	3.107.807	385	8-Granadilla de Abona
7387	1317306	Captación	POZO SONDEO	ROCIO (EL)	EX			351.210	3.115.226	492	7-Arico
7388	1517809	Captación	POZO SONDEO	SAN SEBASTIAN	EX			330.558	3.112.318	330	12-Adeje
7389	1619003	Captación	POZO SONDEO	ANCON (EL)	EX			342.930	3.108.347	405	8-Granadilla de Abona
7390	1013003	Captación	POZO SONDEO	HOYA DEL BLANCO O LOMO MENA	EX			361.122	3.127.927	492	5-Güímar
7391	1519706	Captación	POZO SONDEO	PARLAMENTO (EL)	EX			338.437	3.104.938	240	10-Arona
7392	0201444	Captación	POZO SONDEO	CATALANES (LOS)	EX			377.792	3.156.201	450	1-Santa Cruz de Tenerife
7393	1518003	Captación	POZO SONDEO	TAFETANA	EX			339.993	3.111.766	1.010	9-San Miguel de Abona
7394	1518701	Captación	POZO SONDEO	LOMO CORTO O FAÑABE	EX			331.669	3.109.051	255	12-Adeje
7395	0202506	Captación	POZO SONDEO	BANDA DE LA CASA I	EX			383.294	3.155.539	100	1-Santa Cruz de Tenerife
7396	1215705	Captación	POZO SONDEO	CUESCARO II (EL)	EX			326.508	3.118.331	492	13-Guía de Isora
7397	1216914	Captación	POZO SONDEO	ANGOLA O CORUJA	EX			337.244	3.115.790	1.431	11-Vilaflor
7398	1114510	Captación	POZO SONDEO	RODRIGO	EX			326.032	3.121.200	546	13-Guía de Isora
7399	1317309	Captación	POZO SONDEO	VENTURA	EX			350.429	3.114.929	533	7-Arico
7400	1115608	Captación	POZO SONDEO	MORRO (EL)	EX			324.039	3.117.358	229	13-Guía de Isora
7401	1518906	Captación	POZO SONDEO	REVERONES	EX			341.376	3.108.506	502	9-San Miguel de Abona
7402	1314114	Captación	POZO MIXTO	ZARZA (LA)	EX			357.367	3.124.569	635	6-Fasnia
7403	1618305	Captación	POZO SONDEO	FRONTONITOS (LOS) O BOLAS (LAS)	EX			351.673	3.112.979	275	7-Arico
7404	1317402	Captación	POZO SONDEO	ABRIGUITOS (LOS) O CASAS (LAS)	EX			356.629	3.115.901	185	7-Arico
7405	1317403	Captación	POZO SONDEO	OVEJEROS (LOS)	EX			354.486	3.116.038	341	7-Arico
7406	1519707	Captación	POZO SONDEO	RINCON (EL)	EX			339.354	3.107.438	400	9-San Miguel de Abona

(1) EX: Existente. PR: Prevista. PL: Planificada
(2) EJ: Ejecutar. RM: Remodelar. EL: Eliminar

CATÁLOGO DE INFRAESTRUCTURAS HIDRÁULICAS

ID	Código	Función hidráulica básica	Tipo	Denominación	Estado (1)	Medida (2)	Actuación (2)	Coordenadas UTM X	Coordenadas UTM Y	Cota (m)	Municipio (s)
7407	1315312	Captación	POZO SONDEO	AZAÑADA	EX			356.617	3.121.256	375	7-Arico
7408	0102811	Captación	POZO SONDEO	SAN JERÓNIMO	EX			361.702	3.152.323	416	29-Tacoronte
7409	1618302	Captación	POZO SONDEO	PERU (EL)	EX			352.273	3.111.998	170	7-Arico
7410	0103005	Captación	POZO SONDEO	LA ESPERANZA	EX			368.632	3.150.780	650	31-San Cristóbal de La Laguna
7411	0103004	Captación	POZO SONDEO	RODEO DE LA PAJA	EX			366.742	3.150.922	665	31-San Cristóbal de La Laguna
7412	0103003	Captación	POZO SONDEO	CRUZ CHICA O EBRO	EX			366.279	3.151.902	638	31-San Cristóbal de La Laguna
7413	0103002	Captación	POZO SONDEO	CRUZ CHICA 3	EX			366.308	3.152.231	625	31-San Cristóbal de La Laguna
7414	0102910	Captación	POZO SONDEO	RIO EBRO I O PEÑON (EL)	EX			365.985	3.151.110	671	31-San Cristóbal de La Laguna
7415	0102907	Captación	POZO SONDEO	CRISTAL	EX			364.481	3.151.583	605	29-Tacoronte
7416	0102906	Captación	POZO SONDEO	PEÑON (EL)	EX			365.501	3.151.090	673	29-Tacoronte
7417	1415404	Captación	POZO SONDEO	PORTUGUES (EL)	EX			358.238	3.122.417	325	6-Fasnia
7418	1518808	Captación	POZO MIXTO	SAN LORENZO DEL VALLE	EX			337.521	3.108.043	380	10-Arona
7419	1317305	Captación	POZO MIXTO	ALMENDROS (LOS)	EX			351.936	3.116.731	523	7-Arico
7420	0103007	Captación	POZO SONDEO	CAMINO DE LA VILLA	EX			369.625	3.151.912	575	31-San Cristóbal de La Laguna
7421	0102812	Captación	POZO SONDEO	SUERTE (LA) O MARTIÑO	EX			360.606	3.151.363	410	28-El Sauzal
7422	0103008	Captación	POZO SONDEO	BALDIOS (LOS)	EX			369.713	3.150.487	640	31-San Cristóbal de La Laguna
7423	1618205	Captación	POZO SONDEO	BCO. DE LOS HELECHOS-ENTEMANSER	EX			348.097	3.112.020	442	8-Granadilla de Abona
7424	0505449	Captación	POZO SONDEO	PATRONATO (EL)	EX			344.387	3.141.220	193	22-Los Realejos
7425	0406811	Captación	POZO SONDEO	BALNORTE I	EX			334.883	3.139.140	407	19-Icod de los Vinos
7426	1620503	Captación	POZO SONDEO	CIGUAÑA ALTA	EX			343.211	3.104.759	180	8-Granadilla de Abona
7427	1518809	Captación	POZO SONDEO	ARONA I	EX			334.677	3.110.314	730	10-Arona
7428	1517704	Captación	POZO SONDEO	HOYO O SAN JUAN (EL)	EX			328.574	3.113.572	395	12-Adeje
7429	0102297	Captación	POZO SONDEO	CANTERAS (LAS)	EX			372.308	3.154.502	576	31-San Cristóbal de La Laguna
7430	0406812	Captación	POZO SONDEO	BELMONTE	EX			335.324	3.139.405	375	19-Icod de los Vinos
7431	0710805	Captación	POZO SONDEO	PATIO (EL)	EX			322.113	3.131.905	940	14-Santiago del Teide
7432	1316405	Captación	POZO SONDEO	POLEGRE	EX			354.106	3.117.869	384	7-Arico
7433	0306518	Captación	POZO SONDEO	ISLETA (LA)	EX			322.241	3.137.959	180	16-Los Silos
7434	1618204	Captación	POZO SONDEO	GUINDAS (LAS)	EX			349.491	3.111.946	364	8-Granadilla de Abona
7435	1619806	Captación	POZO SONDEO	JACINTAS (LAS) U ORCHILLA	EX			342.529	3.107.536	370	8-Granadilla de Abona
7436	0406732	Captación	POZO SONDEO	LOMO BLANCO U HOYA GARCES	EX			333.229	3.139.632	253	19-Icod de los Vinos
7437	1618402	Captación	POZO SONDEO	MENTIDERO (EL)	EX			355.024	3.112.992	166	7-Arico
7438	1316403	Captación	POZO SONDEO	QUINTA (LA)	EX			355.418	3.117.754	307	7-Arico
7439	1316404	Captación	POZO SONDEO	ERITAS (LAS) O BCO. DE LA CUEVA	EX			354.313	3.119.114	410	7-Arico

(1) EX: Existente. PR: Prevista. PL: Planificada
(2) EJ: Ejecutar. RM: Remodelar. EL: Eliminar

CATÁLOGO DE INFRAESTRUCTURAS HIDRÁULICAS

ID	Código	Función hidráulica básica	Tipo	Denominación	Estado (1)	Medida (2)	Actuación (2)	Coordenadas UTM X	Coordenadas UTM Y	Cota (m)	Municipio (s)
7440	0103131	Captación	POZO SONDEO	CANAL DEL NORTE Nº4 (POZO TÚNEL TABARES Nº4)	EX			371.247	3.152.565	359	31-San Cristóbal de La Laguna
7441	0103130	Captación	POZO SONDEO	CANAL DEL NORTE Nº3 (TÚNEL TABARES Nº3)	EX			370.687	3.152.790	361	31-San Cristóbal de La Laguna
7442	0102003	Captación	POZO SONDEO	GARIMBA O TROVISCAL	EX			364.455	3.153.431	565	31-San Cristóbal de La Laguna
7443	1619804	Captación	POZO SONDEO	CABUQUERO (EL)	EX			344.960	3.107.043	320	8-Granadilla de Abona
7444	1619805	Captación	POZO SONDEO	SALONES (LOS) ESTE	EX			343.746	3.106.833	305	8-Granadilla de Abona
7445	0103006	Captación	POZO SONDEO	BARRANCO DEL ALFEREZ	EX			367.647	3.150.604	661	31-San Cristóbal de La Laguna
7446	0102006	Captación	POZO SONDEO	BOQUERÓN (EL)	EX			365.369	3.154.802	345	31-San Cristóbal de La Laguna
7447	0101315	Captación	POZO SONDEO	CUBO (EL)	EX			371.760	3.156.325	587	30-Tegueste
7448	1520404	Captación	POZO SONDEO	GUARGACHO	EX			338.723	3.103.820	170	10-Arona
7449	0406813	Captación	POZO SONDEO	FLORIDA (LA)	EX			336.164	3.139.125	476	19-Icod de los Vinos
7450	1517705	Captación	POZO SONDEO	BCO. DE LAS TORRES	EX			329.819	3.113.452	400	12-Adeje
7451	0103126	Captación	POZO SONDEO	FUENTECILLA	EX			373.521	3.151.566	340	31-San Cristóbal de La Laguna
7452	0103128	Captación	POZO SONDEO	CAMACHO	EX			373.352	3.152.557	407	31-San Cristóbal de La Laguna
7453	0102110	Captación	POZO SONDEO	CUEVAS (LAS)	EX			367.173	3.153.347	451	30-Tegueste
7454	1216709	Captación	POZO SONDEO	PALMITA(LA)	EX			326.982	3.115.492	435	12-Adeje
7455	0201601	Captación	POZO SONDEO	BANDA DE LA CASA II	EX			383.370	3.155.960	110	1-Santa Cruz de Tenerife
7456	1216710	Captación	POZO SONDEO	CONCEPCION (LA)	EX			328.202	3.116.028	635	12-Adeje
7457	0103129	Captación	POZO SONDEO	HINOJOSA	EX			372.440	3.151.456	435	31-San Cristóbal de La Laguna
7458	1720903	Información y Control	SONDEO INVESTIGACIÓN	SONDEO LAS GALLETAS	EX			336.135	3.100.737	34	10-Arona
7459	1619303	Información y Control	SONDEO INVESTIGACIÓN	SONDEO PIRS 1	EX			355.350	3.110.431	16	7-Arico
7460	1619304	Información y Control	SONDEO INVESTIGACIÓN	SONDEO PIRS 2	EX			354.574	3.110.602	37	7-Arico
7461	0911401	Información y Control	SONDEO INVESTIGACIÓN	SONDEO S-2 CASERIO DEL PORTILLO	EX			346.388	3.130.781	2.134	24-La Orotava
7462	0812501	Información y Control	SONDEO INVESTIGACIÓN	SONDEO S-1 MTÑA. MAJUA	EX			341.108	3.125.972	2.262	24-La Orotava
7463	0505450	Información y Control	SONDEO INVESTIGACIÓN	ITGE	EX			345.072	3.141.164	240	22-Los Realejos
7464	0103009	Información y Control	SONDEO INVESTIGACIÓN	PISTA (LA) O CAMINO DE LA VILLA II	EX			368.947	3.151.611	603	31-San Cristóbal de La Laguna
7490	0102298	Captación	POZO ORDINARIO	VICENTE GONZÁLEZ GODOY	EX			371.738	3.153.509	555	31-San Cristóbal de La Laguna
7491	0200802	Captación	MANANTIAL	IJUANA	EX			385.934	3.159.789	689	1-Santa Cruz de Tenerife
7492	1315018	Captación	MANANTIAL	FUENTE DE EL CAMPANARIO	EX			344.671	3.120.772	1.710	7-Arico
7493	1315017	Captación	MANANTIAL	FUENTE DE LA MAL JURADA	EX			345.183	3.121.304	1.825	7-Arico
7494	1315016	Captación	MANANTIAL	RIACHUELOS IV	EX			343.729	3.121.112	1.800	7-Arico
7495	1315015	Captación	MANANTIAL	RIACHUELOS III	EX			343.644	3.121.342	1.875	7-Arico
7496	1315014	Captación	MANANTIAL	RIACHUELOS II	EX			343.644	3.121.342	1.900	7-Arico
7497	1315013	Captación	MANANTIAL	BARRANCO DEL RIO III	EX			344.333	3.120.705	1.725	7-Arico

(1) EX: Existente. PR: Prevista. PL: Planificada
(2) EJ: Ejecutar. RM: Remodelar. EL: Eliminar

CATÁLOGO DE INFRAESTRUCTURAS HIDRÁULICAS

ID	Código	Función hidráulica básica	Tipo	Denominación	Estado (1)	Medida (2)	Actuación (2)	Coordenadas UTM X	Coordenadas UTM Y	Cota (m)	Municipio (s)
7498		Transporte	CONDUCCION GRAVEDAD ABASTECIMIENTO	DORNAJOS BALDÍOS - DEPÓSITO REGANTES	EX						31-San Cristóbal de La Laguna
7499		Transporte	CONDUCCION GRAVEDAD ABASTECIMIENTO	DORNAJOS BALDÍOS - TRAZA LA LAGUNA	EX						31-San Cristóbal de La Laguna
7500		Transporte	CONDUCCION GRAVEDAD ABASTECIMIENTO	DORNAJOS BALDÍOS - DEPÓSITO CASAS ALTAS	EX						29-Tacoronte
7501		Transporte	CONDUCCION GRAVEDAD ABASTECIMIENTO	DORNAJOS BALDÍOS - DEPÓSITO CHUPADERO	EX						29-Tacoronte
7502		Transporte	CONDUCCION GRAVEDAD ABASTECIMIENTO	DORNAJOS BALDÍOS - DEPÓSITO CRUZ DE LEANDRO	EX						28-El Sauzal
7503		Transporte	CONDUCCION GRAVEDAD ABASTECIMIENTO	DORNAJOS BALDÍOS - DEPÓSITO CRUZ DEL CAMINO	EX						27-La Matanza de Acentejo
7504		Transporte	CONDUCCION GRAVEDAD ABASTECIMIENTO	DORNAJOS BALDÍOS - DEPÓSITO EL PEÑÓN	EX						29-Tacoronte
7505		Transporte	CONDUCCION GRAVEDAD ABASTECIMIENTO	DORNAJOS BALDÍOS - DEPÓSITO EL SOBRADILLO	EX						2-El Rosario, 1-Santa Cruz de Tenerife
7506		Transporte	CONDUCCION GRAVEDAD ABASTECIMIENTO	DORNAJOS BALDÍOS - DEPÓSITO EL TABLERO ESP	EX						2-El Rosario, 1-Santa Cruz de Tenerife
7507		Transporte	CONDUCCION GRAVEDAD ABASTECIMIENTO	DORNAJOS BALDÍOS - DEPÓSITO LA JURADA	EX						1-Santa Cruz de Tenerife
7508		Transporte	CONDUCCION GRAVEDAD ABASTECIMIENTO	DORNAJOS BALDÍOS - DEPÓSITO LA MONTAÑETA	EX						28-El Sauzal
7509		Transporte	CONDUCCION GRAVEDAD ABASTECIMIENTO	DORNAJOS BALDÍOS - DEPÓSITO LLANO DEL M ESP	EX						2-El Rosario, 1-Santa Cruz de Tenerife
7510		Transporte	CONDUCCION GRAVEDAD ABASTECIMIENTO	DORNAJOS BALDÍOS - DEPÓSITO LLANO DEL MORO	EX						1-Santa Cruz de Tenerife
7511		Transporte	CONDUCCION GRAVEDAD ABASTECIMIENTO	DORNAJOS BALDÍOS - DEPÓSITO MONT.DEL AIRE II	EX						31-San Cristóbal de La Laguna
7512		Transporte	CONDUCCION GRAVEDAD ABASTECIMIENTO	DORNAJOS BALDÍOS - DEPÓSITO MONTAÑA DEL AIRE	EX						31-San Cristóbal de La Laguna
7513		Transporte	CONDUCCION GRAVEDAD ABASTECIMIENTO	DORNAJOS BALDÍOS - DEPÓSITO RAVELO	EX						28-El Sauzal
7514		Transporte	CONDUCCION GRAVEDAD ABASTECIMIENTO	DORNAJOS BALDÍOS - DEPÓSITO RODRIGO	EX						29-Tacoronte
7515		Transporte	CONDUCCION GRAVEDAD ABASTECIMIENTO	DORNAJOS BALDÍOS - DEPÓSITO EL PEÑÓN I	EX						29-Tacoronte
7516		Transporte	CONDUCCION GRAVEDAD ABASTECIMIENTO	DORNAJOS BALDÍOS - DEPÓSITOS REG TAB	EX						1-Santa Cruz de Tenerife

(1) EX: Existente. PR: Prevista. PL: Planificada
(2) EJ: Ejecutar. RM: Remodelar. EL: Eliminar

CATÁLOGO DE INFRAESTRUCTURAS HIDRÁULICAS

ID	Código	Función hidráulica básica	Tipo	Denominación	Estado (1)	Medida (2)	Actuación (2)	Coordenadas UTM X	Coordenadas UTM Y	Cota (m)	Municipio (s)
7517		Transporte	CONDUCCION GRAVEDAD ABASTECIMIENTO	DORNAJOS BALDÍOS - DEPÓSITOS SAN ANTONIO	EX						27-La Matanza de Acentejo
7518		Transporte	CONDUCCION GRAVEDAD ABASTECIMIENTO	DORNAJOS BALDÍOS - MONTAÑA LA MINA	EX						31-San Cristóbal de La Laguna
7519		Transporte	CONDUCCION GRAVEDAD ABASTECIMIENTO	DORNAJOS BALDÍOS - RAMAL LA LAGUNA II	EX						31-San Cristóbal de La Laguna
7520		Transporte	CONDUCCION GRAVEDAD ABASTECIMIENTO	DORNAJOS BALDÍOS - RAMAL LA LAGUNA III	EX						31-San Cristóbal de La Laguna
7521		Transporte	CONDUCCION GRAVEDAD ABASTECIMIENTO	DORNAJOS BALDÍOS - RAMAL TEGUESTE	EX						31-San Cristóbal de La Laguna, 30-Tegueste
7522		Transporte	CONDUCCION GRAVEDAD ABASTECIMIENTO	DORNAJOS BALDÍOS - RAMAL EN ESPERA	EX						1-Santa Cruz de Tenerife
7523		Transporte	CONDUCCION GRAVEDAD ABASTECIMIENTO	DORNAJOS BALDÍOS - TRAMO HACIA SANTA CRUZ -*	EX						31-San Cristóbal de La Laguna, 2-El Rosario, 1-Santa Cruz de Tenerife
7524		Transporte	CONDUCCION GRAVEDAD ABASTECIMIENTO	DORNAJOS BALDÍOS -DEPÓSITO MONTAÑA DEL AIRE	EX						31-San Cristóbal de La Laguna
7525		Transporte	CONDUCCION GRAVEDAD ABASTECIMIENTO	DORNAJOS BALDÍOS -TOMA CAMINO DEL MEDIO	EX						31-San Cristóbal de La Laguna
7526		Transporte	CONDUCCION GRAVEDAD ABASTECIMIENTO	DORNAJOS BALDÍOS- DEPÓSITO MELCHOR ÁLVAREZ	EX						31-San Cristóbal de La Laguna
7527		Transporte	CONDUCCION GRAVEDAD ABASTECIMIENTO	DEPÓSITO CASAS ALTAS - DEPÓSITO CHUPADERO	EX						29-Tacoronte
7528		Transporte	CONDUCCION GRAVEDAD ABASTECIMIENTO	DEPÓSITO CRUZ DEL CAMINO - DEPÓSITO LA VICA	EX						27-La Matanza de Acentejo, 28-El Sauzal
7529		Transporte	CANAL GENERAL PARA ABASTECIMIENTO	DORNAJOS BALDÍOS	EX						31-San Cristóbal de La Laguna, 27-La Matanza de Acentejo, 28-El Sauzal, 29-Tacoronte, 26-La Victoria de Acentejo
7746	26-EDAM	Captación	POZO DE CAPTACIÓN DE AGUA DE MAR	BUENAVISTA GOLF	EX			317.687	3.140.168	29	15-Buenavista del Norte
8508	0018P	Almacenamiento	PRESA	SIN DENOMINACIÓN ESPECÍFICA	EX			327.827	3.113.673	287	12-Adeje
8509	0021P	Almacenamiento	PRESA	SIN DENOMINACIÓN ESPECÍFICA	EX			325.325	3.113.357	75	12-Adeje
8510	0022P	Almacenamiento	PRESA	SIN DENOMINACIÓN ESPECÍFICA	EX			328.767	3.116.141	773	12-Adeje
8511	0023P	Almacenamiento	PRESA	SIN DENOMINACIÓN ESPECÍFICA	EX			326.479	3.114.764	306	12-Adeje
8512	0024P	Almacenamiento	PRESA	SIN DENOMINACIÓN ESPECÍFICA	EX			326.555	3.114.781	320	12-Adeje
8513	0025P	Almacenamiento	PRESA	SIN DENOMINACIÓN ESPECÍFICA	EX			327.623	3.113.991	322	12-Adeje
8514	0027P	Almacenamiento	PRESA	SIN DENOMINACIÓN ESPECÍFICA	EX			327.650	3.113.527	255	12-Adeje

(1) EX: Existente. PR: Prevista. PL: Planificada
(2) EJ: Ejecutar. RM: Remodelar. EL: Eliminar

CATÁLOGO DE INFRAESTRUCTURAS HIDRÁULICAS

ID	Código	Función hidráulica básica	Tipo	Denominación	Estado (1)	Medida (2)	Actuación (2)	Coordenadas UTM X	Coordenadas UTM Y	Cota (m)	Municipio (s)
8515	0028P	Almacenamiento	PRESA	SIN DENOMINACIÓN ESPECÍFICA	EX			327.879	3.112.869	207	12-Adeje
8516	0029P	Almacenamiento	PRESA	SIN DENOMINACIÓN ESPECÍFICA	EX			328.348	3.113.614	357	12-Adeje
8517	0031P	Almacenamiento	PRESA	FUMERO	EX			377.527	3.151.290	112	1-Santa Cruz de Tenerife
8518	0032P	Almacenamiento	PRESA	CHARQUITA DE VALLE GRANDE	EX			379.312	3.153.846	77	1-Santa Cruz de Tenerife
8520	0035P	Almacenamiento	PRESA	CHARCA DE DON EDUARDO	EX			369.902	3.155.823	432	30-Tegueste
8521	0036P	Almacenamiento	PRESA	SIN DENOMINACIÓN ESPECÍFICA	EX			339.856	3.108.513	576	9-San Miguel de Abona
8522	0037P	Almacenamiento	PRESA	SIN DENOMINACIÓN ESPECÍFICA	EX			341.441	3.107.421	359	9-San Miguel de Abona
8523	0038P	Almacenamiento	PRESA	SIN DENOMINACIÓN ESPECÍFICA	EX			339.909	3.106.464	258	9-San Miguel de Abona
8524	0039P	Almacenamiento	PRESA	SIN DENOMINACIÓN ESPECÍFICA	EX			340.715	3.106.441	272	9-San Miguel de Abona
8525	0040P	Almacenamiento	PRESA	SIN DENOMINACIÓN ESPECÍFICA	EX			339.715	3.105.821	240	9-San Miguel de Abona
8526	0041P	Almacenamiento	PRESA	SIN DENOMINACIÓN ESPECÍFICA	EX			321.112	3.121.337	68	13-Guía de Isora
8527	0042P	Almacenamiento	PRESA	SIN DENOMINACIÓN ESPECÍFICA	EX			324.526	3.119.949	309	13-Guía de Isora
8528	0043P	Almacenamiento	PRESA	SIN DENOMINACIÓN ESPECÍFICA	EX			324.094	3.119.694	249	13-Guía de Isora
8529	0044P	Almacenamiento	PRESA	SIN DENOMINACIÓN ESPECÍFICA	EX			324.040	3.119.541	238	13-Guía de Isora
8530	0045P	Almacenamiento	PRESA	EL GALLEGO	EX			326.331	3.119.424	513	13-Guía de Isora
8531	0046P	Almacenamiento	PRESA	SIN DENOMINACIÓN ESPECÍFICA	EX			326.736	3.117.994	517	13-Guía de Isora
8532	0047P	Almacenamiento	PRESA	SIN DENOMINACIÓN ESPECÍFICA	EX			325.800	3.119.005	415	13-Guía de Isora
8533	0048P	Almacenamiento	PRESA	SIN DENOMINACIÓN ESPECÍFICA	EX			325.709	3.118.973	391	13-Guía de Isora
8534	0049P	Almacenamiento	PRESA	SIN DENOMINACIÓN ESPECÍFICA	EX			325.566	3.118.895	368	13-Guía de Isora
8535	0050P	Almacenamiento	PRESA	SIN DENOMINACIÓN ESPECÍFICA	EX			325.862	3.118.834	415	13-Guía de Isora
8536	0051P	Almacenamiento	PRESA	SIN DENOMINACIÓN ESPECÍFICA	EX			325.617	3.118.529	367	13-Guía de Isora
8537	0052P	Almacenamiento	PRESA	SIN DENOMINACIÓN ESPECÍFICA	EX			325.185	3.118.606	317	13-Guía de Isora
8538	0053P	Almacenamiento	PRESA	SIN DENOMINACIÓN ESPECÍFICA	EX			325.297	3.118.307	322	13-Guía de Isora
8539	0017P	Almacenamiento	PRESA	ABAMA O GARCÉS	EX			325.060	3.117.768	298	13-Guía de Isora
8540	0055P	Almacenamiento	PRESA	SIN DENOMINACIÓN ESPECÍFICA	EX			324.298	3.118.322	216	13-Guía de Isora
8541	0056P	Almacenamiento	PRESA	SIN DENOMINACIÓN ESPECÍFICA	EX			324.043	3.118.610	206	13-Guía de Isora
8542	0057P	Almacenamiento	PRESA	SIN DENOMINACIÓN ESPECÍFICA	EX			323.984	3.118.232	181	13-Guía de Isora
8543	0058P	Almacenamiento	PRESA	SIN DENOMINACIÓN ESPECÍFICA	EX			323.848	3.118.278	165	13-Guía de Isora
8544	0059P	Almacenamiento	PRESA	SIN DENOMINACIÓN ESPECÍFICA	EX			324.923	3.117.756	278	13-Guía de Isora
8545	0060P	Almacenamiento	PRESA	SIN DENOMINACIÓN ESPECÍFICA	EX			326.995	3.115.606	431	12-Adeje
8546	0061P	Almacenamiento	PRESA	SIN DENOMINACIÓN ESPECÍFICA	EX			327.236	3.115.230	439	12-Adeje
8547	0062P	Almacenamiento	PRESA	SIN DENOMINACIÓN ESPECÍFICA	EX			327.052	3.115.156	399	12-Adeje
8548	0063P	Almacenamiento	PRESA	SIN DENOMINACIÓN ESPECÍFICA	EX			326.919	3.115.082	376	12-Adeje

(1) EX: Existente. PR: Prevista. PL: Planificada
(2) EJ: Ejecutar. RM: Remodelar. EL: Eliminar

CATÁLOGO DE INFRAESTRUCTURAS HIDRÁULICAS

ID	Código	Función hidráulica básica	Tipo	Denominación	Estado (1)	Medida (2)	Actuación (2)	Coordenadas UTM X	Coordenadas UTM Y	Cota (m)	Municipio (s)
8549	0064P	Almacenamiento	PRESA	SIN DENOMINACIÓN ESPECÍFICA	EX			326.847	3.114.975	361	12-Adeje
8550	0065P	Almacenamiento	PRESA	SIN DENOMINACIÓN ESPECÍFICA	EX			325.792	3.113.909	142	12-Adeje
8551	0066P	Almacenamiento	PRESA	SIN DENOMINACIÓN ESPECÍFICA	EX			326.244	3.113.312	123	12-Adeje
8552	0067P	Almacenamiento	PRESA	SIN DENOMINACIÓN ESPECÍFICA	EX			326.407	3.112.640	98	12-Adeje
8553	0068P	Almacenamiento	PRESA	SIN DENOMINACIÓN ESPECÍFICA	EX			326.025	3.112.326	64	12-Adeje
8554	0069P	Almacenamiento	PRESA	SIN DENOMINACIÓN ESPECÍFICA	EX			335.116	3.108.511	499	10-Arona
8555	0070P	Almacenamiento	PRESA	SIN DENOMINACIÓN ESPECÍFICA	EX			335.061	3.107.945	443	10-Arona
8556	0071P	Almacenamiento	PRESA	SIN DENOMINACIÓN ESPECÍFICA	EX			335.120	3.107.526	375	10-Arona
8557	0073P	Almacenamiento	PRESA	SIN DENOMINACIÓN ESPECÍFICA	EX			336.222	3.108.222	445	10-Arona
8558	0072P	Almacenamiento	PRESA	SIN DENOMINACIÓN ESPECÍFICA	EX			336.189	3.108.430	479	10-Arona
8559	0074P	Almacenamiento	PRESA	SIN DENOMINACIÓN ESPECÍFICA	EX			336.125	3.107.903	402	10-Arona
8560	0075P	Almacenamiento	PRESA	SIN DENOMINACIÓN ESPECÍFICA	EX			328.625	3.113.450	374	12-Adeje
8561	0076P	Almacenamiento	PRESA	SIN DENOMINACIÓN ESPECÍFICA	EX			328.209	3.113.339	292	12-Adeje
8562	0077P	Almacenamiento	PRESA	SIN DENOMINACIÓN ESPECÍFICA	EX			328.031	3.112.963	226	12-Adeje
8563	0078P	Almacenamiento	PRESA	SIN DENOMINACIÓN ESPECÍFICA	EX			327.762	3.113.248	241	12-Adeje
8564	0079P	Almacenamiento	PRESA	SIN DENOMINACIÓN ESPECÍFICA	EX			327.544	3.113.459	235	12-Adeje
8565	0080P	Almacenamiento	PRESA	SIN DENOMINACIÓN ESPECÍFICA	EX			327.532	3.113.348	210	12-Adeje
8566	0081P	Almacenamiento	PRESA	SIN DENOMINACIÓN ESPECÍFICA	EX			327.483	3.113.390	219	12-Adeje
8567	0082P	Almacenamiento	PRESA	SIN DENOMINACIÓN ESPECÍFICA	EX			327.445	3.113.206	202	12-Adeje
8568	0083P	Almacenamiento	PRESA	SIN DENOMINACIÓN ESPECÍFICA	EX			327.397	3.113.310	200	12-Adeje
8569	0084P	Almacenamiento	PRESA	LOS PEPES	EX			327.405	3.113.277	197	12-Adeje
8570	0085P	Almacenamiento	PRESA	SIN DENOMINACIÓN ESPECÍFICA	EX			327.268	3.113.336	194	12-Adeje
8571	0086P	Almacenamiento	PRESA	SIN DENOMINACIÓN ESPECÍFICA	EX			327.368	3.113.161	189	12-Adeje
8572	0087P	Almacenamiento	PRESA	BARRANCO EL ESPINAL 1	EX			365.187	3.157.730	68	31-San Cristóbal de La Laguna
8573	0088P	Almacenamiento	PRESA	BARRANCO EL ESPINAL 2	EX			365.085	3.158.020	59	31-San Cristóbal de La Laguna
8574	0089P	Almacenamiento	PRESA	BARRANCO EL ESPINAL 3	EX			365.039	3.158.110	51	31-San Cristóbal de La Laguna
8575	0090P	Almacenamiento	PRESA	BARRANCO EL ESPINAL 4	EX			365.028	3.158.177	47	31-San Cristóbal de La Laguna
8576	0091P	Almacenamiento	PRESA	SIN DENOMINACIÓN ESPECÍFICA	EX			327.448	3.118.698	643	13-Guía de Isora
8577	0092P	Almacenamiento	PRESA	BARRANCO EL SALTADERO	EX			340.889	3.103.293	125	9-San Miguel de Abona
8578	0093P	Almacenamiento	PRESA	TEJINA	EX			367.078	3.157.226	162	31-San Cristóbal de La Laguna
8579	0094P	Almacenamiento	PRESA	BARRANCO DE TAPIA 1	EX			362.267	3.137.226	446	3-Candelaria
8580	0095P	Almacenamiento	PRESA	BARRANCO DE TAPIA 2	EX			361.974	3.137.544	528	3-Candelaria
8581	0096P	Almacenamiento	PRESA	SIN DENOMINACIÓN ESPECÍFICA	EX			367.210	3.142.513	371	2-El Rosario

(1) EX: Existente. PR: Prevista. PL: Planificada
(2) EJ: Ejecutar. RM: Remodelar. EL: Eliminar

CATÁLOGO DE INFRAESTRUCTURAS HIDRÁULICAS

ID	Código	Función hidráulica básica	Tipo	Denominación	Estado (1)	Medida (2)	Actuación (2)	Coordenadas UTM X	Coordenadas UTM Y	Cota (m)	Municipio (s)
8582	0097P	Almacenamiento	PRESA	SIN DENOMINACIÓN ESPECÍFICA	EX			367.143	3.142.566	386	2-El Rosario
8583	0098P	Almacenamiento	PRESA	SIN DENOMINACIÓN ESPECÍFICA	EX			365.042	3.138.216	110	3-Candelaria
8584	0099P	Almacenamiento	PRESA	SIN DENOMINACIÓN ESPECÍFICA	EX			363.989	3.138.525	282	3-Candelaria
8585	0100P	Almacenamiento	PRESA	SIN DENOMINACIÓN ESPECÍFICA	EX			363.088	3.138.205	394	3-Candelaria
8586	0101P	Almacenamiento	PRESA	SIN DENOMINACIÓN ESPECÍFICA	EX			367.809	3.142.863	315	2-El Rosario
8587	0102P	Almacenamiento	PRESA	SIN DENOMINACIÓN ESPECÍFICA	EX			368.044	3.143.037	317	2-El Rosario
8588	0106P	Almacenamiento	PRESA	SIN DENOMINACIÓN ESPECÍFICA	EX			351.210	3.111.639	241	8-Granadilla de Abona
8589	0107P	Almacenamiento	PRESA	SIN DENOMINACIÓN ESPECÍFICA	EX			352.156	3.110.247	151	8-Granadilla de Abona
8590	0108P	Almacenamiento	PRESA	SIN DENOMINACIÓN ESPECÍFICA	EX			342.930	3.107.753	387	8-Granadilla de Abona
8591	0109P	Almacenamiento	PRESA	SIN DENOMINACIÓN ESPECÍFICA	EX			348.884	3.104.167	22	8-Granadilla de Abona
8592	0110P	Almacenamiento	PRESA	SIN DENOMINACIÓN ESPECÍFICA	EX			348.801	3.104.231	23	8-Granadilla de Abona
8593	0111P	Almacenamiento	PRESA	SIN DENOMINACIÓN ESPECÍFICA	EX			349.790	3.104.693	47	8-Granadilla de Abona
8594	0112P	Almacenamiento	PRESA	SIN DENOMINACIÓN ESPECÍFICA	EX			336.001	3.111.685	1.026	11-Vilaflor
8595	0113P	Almacenamiento	PRESA	SIN DENOMINACIÓN ESPECÍFICA	EX			336.702	3.111.828	1.092	11-Vilaflor
8596	0114P	Almacenamiento	PRESA	SIN DENOMINACIÓN ESPECÍFICA	EX			335.932	3.111.063	955	11-Vilaflor
8597	0115P	Almacenamiento	PRESA	SIN DENOMINACIÓN ESPECÍFICA	EX			338.179	3.110.905	890	11-Vilaflor
8598	0116P	Almacenamiento	PRESA	SIN DENOMINACIÓN ESPECÍFICA	EX			340.783	3.108.483	531	9-San Miguel de Abona
8599	0117P	Almacenamiento	PRESA	SIN DENOMINACIÓN ESPECÍFICA	EX			339.058	3.108.053	500	9-San Miguel de Abona
8600	0118P	Almacenamiento	PRESA	SIN DENOMINACIÓN ESPECÍFICA	EX			338.951	3.108.128	544	9-San Miguel de Abona
8601	0119P	Almacenamiento	PRESA	SIN DENOMINACIÓN ESPECÍFICA	EX			339.139	3.101.353	58	9-San Miguel de Abona
8602	0120P	Almacenamiento	PRESA	SIN DENOMINACIÓN ESPECÍFICA	EX			339.006	3.101.590	62	9-San Miguel de Abona
8603	0121P	Almacenamiento	PRESA	SIN DENOMINACIÓN ESPECÍFICA	EX			342.426	3.102.240	41	9-San Miguel de Abona
8604	0122P	Almacenamiento	PRESA	SIN DENOMINACIÓN ESPECÍFICA	EX			335.381	3.110.667	849	10-Arona
8605	0123P	Almacenamiento	PRESA	SIN DENOMINACIÓN ESPECÍFICA	EX			335.400	3.110.693	855	10-Arona
8606	0124P	Almacenamiento	PRESA	SIN DENOMINACIÓN ESPECÍFICA	EX			335.430	3.110.710	862	10-Arona
8607	0125P	Almacenamiento	PRESA	SIN DENOMINACIÓN ESPECÍFICA	EX			334.548	3.109.021	593	10-Arona
8608	0127P	Almacenamiento	PRESA	SIN DENOMINACIÓN ESPECÍFICA	EX			368.396	3.144.379	505	2-El Rosario
8609	0128P	Almacenamiento	PRESA	SIN DENOMINACIÓN ESPECÍFICA	EX			368.058	3.144.534	559	2-El Rosario
8716	440J	Información y Control	ESTACIÓN METEOROLÓGICA	SANTA C. TFE-DEPURADORA	EX			375.359	3.147.453	104	1-Santa Cruz de Tenerife
9026		Generación hidroeléctrica	CENTRAL DE TURBINADO - BOMBEO	VALLE MOLINA	PL		EJ	365.396	3.158.543	25	31-San Cristóbal de La Laguna
9027		Generación hidroeléctrica	CENTRAL DE TURBINADO - BOMBEO	EL CAMPANARIO	PL		EJ	365.398	3.158.435	36	31-San Cristóbal de La Laguna

(1) EX: Existente. PR: Prevista. PL: Planificada
(2) EJ: Ejecutar. RM: Remodelar. EL: Eliminar

CATÁLOGO DE INFRAESTRUCTURAS HIDRÁULICAS

ID	Código	Función hidráulica básica	Tipo	Denominación	Estado (1)	Medida (2)	Actuación (2)	Coordenadas UTM X	Coordenadas UTM Y	Cota (m)	Municipio (s)
9028		Generación hidroeléctrica	CENTRAL DE TURBINADO - BOMBEO	HUERTA BICHO	PL		EJ	361.291	3.152.423	372	29-Tacoronte
9029		Generación hidroeléctrica	CENTRAL DE TURBINADO - BOMBEO	CHARCA ASCANIO	PL		EJ	351.936	3.142.220	299	24-La Orotava
9030		Generación hidroeléctrica	CENTRAL DE TURBINADO - BOMBEO	COSTA LOS REALEJOS	PL		EJ	344.254	3.142.114	80	22-Los Realejos
9031		Generación hidroeléctrica	CENTRAL DE TURBINADO - BOMBEO	BUEN PASO	PL		EJ	334.831	3.139.966	295	19-Icod de los Vinos
9032		Generación hidroeléctrica	CENTRAL DE TURBINADO - BOMBEO	LITORAL DE ICOD	PL		EJ	330.187	3.140.018	22	19-Icod de los Vinos
9036		Generación hidroeléctrica	CENTRAL DE TURBINADO - BOMBEO	RAVELO	PL		EJ	320.103	3.138.867	165	15-Buenavista del Norte
9037		Generación hidroeléctrica	CENTRAL DE TURBINADO - BOMBEO	EL PATIO	PL		EJ	320.614	3.127.602	442	14-Santiago del Teide
9038		Generación hidroeléctrica	CENTRAL DE TURBINADO - BOMBEO	PLAYA SAN JUAN	PL		EJ	322.947	3.119.024	61	13-Guía de Isora
9039		Generación hidroeléctrica	CENTRAL DE TURBINADO - BOMBEO	CABO BLANCO	PL		EJ	336.229	3.105.684	233	10-Arona
9040		Generación hidroeléctrica	CENTRAL DE TURBINADO - BOMBEO	GUARGACHO	PL		EJ	339.784	3.102.106	105	9-San Miguel de Abona
9041		Generación hidroeléctrica	CENTRAL DE TURBINADO - BOMBEO	LA MARETA	PL		EJ	353.467	3.108.670	48	8-Granadilla de Abona
9042		Generación hidroeléctrica	CENTRAL DE TURBINADO - BOMBEO	LA MARETA	PL		EJ	353.359	3.108.463	55	8-Granadilla de Abona
9043		Generación hidroeléctrica	CENTRAL DE TURBINADO - BOMBEO	LOS ROQUES	PL		EJ	360.015	3.123.007	173	6-Fasnia
9045		Generación hidroeléctrica	CENTRAL DE TURBINADO - BOMBEO	POLÍGONO V. GÜÍMAR	PL		EJ	365.081	3.135.006	69	4-Arafo
9046		Generación hidroeléctrica	CENTRAL DE TURBINADO - BOMBEO	TACO	PL		EJ	373.524	3.146.857	254	1-Santa Cruz de Tenerife
9139	01297-DR	Almacenamiento	DEPÓSITO DE RIEGO	SIN DENOMINACIÓN ESPECÍFICA	EX			345.982	3.136.242	1.145	22-Los Realejos
9171	01325-DR	Almacenamiento	DEPÓSITO DE RIEGO	SIN DENOMINACIÓN ESPECÍFICA	EX			337.849	3.104.270	186	10-Arona
11936	04870-DR	Almacenamiento	DEPÓSITO DE RIEGO	BALTÉN	EX			361.544	3.131.085	269	5-Güímar
16510	0917A	Almacenamiento	DEPÓSITO ABASTECIMIENTO	TENBEL I	EX			339.669	3.102.364	97	9-San Miguel de Abona
16511		Almacenamiento	DEPÓSITO ABASTECIMIENTO	TENBEL II	EX			339.687	3.102.324	97	9-San Miguel de Abona
27581		Transporte	CONDUCCION GRAVEDAD ABASTECIMIENTO	AUNO ALTO - DEPÓSITO LAS PORTELAS I	EX						15-Buenavista del Norte

(1) EX: Existente. PR: Prevista. PL: Planificada
(2) EJ: Ejecutar. RM: Remodelar. EL: Eliminar

CATÁLOGO DE INFRAESTRUCTURAS HIDRÁULICAS

ID	Código	Función hidráulica básica	Tipo	Denominación	Estado (1)	Medida (2)	Actuación (2)	Coordenadas UTM X	Coordenadas UTM Y	Cota (m)	Municipio (s)
27582		Transporte	CONDUCCION GRAVEDAD ABASTECIMIENTO	DEPÓSITO EL PALMAR - DEPÓSITO LA CUESTA	EX						15-Buenavista del Norte
27583		Transporte	CONDUCCION GRAVEDAD ABASTECIMIENTO	TUNEL DE LOS CARRIZALES - EL PALMAR - DEPÓSITO CARRIZAL BAJO	EX						15-Buenavista del Norte
27585		Transporte	CONDUCCION GRAVEDAD ABASTECIMIENTO	DESDE EDAM LA MONJA A DEPÓSITO TOSCAL I	EX						15-Buenavista del Norte
27587		Recogida	EBAR	PUNTA BLANCA O VARADERO	EX	EL		319.699	3.122.820	4	13-Guía de Isora
27589		Recogida	CONDUCCION IMPULSIÓN SANEAMIENTO	EBAR ALCALÁ MUNICIPAL - EBAR ALCALÁ COMARCAL	PR	EJ					13-Guía de Isora
27590		Varios	PLANTA DE SECADO DE LODOS	BUENOS AIRES	PL		EJ	375.399	3.147.500	102	1-Santa Cruz de Tenerife
27591		Recogida	EBAR	Nº 1 DEL POLÍGONO INDUSTRIAL DE VALLE DE GÜÍMAR	EX			366.131	3.135.142	10	4-Arafo
27592		Varios	PLANTA DE SECADO DE LODOS	NORESTE	PR	EJ		365.491	3.155.869	195	31-San Cristóbal de La Laguna
27593		Varios	PLANTA DE SECADO DE LODOS	ADEJE-ARONA	PR	EJ		332.362	3.108.085	251	12-Adeje
27594		Varios	PLANTA DE SECADO DE LODOS	COMPLEJO AMBIENTAL DE TENERIFE	PL		EJ	354.039	3.111.603	105	7-Arico
27595		Varios	PLANTA DE SECADO DE LODOS	VALLE DE GÜÍMAR	PR	EJ		365.016	3.135.575	79	4-Arafo
27596		Varios	PLANTA DE SECADO DE LODOS	ARICO	PL		EJ	355.027	3.111.602	63	7-Arico
27597		Varios	PLANTA DE SECADO DE LODOS	LOS LETRADOS (GRANADILLA)	PR	EJ		348.665	3.105.915	115	8-Granadilla de Abona
27598		Varios	PLANTA DE SECADO DE LODOS	OESTE	PR	EJ		323.124	3.120.634	227	13-Guía de Isora
27599		Varios	PLANTA DE SECADO DE LODOS	MONTAÑA REVERÓN	PR	EJ		337.716	3.104.717	225	10-Arona
27601		Recogida	COLECTOR POR GRAVEDAD	SANEAMIENTO INDUSTRIAL LA VIUDA	PR	EJ					4-Arafo
27606		Transporte	CONDUCCION GRAVEDAD ABASTECIMIENTO	GALERÍA BUEN VIAJE - DEPÓSITOS TANQUE BAJO	EX						18-El Tanque
27607		Transporte	ESTACIÓN DE BOMBEO ABASTECIMIENTO	AUNO ALTO - DEPÓSITO LA HOYA	PL		EJ	325.155	3.134.844	1.084	18-El Tanque
27608		Transporte	CONDUCCION IMPULSIÓN DE ABASTECIMIENTO	AUNO ALTO - DEPÓSITO LA HOYA	PL		EJ				18-El Tanque
27609		Tratamiento final	EDAR	SAN MIGUEL DE ABONA	PR	EJ		340.656	3.100.823	15	9-San Miguel de Abona
27610		Recogida	EBAR	GOLF DEL SUR A EDAR SAN MIGUEL	PR	EJ		342.091	3.101.012	21	9-San Miguel de Abona
27611		Recogida	CONDUCCION IMPULSIÓN SANEAMIENTO	GOLF DEL SUR A EDAR SAN MIGUEL	PR	EJ					9-San Miguel de Abona
27612		Vertido	ALIVIADERO	LA CAMELLA	PR	EJ					10-Arona
27613		Vertido	ALIVIADERO	BENITEZ	PR	EJ					10-Arona
27614		Vertido	ALIVIADERO	BUZANADA	PR	EJ					10-Arona
27615		Recogida	COLECTOR POR GRAVEDAD	LOS MORRITOS-BUZANADA	PR	EJ					10-Arona
27616		Recogida	COLECTOR POR GRAVEDAD	JARDÍN DEL SOL	PL		EJ				7-Arico

(1) EX: Existente. PR: Prevista. PL: Planificada
(2) EJ: Ejecutar. RM: Remodelar. EL: Eliminar

CATÁLOGO DE INFRAESTRUCTURAS HIDRÁULICAS

ID	Código	Función hidráulica básica	Tipo	Denominación	Estado (1)	Medida (2)	Actuación (2)	Coordenadas UTM X	Coordenadas UTM Y	Cota (m)	Municipio (s)
27617		Recogida	CONDUCCION IMPULSIÓN SANEAMIENTO	JARDÍN DEL SOL	PL		EJ				7-Arico
27621		Transporte	CONDUCCIÓN PARA USO GENERAL	GALERÍA DE SANTA ÚRSULA (LAS LAJAS) - DEPÓSITO DE EL SALGUERO	EX						12-Adeje, 11-Vilaflor
27626	MN18006	Distribución	BAJANTE DE OBRA DE CAPTACIÓN	LA CUEVA DEL GALLO	EX						18-El Tanque
27631		Transporte	CONDUCCIÓN PARA USO GENERAL	GALERÍA DE ARAÑAGA - DEPÓSITO DE TREVEJOS	EX						11-Vilaflor
27633		Transporte	CONDUCCIÓN PARA USO GENERAL	GALERÍA DE LA UNIÓN - DEPÓSITO DE TREVEJOS	EX						11-Vilaflor
27634		Almacenamiento	DEPÓSITO ABASTECIMIENTO	SALGUERO II	PR	EJ		338.178	3.116.170	1.579	11-Vilaflor
27641		Transporte	CONDUCCIÓN GRAVEDAD AGUA DESALADA	DEPÓSITOS COSTA ARICO - CONDUCCIÓN PRINCIPAL AGUA DESALADA	EX						7-Arico
27642		Recogida	EBAR	POLÍGONO LA CAMPANA	PL		EJ	370.860	3.143.281	185	2-El Rosario
27643		Recogida	CONDUCCION IMPULSIÓN SANEAMIENTO	POLÍGONO LA CAMPANA	PL						2-El Rosario
27645		Almacenamiento	DEPÓSITO DE RIEGO	CRUZ DE PIEDRA	EX			371.486	3.151.047	510	31-San Cristóbal de La Laguna
27646		Almacenamiento	DEPÓSITO DE RIEGO	GUANCHE (MUSEO DE LA CIENCIA)	EX			372.004	3.150.580	462	31-San Cristóbal de La Laguna
27647		Almacenamiento	DEPÓSITO DE RIEGO	MANTECAS	EX			372.783	3.149.565	403	31-San Cristóbal de La Laguna
27648		Almacenamiento	DEPÓSITO DE RIEGO	LA CUESTA	EX			373.701	3.149.216	330	31-San Cristóbal de La Laguna
27649		Almacenamiento	DEPÓSITO DE RIEGO	HOSPITAL	EX			373.419	3.148.658	329	31-San Cristóbal de La Laguna
27650		Almacenamiento	DEPÓSITO DE RIEGO	TALLERES Y COCHERAS 1	EX			373.151	3.147.671	307	31-San Cristóbal de La Laguna
27651		Almacenamiento	DEPÓSITO DE RIEGO	TALLERES Y COCHERAS 2	EX			373.200	3.147.742	317	31-San Cristóbal de La Laguna
27653		Transporte	CONDUCCIÓN PARA USO GENERAL	ACOMETIDA DESDE CANAL DE ARAYA HASTA RED DE RIEGO DE MTSA	EX						31-San Cristóbal de La Laguna
27654		Transporte	CONDUCCIÓN PARA USO GENERAL	ACOMETIDA EN TINCER A LA RED DE BALTEN	EX						31-San Cristóbal de La Laguna, 1-Santa Cruz de Tenerife
27655		Almacenamiento	DEPÓSITO ABASTECIMIENTO	ACUMULADOR LOMO DEL BALO	PR	EJ		324.123	3.121.467	405	13-Guía de Isora
27656		Transporte	ESTACIÓN DE BOMBEO ABASTECIMIENTO	LOMO DEL BALO A NÚCLEO DE GUÍA DE ISORA	PR	EJ		324.140	3.121.461	405	13-Guía de Isora
27657		Transporte	CONDUCCION IMPULSIÓN DE ABASTECIMIENTO	BALSA LOMO DEL BALO - DEPÓSITOS GUÍA DE ISORA (TRAZA ESQUEMÁTICA)	PR	EJ					13-Guía de Isora
27658		Transporte	CONDUCCION IMPULSIÓN DE ABASTECIMIENTO	EBAB LAS CHARQUETAS A BALSA LOMO DEL BALO	EX						13-Guía de Isora
27659		Transporte	ESTACIÓN DE BOMBEO DE AGUAS REGENERADAS	PUNTA DEL HIDALGO	PL		EJ	369.757	3.161.292	8	31-San Cristóbal de La Laguna
27660		Transporte	CONDUCCIÓN AGUA PARA RIEGO	CONEXIÓN BALSA LOMO DEL BALO - CONDUCCIÓN HASTA TIJOCO	EX						13-Guía de Isora

(1) EX: Existente. PR: Prevista. PL: Planificada
(2) EJ: Ejecutar. RM: Remodelar. EL: Eliminar

CATÁLOGO DE INFRAESTRUCTURAS HIDRÁULICAS

ID	Código	Función hidráulica básica	Tipo	Denominación	Estado (1)	Medida (2)	Actuación (2)	Coordenadas UTM X	Coordenadas UTM Y	Cota (m)	Municipio (s)
27661		Regeneración de Agua Residual Depurada	EDRAR	PUNTA DEL HIDALGO (NUEVA)	PL		EJ	370.053	3.161.178	26	31-San Cristóbal de La Laguna
27662		Transporte	CONDUCCIÓN GRAVEDAD AGUAS REGENERADAS	DESDE ERA A ESTACIÓN DE BOMBEO	PL		EJ				31-San Cristóbal de La Laguna
27663		Transporte	CONDUCCIÓN GRAVEDAD AGUAS REGENERADAS	DISTRIBUCIÓN AGUA REGENERADA DESDE DEPÓSITO REGULADOR PUNTA DEL HIDALGO	PL		EJ				31-San Cristóbal de La Laguna
27664		Transporte	CONDUCCIÓN GRAVEDAD AGUAS REGENERADAS	DISTRIBUCIÓN AGUA REGENERADA TEJINA - PUNTA DEL HIDALGO	PL		EJ				31-San Cristóbal de La Laguna
27665		Almacenamiento	DEPOSITO CUBIERTO DE AGUA REGENERADA	ALMACÉN PUNTA DEL HIDALGO	PL		EJ	369.759	3.161.291	8	31-San Cristóbal de La Laguna
27666		Transporte	CONDUCCIÓN GRAVEDAD AGUA DESALADA	A DEPÓSITO ACUMULADOR LOMO DEL BALO	PR	EJ					13-Guía de Isora
27667		Distribución	ESTACIÓN DE BOMBEO AGUA DESALADA	LAS CHARQUETAS A BALSA LOMO DEL BALO	EX			322.922	3.120.332	170	13-Guía de Isora
27673		Recogida	COLECTOR POR GRAVEDAD	SAN JUAN DE LA RAMBLA - EDAR	PR	EJ					20-La Guancha, 21-San Juan de la Rambla
27676		Recogida	COLECTOR POR GRAVEDAD	INTERCEPTOR PUERTO DE LA CRUZ	PR	EJ					23-Puerto de la Cruz
27677		Recogida	COLECTOR POR GRAVEDAD	COLECTOR BCO MARTIANEZ	PR	EJ					23-Puerto de la Cruz
27678		Recogida	COLECTOR POR GRAVEDAD	CRUZ SANTA - PALO BLANCO	PR	EJ					22-Los Realejos
27679		Recogida	COLECTOR POR GRAVEDAD	LAS GAÑANÍAS - POLÍGONO	PR	EJ					22-Los Realejos
27682		Información y Control	ADQUISICIÓN DE DATOS/CONTROL	EC4 - LOS RECHAZOS	EX			350.222	3.143.223	152	23-Puerto de la Cruz
27683		Información y Control	ADQUISICIÓN DE DATOS/CONTROL	EC5 - SAN NICOLÁS	EX			349.456	3.142.297	196	23-Puerto de la Cruz
27684		Información y Control	ADQUISICIÓN DE DATOS/CONTROL	EC6 - LA PERDOMA	EX			347.588	3.141.773	224	24-La Orotava
27685		Recogida	COLECTOR POR GRAVEDAD	RAMAL LOS RECHAZOS TRAMO II	EX						24-La Orotava, 23-Puerto de la Cruz
27704		Vertido	POZO DE VERTIDO DE SALMUERA AGUA DESALADA	ALTOS DE ICOD	EX			330.613	3.139.615	101	19-Icod de los Vinos
27707	0604413	Captación	POZO CONVENCIONAL	POZO AGUAS DE LA MATANZA	EX			360.636	3.146.323	456	27-La Matanza de Acentejo
27708	0405206	Captación	POZO CONVENCIONAL	CHARCO DEL VIENTO	EX			336.683	3.142.228	39	20-La Guancha
27709	04066117	Captación	MANANTIAL	HIGUERA BLANCA PEQUEÑA	EX			328.532	3.139.445	57	17-Garachico
27710	04066120	Captación	MANANTIAL	BAJO MOTO	EX			328.491	3.139.502	15	17-Garachico
27711	04066119	Captación	MANANTIAL	CAMPANILLA ALTA	EX			328.433	3.139.408	112	17-Garachico
27712	04066118	Captación	MANANTIAL	CAMPANILLA	EX			328.473	3.139.386	103	17-Garachico
27713	1618403	Captación	POZO SONDEO	TAGORO (2)	EX			356.106	3.113.845	115	7-Arico
27714	1316406	Captación	POZO SONDEO	HOYA DE LAS TOSCAS	EX			357.691	3.119.104	162	7-Arico

(1) EX: Existente. PR: Prevista. PL: Planificada
(2) EJ: Ejecutar. RM: Remodelar. EL: Eliminar

CATÁLOGO DE INFRAESTRUCTURAS HIDRÁULICAS

ID	Código	Función hidráulica básica	Tipo	Denominación	Estado (1)	Medida (2)	Actuación (2)	Coordenadas UTM X	Coordenadas UTM Y	Cota (m)	Municipio (s)
27715	0604606	Captación	POZO SONDEO	MONTAÑA DEL VIENTO	EX			367.760	3.144.760	622	2-El Rosario
27716		Transporte	CONDUCCIÓN GRAVEDAD AGUAS REGENERADAS	DIISTRIBUCIÓN DE AGUAS REGENERADAS VALLE DE GÜÍMAR	PR	EJ					4-Arafo, 5-Güímar
27717		Almacenamiento	BALSA DE AGUA REGENERADA	REGULADORA DE AGUAS REGENERADAS DE VALLE DE GÜÍMAR	PR	EJ		362.463	3.135.826	307	4-Arafo
27718		Transporte	CONDUCCIÓN GRAVEDAD AGUAS REGENERADAS	DISTRIBUCIÓN DESDE DEPÓSITO REGULADOR DE NORESTE	PR	EJ					31-San Cristóbal de La Laguna, 29-Tacoronte
27719	1475-EDAR	Tratamiento final	EDAR	LOS SILOS	EX			321.916	3.140.490	29	16-Los Silos
27720	1486-EDAR	Tratamiento final	EDAR	EL ROQUE	EX	EL		339.862	3.108.106	563	9-San Miguel de Abona
27723	1481-EDAR	Tratamiento final	EDAR	TACORONTE MEDIANÍAS	EX			363.205	3.150.388	688	29-Tacoronte
27725		Transporte	CONDUCCIÓN AGUA PARA RIEGO	BALSA CORRALETE - BALSA SAN ANTONIO - VALLE DE GUERRA	PR	EJ					29-Tacoronte
27726		Transporte	CONDUCCIÓN AGUA PARA RIEGO	DISTRIBUCIÓN DESDE LA BALSA PASADA DEL SANTO	PR	EJ					25-Santa Ursula
27727		Captación	TOMADERO	LOMO DEL BALO	PR	EJ		324.624	3.121.222	455	13-Guía de Isora
27728		Transporte	CONDUCCION IMPULSIÓN DE ABASTECIMIENTO	POZO LOS LANCES - DEPÓSITO PIEDRA VIEJA	EX						25-Santa Ursula
27729		Transporte	ESTACIÓN DE BOMBEO ABASTECIMIENTO	LOS LANCES	EX			354.921	3.144.211	424	25-Santa Ursula
27730		Transporte	CONDUCCIÓN IMPULSIÓN AGUA DESALADA	DEPÓSITO LAS MAJADITAS - DEPÓSITO CRUZ DE YACO-SAN ISIDRO	EX						8-Granadilla de Abona
27731		Distribución	RED DE RIEGO	COCARMEN (GUARGACHO)	EX						8-Granadilla de Abona, 9-San Miguel de Abona
27732		Distribución	RED DE RIEGO	COCARMEN (CHIMICHE-EL RÍO)	EX						8-Granadilla de Abona
27733		Transporte	CONDUCCIÓN GRAVEDAD AGUA DESALADA	GENERAL OESTE - ADEJE	PL		EJ				12-Adeje
27734		Transporte	CONDUCCIÓN IMPULSIÓN AGUAS REGENERADAS	ERA VALLE DE GÜÍMAR - BALSA REGULADORA	PR	EJ					4-Arafo
27735		Distribución	RED DE RIEGO	RED DISTRIBUCIÓN DE AGUA DE RIEGO DE VALLE DE GÜÍMAR	PR	EJ					4-Arafo, 3-Candelaria, 5-Güímar
27736		Transporte	CONDUCCIÓN IMPULSIÓN AGUAS REGENERADAS	ERA NORESTE - DEPÓSITO REGULADOR DE AGUA REGENERADA	PL		EJ				31-San Cristóbal de La Laguna, 29-Tacoronte
27737		Almacenamiento	DEPOSITO CUBIERTO DE AGUA REGENERADA	AGUA REGENERADAS DEL NORESTE	EX			365.494	3.155.912	189	31-San Cristóbal de La Laguna
27738		Transporte	CONDUCCIÓN GRAVEDAD AGUA DESALADA	GENERAL OESTE - ADEJE (II)	PL		EJ				12-Adeje
27739		Transporte	CONDUCCION GRAVEDAD ABASTECIMIENTO	BALSA DE LOMO DEL BALO-BARRANCO DE ERQUES	EX						12-Adeje, 13-Guía de Isora

(1) EX: Existente. PR: Prevista. PL: Planificada
(2) EJ: Ejecutar. RM: Remodelar. EL: Eliminar

CATÁLOGO DE INFRAESTRUCTURAS HIDRÁULICAS

ID	Código	Función hidráulica básica	Tipo	Denominación	Estado (1)	Medida (2)	Actuación (2)	Coordenadas UTM X	Coordenadas UTM Y	Cota (m)	Municipio (s)
27740		Transporte	CONDUCCION GRAVEDAD ABASTECIMIENTO	BCO. DE ERQUES - DEPÓSITO LOS MENORES (HASTA TIJOCO)	EX						12-Adeje
27742		Transporte	CONDUCCION GRAVEDAD ABASTECIMIENTO	BCO. DE ERQUES - DEPÓSITO LOS MENORES - PRESA TIJOCO	EX						12-Adeje
27743		Transporte	CONDUCCION GRAVEDAD ABASTECIMIENTO	DISTRIBUCIÓN AGUA DESALADA ROCABELLA	EX						12-Adeje
27744		Transporte	CONDUCCIÓN GRAVEDAD AGUAS REGENERADAS	DISTRIBUCIÓN DE AGUA REGENERADA - TEJINA	EX						31-San Cristóbal de La Laguna
27745		Transporte	CONDUCCIÓN GRAVEDAD AGUAS REGENERADAS	DISTRIBUCIÓN DE AGUA REGENERADA - VALLE GUERRA -TACORONTE	EX						31-San Cristóbal de La Laguna, 29-Tacoronte
27746		Transporte	ESTACIÓN DE BOMBEO DE AGUAS REGENERADAS	COMPLEJO HIDRÁULICO DEL NORESTE	PL		EJ	365.489	3.155.990	181	31-San Cristóbal de La Laguna
27747		Transporte	CONDUCCIÓN GRAVEDAD AGUA DESALADA	GENERAL EDAM DEL OESTE - ADEJE (PROLONGACIÓN)	EX						12-Adeje
27750		Transporte	CONDUCCIÓN IMPULSIÓN AGUA DESALADA	EDAM NORESTE - EL BOQUERÓN	PR	EJ					31-San Cristóbal de La Laguna
27751		Distribución	ESTACIÓN DE BOMBEO AGUA DESALADA	GARIMBA	PR	EJ		363.314	3.154.374	379	31-San Cristóbal de La Laguna
27752		Transporte	CONDUCCIÓN IMPULSIÓN AGUA DESALADA	EL BOQUERÓN - MONTAÑA DEL AIRE	PR	EJ					31-San Cristóbal de La Laguna, 29-Tacoronte
27753		Transporte	CONDUCCIÓN GRAVEDAD AGUA DESALADA	ABONA - FASNIA	PL		EJ				7-Arico, 6-Fasnia
27754		Tratamiento final	EDAR	EL POLVILLO	PR	EJ		321.907	3.140.488	29	16-Los Silos
27755		Tratamiento final	EDAR	LAS CANTERAS	PR	EJ		319.866	3.139.254	150	15-Buenavista del Norte
27756		Tratamiento final	EDAR	CAMPO DE GOLF BUENAVISTA	PR	EJ		316.801	3.140.037	10	15-Buenavista del Norte
27757		Tratamiento final	EDAR	EL TEJAR	PR	EJ		317.524	3.139.175	98	15-Buenavista del Norte
27758		Transporte	CONDUCCIÓN GRAVEDAD AGUA DESALADA	ADUCCIÓN AL DEPÓSITO LLANO DEL CAMELLO	PL		EJ				9-San Miguel de Abona
27759		Transporte	CONDUCCIÓN IMPULSIÓN AGUAS REGENERADAS	GRANADILLA - BALSA SAN ISIDRO	PR	EJ					8-Granadilla de Abona
27760		Transporte	ESTACIÓN DE BOMBEO DE AGUAS REGENERADAS	A LA BALSA DE SAN ISIDRO	PL		EJ	348.638	3.106.080	124	8-Granadilla de Abona
27761		Transporte	CONDUCCIÓN GRAVEDAD AGUAS REGENERADAS	A BALSA SUPERIOR VALLE SAN LORENZO	PL		EJ				10-Arona
27762		Transporte	CONDUCCION GRAVEDAD ABASTECIMIENTO	EL POZO - DEPÓSITO DE PIEDRA HINCADA	PR	EJ					13-Guía de Isora
27763		Transporte	CONDUCCION GRAVEDAD ABASTECIMIENTO	DEPÓSITO PIEDRA HINCADA - DEPÓSITO DE ABAMA	PR	EJ					13-Guía de Isora

(1) EX: Existente. PR: Prevista. PL: Planificada
(2) EJ: Ejecutar. RM: Remodelar. EL: Eliminar

CATÁLOGO DE INFRAESTRUCTURAS HIDRÁULICAS

ID	Código	Función hidráulica básica	Tipo	Denominación	Estado (1)	Medida (2)	Actuación (2)	Coordenadas UTM X	Coordenadas UTM Y	Cota (m)	Municipio (s)
27764		Almacenamiento	DEPÓSITO ABASTECIMIENTO	PIEDRA HINCADA	PR	EJ		325.766	3.119.087	425	13-Guía de Isora
27765		Almacenamiento	DEPÓSITO ABASTECIMIENTO	EL JARAL 2	PR	EJ		327.804	3.121.206	882	13-Guía de Isora
30264		Recogida	EBAR	LA ALHÓNDIGA	PR	EJ		344.555	3.141.006	236	22-Los Realejos
30265		Recogida	EBAR	SENDERO RAMBLA DE CASTRO	PR	EJ		344.771	3.142.418	107	22-Los Realejos
30268		Recogida	EBAR	LA PAZ	PR	EJ		350.126	3.144.361	60	23-Puerto de la Cruz
31732		Recogida	CONDUCCION IMPULSIÓN SANEAMIENTO	CALLE EL CALVARIO_EL DORNAJO	PR	EJ					22-Los Realejos
31733		Recogida	COLECTOR POR GRAVEDAD	BCO SAN BORONDÓN	PR	EJ					22-Los Realejos
31734		Recogida	CONDUCCION IMPULSIÓN SANEAMIENTO	BCO CASTRO	PR	EJ					22-Los Realejos
31735		Recogida	COLECTOR POR GRAVEDAD	VEREDA QUE UNE TF 342_C/VUELTAS DE ICOD ALTO	PR	EJ					22-Los Realejos
31737		Recogida	CONDUCCION IMPULSIÓN SANEAMIENTO	CALLE LA TROPICANA_CALLE SAN VICENTE	PR	EJ					22-Los Realejos
31738		Recogida	COLECTOR POR GRAVEDAD	TF-342	PR	EJ					22-Los Realejos
31739		Recogida	CONDUCCION IMPULSIÓN SANEAMIENTO	PARALELA CALLE DE LA GALLINERA	PR	EJ					22-Los Realejos
31740		Recogida	COLECTOR POR GRAVEDAD	CALLE LOS PRÍNCIPES	EX						22-Los Realejos
31742		Recogida	COLECTOR POR GRAVEDAD	CALLE MENCEY ACAYMO	EX						22-Los Realejos
31750		Recogida	COLECTOR POR GRAVEDAD	CALLE EL TOSCAL	EX						22-Los Realejos
31762		Recogida	CONDUCCION IMPULSIÓN SANEAMIENTO	AVDA JOSE MARÍA DEL CAMPO LLARENA	PR	EJ					23-Puerto de la Cruz
31795		Recogida	COLECTOR POR GRAVEDAD	CARRETERA GRAL LA LUZ (TF-322)	PR	EJ					24-La Orotava
31796		Recogida	COLECTOR POR GRAVEDAD	CALLE TOSCAS BAJAS	PR	EJ					24-La Orotava
31797		Recogida	COLECTOR POR GRAVEDAD	FINAL CALLE PEDRO MARTÍN-CONEX CALLE TOSCAS BAJAS	PR	EJ					24-La Orotava
31798		Recogida	COLECTOR POR GRAVEDAD	CALLE SAN JERÓNIMO	EX						24-La Orotava
31802		Recogida	COLECTOR POR GRAVEDAD	CAMINO LA CAÑADA	PR	EJ					24-La Orotava
31804		Recogida	COLECTOR POR GRAVEDAD	CAMINO LA PUENTE-LA PERDOMA	PR	EJ					24-La Orotava
31805		Recogida	COLECTOR POR GRAVEDAD	CALLE LAS CARRETAS	EX	EL					23-Puerto de la Cruz
31807		Recogida	COLECTOR POR GRAVEDAD	CALLE LA GALLINERA	PR	EJ					22-Los Realejos
31810		Recogida	COLECTOR POR GRAVEDAD	CALLE REAL DE LA CRUZ SANTA	EX						22-Los Realejos
31811		Recogida	COLECTOR POR GRAVEDAD	TF-324	PR	EJ					22-Los Realejos
31812		Recogida	COLECTOR POR GRAVEDAD	TRANSVERSAL C/EL JARDÍN_TF-5_TF-320	PR	EJ					22-Los Realejos
31814		Recogida	COLECTOR POR GRAVEDAD	CALLE EL BREZAL	EX						22-Los Realejos

(1) EX: Existente. PR: Prevista. PL: Planificada
(2) EJ: Ejecutar. RM: Remodelar. EL: Eliminar

CATÁLOGO DE INFRAESTRUCTURAS HIDRÁULICAS

ID	Código	Función hidráulica básica	Tipo	Denominación	Estado (1)	Medida (2)	Actuación (2)	Coordenadas UTM X	Coordenadas UTM Y	Cota (m)	Municipio (s)
31820		Recogida	COLECTOR POR GRAVEDAD	EL DRAGO	PR	EJ					24-La Orotava
31828		Recogida	COLECTOR POR GRAVEDAD	CALLE EUROPA	EX						24-La Orotava
31843		Recogida	COLECTOR POR GRAVEDAD	CALLE MENCEY BENCOMO	EX						22-Los Realejos
31844		Recogida	COLECTOR POR GRAVEDAD	CALLE BARROSO	EX						22-Los Realejos
31847		Recogida	COLECTOR POR GRAVEDAD	SIETE ISLAS_CALLE GERMINAL	EX						24-La Orotava
31849		Recogida	COLECTOR POR GRAVEDAD	CALLE ALFARERIA	EX						24-La Orotava
31850		Recogida	COLECTOR POR GRAVEDAD	CALLE LOS TONELEROS	EX						24-La Orotava
31851		Recogida	COLECTOR POR GRAVEDAD	LUGAR EL RATIÑO-LA PERDOMA	PR	EJ					24-La Orotava
31852		Recogida	COLECTOR POR GRAVEDAD	CALLE LAS CANDIAS SALTAS	PR	EJ					24-La Orotava
31853		Recogida	COLECTOR POR GRAVEDAD	CALLE CARRETERA ANTIGUA LA LUZ	PR	EJ					24-La Orotava
31858		Recogida	COLECTOR POR GRAVEDAD	CALLE EL CALVARIO	PR	EJ					24-La Orotava, 22-Los Realejos
31859		Recogida	COLECTOR POR GRAVEDAD	FINAL CALLE EL CALVARIO_CALLE CAMINO EL HAZA	PR	EJ					24-La Orotava
31860		Recogida	COLECTOR POR GRAVEDAD	CALLE CAMINO HAZA DEL PINO	PR	EJ					24-La Orotava
31861		Recogida	COLECTOR POR GRAVEDAD	PARALELA A CALLE DEL PINO	PR	EJ					24-La Orotava
31862		Recogida	COLECTOR POR GRAVEDAD	EL PINO-LA LUZ	PR	EJ					24-La Orotava
31864		Recogida	COLECTOR POR GRAVEDAD	CALLE CASA AZUL	EX	EL					24-La Orotava, 23-Puerto de la Cruz
31871		Recogida	COLECTOR POR GRAVEDAD	CALLE 5ª URBANIZACIÓN MARZAGANA	EX						24-La Orotava
31873		Recogida	COLECTOR POR GRAVEDAD	URB LA MARZAGANA CUARTA	PR	EJ					24-La Orotava
31874		Recogida	COLECTOR POR GRAVEDAD	CALLE LAS PALOMAS	PR	EJ					24-La Orotava
31875		Recogida	COLECTOR POR GRAVEDAD	UNIÓN PERPENDICULAR C/ LAS PALOMAS_LA PUENTE	PR	EJ					24-La Orotava
31876		Recogida	COLECTOR POR GRAVEDAD	URBANIZACIÓN LA MARZAGANA CUARTA	EX						24-La Orotava
31879		Recogida	COLECTOR POR GRAVEDAD	UNIÓN C/REAL DE LA CRUZ SANTA_CALLE EL PULDÓN	EX						22-Los Realejos
31880		Recogida	COLECTOR POR GRAVEDAD	CALLE EL PULDÓN	EX						22-Los Realejos
31881		Recogida	COLECTOR POR GRAVEDAD	CALLE MENCEY BENTOR	PR	EJ					22-Los Realejos
31882		Recogida	COLECTOR POR GRAVEDAD	PERPENDICULAR CALLE EL JARDÍN (ZONA DE HUERTAS)	PR	EJ					22-Los Realejos
31883		Recogida	COLECTOR POR GRAVEDAD	CALLE EL JARDÍN	PR	EJ					22-Los Realejos
31884		Recogida	COLECTOR POR GRAVEDAD	CALLE EL TOSCAL	EX	RM					22-Los Realejos
31891		Recogida	COLECTOR POR GRAVEDAD	CALLE BARROSO	PR	EJ					22-Los Realejos
31892		Recogida	COLECTOR POR GRAVEDAD	CALLE VUELTAS DE ICOD	PR	EJ					22-Los Realejos
31894		Recogida	COLECTOR POR GRAVEDAD	CALLE MAZAPÉ	PR	EJ					22-Los Realejos

(1) EX: Existente. PR: Prevista. PL: Planificada
(2) EJ: Ejecutar. RM: Remodelar. EL: Eliminar

CATÁLOGO DE INFRAESTRUCTURAS HIDRÁULICAS

ID	Código	Función hidráulica básica	Tipo	Denominación	Estado (1)	Medida (2)	Actuación (2)	Coordenadas UTM X	Coordenadas UTM Y	Cota (m)	Municipio (s)
31898		Recogida	COLECTOR POR GRAVEDAD	CALLE EL BURRO	PR	EJ					22-Los Realejos
31899		Recogida	COLECTOR POR GRAVEDAD	TF-333	EX						22-Los Realejos
31900		Recogida	COLECTOR POR GRAVEDAD	CALLE JESÚS LUIS PEREZ	PR	EJ					24-La Orotava
31902		Recogida	COLECTOR POR GRAVEDAD	EL DRAGO	EX						24-La Orotava
31903		Recogida	COLECTOR POR GRAVEDAD	TF-21_CALLE NORUEGA	EX						24-La Orotava
31904		Recogida	COLECTOR POR GRAVEDAD	CALLE NORUEGA_CALLE EUROPA	EX						24-La Orotava
31915		Recogida	COLECTOR POR GRAVEDAD	SIETE ISLAS_CALLE GERMINAL	PL		EJ				24-La Orotava
31921		Recogida	COLECTOR POR GRAVEDAD	TOSCAS ALTAS	PR	EJ					24-La Orotava
31926		Vertido	EMISARIO SUBMARINO	EL PEÑÓN	PR	EJ					23-Puerto de la Cruz
31929		Recogida	COLECTOR POR GRAVEDAD	CAMINO BEBEDERO_CAMINO LA CAÑADA	PL		EJ				24-La Orotava
31930		Recogida	COLECTOR POR GRAVEDAD	CAMINO SAN AGUSTÍN	PL		EJ				24-La Orotava
31931		Recogida	COLECTOR POR GRAVEDAD	CAMINO EL GALLO-CRUZ DE TEA	PL		EJ				24-La Orotava
31932		Recogida	COLECTOR POR GRAVEDAD	CAMINO EL VELO_AGUAMANSA-CALLE EL BEBEDERO	PL		EJ				24-La Orotava
31933		Recogida	COLECTOR POR GRAVEDAD	SAN ROQUE	PL		EJ				24-La Orotava
31934		Recogida	COLECTOR POR GRAVEDAD	CALLE CUATRO CANTILLOS	PL		EJ				24-La Orotava
31935		Recogida	COLECTOR POR GRAVEDAD	ALZADOS GUANCHES	PL		EJ				24-La Orotava
31936		Recogida	COLECTOR POR GRAVEDAD	CALLE EL SAUCE	PL		EJ				24-La Orotava
31937		Recogida	COLECTOR POR GRAVEDAD	CAMINO CHASNA	PL		EJ				24-La Orotava
31939		Recogida	COLECTOR POR GRAVEDAD	CAMINO CAÑENO	PL		EJ				24-La Orotava
31941		Recogida	COLECTOR POR GRAVEDAD	CAMINO MONTIJOS	PL		EJ				24-La Orotava
31942		Recogida	COLECTOR POR GRAVEDAD	POZO BAJO-PINO ALTO-CONEXIÓN CON EL DRAGO	PL		EJ				24-La Orotava
32024		Recogida	COLECTOR POR GRAVEDAD	COLECTOR LA PAZ - EBAR MARTIANEZ	EX						23-Puerto de la Cruz
32430		Recogida	COLECTOR POR GRAVEDAD	SENDERO RAMBLA DE CASTRO	PR	EJ					22-Los Realejos
32827		Recogida	COLECTOR POR GRAVEDAD	RAMAL LOS REALEJOS	PR	EJ					22-Los Realejos
32828		Recogida	CONDUCCION IMPULSIÓN SANEAMIENTO	RAMAL LOS REALEJOS	PR	EJ					22-Los Realejos
33230		Recogida	COLECTOR POR GRAVEDAD	COLECTOR LA PAZ	PR	EJ					23-Puerto de la Cruz
33233		Recogida	CONDUCCION IMPULSIÓN SANEAMIENTO	IMPULSIÓN EBAR LA PAZ	PR	EJ					23-Puerto de la Cruz
40004		Recogida	CONDUCCION IMPULSIÓN SANEAMIENTO	FUENTE DEL LOMO	PR	EJ					27-La Matanza de Acentejo
40013		Recogida	EBAR	FUENTE DEL LOMO	PR	EJ		358.244	3.148.943	390	27-La Matanza de Acentejo
40016		Recogida	EBAR	LA QUINTA	PR	EJ		353.796	3.146.740	121	25-Santa Ursula

(1) EX: Existente. PR: Prevista. PL: Planificada
(2) EJ: Ejecutar. RM: Remodelar. EL: Eliminar

CATÁLOGO DE INFRAESTRUCTURAS HIDRÁULICAS

ID	Código	Función hidráulica básica	Tipo	Denominación	Estado (1)	Medida (2)	Actuación (2)	Coordenadas UTM X	Coordenadas UTM Y	Cota (m)	Municipio (s)
40017		Recogida	EBAR	EL CALVARIO	PR	EJ		353.251	3.145.074	266	25-Santa Ursula
40077		Recogida	EBAR	BAJOS Y TAGORO 2	PR	EJ		354.845	3.145.637	241	26-La Victoria de Acentejo
40097		Recogida	EBAR	LA QUINTA VIEJA	PR	EJ		353.367	3.145.763	183	25-Santa Ursula
51014		Recogida	EBAR	Nº10 DEL PUERTO (DÁRSENA DE ANAGA)	PR	EJ		378.046	3.150.499	0	1-Santa Cruz de Tenerife
51028		Recogida	EBAR		PR	EJ		364.918	3.153.540	564	31-San Cristóbal de La Laguna
51031		Recogida	EBAR	ALISIOS	PR	EJ		372.218	3.145.091	186	1-Santa Cruz de Tenerife
51035		Recogida	TANQUE DE TORMENTA		PR	EJ		363.207	3.150.386	688	29-Tacoronte
51039		Recogida	EBAR		PL		EJ	366.443	3.146.151	858	2-El Rosario
51040		Vertido	POZO ABSORBENTE	LA MONTAÑETA	PL		EJ	380.895	3.160.176	137	1-Santa Cruz de Tenerife
51046		Recogida	EBAR		PL		EJ	366.097	3.145.740	886	2-El Rosario
51053		Recogida	EBAR		PL		EJ	370.415	3.143.380	225	2-El Rosario
51056		Recogida	EBAR	ROQUE DE LAS BODEGAS	EX			382.189	3.160.864	7	1-Santa Cruz de Tenerife
51061		Recogida	EBAR	CMNO. CRUZ DE LIMERA	EX			380.867	3.159.889	157	1-Santa Cruz de Tenerife
51063		Recogida	EBAR	URB. LA PRIMAVERA	PL		EJ	358.672	3.150.577	183	28-El Sauzal
51074		Recogida	EBAR	URB. LA PRIMAVERA	PL		EJ	357.930	3.149.906	193	28-El Sauzal
51078		Recogida	EBAR	MILÁN	EX			366.497	3.157.775	114	31-San Cristóbal de La Laguna
51084		Vertido	FOSA SÉPTICA		EX		EL	358.226	3.150.028	221	28-El Sauzal
51086		Recogida	EBAR		PR	EJ		377.627	3.148.557	2	1-Santa Cruz de Tenerife
51095		Vertido	POZO ABSORBENTE		EX			359.550	3.150.432	414	28-El Sauzal
51097		Vertido	FOSA SÉPTICA		EX	EL		387.366	3.155.709		1-Santa Cruz de Tenerife
51099		Recogida	EBAR	Nº4 DEL PUERTO (DÁRSENA DE PESCA)	EX			381.939	3.152.937	3	1-Santa Cruz de Tenerife
51101		Vertido	FOSA SÉPTICA		EX			381.300	3.160.603	77	1-Santa Cruz de Tenerife
51106		Recogida	EBAR	EL ROQUE	PR	EJ		382.312	3.161.029	7	1-Santa Cruz de Tenerife
51120		Recogida	EBAR		PL		EJ	370.821	3.143.771	244	2-El Rosario
51122		Recogida	EBAR	COSTA CARICIA	PR	EJ		371.663	3.143.434	116	2-El Rosario
51123		Recogida	EBAR		PR	EJ		363.298	3.157.547	4	31-San Cristóbal de La Laguna
51124		Recogida	TANQUE DE TORMENTA	ZONA SUR	PR	EJ		372.264	3.148.743	432	31-San Cristóbal de La Laguna
51130		Recogida	EBAR	EL CABEZO	EX			381.100	3.160.327	100	1-Santa Cruz de Tenerife
51132		Recogida	EBAR	IGUESTE DE SAN ANDRÉS	PR	EJ		387.234	3.155.731	1	1-Santa Cruz de Tenerife
51137		Recogida	EBAR	EL SAUZAL	PR	EJ		359.845	3.151.229	344	28-El Sauzal
51139		Recogida	TANQUE DE TORMENTA		EX			377.422	3.149.351	10	1-Santa Cruz de Tenerife
51140		Recogida	EBAR		PR	EJ		377.941	3.149.899	1	1-Santa Cruz de Tenerife
51148		Vertido	POZO ABSORBENTE		EX		EL	358.181	3.149.860	235	28-El Sauzal

(1) EX: Existente. PR: Prevista. PL: Planificada
(2) EJ: Ejecutar. RM: Remodelar. EL: Eliminar

CATÁLOGO DE INFRAESTRUCTURAS HIDRÁULICAS

ID	Código	Función hidráulica básica	Tipo	Denominación	Estado (1)	Medida (2)	Actuación (2)	Coordenadas UTM X	Coordenadas UTM Y	Cota (m)	Municipio (s)
51153		Recogida	EBAR	TAGANANA	PR	EJ		381.194	3.160.612	27	1-Santa Cruz de Tenerife
51157		Recogida	EBAR		PL		EJ	357.764	3.149.597	218	28-El Sauzal
51159		Vertido	FOSA SÉPTICA		EX		EL	358.661	3.150.507	195	28-El Sauzal
51169		Recogida	EBAR	MUELLE NORTE	PR	EJ		378.474	3.150.717	1	1-Santa Cruz de Tenerife
51171		Recogida	EBAR		PL		EJ	366.125	3.145.351	870	2-El Rosario
51180		Recogida	TANQUE DE TORMENTA	VALLE COLINO	EX			372.407	3.151.352	433	31-San Cristóbal de La Laguna
51197		Vertido	FOSA SÉPTICA		EX		EL	358.181	3.149.860	235	28-El Sauzal
51199		Vertido	POZO ABSORBENTE		EX		EL	358.226	3.150.028	221	28-El Sauzal
51207		Recogida	EBAR	EL CABEZO	EX			381.105	3.160.120	97	1-Santa Cruz de Tenerife
51218		Recogida	EBAR		PL		EJ	383.766	3.154.145	3	1-Santa Cruz de Tenerife
51221		Recogida	EBAR		PR	EJ		359.113	3.151.105	264	28-El Sauzal
51225		Recogida	EBAR	URB. LA PRIMAVERA	PR	EJ		359.013	3.150.310	256	28-El Sauzal
51226		Recogida	EBAR		PR	EJ		366.790	3.158.445	81	31-San Cristóbal de La Laguna
51229		Recogida	EBAR	Nº5 DEL PUERTO (CUEVA BERMEJA)	PR	EJ		380.930	3.152.301	4	1-Santa Cruz de Tenerife
51231		Recogida	EBAR		PR	EJ		371.612	3.144.262	220	1-Santa Cruz de Tenerife
51233		Recogida	EBAR		PR	EJ		379.426	3.151.898	5	1-Santa Cruz de Tenerife
51234		Recogida	EBAR		PL		EJ	368.871	3.144.691	442	2-El Rosario
51235		Recogida	EBAR		PL		EJ	383.603	3.153.712	2	1-Santa Cruz de Tenerife
51236		Vertido	FOSA SÉPTICA		EX		EL	357.930	3.149.906	193	28-El Sauzal
51243		Tratamiento final	ETAR	IGUESTE DE SAN ANDRÉS	PR	EJ		387.060	3.156.043	16	1-Santa Cruz de Tenerife
51245		Recogida	EBAR		PL		EJ	359.600	3.148.590	656	28-El Sauzal
51246		Vertido	POZO ABSORBENTE		EX		EL	357.930	3.149.906	193	28-El Sauzal
51247		Recogida	EBAR		PL		EJ	366.701	3.146.253	847	2-El Rosario
51250		Tratamiento final	ETAR	AÑAZA	EX		EL	373.204	3.144.821	61	1-Santa Cruz de Tenerife
51251		Tratamiento final	ETAR	SAN ANDRÉS	EX			383.444	3.153.781	2	1-Santa Cruz de Tenerife
51261		Vertido	POZO ABSORBENTE		EX		EL	358.672	3.150.577	183	28-El Sauzal
51276		Vertido	FOSA SÉPTICA		EX		EL	359.163	3.150.115	302	28-El Sauzal
51279		Recogida	EBAR	MESA DEL MAR	PR	EJ		360.512	3.153.718	8	29-Tacoronte
51283		Tratamiento final	EDAR	ROQUE DE LAS ÁNIMAS	PR	EJ		381.269	3.160.638	56	1-Santa Cruz de Tenerife
51288		Recogida	EBAR	AÑAZA	PR	EJ		373.265	3.144.755	14	1-Santa Cruz de Tenerife
51289		Recogida	EBAR		PL		EJ	358.820	3.150.998	156	28-El Sauzal
51292		Recogida	EBAR		PL		EJ	358.780	3.149.321	416	28-El Sauzal
51296		Recogida	EBAR		PR	EJ		366.373	3.146.481	863	2-El Rosario

(1) EX: Existente. PR: Prevista. PL: Planificada
(2) EJ: Ejecutar. RM: Remodelar. EL: Eliminar

CATÁLOGO DE INFRAESTRUCTURAS HIDRÁULICAS

ID	Código	Función hidráulica básica	Tipo	Denominación	Estado (1)	Medida (2)	Actuación (2)	Coordenadas UTM X	Coordenadas UTM Y	Cota (m)	Municipio (s)
51305		Vertido	POZO ABSORBENTE		EX			359.158	3.150.121	301	28-El Sauzal
51309		Recogida	EBAR		PL		EJ	359.510	3.151.414	295	28-El Sauzal
51313		Tratamiento final	ETAR	CASERÍO EL CARDONAL	EX	EL		380.997	3.160.554	84	1-Santa Cruz de Tenerife
51314		Recogida	EBAR		PL		EJ	360.738	3.150.428	505	28-El Sauzal
51317		Tratamiento final	EDAR	VALLE COLINO	EX	EL		372.401	3.151.281	431	31-San Cristóbal de La Laguna
51319		Recogida	EBAR	PUNTA HIDALGO	EX			369.767	3.161.306	5	31-San Cristóbal de La Laguna
51327		Recogida	EBAR	AÑAZA	PR	EJ		373.227	3.144.915	62	1-Santa Cruz de Tenerife
51349		Recogida	COLECTOR POR GRAVEDAD	CTR. EL BOQUERÓN	PR	EJ					31-San Cristóbal de La Laguna
51356		Recogida	COLECTOR POR GRAVEDAD	LAS MORADITAS DE TACO - EDAR DE BUENOS AIRES. TRAMO HOYA FRÍA	PR	EJ					1-Santa Cruz de Tenerife
51358		Recogida	COLECTOR POR GRAVEDAD	COLECTOR DE LOS LLANOS	EX						1-Santa Cruz de Tenerife
51372		Recogida	COLECTOR POR GRAVEDAD	CARRETERA GENERAL DEL NORTE - ENLACE (TF-235)	PR	EJ					29-Tacoronte
51382		Recogida	COLECTOR POR GRAVEDAD	CHAMARTA	EX						31-San Cristóbal de La Laguna
51390		Recogida	COLECTOR POR GRAVEDAD	CAMINO BCO. EL INFIERNO II	PR	EJ					30-Tegueste
51395		Recogida	CONDUCCION IMPULSIÓN SANEAMIENTO	IMPULSIÓN DE MILÁN	PR	EJ					31-San Cristóbal de La Laguna
51402		Recogida	CONDUCCION IMPULSIÓN SANEAMIENTO	IMPULSIÓN DE MUELLE NORTE	PR	EJ					1-Santa Cruz de Tenerife
51408		Recogida	CONDUCCION IMPULSIÓN SANEAMIENTO	IMPULSIÓN DE AGUAS RESIDUALES DE EL SAUZAL I	PR	EJ					28-El Sauzal, 29-Tacoronte
51420		Recogida	COLECTOR POR GRAVEDAD	COLECTOR LOS BALDÍOS	EX						31-San Cristóbal de La Laguna
51428		Recogida	CONDUCCION IMPULSIÓN SANEAMIENTO	IMPULSIÓN CAMINO EL PINALILLO	PL		EJ				2-El Rosario
51438		Recogida	COLECTOR POR GRAVEDAD	BARRANCO DE SANTOS	PR	EJ					31-San Cristóbal de La Laguna
51447		Recogida	COLECTOR POR GRAVEDAD	COLECTOR DE LOS LLANITOS	PL		EJ				2-El Rosario
51450		Recogida	COLECTOR POR GRAVEDAD	CTR. GRAL PUNTA HIDALGO TF-13	EX						30-Tegueste
51456		Recogida	COLECTOR POR GRAVEDAD	FUENTE CAÑIZARES	PL		EJ				31-San Cristóbal de La Laguna
51459		Recogida	CONDUCCION IMPULSIÓN SANEAMIENTO	IMPULSIÓN DE LA DÁRSENA DE CUEVA BERMEJA	PR	EJ					1-Santa Cruz de Tenerife
51462		Recogida	CONDUCCION IMPULSIÓN SANEAMIENTO	E.B. VALLE TABARES- BCO. SANTOS (TRAMO II)	EX						31-San Cristóbal de La Laguna
51466		Vertido	EMISARIO TERRESTRE	VALLE DE GUERRA	PR	EJ					31-San Cristóbal de La Laguna
51467		Recogida	COLECTOR POR GRAVEDAD	IMPULSIÓN FUENTE DE COCÓ	PR	EJ					30-Tegueste
51473		Recogida	CONDUCCION IMPULSIÓN SANEAMIENTO	IMPULSIÓN PLAYA DE LAS TERESITAS	PL		EJ				1-Santa Cruz de Tenerife

(1) EX: Existente. PR: Prevista. PL: Planificada
(2) EJ: Ejecutar. RM: Remodelar. EL: Eliminar

CATÁLOGO DE INFRAESTRUCTURAS HIDRÁULICAS

ID	Código	Función hidráulica básica	Tipo	Denominación	Estado (1)	Medida (2)	Actuación (2)	Coordenadas UTM X	Coordenadas UTM Y	Cota (m)	Municipio (s)
51502		Recogida	CONDUCCION IMPULSIÓN SANEAMIENTO	IMPULSIÓN DE LA URBANIZACIÓN DE LOS NARANJOS A LA URBANIZACIÓN DE EL PUERTITO	PL		EJ				28-El Sauzal
51513		Recogida	COLECTOR POR GRAVEDAD	COLECTOR GENERAL DEL POLÍGONO INDUSTRIAL DE SAN ISIDRO	PR	EJ					2-El Rosario, 1-Santa Cruz de Tenerife
51527		Recogida	COLECTOR POR GRAVEDAD	COLECTOR GENERAL DE CALLE PINITO Y CAMINO CUEVECILLA	PL		EJ				1-Santa Cruz de Tenerife
51537		Recogida	CONDUCCION IMPULSIÓN SANEAMIENTO	IMPULSIÓN DEL PUERTO DE SANTA CRUZ	EX						1-Santa Cruz de Tenerife
51548		Vertido	EMISARIO SUBMARINO	EMISARIO SUBMARINO DE BAJAMAR	EX						31-San Cristóbal de La Laguna
51553		Recogida	COLECTOR POR GRAVEDAD	COLECTOR_ALISIOS-AÑAZA	EX						1-Santa Cruz de Tenerife
51564		Recogida	COLECTOR POR GRAVEDAD	COLECTOR GENERAL DE RAVELO (REAL OROTAVA - MONTAÑETA)	PL		EJ				28-El Sauzal
51571		Recogida	COLECTOR POR GRAVEDAD	CALLES EL PESCADOR Y BARRANCO LOS FRÍAS	PR	EJ					1-Santa Cruz de Tenerife
51574		Recogida	COLECTOR POR GRAVEDAD	COLECTOR DE LOMO PELADO - LAS ROSAS	PR	EJ					2-El Rosario
51579		Recogida	COLECTOR POR GRAVEDAD	CALLE MONTAÑETA - ENLACE TF-5 EL SAUZAL	PL		EJ				28-El Sauzal
51602		Recogida	CONDUCCION IMPULSIÓN SANEAMIENTO	IMPULSIÓN DE LA GARAÑONA	PL		EJ				28-El Sauzal
51608		Recogida	COLECTOR POR GRAVEDAD	CAMINO BCO. EL INFIERNO III	PR	EJ					30-Tegueste
51617		Recogida	COLECTOR POR GRAVEDAD	COLECTOR GENERAL PROCEDENTE DE LOMO ESPIGÓN	PL		EJ				28-El Sauzal
51619		Recogida	COLECTOR POR GRAVEDAD	COLECTOR PLAYA DE LAS TERESITAS	PL		EJ				1-Santa Cruz de Tenerife
51626		Recogida	COLECTOR POR GRAVEDAD	COLECTOR GENERAL DE AGUAGARCÍA	EX						29-Tacoronte
51631		Recogida	COLECTOR POR GRAVEDAD	VALLE GRANDE	PL		EJ				1-Santa Cruz de Tenerife
51648		Recogida	COLECTOR POR GRAVEDAD	EL TRAZO	PR	EJ					31-San Cristóbal de La Laguna
51649		Recogida	COLECTOR POR GRAVEDAD	COLECTOR DEL LITORAL DE TABAIBA	PR	EJ					2-El Rosario
51655		Recogida	COLECTOR POR GRAVEDAD	COLECTOR DE LA URBANIZACIÓN DE EL PUERTITO A LA URBANIZACIÓN PRIMAVERA	PL		EJ				28-El Sauzal
51666		Recogida	COLECTOR POR GRAVEDAD	COLECTOR GENERAL DE LLANOS DEL TABLERO	PL		EJ				1-Santa Cruz de Tenerife
51669		Recogida	COLECTOR POR GRAVEDAD	LAS HIGUERAS Y MIRLERAS	EX						29-Tacoronte
51713		Recogida	COLECTOR POR GRAVEDAD	COLECTOR DE TAMARCO	EX						30-Tegueste
51723		Recogida	COLECTOR POR GRAVEDAD	COLECTOR GENERAL DEL NÚCLEO DE SAN ISIDRO	PL		EJ				1-Santa Cruz de Tenerife
51728		Recogida	COLECTOR POR GRAVEDAD	LAS MORADITAS	EX	EL					1-Santa Cruz de Tenerife
51732		Recogida	CONDUCCION IMPULSIÓN SANEAMIENTO	GENERAL BAJAMAR - EDAR PUNTA DEL HIDALGO	PR	EJ					31-San Cristóbal de La Laguna
51755		Recogida	COLECTOR POR GRAVEDAD	COLECTOR GENERAL DE LA CARRETERA DE LAS BREÑAS	PL		EJ				28-El Sauzal

(1) EX: Existente. PR: Prevista. PL: Planificada
(2) EJ: Ejecutar. RM: Remodelar. EL: Eliminar

CATÁLOGO DE INFRAESTRUCTURAS HIDRÁULICAS

ID	Código	Función hidráulica básica	Tipo	Denominación	Estado (1)	Medida (2)	Actuación (2)	Coordenadas UTM X	Coordenadas UTM Y	Cota (m)	Municipio (s)
51760		Recogida	COLECTOR POR GRAVEDAD	IGUESTE DE SAN ANDRÉS	EX						1-Santa Cruz de Tenerife
51762		Recogida	COLECTOR POR GRAVEDAD	CHAMARTA	PR	EJ					31-San Cristóbal de La Laguna
51825		Recogida	COLECTOR POR GRAVEDAD	LAS BARRERAS	PL		EJ				2-El Rosario
51840		Recogida	COLECTOR POR GRAVEDAD	COLECTOR CAMINO LAS PITERAS	EX						30-Tegueste
51847		Recogida	COLECTOR POR GRAVEDAD	CAMINO SAN FRANCISCO DE PAULA (TF-265) Y AVENIDA EL CENTENERO	PR	EJ					31-San Cristóbal de La Laguna
51884		Recogida	COLECTOR POR GRAVEDAD	CARRETERA GENERAL DEL NORTE -TF-152- (LOS NARANJEROS)	PR	EJ					29-Tacoronte
51889		Recogida	COLECTOR POR GRAVEDAD	COLECTOR DE SANEAMIENTO DEL CAMINO LA LIMERA	PR	EJ					30-Tegueste
51918		Recogida	COLECTOR POR GRAVEDAD	COLECTOR DE SANEAMIENTO DE LA CALLE CAMINO REAL (TACORONTE)	PL		EJ				28-El Sauzal, 29-Tacoronte
51941		Recogida	COLECTOR POR GRAVEDAD	COLECTOR GENERAL FUENTE DE COCÓ	PR	EJ					30-Tegueste
51948		Recogida	COLECTOR POR GRAVEDAD	COLECTOR GENERAL DE MACHADO	PL		EJ				2-El Rosario
51956		Recogida	COLECTOR POR GRAVEDAD	COLECTOR DE AGUAS RESIDUALES E IMPULSIÓN DE LA URBANIZACIÓN DE LOS ÁNGELES A LA URBANIZACIÓN PRIMAVERA	PL		EJ				28-El Sauzal
51992		Recogida	COLECTOR POR GRAVEDAD	CALLE DEL CALVARIO	PR	EJ					29-Tacoronte
52006		Recogida	COLECTOR POR GRAVEDAD	COLECTOR GENERAL DE BARRANCO HONDO	PL		EJ				2-El Rosario
52015		Recogida	COLECTOR POR GRAVEDAD	HOYA DE LAS LIMERAS	PR	EJ					28-El Sauzal
52040		Recogida	CONDUCCION IMPULSIÓN SANEAMIENTO	PUERTO DE SANTA CRUZ	PR	EJ					1-Santa Cruz de Tenerife
52048		Recogida	CONDUCCION IMPULSIÓN SANEAMIENTO	CTR. EL BOQUERÓN	PR	EJ					31-San Cristóbal de La Laguna
52062		Recogida	CONDUCCION IMPULSIÓN SANEAMIENTO	IMPULSIÓN CIDEMAT	PR	EJ					1-Santa Cruz de Tenerife
52076		Recogida	CONDUCCION IMPULSIÓN SANEAMIENTO	IMPULSIÓN DE LOS LLANOS	PR	EJ					1-Santa Cruz de Tenerife
52088		Recogida	CONDUCCION IMPULSIÓN SANEAMIENTO	IMPULSIÓN DE LA CALLE REAL OROTAVA EN EL SAUZAL	PL		EJ				28-El Sauzal
52090		Recogida	COLECTOR POR GRAVEDAD	COLECTOR DE SANEAMIENTO DE LA PADILLA ALTA	PR	EJ					30-Tegueste
52100		Recogida	CONDUCCION IMPULSIÓN SANEAMIENTO	IMPULSIÓN DE CUEVA BERMEJA	PL		EJ				1-Santa Cruz de Tenerife
52107		Recogida	COLECTOR POR GRAVEDAD	COLECTOR DE LAS CALLES EL CARMEN Y LOS POBRES	PR	EJ					30-Tegueste
52124		Recogida	COLECTOR POR GRAVEDAD	COLECTOR DE MUELLE NORTE	PR	EJ					1-Santa Cruz de Tenerife

(1) EX: Existente. PR: Prevista. PL: Planificada
(2) EJ: Ejecutar. RM: Remodelar. EL: Eliminar

CATÁLOGO DE INFRAESTRUCTURAS HIDRÁULICAS

ID	Código	Función hidráulica básica	Tipo	Denominación	Estado (1)	Medida (2)	Actuación (2)	Coordenadas UTM X	Coordenadas UTM Y	Cota (m)	Municipio (s)
52134		Recogida	COLECTOR POR GRAVEDAD	COLECTOR DE SANEAMIENTO DEL CAMINO CARTAYA	PL		EJ				31-San Cristóbal de La Laguna
52154		Recogida	COLECTOR POR GRAVEDAD	COLECTOR DE LA URBANIZACIÓN DE LOS NARANJOS A LA URBANIZACIÓN DE EL PUERTITO	PL		EJ				28-El Sauzal
52165		Recogida	COLECTOR POR GRAVEDAD	COLECTOR GENERAL DE LA FUENTECILLA	PL		EJ				2-El Rosario
52183		Recogida	COLECTOR POR GRAVEDAD	COLECTOR DE SANEAMIENTO DE LOS VALLES	PR	EJ					31-San Cristóbal de La Laguna
52218		Recogida	CONDUCCION IMPULSIÓN SANEAMIENTO	IMULSIÓN DE LOS LLANOS	EX						1-Santa Cruz de Tenerife
52220		Recogida	COLECTOR POR GRAVEDAD	COLECTOR GENERAL DE RAVELO OESTE	EX						28-El Sauzal
52228		Recogida	COLECTOR POR GRAVEDAD	COLECTOR DE SANEAMIENTO DE EL NACIENTE	PR	EJ					30-Tegueste
52236		Recogida	COLECTOR POR GRAVEDAD	COLECTOR GENERAL DEL CALLEJÓN EL CALVARIO	PL		EJ				28-El Sauzal
52254		Recogida	CONDUCCION IMPULSIÓN SANEAMIENTO	IMPULSIÓN DEL NÚCLEO DE SAN ISIDRO	PL		EJ				2-El Rosario, 1-Santa Cruz de Tenerife
52259		Recogida	COLECTOR POR GRAVEDAD	LOS ÁNGELES	PR	EJ					28-El Sauzal
52260		Recogida	COLECTOR POR GRAVEDAD	LAS MORADITAS	EX						1-Santa Cruz de Tenerife
52275		Vertido	EMISARIO TERRESTRE	COLECTOR GENERAL DE LA DÁRSENA DE PESCA	EX						1-Santa Cruz de Tenerife
52281		Recogida	COLECTOR POR GRAVEDAD	COLECTOR GENERAL PROCEDENTE DE LOMO ESPIGÓN	PL		EJ				28-El Sauzal
52313		Recogida	COLECTOR POR GRAVEDAD	CAMINO BCO. EL INFIERNO I	PR	EJ					30-Tegueste
52323		Recogida	COLECTOR POR GRAVEDAD	COLECTOR GENERAL DE LA ESTACIÓN	EX						29-Tacoronte
52327		Recogida	CONDUCCION IMPULSIÓN SANEAMIENTO	IMPULSIÓN DE LA GARAÑONA	PR	EJ					28-El Sauzal
52378		Recogida	COLECTOR POR GRAVEDAD	CALLE BÉLGICA	PR	EJ					2-El Rosario
52391		Recogida	COLECTOR POR GRAVEDAD	SAN ANTONIO - COLECTOR SAN LÁZARO - E.D.A.R. VALLE COLINO	EX	EL					31-San Cristóbal de La Laguna
52393		Recogida	CONDUCCION IMPULSIÓN SANEAMIENTO	IMPULSIÓN LLANOS DEL TABLERO	PL		EJ				2-El Rosario, 1-Santa Cruz de Tenerife
52414		Recogida	CONDUCCION IMPULSIÓN SANEAMIENTO	IMPULSIÓN DE LA CALLE LOCARNO A LA ESTACIÓN DE BOMBEO DE LA URBANIZACIÓN DE LOS NARANJOS	PL		EJ				28-El Sauzal
52441		Recogida	CONDUCCION IMPULSIÓN SANEAMIENTO	IMPULSIÓN DE LA BARRANQUERA	PR	EJ					31-San Cristóbal de La Laguna
52452		Recogida	CONDUCCION IMPULSIÓN SANEAMIENTO	IMPULSIÓN CRUZ DE LEANDRO	PL		EJ				28-El Sauzal, 29-Tacoronte
52464		Recogida	COLECTOR POR GRAVEDAD	TABAIBA	PR	EJ					2-El Rosario
52467		Recogida	COLECTOR POR GRAVEDAD	IGUESTE DE SAN ANDRÉS	PR	EJ					1-Santa Cruz de Tenerife

(1) EX: Existente. PR: Prevista. PL: Planificada
(2) EJ: Ejecutar. RM: Remodelar. EL: Eliminar

CATÁLOGO DE INFRAESTRUCTURAS HIDRÁULICAS

ID	Código	Función hidráulica básica	Tipo	Denominación	Estado (1)	Medida (2)	Actuación (2)	Coordenadas UTM X	Coordenadas UTM Y	Cota (m)	Municipio (s)
52477		Recogida	CONDUCCION IMPULSIÓN SANEAMIENTO	IMPULSIÓN DE AGUAS RESIDUALES E IMPULSIÓN DE LA URBANIZACIÓN DE LOS ÁNGELES A LA URBANIZACIÓN PRIMAVERA	PL		EJ				28-El Sauzal
52487		Recogida	COLECTOR POR GRAVEDAD	COLECTOR GENERAL DE LA CARRETERA GENERAL DEL NORTE - ENLACE (TF-235)	EX						29-Tacoronte
52515		Recogida	COLECTOR POR GRAVEDAD	COLECTOR DE SANEAMIENTO DEL CAMINO DE VALLE MOLINA	PR	EJ					30-Tegueste
52548		Recogida	CONDUCCION IMPULSIÓN SANEAMIENTO	COLECTOR PLAYA DE LAS TERESITAS	PL		EJ				1-Santa Cruz de Tenerife
60103		Vertido	POZO ABSORBENTE	POZO ABSOBENTE BCO. HONDO	EX			368.138	3.141.486	139	3-Candelaria
60110		Recogida	EBAR	ESTACIÓN DE BOMBEO RÁPIDO LAS GALERAS	PR	EJ		366.217	3.138.072	7	3-Candelaria
60111		Recogida	EBAR	LAS CALETILLAS / PLAYA GENARO	PR	EJ		366.622	3.140.014	7	3-Candelaria
60112		Tratamiento final	ETAR	CALETILLAS/PLAYA GENARO	PR	EJ		366.620	3.140.014	7	3-Candelaria
60128		Recogida	EBAR	Nº1 DEL POLÍGONO INDUSTRIAL VALLE DE GÜÍMAR	PR	EJ		366.414	3.134.739	3	4-Arafo
60142		Recogida	EBAR	GUAZA BAJO	PR	EJ		361.810	3.132.218	243	5-Güímar
60965		Recogida	COLECTOR POR GRAVEDAD	COLECTOR DE FÁTIMA (TRAMO PENDIENTE)	PR	EJ					5-Güímar
60981		Recogida	COLECTOR POR GRAVEDAD	COLECTOR LA HOYA	PR	EJ					5-Güímar
60982		Recogida	CONDUCCION IMPULSIÓN SANEAMIENTO	CONDUCCIÓN DE IMPULSIÓN GUAZA BAJO	PR	EJ					5-Güímar
60984		Vertido	EMISARIO SUBMARINO	EMISARIO SUBMARINO PUERTITO DE GÜÍMAR O LOS TARAJALES (EXISTENTE)	EX						
60985		Recogida	COLECTOR POR GRAVEDAD	COLECTOR PIRÁMIDES DE GÜÍMAR	EX						5-Güímar
60991		Recogida	COLECTOR POR GRAVEDAD	COLECTOR DE GÜÍMAR (INTERCEPTOR CALLE CANDELARIA)	PR	EJ					5-Güímar
60992		Recogida	COLECTOR POR GRAVEDAD	COLECTOR DE SAN PEDRO ABAJO	PR	EJ					5-Güímar
60994		Recogida	COLECTOR POR GRAVEDAD	COLECTOR EL SOCORRO	PR	EJ					5-Güímar
60998		Recogida	COLECTOR POR GRAVEDAD	COLECTOR PUNTA PRIETA	PL		EJ				5-Güímar
61006		Recogida	COLECTOR POR GRAVEDAD	COLECTOR BARRIO EL CARMEN	EX						4-Arafo
61008		Recogida	COLECTOR POR GRAVEDAD	COLECTOR ARAFO NÚCLEO NORTE	PR	EJ					4-Arafo
61009		Recogida	COLECTOR POR GRAVEDAD	COLECTOR CALLE CAPITÁN NUÑEZ - EL CARMEN	PR	EJ					4-Arafo
61013		Recogida	COLECTOR POR GRAVEDAD	COLECTOR LOS SANTIAGO NORTE	PL		EJ				4-Arafo
61014		Recogida	COLECTOR POR GRAVEDAD	COLECTOR LOS SANTIAGO SUR	PL		EJ				4-Arafo
61017		Recogida	COLECTOR POR GRAVEDAD	DUPLICACIÓN COLECTOR GÜÍMAR-ARAFO CON EDAR COMARCAL VALLE DE GÜÍMAR	PR	EJ					4-Arafo, 5-Güímar
61020		Recogida	COLECTOR POR GRAVEDAD	COLECTOR ARAFO NÚCLEO SUR	PR	EJ					4-Arafo

(1) EX: Existente. PR: Prevista. PL: Planificada
(2) EJ: Ejecutar. RM: Remodelar. EL: Eliminar

CATÁLOGO DE INFRAESTRUCTURAS HIDRÁULICAS

ID	Código	Función hidráulica básica	Tipo	Denominación	Estado (1)	Medida (2)	Actuación (2)	Coordenadas UTM X	Coordenadas UTM Y	Cota (m)	Municipio (s)
61021		Recogida	COLECTOR POR GRAVEDAD	COLECTOR INTERCEPTOR ARAFO AV. DOMINGO CALZADILLA	EX						4-Arafo
61022		Recogida	COLECTOR POR GRAVEDAD	NORTE POLIGONO INDUSTRIAL VALLE DE GÜÍMAR	EX						4-Arafo, 3-Candelaria
61023		Recogida	COLECTOR POR GRAVEDAD	COLECTOR ARAFO NÚCLEO NORTE (TRAMO EXISTENTE)	EX						4-Arafo
61024		Recogida	CONDUCCION IMPULSIÓN SANEAMIENTO	POLIGONO INDUSTRIAL	PR	EJ					4-Arafo
61027		Recogida	COLECTOR POR GRAVEDAD	COLECTOR INTERCEPTOR AUTOPISTA TF-1 TRAMO II	PL		EJ				3-Candelaria
61028		Recogida	COLECTOR POR GRAVEDAD	COLECTOR INTERCEPTOR AUTOPISTA TF-1 TRAMO I	PL		EJ				3-Candelaria
61032		Recogida	COLECTOR POR GRAVEDAD	COLECTOR CHACAJO	PL		EJ				3-Candelaria
61036		Recogida	COLECTOR POR GRAVEDAD	COLECTOR IGUESTE DE CANDELARIA ORIENTAL	PL		EJ				3-Candelaria
61041		Recogida	COLECTOR POR GRAVEDAD	COLECTOR BARRANCO HONDO (ALTERNATIVA B)	PR	EJ					3-Candelaria
61042		Recogida	COLECTOR POR GRAVEDAD	POZO ABSOBENTE BARRANCO HONDO	PR	EJ					3-Candelaria
61043		Recogida	CONDUCCION IMPULSIÓN SANEAMIENTO	CONDUCCIÓN IMPULSIÓN BOMBEO RAPIDO LAS GALERAS	PR	EJ					3-Candelaria
61045		Recogida	CONDUCCION IMPULSIÓN SANEAMIENTO	ETBAR DE CALETILLAS/PLAYA GENARO - EMISARIO CALETILLAS	PR	EJ					3-Candelaria
61051		Recogida	COLECTOR POR GRAVEDAD	COLECTOR BARRANCO HONDO-CALETILLAS (ALTERNATIVA A)	PL		EJ				3-Candelaria
61058		Recogida	COLECTOR POR GRAVEDAD	COLECTOR DE CALETILLAS II CONEXIÓN NUEVA ETBAR CALETILLAS/PLAYA GENARO	EX						3-Candelaria
61068		Recogida	CONDUCCION IMPULSIÓN SANEAMIENTO	CONDUCCIÓN DE IMPULSIÓN EBAR LA VIUDA	PR	EJ					3-Candelaria
61069		Recogida	CONDUCCION IMPULSIÓN SANEAMIENTO	VIUDA (LA)	PR	EJ					3-Candelaria
70078	1482-EDAR	Tratamiento final	EDAR	FASNIA	EX	EL		359.166	3.124.217	394	6-Fasnia
70080		Vertido	EMISARIO TERRESTRE	DE EBAR LOS ROQUES	EX						6-Fasnia
70081		Vertido	EMISARIO SUBMARINO	DE EBAR LOS ROQUES (CONDUCCIÓN DE ALIVIO)	EX						
70082		Recogida	CONDUCCION IMPULSIÓN SANEAMIENTO	CALLE MIRADOR - ETAR ABADES	EX						7-Arico
70083		Vertido	EMISARIO TERRESTRE	ETAR ABADES - CALLE MIRADOR	EX						7-Arico
70086		Vertido	FOSA SÉPTICA	LA CISNERA	EX			351.829	3.115.510	511	7-Arico
70088		Vertido	POZO ABSORBENTE	VILLA DE ARICO CALLE EL CARMEN	EX			352.881	3.116.141	518	7-Arico
70089		Vertido	FOSA SÉPTICA	VILLA DE ARICO TF-28	EX			352.401	3.116.419	520	7-Arico
70090		Vertido	POZO ABSORBENTE	VILLA DE ARICO TF-28	EX			352.395	3.116.419	520	7-Arico

(1) EX: Existente. PR: Prevista. PL: Planificada
(2) EJ: Ejecutar. RM: Remodelar. EL: Eliminar

CATÁLOGO DE INFRAESTRUCTURAS HIDRÁULICAS

ID	Código	Función hidráulica básica	Tipo	Denominación	Estado (1)	Medida (2)	Actuación (2)	Coordenadas UTM X	Coordenadas UTM Y	Cota (m)	Municipio (s)
70092		Vertido	POZO ABSORBENTE	LAS LISTADAS	EX			356.559	3.111.711	18	7-Arico
70094		Vertido	POZO ABSORBENTE	LA JACA	EX			356.207	3.111.380	8	7-Arico
70103		Recogida	CONDUCCION IMPULSIÓN SANEAMIENTO	E.B. HOTEL ARENAS DEL MAR - ETAR ENSENADA PELADA	EX						8-Granadilla de Abona
70105		Recogida	COLECTOR POR GRAVEDAD	IMPULSIONES HOTEL ARENAS DEL MAR + MARTÍNEZ - ETAR ENSENADA PELADA	EX						8-Granadilla de Abona
70106		Recogida	CONDUCCION IMPULSIÓN SANEAMIENTO	IMPULSIÓN ACUAES LA TEJITA-EBAR LOS MARTÍNEZ	PR	EJ					8-Granadilla de Abona
70108		Tratamiento final	EDAR	LAS ERAS INDUSTRIAL	PL		EJ	359.877	3.119.381	29	7-Arico
70109		Vertido	POZO ABSORBENTE	POLÍGONO GRANADILLA	EX	EL		352.216	3.106.810	13	8-Granadilla de Abona
70110		Vertido	FOSA SÉPTICA	POLÍGONO GRANADILLA	EX			352.217	3.106.811	13	8-Granadilla de Abona
70112		Recogida	CONDUCCION IMPULSIÓN SANEAMIENTO	IMPULSIÓN ARENAS DEL MAR URBANIZACIÓN - ETAR ENSENADA PELADA	PR	EJ					8-Granadilla de Abona
70116		Tratamiento final	ETAR	ENSENADA PELADA	PR	EJ		350.217	3.104.256	9	8-Granadilla de Abona
70122		Recogida	CONDUCCION IMPULSIÓN SANEAMIENTO	NUEVA IMPULSIÓN LOS BALOS	PR	EJ					8-Granadilla de Abona
70125		Recogida	CONDUCCION IMPULSIÓN SANEAMIENTO	DE EBAR CASABLANCA A CONEXIÓN CON LA RED PORÍS	PR	EJ					7-Arico
70168		Recogida	EBAR	EL SALTO	PL		EJ	347.080	3.109.542	323	8-Granadilla de Abona
70179		Recogida	COLECTOR POR GRAVEDAD	COLECTOR ENSENADA PELADA	EX						8-Granadilla de Abona
70180		Recogida	EBAR	JARDÍN DEL ATLÁNTICO	PL		EJ	356.753	3.112.472	52	7-Arico
70181		Recogida	COLECTOR POR GRAVEDAD	RED DE LAS ARENAS CON NUEVA EBAR TAJAO	PL		EJ				7-Arico
70189		Recogida	COLECTOR POR GRAVEDAD	COLECTOR FASNIA-LOS ROQUES TRAMO I	PL		EJ				6-Fasnia
70191		Recogida	EBAR	TAJAO	EX			355.313	3.110.033	5	7-Arico
80247		Recogida	EBAR	EL GUINCHO	EX			340.578	3.103.290	121	9-San Miguel de Abona
80248		Recogida	EBAR	AMARILLA GOLF CENTRO	EX			340.993	3.100.870	21	9-San Miguel de Abona
80255		Recogida	EBAR	AMARILLA GOLF LA MARINA	EX			341.632	3.100.760	7	9-San Miguel de Abona
80260	1485-EDAR	Tratamiento final	EDAR	SAN MIGUEL NÚCLEO	EX	EL		341.384	3.108.153	462	9-San Miguel de Abona
80261	1484-EDAR	Tratamiento final	EDAR	TAMAIDE	EX	EL		340.499	3.108.532	562	9-San Miguel de Abona
80262		Recogida	EBAR	ALTANTIC (EL GUINCHO)	PR	EJ		341.481	3.102.666	94	9-San Miguel de Abona
80263		Recogida	EBAR	LAS CHAFIRAS ALTA	EX			341.048	3.103.966	144	9-San Miguel de Abona
80265		Recogida	EBAR	LAS CHAFIRAS ALTA - NORESTE	PR	EJ		342.103	3.104.021	126	9-San Miguel de Abona
80273		Recogida	EBAR	LAS ZOCAS C/ JURADA	PR	EJ		342.174	3.107.246	335	9-San Miguel de Abona
80278		Tratamiento final	ETAR	ETAR LLANO DEL CAMELLO (ETBAR)	PR	EJ		340.436	3.104.157	158	9-San Miguel de Abona
80279		Vertido	POZO ABSORBENTE	POZO ABSORBENTE GOLF DEL SUR	EX			342.097	3.100.934	20	9-San Miguel de Abona

(1) EX: Existente. PR: Prevista. PL: Planificada
(2) EJ: Ejecutar. RM: Remodelar. EL: Eliminar

CATÁLOGO DE INFRAESTRUCTURAS HIDRÁULICAS

ID	Código	Función hidráulica básica	Tipo	Denominación	Estado (1)	Medida (2)	Actuación (2)	Coordenadas UTM X	Coordenadas UTM Y	Cota (m)	Municipio (s)
80283		Recogida	EBAR	TAMAIDE	PR	EJ		340.497	3.108.545	563	9-San Miguel de Abona
80284		Tratamiento final	EDAR	EL MONTE	EX	EL		339.169	3.101.954	69	9-San Miguel de Abona
80285		Vertido	POZO ABSORBENTE	POZO ABSORBENTE EL MONTE	EX			339.178	3.101.936	65	9-San Miguel de Abona
80300		Recogida	EBAR	DE CHO	PR	EJ		336.814	3.103.482	132	10-Arona
80306		Recogida	EBAR	COSTA DEL SILENCIO/TEN BEL	PR	EJ		337.658	3.099.431	7	10-Arona
80311		Tratamiento final	EDAR	PARQUE LA REINA (EBAR CHO)	EX	RM		336.806	3.103.465	130	10-Arona
80314		Recogida	EBAR	LAS GALLETAS (NÚCLEO) NUEVA	PR	EJ		337.162	3.099.029	3	10-Arona
80316		Recogida	EBAR	TEN BEL (ALBORADA)	PR	EJ		337.418	3.099.137	3	10-Arona
80318		Recogida	EBAR	TEN BEL (SURESTE)	PR	EJ		338.016	3.098.916	19	10-Arona
80324		Vertido	ALIVIADERO	ALIVIADERO EBAR LAS GALLETAS (ETBAR EMISARIO)	PR	EJ		336.636	3.099.626	8	10-Arona
80328		Recogida	EBAR	PALM-MAR (ETBAR)	PR	EJ		332.324	3.100.730	12	10-Arona
80338		Recogida	EBAR	ARMEÑIME	EX			327.023	3.112.835	145	12-Adeje
80342		Recogida	EBAR	TIJOCO BAJO	EX	RM		326.092	3.115.928	320	12-Adeje
80362		Recogida	EBAR	PLAYA PARAISO III	EX			325.580	3.112.110	17	12-Adeje
80363		Recogida	EBAR	DE LA LA CALETA-VARADERO II	EX			327.459	3.109.627	3	12-Adeje
80364		Recogida	EBAR	PRINCIPAL LA CALETA	EX			328.045	3.109.356	14	12-Adeje
80365		Recogida	EBAR	DE TIJOCO BAJO (ANTIGUA)	EX			326.220	3.116.132	345	12-Adeje
80366		Recogida	EBAR	AV. DE BERLíN	EX			329.934	3.108.177	40	12-Adeje
80370		Recogida	EBAR	DE TIJOCO BAJO	EX	RM		326.092	3.115.928	320	12-Adeje
81082		Vertido	POZO ABSORBENTE	POZO ABSORBENTE AMARILLA GOLF I	EX			340.660	3.100.861	17	9-San Miguel de Abona
81083		Vertido	POZO ABSORBENTE	POZO ABSORBENTE AMARILLA GOLF II	EX			340.690	3.100.807	19	9-San Miguel de Abona
81084		Vertido	POZO ABSORBENTE	POZO ABSORBENTE EL GUINCHO	EX			340.593	3.103.286	121	9-San Miguel de Abona
81133		Recogida	COLECTOR POR GRAVEDAD	COLECTOR CALLE VENEZUELA (LAS CHAFIRAS)	PR	EJ					9-San Miguel de Abona
81135		Recogida	COLECTOR POR GRAVEDAD	COLECTOR ALDE BLANCA OESTE	PR	EJ					9-San Miguel de Abona
81136		Recogida	COLECTOR POR GRAVEDAD	COLECTOR ALDEA BLANCA OESTE	EX						9-San Miguel de Abona
81138		Recogida	COLECTOR POR GRAVEDAD	COLECTOR GUARGACHO - EL MONTE TRAMO EXISTENTE	EX						9-San Miguel de Abona
81139		Recogida	COLECTOR POR GRAVEDAD	COLECTOR GOLF DEL SUR ESTE	EX						9-San Miguel de Abona
81140		Recogida	COLECTOR POR GRAVEDAD	COLECTOR TAMAIDE	EX						9-San Miguel de Abona
81141		Recogida	COLECTOR POR GRAVEDAD	COLECTOR EL ROQUE	EX						9-San Miguel de Abona
81142		Recogida	COLECTOR POR GRAVEDAD	COLECTOR CONEXIÓN LAS CHAFIRAS ALTA- LAS CAHAFIRAS BAJA	EX						9-San Miguel de Abona

(1) EX: Existente. PR: Prevista. PL: Planificada
(2) EJ: Ejecutar. RM: Remodelar. EL: Eliminar

CATÁLOGO DE INFRAESTRUCTURAS HIDRÁULICAS

ID	Código	Función hidráulica básica	Tipo	Denominación	Estado (1)	Medida (2)	Actuación (2)	Coordenadas UTM X	Coordenadas UTM Y	Cota (m)	Municipio (s)
81143		Recogida	COLECTOR POR GRAVEDAD	COLECTOR POR GRAVEDAD DESDE IMPULSIÓN C/ TARAJAL - EBAR AMARILLA GOLF CENTRO	EX						9-San Miguel de Abona
81145		Recogida	CONDUCCION IMPULSIÓN SANEAMIENTO	CONDUCCIÓN DE IMPULSIÓN EBAR LAS CHAFIRAS ALTA NORESTE	PR	EJ					9-San Miguel de Abona
81146		Recogida	CONDUCCION IMPULSIÓN SANEAMIENTO	CONDUCCIÓN DE IMPULSIÓN AMARILLA GOLF CENTRO	EX						9-San Miguel de Abona
81147		Recogida	CONDUCCION IMPULSIÓN SANEAMIENTO	CONDUCCIÓN DE IMPULSIÓN EBAR EL GUINCHO - COLECTOR CALLE VENEZUELA (LAS CHAFIRAS)	EX						9-San Miguel de Abona
81148		Recogida	CONDUCCION IMPULSIÓN SANEAMIENTO	CONDUCCIÓN DE IMPULSIÓN AMARILLA GOLF C/ MARGAZA II	EX						9-San Miguel de Abona
81149		Recogida	CONDUCCION IMPULSIÓN SANEAMIENTO	CONDUCCIÓN DE IMPULSIÓN C/ VIÑATIGO	EX						9-San Miguel de Abona
81150		Recogida	CONDUCCION IMPULSIÓN SANEAMIENTO	CONDUCCIÓN DE IMPULSIÓN HOYA GUSANITO	EX						9-San Miguel de Abona
81151		Recogida	CONDUCCION IMPULSIÓN SANEAMIENTO	CONDUCCIÓN DE IMPULSIÓN C/ TARAJAL	EX						9-San Miguel de Abona
81152		Recogida	CONDUCCION IMPULSIÓN SANEAMIENTO	CONDUCCIÓN DE IMPULSIÓN EBAR LAS CHAFIRAS ALTA - COLECTOR CONEXIÓN CHAFIRAS ALTA CON CHAFIRAS BAJA	EX						9-San Miguel de Abona
81153		Recogida	CONDUCCION IMPULSIÓN SANEAMIENTO	CONDUCCIÓN DE IMPULSIÓN AMARILLA GOLF LA MARINA	EX						9-San Miguel de Abona
81155		Recogida	COLECTOR POR GRAVEDAD	COLECTOR CONEXIÓN LAS CHAFIRAS ALTA- LAS CAHAFIRAS BAJA	PR	EJ					9-San Miguel de Abona
81156		Recogida	CONDUCCION IMPULSIÓN SANEAMIENTO	CONDUCCIÓN DE IMPULSIÓN EBAR LAS CHAFIRAS ALTA - ETBAR LLANO DEL CAMELLO	PR	EJ					9-San Miguel de Abona
81157		Recogida	COLECTOR POR GRAVEDAD	COLECTOR CONEXIÓN TAMAIDE - SAN MIGUEL	PR	EJ					9-San Miguel de Abona
81158		Recogida	COLECTOR POR GRAVEDAD	COLECTOR LAS CHAFIRAS ALTA - EBAR LAS CHAFIRAS ALTA	PR	EJ					9-San Miguel de Abona
81162		Recogida	COLECTOR POR GRAVEDAD	COLECTOR GOLF DEL SUR CENTRO	EX						9-San Miguel de Abona
81163		Recogida	CONDUCCION IMPULSIÓN SANEAMIENTO	CONDUCCIÓN DE IMPULSIÓN EBAR ATLANTIC - ETBAR LLANO DEL CAMELLO	PR	EJ					9-San Miguel de Abona
81164		Recogida	CONDUCCION IMPULSIÓN SANEAMIENTO	CONDUCCIÓN DE IMPULSIÓN EBAR AMARILLA GOLF C/ MARGAZA III - POZO ABSORBENTE AMARILLA GOLF II	EX						9-San Miguel de Abona
81165		Recogida	CONDUCCION IMPULSIÓN SANEAMIENTO	CONDUCCIÓN DE IMPULSIÓN AMARILLA GOLF C/ MARGAZA I	EX						9-San Miguel de Abona
81168		Recogida	CONDUCCION IMPULSIÓN SANEAMIENTO	CONDUCCIÓN DE IMPULSIÓN EBAR TAMAIDE	PR	EJ					9-San Miguel de Abona

(1) EX: Existente. PR: Prevista. PL: Planificada
(2) EJ: Ejecutar. RM: Remodelar. EL: Eliminar

CATÁLOGO DE INFRAESTRUCTURAS HIDRÁULICAS

ID	Código	Función hidráulica básica	Tipo	Denominación	Estado (1)	Medida (2)	Actuación (2)	Coordenadas UTM X	Coordenadas UTM Y	Cota (m)	Municipio (s)
81169		Recogida	CONDUCCION IMPULSIÓN SANEAMIENTO	CONDUCCIÓN DE IMPULSIÓN EBAR GOLF DEL SUR ESTE - COLECTOR LAS CHAFITAS ETAR AMARILLA GOLF (TRAMO PENDIENTE)	PR	EJ					9-San Miguel de Abona
81170		Recogida	CONDUCCION IMPULSIÓN SANEAMIENTO	CONDUCCIÓN DE IMPULSIÓN EBAR GOLF DEL SUR ESTE - EDAR GOLF DEL SUR	EX						9-San Miguel de Abona
81171		Recogida	CONDUCCION IMPULSIÓN SANEAMIENTO	CONDUCCIÓN DE IMPULSIÓN EBAR GOLF DEL SUR CENTRO - COLECTOR LAS CHAFITAS ETAR AMARILLA GOLF (TRAMO PENDIENTE)	PR	EJ					9-San Miguel de Abona
81172		Recogida	COLECTOR POR GRAVEDAD	COLECTOR SAN MIGUEL	EX						9-San Miguel de Abona
81178		Recogida	COLECTOR POR GRAVEDAD	COLECTOR GUAZA - EBAR GUAZA	PR	EJ					10-Arona
81181		Recogida	COLECTOR POR GRAVEDAD	COLECTOR LAS GALLETAS - ETAR LAS GALLETAS (PLAYA) - EBAR LAS GALLETAS (NÚCLEO) NUEVA	PR	EJ					10-Arona
81182		Recogida	COLECTOR POR GRAVEDAD	COLECTOR BUZANADA CENTRO	PR	EJ					10-Arona
81183		Recogida	COLECTOR POR GRAVEDAD	COLECTOR RAMAL VALLE SAN LORENZO ESTE	PR	EJ					10-Arona
81184		Recogida	COLECTOR POR GRAVEDAD	COLECTOR RAMAL VALLE SAN LORENZO - BUZANADA CENTRO	PR	EJ					10-Arona
81185		Recogida	COLECTOR POR GRAVEDAD	COLECTOR LA FLORIDA/CABO BLANCO CENTRO	PR	EJ					10-Arona
81186		Recogida	COLECTOR POR GRAVEDAD	COLECTOR RAMAL VALLE SAN LORENZO CENTRO-ESTE	PR	EJ					10-Arona
81187		Recogida	COLECTOR POR GRAVEDAD	COLECTOR CABO BLANCO BAJO	PR	EJ					10-Arona
81188		Recogida	COLECTOR POR GRAVEDAD	COLECTOR CABO BLANCO CENTRO	PR	EJ					10-Arona
81189		Recogida	COLECTOR POR GRAVEDAD	COLECTOR CABO BLANCO/BUZANADA EDAR COMARCAL MONTAÑA REVERÓN	PR	EJ					10-Arona
81190		Recogida	COLECTOR POR GRAVEDAD	ALIVIADERO EBAR CHO	PR	EJ					10-Arona
81191		Recogida	COLECTOR POR GRAVEDAD	COLECTOR COSTA DEL SILENCIO CHASNA	PR	EJ					10-Arona
81194		Recogida	COLECTOR POR GRAVEDAD	COLECTOR RAMAL VALLE SAN LORENZO OESTE	PR	EJ					10-Arona
81196		Recogida	COLECTOR POR GRAVEDAD	COLECTOR LAS ROSAS (LA ESTRELLA)	EX						10-Arona
81197		Recogida	COLECTOR POR GRAVEDAD	COLECTOR PALM-MAR	EX						10-Arona
81198		Recogida	COLECTOR POR GRAVEDAD	COLECTOR EL FRAILE	EX						10-Arona
81200		Recogida	COLECTOR POR GRAVEDAD	COLECTOR LOS CRISTIANOS OESTE - EBAR EL MOJÓN	EX						10-Arona
81202		Recogida	COLECTOR POR GRAVEDAD	COLECTOR LOS CRISTIANOS OESTE - EBAR EL PUERTO	EX						10-Arona
81203		Recogida	COLECTOR POR GRAVEDAD	COLECTOR PLAYA DE LAS AMERICAS - EBAR PLAYA DE TROYA	EX						10-Arona
81205		Recogida	COLECTOR POR GRAVEDAD	COLECTOR CHO	EX						10-Arona
81206		Recogida	COLECTOR POR GRAVEDAD	COLECTOR DE GUAZA	EX						10-Arona

(1) EX: Existente. PR: Prevista. PL: Planificada
(2) EJ: Ejecutar. RM: Remodelar. EL: Eliminar

CATÁLOGO DE INFRAESTRUCTURAS HIDRÁULICAS

ID	Código	Función hidráulica básica	Tipo	Denominación	Estado (1)	Medida (2)	Actuación (2)	Coordenadas UTM X	Coordenadas UTM Y	Cota (m)	Municipio (s)
81208		Recogida	CONDUCCION IMPULSIÓN SANEAMIENTO	CONDUCCIÓN DE IMPULSIÓN EBAR COSTA DEL SILENCIO/TEN BEL	PR	EJ					10-Arona
81210		Recogida	CONDUCCION IMPULSIÓN SANEAMIENTO	CONDUCCIÓN DE IMPULSIÓN EBAR TEN BEL (ALBORADA)	PR	EJ					10-Arona
81211		Recogida	CONDUCCION IMPULSIÓN SANEAMIENTO	CONDUCCIÓN DE IMPULSIÓN EBAR COSTA DEL SILENCIO (MINERVA)	PR	EJ					10-Arona
81213		Recogida	CONDUCCION IMPULSIÓN SANEAMIENTO	CONDUCCIÓN DE IMPULSIÓN EBAR GALA - COLECTOR PLAYA DE LAS AMERICAS - EBAR PLAYA DE TROYA	EX						10-Arona
81220		Recogida	CONDUCCION IMPULSIÓN SANEAMIENTO	CONDUCCIÓN DE IMPULSIÓN EBAR LAS VISTAS (PLUVIALES) - EBAR EL PUERTO	EX						10-Arona
81221		Recogida	CONDUCCION IMPULSIÓN SANEAMIENTO	CONDUCCIÓN DE IMPULSIÓN EBAR PALM-MAR (PLAYA) - ETAR PALM-MAR	EX						10-Arona
81222		Recogida	COLECTOR POR GRAVEDAD	COLECTOR LAS ROSAS CTRA TF-652	PR	EJ					10-Arona
81223		Recogida	COLECTOR POR GRAVEDAD	COLECTOR PLAYA DE LAS AMERICAS -EBAR EL CAMISÓN	EX						10-Arona
81224		Recogida	COLECTOR POR GRAVEDAD	COLECTOR LA FLORIDA	PL		EJ				10-Arona
81225		Recogida	COLECTOR POR GRAVEDAD	COLECTOR TEN-BEL	EX						10-Arona
81226		Recogida	COLECTOR POR GRAVEDAD	COLECTOR COSTA DEL SILENCIO MINERVA	PR	EJ					10-Arona
81227		Recogida	CONDUCCION IMPULSIÓN SANEAMIENTO	CONDUCCIÓN DE IMPULSIÓN EBAR COSTA DEL SILENCIO (ZEUS)	PR	EJ					10-Arona
81228		Recogida	CONDUCCION IMPULSIÓN SANEAMIENTO	CONDUCCIÓN DE IMPULSIÓN EBAR COSTA DEL SILENCIO (CHASNA)	PR	EJ					10-Arona
81229		Recogida	COLECTOR POR GRAVEDAD	COLECTOR LAS GALLETAS - ETAR LAS GALLETAS (PLAYA)	EX						10-Arona
81238		Recogida	COLECTOR POR GRAVEDAD	COLECTOR COSTA DEL SILENCIO ZEUS	PR	EJ					10-Arona
81241		Recogida	COLECTOR POR GRAVEDAD	COLECTOR GUARGACHO	PR	EJ					10-Arona, 9-San Miguel de Abona
81244		Recogida	COLECTOR POR GRAVEDAD	COLECTOR LA ESCALONA (VILAFLOR) - ARONA	PL		EJ				10-Arona, 11-Vilaflor
81247		Recogida	COLECTOR POR GRAVEDAD	COLECTOR TIJOCO - COLECTOR LOS MENORES	PR	EJ					12-Adeje
81248		Recogida	CONDUCCION IMPULSIÓN SANEAMIENTO	ALIVIADERO EBAR DE SUEÑO AZUL II	PR	EJ					12-Adeje
81263		Recogida	CONDUCCION IMPULSIÓN SANEAMIENTO	CONDUCCIÓN IMPULSIÓN EBAR PLAYA PARAISO III - EBAR PLAYA PARAISO I	EX						12-Adeje
81268		Recogida	CONDUCCION IMPULSIÓN SANEAMIENTO	CONDUCCIÓN IMPULSIÓN EBAR ARMEÑIME - COLECTOR PRINCIPAL DE ADEJE	EX						12-Adeje
81269		Recogida	CONDUCCION IMPULSIÓN SANEAMIENTO	CONDUCCIÓN IMPULSIÓN EBAR LA CALETA - VARADERO I	EX						12-Adeje

(1) EX: Existente. PR: Prevista. PL: Planificada
(2) EJ: Ejecutar. RM: Remodelar. EL: Eliminar

CATÁLOGO DE INFRAESTRUCTURAS HIDRÁULICAS

ID	Código	Función hidráulica básica	Tipo	Denominación	Estado (1)	Medida (2)	Actuación (2)	Coordenadas UTM X	Coordenadas UTM Y	Cota (m)	Municipio (s)
81271		Recogida	CONDUCCION IMPULSIÓN SANEAMIENTO	CONDUCCIÓN IMPULSIÓN EBAR AV DE BERLíN	EX						12-Adeje
81272		Recogida	COLECTOR POR GRAVEDAD	COLECTOR EL BERIL	EX						12-Adeje
81277		Recogida	COLECTOR POR GRAVEDAD	COLECTOR ADEJE	EX						12-Adeje
81278		Recogida	COLECTOR POR GRAVEDAD	COLECTOR ADEJE (NÚCLEO)	EX						12-Adeje
81283		Recogida	CONDUCCION IMPULSIÓN SANEAMIENTO	CONDUCCIÓN IMPULSIÓN E.B.A.R. DE EL BERIL - E.B.A.R. DE BAHÍA DEL DUQUE I	EX						12-Adeje
81287		Recogida	COLECTOR POR GRAVEDAD	COLECTOR EL NARANJAL - EL FAMBOYAN	EX						12-Adeje
81288		Recogida	CONDUCCION IMPULSIÓN SANEAMIENTO	CONDUCCIÓN DE IMPULSIÓN TIJOCO BAJO-LOS MENORES	PR	EJ					12-Adeje
81289		Recogida	CONDUCCION IMPULSIÓN SANEAMIENTO	CONDUCCIÓN IMPULSIÓN EBAR SUEÑO AZUL II - EBAR DE SUEÑO AZUL II	PR	EJ					12-Adeje
81295		Recogida	COLECTOR POR GRAVEDAD	DUPLICACIÓN COLECTOR PRINCIPAL ADEJE	PR	EJ					12-Adeje, 10-Arona
81297		Recogida	CONDUCCION IMPULSIÓN SANEAMIENTO	CONDUCCIÓN IMPULSIÓN EBAR PLAYA PARAISO I - EBAR SUEÑO AZUL II	PR	EJ					12-Adeje
81298		Recogida	COLECTOR POR GRAVEDAD	COLECTOR TAUCHO (PLANIFICADO)	EX		EL				12-Adeje
81299		Recogida	COLECTOR POR GRAVEDAD	COLECTOR TIJICO ALTO (EXISTENTE)	EX		EL				12-Adeje
81302		Recogida	COLECTOR POR GRAVEDAD	COLECTOR TIJICO ALTO (PLANIFICADO)	PL		EJ				12-Adeje
81303		Recogida	COLECTOR POR GRAVEDAD	COLECTOR TAUCHO (EXISTENTE)	PL		EJ				12-Adeje
81304		Recogida	COLECTOR POR GRAVEDAD	COLECTOR LA QUINTA (EXISTENTE)	EX		EL				12-Adeje
81305		Recogida	COLECTOR POR GRAVEDAD	COLECTOR LA QUINTA (PLANIFICADO)	PL		EJ				12-Adeje
81306		Recogida	CONDUCCION IMPULSIÓN SANEAMIENTO	CONDUCCIÓN IMPULSIÓN EBAR PLAYA PARAISO I - EBAR ARMEÑIME	EX						12-Adeje
81307		Recogida	CONDUCCION IMPULSIÓN SANEAMIENTO	CONDUCCIÓN IMPULSIÓN EBAR PLAYA PARAISO IV - COLECTOR SUEÑO AZUL	EX						12-Adeje
81308		Recogida	CONDUCCION IMPULSIÓN SANEAMIENTO	CONDUCCIÓN IMPULSIÓN EBAR CALLAO SALVAJE - EBAR SUEÑO AZUL II (TRAMO EXISTENTE)	EX						12-Adeje
81309		Recogida	CONDUCCION IMPULSIÓN SANEAMIENTO	CONDUCCIÓN IMPULSIÓN EBAR PLAYA PARAISO II - EBAR SUEÑO AZUL II (TRAMO PENDIENTE)	PR	EJ					12-Adeje
81310		Recogida	CONDUCCION IMPULSIÓN SANEAMIENTO	CONDUCCIÓN IMPULSIÓN EBAR PLAYA PARAISO IV - EBAR SUEÑO AZUL II	PR	EJ					12-Adeje
81311		Recogida	COLECTOR POR GRAVEDAD	COLECTOR LOS MENORES-ARMEÑIME	PR	EJ					12-Adeje
81312		Recogida	COLECTOR POR GRAVEDAD	COLECTOR ARMEÑIME - SUEñO AZUL (TRAMO PENDIENTE)	PR	EJ					12-Adeje
81313		Vertido	EMISARIO TERRESTRE	EMISARIO TERRESTRE EBAR PRINCIPAL LA CALETA	PR	EJ					12-Adeje
81314		Recogida	COLECTOR POR GRAVEDAD	COLECTOR LA CONCEPCIÓN	PL		EJ				12-Adeje

(1) EX: Existente. PR: Prevista. PL: Planificada
(2) EJ: Ejecutar. RM: Remodelar. EL: Eliminar

CATÁLOGO DE INFRAESTRUCTURAS HIDRÁULICAS

ID	Código	Función hidráulica básica	Tipo	Denominación	Estado (1)	Medida (2)	Actuación (2)	Coordenadas UTM X	Coordenadas UTM Y	Cota (m)	Municipio (s)
81315		Recogida	COLECTOR POR GRAVEDAD	PROLONGACIÓN COLECTOR PRINCIPAL DE ADEJE (PLANIFICADA)	PL		EJ				12-Adeje
81316		Recogida	CONDUCCION IMPULSIÓN SANEAMIENTO	CONDUCCIÓN IMPULSIÓN EBAR SUEÑO AZUL I (ETBAR) - COLECTOR PRINCIPAL ADEJE (TRAMO PENDIENTE)	PR	EJ					12-Adeje
81318		Vertido	EMISARIO SUBMARINO	EMISARIO SUBMARINO DE TORVISCAS	EX		RM				
81319		Vertido	EMISARIO SUBMARINO	EMISARIO SUBMARINO EBAR PRINCIPAL LA CALETA	PR	EJ					12-Adeje
81320		Recogida	COLECTOR POR GRAVEDAD	COLECTOR TIJOCO BAJO	PR	EJ					12-Adeje
81321		Recogida	COLECTOR POR GRAVEDAD	COLECTOR TIJOCO (RENOVACIÓN)	PR	EJ					12-Adeje
81322		Recogida	COLECTOR POR GRAVEDAD	COLECTOR LAS TORRES SUR - GOLF DEL SUR	PR	EJ					12-Adeje
81324		Recogida	CONDUCCION IMPULSIÓN SANEAMIENTO	CONDUCCIÓN IMPULSIÓN EBAR PLAYA PARAISO II - EBAR SUEÑO AZUL II (REDUNDANTE)	PR	EJ					12-Adeje
81325		Recogida	CONDUCCION IMPULSIÓN SANEAMIENTO	CONDUCCIÓN IMPULSIÓN EBAR CALLAO SALVAJE - EBAR SUEÑO AZUL II (TRAMO PENDIENTE)	PR	EJ					12-Adeje
81326		Recogida	CONDUCCION IMPULSIÓN SANEAMIENTO	CONDUCCIÓN IMPULSIÓN EBAR SUEÑO AZUL I (ETBAR) - ETAR ADEJE-ARONA (ETBAR)	PR	EJ					12-Adeje, 10-Arona
81327		Recogida	COLECTOR POR GRAVEDAD	COLECTOR LOS OLIVOS	EX						12-Adeje
81328		Recogida	COLECTOR POR GRAVEDAD	COLECTOR SAN EUGENIO ALTO	EX						12-Adeje
81329		Recogida	COLECTOR POR GRAVEDAD	COLECTOR TORVISCAS ALTO	EX						12-Adeje
81333		Recogida	COLECTOR POR GRAVEDAD	ALIVIO	PR	EJ					12-Adeje
81334		Recogida	COLECTOR POR GRAVEDAD	ALIVIADERO II	PR	EJ					12-Adeje
81335		Recogida	COLECTOR POR GRAVEDAD	ALIVIADERO III	PR	EJ					12-Adeje
90001		Recogida	COLECTOR POR GRAVEDAD	DESDE	PL		EJ				13-Guía de Isora, 14-Santiago del Teide
90002		Recogida	COLECTOR POR GRAVEDAD	DESDE ARIPE	PL		EJ				13-Guía de Isora
90005		Recogida	COLECTOR POR GRAVEDAD	DESDE GUIA DE ISORA	PL		EJ				13-Guía de Isora
90006		Recogida	COLECTOR POR GRAVEDAD	DESDE EL JARAL	PL		EJ				13-Guía de Isora
90007		Recogida	COLECTOR POR GRAVEDAD	DESDE EL POZO	PL		EJ				13-Guía de Isora
90008		Recogida	COLECTOR POR GRAVEDAD	DESDE VERA DE ERQUES	PL		EJ				13-Guía de Isora
90009		Recogida	COLECTOR POR GRAVEDAD	DESDE TEJINA	PL		EJ				13-Guía de Isora
90013		Recogida	COLECTOR POR GRAVEDAD	DESDE PIEDRA HINCADA	PL		EJ				13-Guía de Isora
90016		Recogida	COLECTOR POR GRAVEDAD	DESDE GUIA DE ISORA	PR	EJ					13-Guía de Isora
90017		Recogida	COLECTOR POR GRAVEDAD	DESDE TAMAIMO	PL		EJ				14-Santiago del Teide
90018		Recogida	COLECTOR POR GRAVEDAD	DESDE SANTIAGO DEL TEIDE	PL		EJ				14-Santiago del Teide

(1) EX: Existente. PR: Prevista. PL: Planificada
(2) EJ: Ejecutar. RM: Remodelar. EL: Eliminar

CATÁLOGO DE INFRAESTRUCTURAS HIDRÁULICAS

ID	Código	Función hidráulica básica	Tipo	Denominación	Estado (1)	Medida (2)	Actuación (2)	Coordenadas UTM X	Coordenadas UTM Y	Cota (m)	Municipio (s)
90019		Recogida	COLECTOR POR GRAVEDAD	DESDE LAS MANCHAS	PL		EJ				14-Santiago del Teide
90023		Recogida	COLECTOR POR GRAVEDAD	DESDE CHIO	PR	EJ					13-Guía de Isora
90026		Recogida	CONDUCCION IMPULSIÓN SANEAMIENTO	DESDE TEJINA	PL		EJ				13-Guía de Isora
90027		Recogida	COLECTOR POR GRAVEDAD	DESDE GUIA DE ISORA	EX						13-Guía de Isora
90045		Recogida	COLECTOR POR GRAVEDAD	DESDE TAMAIMO	PR	EJ					14-Santiago del Teide
90050		Vertido	EMISARIO TERRESTRE	DESDE PLAYA SAN JUAN	PR	EJ					13-Guía de Isora
90051		Recogida	COLECTOR POR GRAVEDAD	DESDE SANTIAGO DEL TEIDE	EX						14-Santiago del Teide
90052		Recogida	COLECTOR POR GRAVEDAD	DESDE EL MOLLEDO	PL		EJ				14-Santiago del Teide
90453		Recogida	COLECTOR POR GRAVEDAD	DESDE CHIO	PL		EJ				13-Guía de Isora
90456		Recogida	COLECTOR POR GRAVEDAD	DESDE CHIGUERGUE	PL		EJ				13-Guía de Isora
90459		Recogida	COLECTOR POR GRAVEDAD	DESDE ACOJEJA	PL		EJ				13-Guía de Isora
90461		Recogida	COLECTOR POR GRAVEDAD	DESDE ACANTILADO DE LOS GIGANTES	EX						14-Santiago del Teide
90462		Recogida	COLECTOR POR GRAVEDAD	DESDE EL RETAMAR	PL		EJ				14-Santiago del Teide
90464		Recogida	COLECTOR POR GRAVEDAD	MAGUENES	PL		EJ				13-Guía de Isora
90465		Recogida	COLECTOR POR GRAVEDAD	ABAMA	PL		EJ				13-Guía de Isora
90466		Recogida	CONDUCCION IMPULSIÓN SANEAMIENTO	MAGUENES - PLAYA SAN JUAN II	PL		EJ				13-Guía de Isora
90467		Recogida	COLECTOR POR GRAVEDAD	VILLA ERQUES	PL		EJ				13-Guía de Isora
90468		Recogida	EBAR	LOS MAGUENES	PL		EJ	323.380	3.116.767	83	13-Guía de Isora
91032		Recogida	EBAR	ACOJEJA SUR	PL		EJ	326.730	3.119.796	562	13-Guía de Isora
91033		Recogida	EBAR	PLAYA SAN JUAN MUNICIPAL II (PLAYA DE SAN JUAN)	PR	EJ		321.684	3.118.469	4	13-Guía de Isora
91034		Recogida	EBAR	ALCALA	PR	EJ		320.470	3.120.884	10	13-Guía de Isora
91036		Recogida	EBAR	PUERTO DE SANTIAGO	EX	RM		319.390	3.124.099	9	14-Santiago del Teide
91039		Recogida	EBAR	PUERTO DE SANTIAGO	PR	EJ		319.291	3.124.628	12	14-Santiago del Teide

(1) EX: Existente. PR: Prevista. PL: Planificada
(2) EJ: Ejecutar. RM: Remodelar. EL: Eliminar