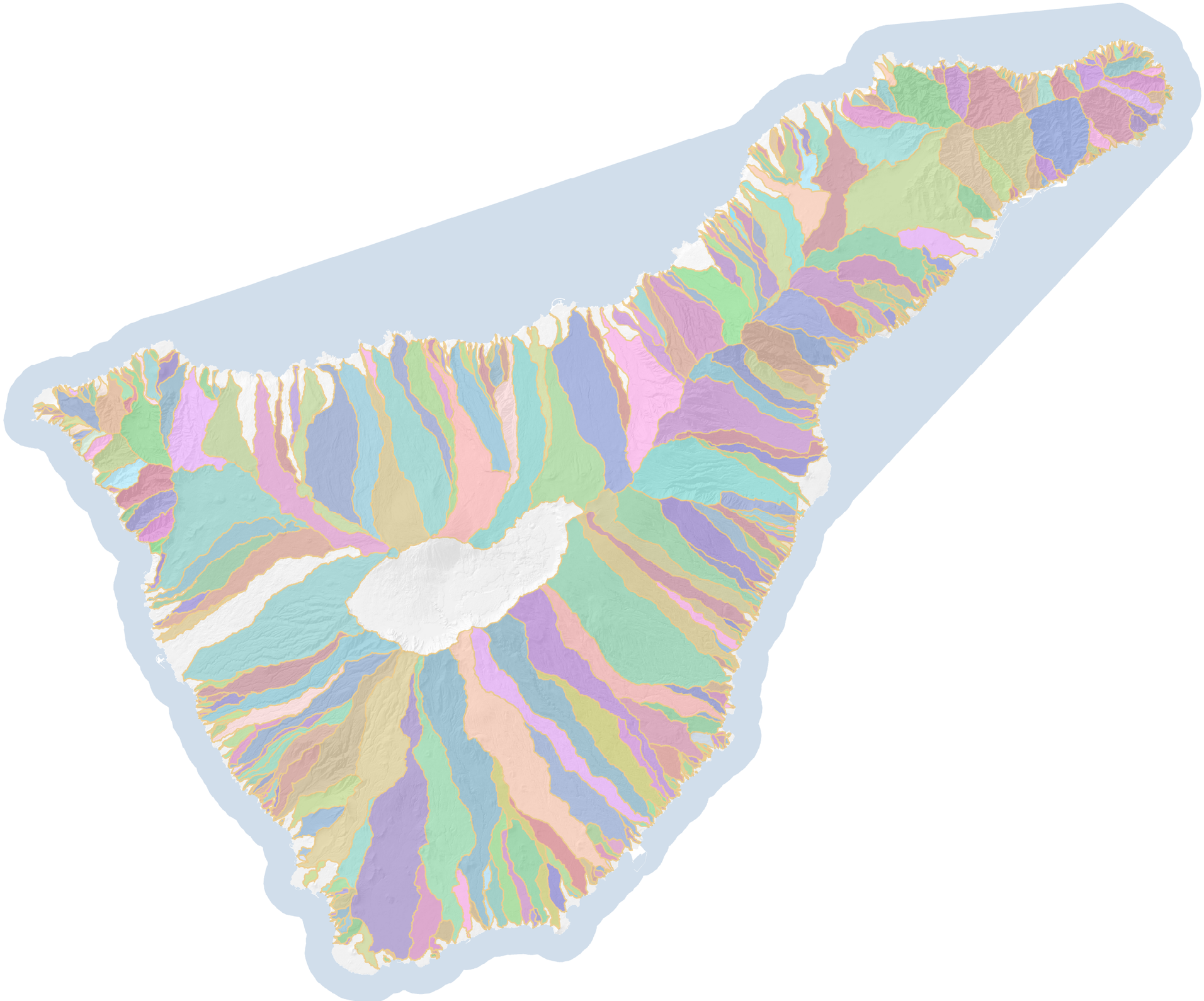

Plan Hidrológico de Tenerife

ZONIFICACIÓN HIDROGRÁFICA: CUENCAS PRINCIPALES

INFRAESTRUCTURAS

Cuencas principales

TERRITORIO

Masas de agua superficiales costeras

Orientación: N

Escala: 0 0.5 1 2 3 4 5 Km

Fecha: Abril 2015

Plano Nº: 15

CIATF

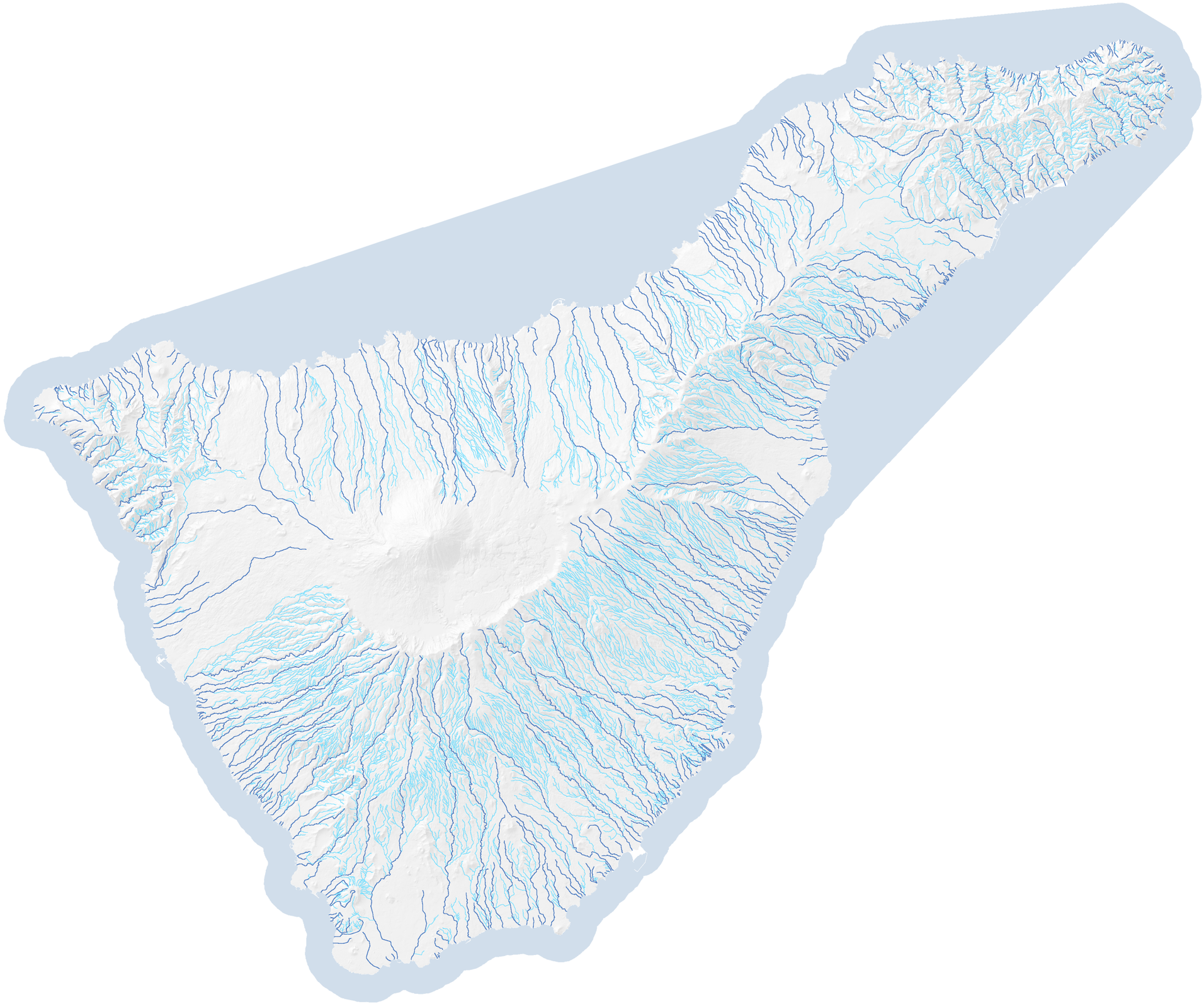

Plan Hidrológico de Tenerife

RED INSULAR DE CAUCES: INVENTARIO OFICIAL DE CAUCES

INFRAESTRUCTURAS

Cauce principal

Cauce secundario

TERRITORIO

Masas de agua superficiales costeras

Orientación: N

Escala: 0 0.5 1 2 3 4 5 Km

Fecha: Abril 2015

Plano Nº: 16

CIATF

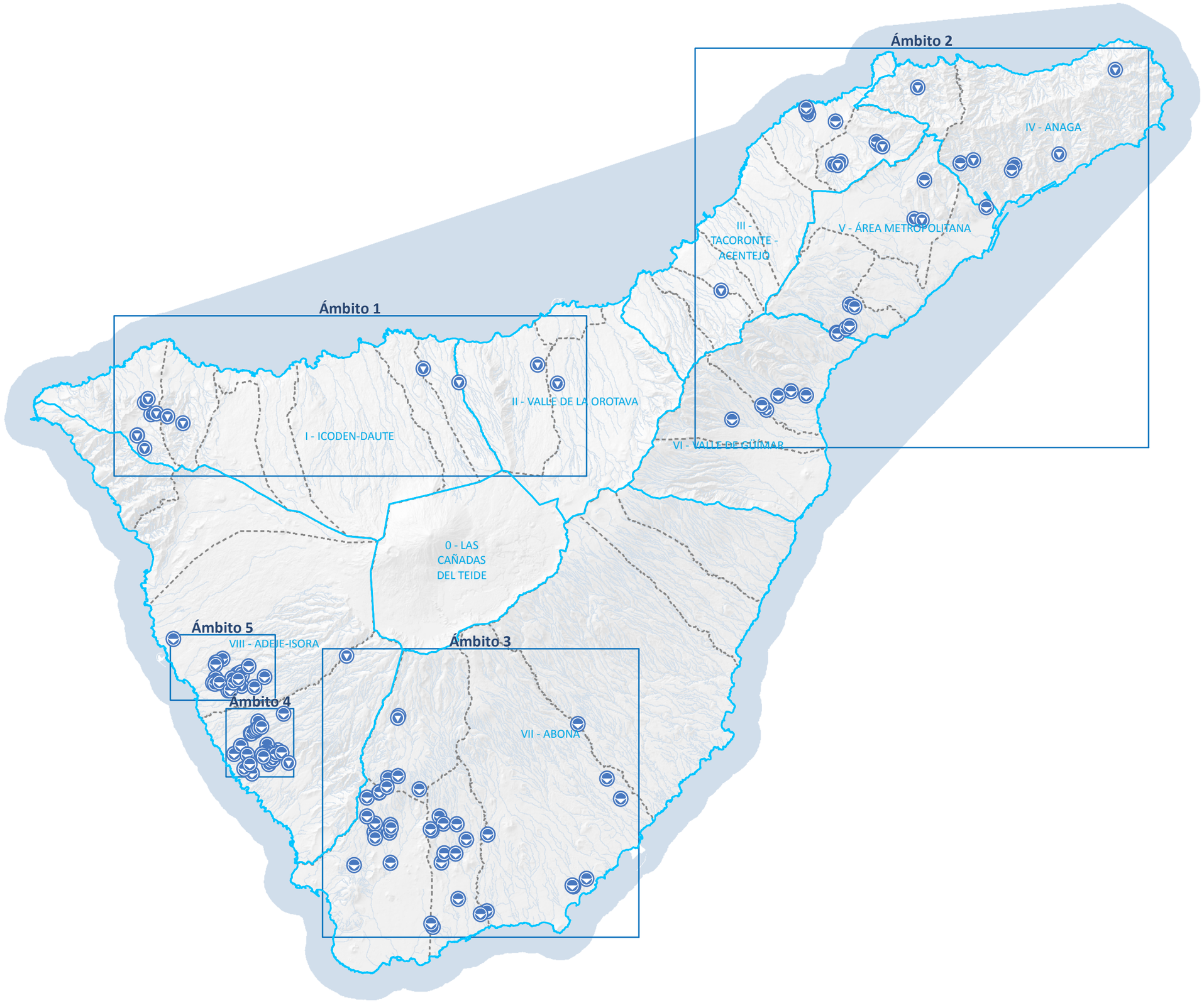

Plan Hidrológico de Tenerife

CAPTACIÓN

INFRAESTRUCTURAS DE CAPTACIÓN DE AGUA SUPERFICIAL

Plano director

INFRAESTRUCTURAS

Tipo:

Presa

Tomadero

Estado:

Existente

TERRITORIO

Cauces (Nivel 1)

Masas de agua superficiales costeras

Comarcas hidráulicas

Municipios

Orientación: N

Escala: 0 0,5 1 2 3 4 5 Km

Fecha: Abril 2015

Plano Nº: 17

CIATF

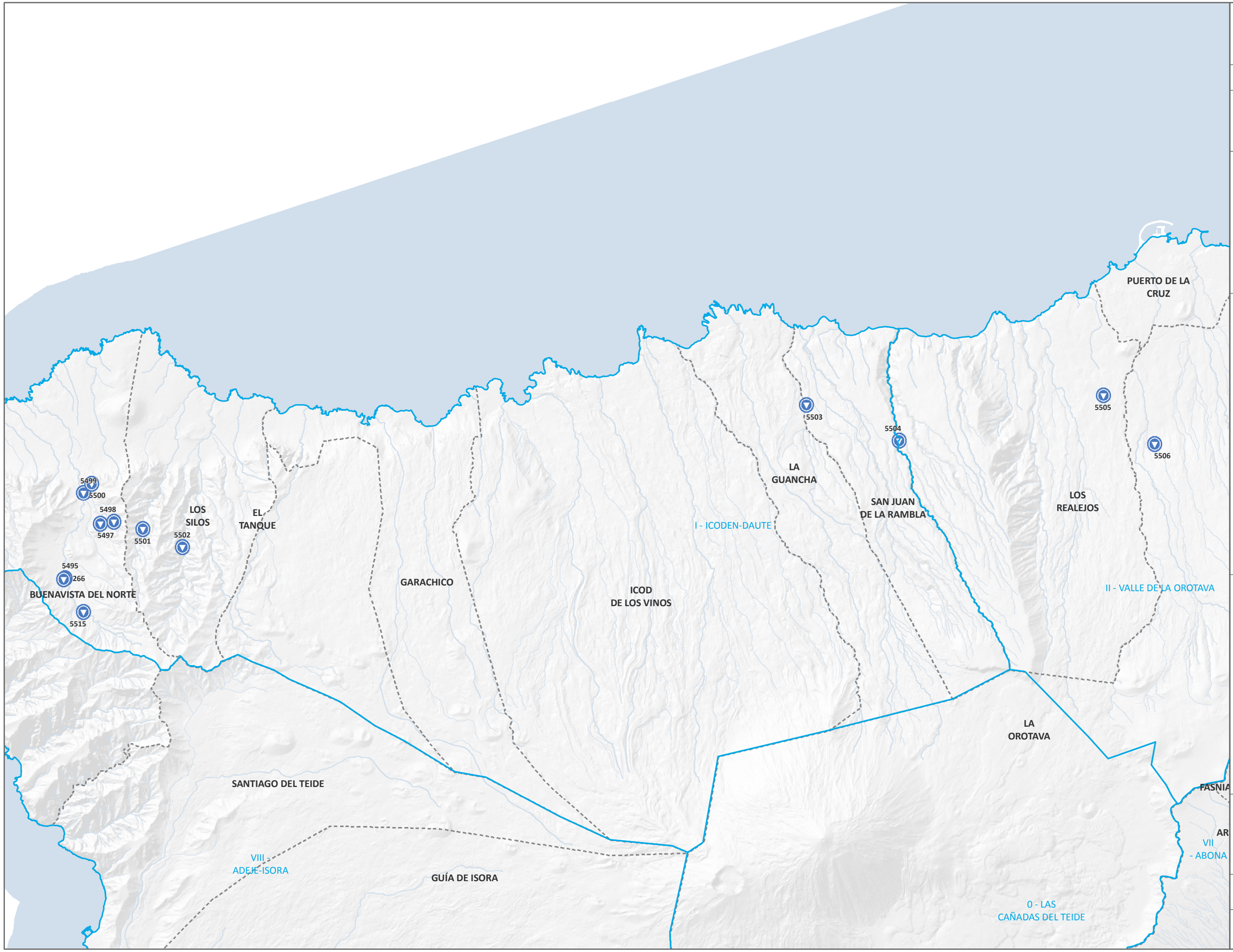

Plan Hidrológico de Tenerife

CAPTACIÓN

INFRAESTRUCTURAS DE CAPTACIÓN DE AGUA SUPERFICIAL

Director:

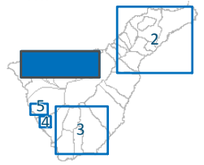

Ámbito:

Ámbito 1

INFRAESTRUCTURAS

Tipo:

Presa

Tomadero

Estado:

Existente

TERRITORIO

Cauces (Nivel 1)

Masas de agua superficiales costeras

Comarcas hidráulicas

Términos municipales

Orientación: N

Escala: 0 0,5 1 Km

Fecha: Abril 2015

Plano Nº: 18

CIATF

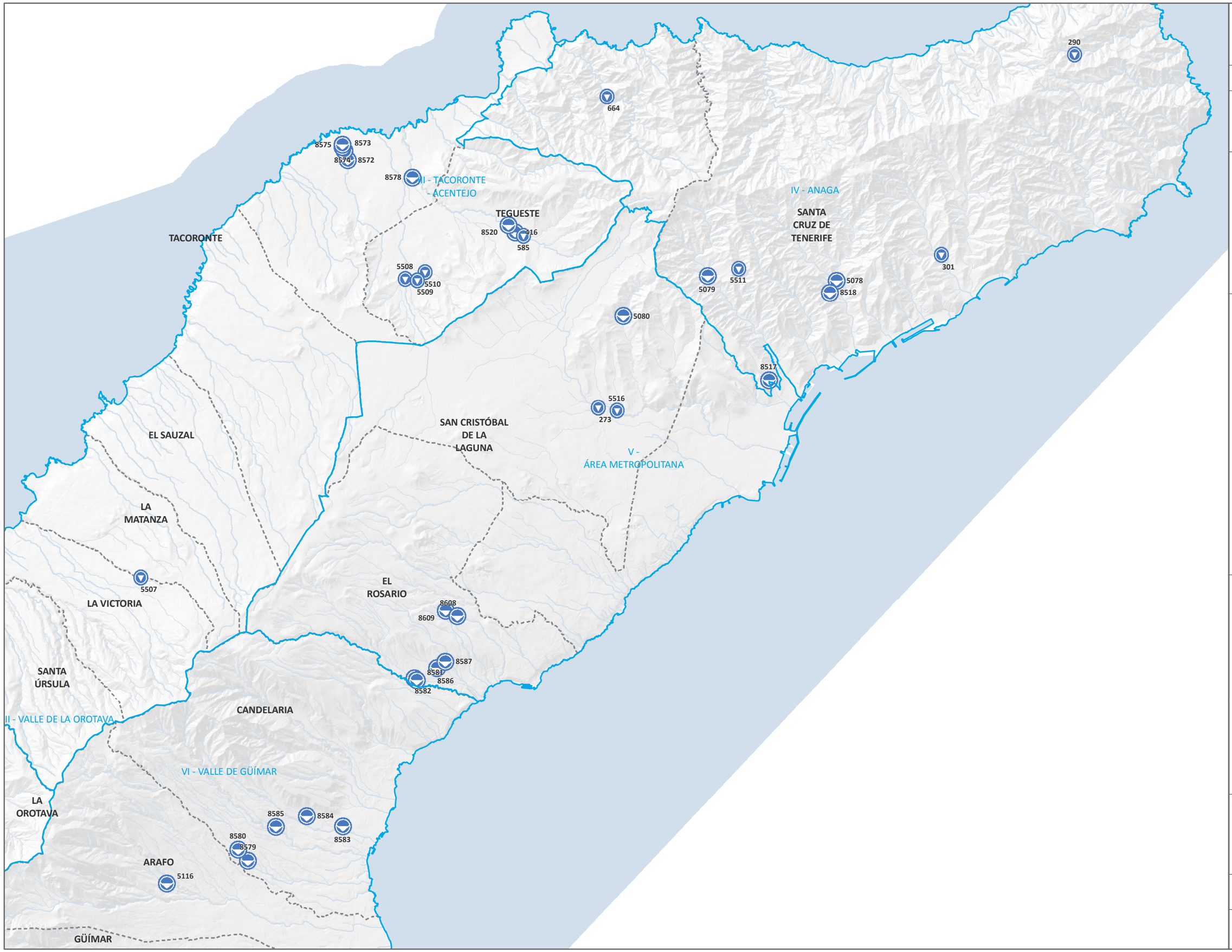

Plan Hidrológico de Tenerife

CAPTACIÓN

INFRAESTRUCTURAS DE CAPTACIÓN DE AGUA SUPERFICIAL

Director:

Ámbito:

Ámbito 2

INFRAESTRUCTURAS

Tipo:

Presa

Tomadero

Estado:

Existente

TERRITORIO

Cauces (Nivel 1)

Masas de agua superficiales costeras

Comarcas hidráulicas

Términos municipales

Orientación: N

Escala: 0 0,5 1 Km

Fecha: Abril 2015

Plano Nº: 18

CIATF

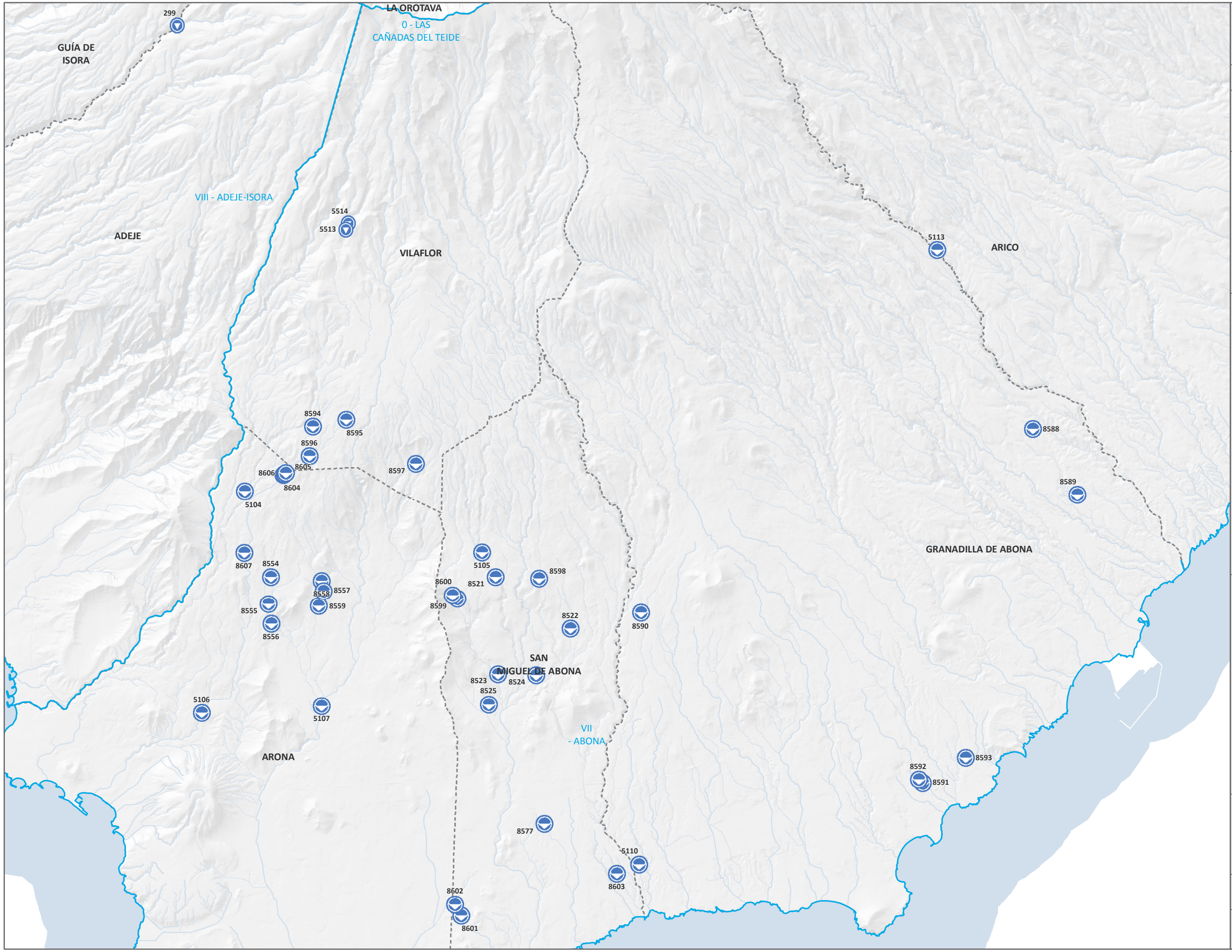

Plan Hidrológico de Tenerife

CAPTACIÓN

INFRAESTRUCTURAS DE CAPTACIÓN DE AGUA SUPERFICIAL

Director:

Ámbito:

Ámbito 3

INFRAESTRUCTURAS

Tipo:

Presa

Tomadero

Estado:

Existente

TERRITORIO

Cauces (Nivel 1)

Masas de agua superficiales costeras

Comarcas hidráulicas

Términos municipales

Orientación: N

Escala: Km 0 0,35 0,7

Fecha: Abril 2015

Plano Nº: 18

CIATF

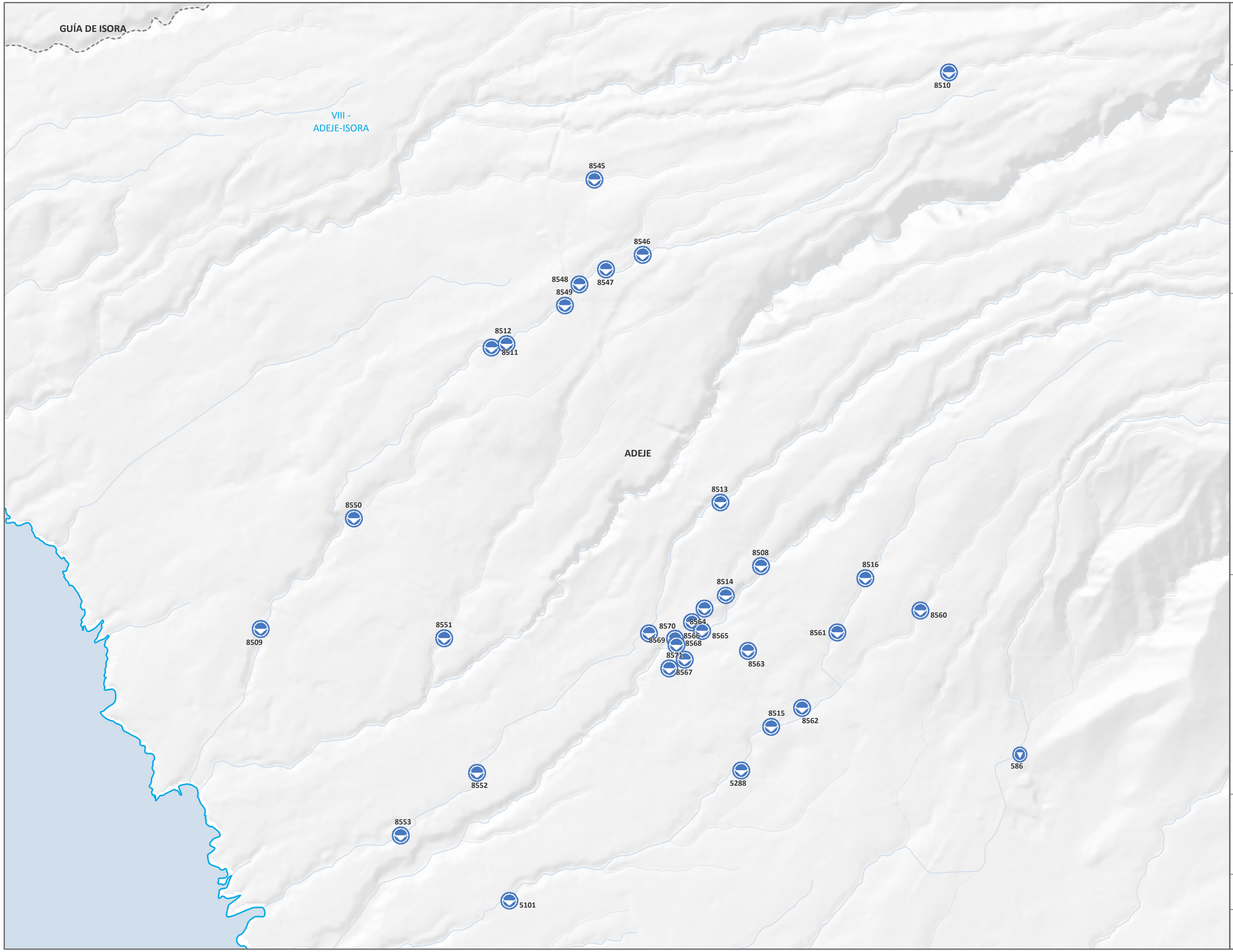

Plan Hidrológico de Tenerife

CAPTACIÓN

INFRAESTRUCTURAS DE CAPTACIÓN DE AGUA SUPERFICIAL

Director:

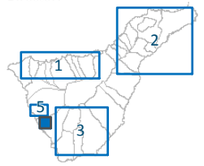

Ámbito:

Ámbito 4

INFRAESTRUCTURAS

Tipo:

Presa

Tomadero

Estado:

Existente

TERRITORIO

Cauces (Nivel 1)

Masas de agua superficiales costeras

Comarcas hidráulicas

Términos municipales

Orientación: N

Escala: Km 0 0,1 0,2

Fecha: Abril 2015

Plano Nº: 18

CIATF

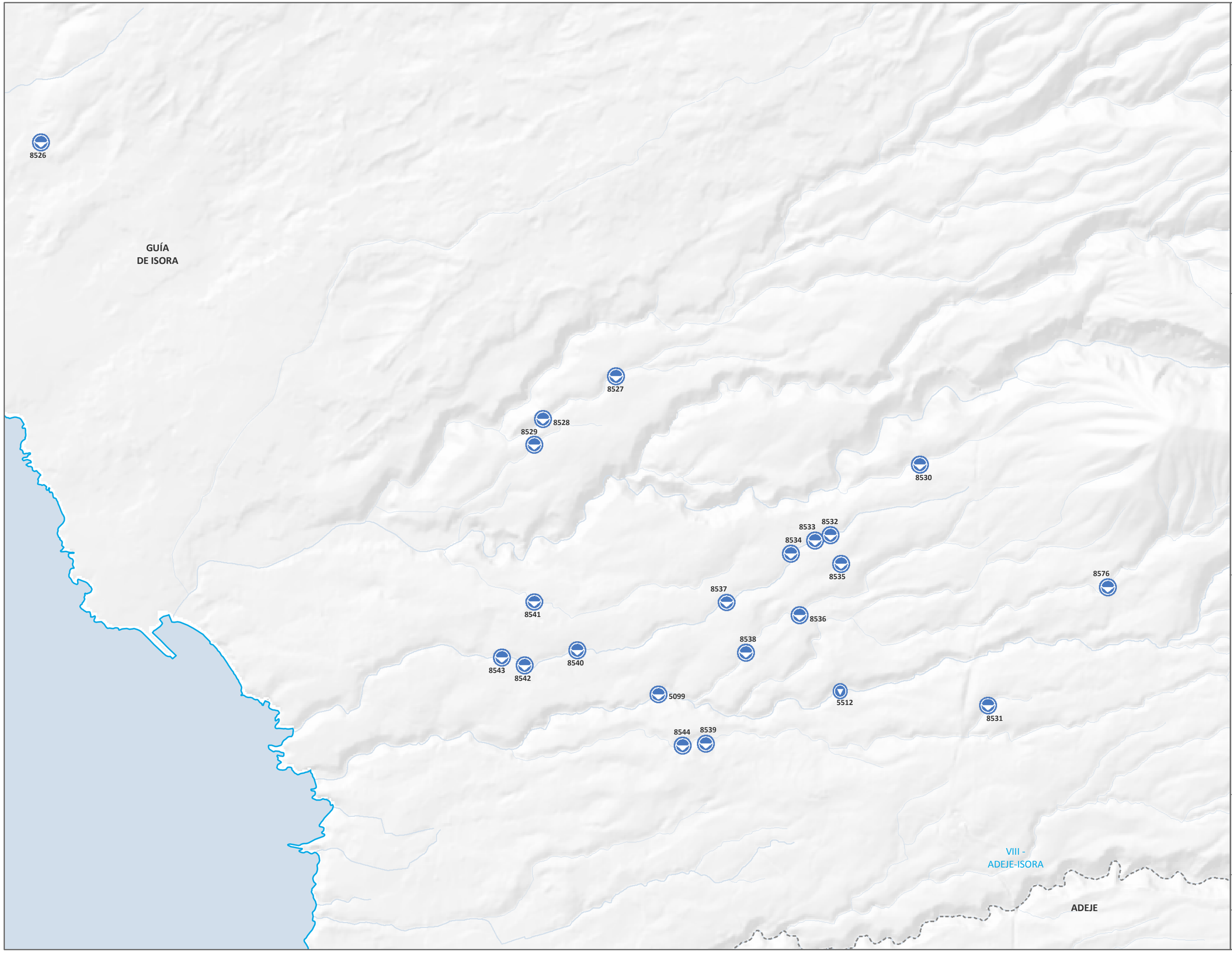

Plan Hidrológico de Tenerife

CAPTACIÓN

INFRAESTRUCTURAS DE CAPTACIÓN DE AGUA SUPERFICIAL

Director:

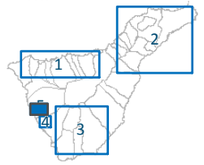

Ámbito:

Ámbito 5

INFRAESTRUCTURAS

Tipo:

Presa

Tomadero

Estado:

Existente

TERRITORIO

Cauces (Nivel 1)

Masas de agua superficiales costeras

Comarcas hidráulicas

Términos municipales

Orientación: N

Escala: Km 0 0,125 0,25

Fecha: Abril 2015

Plano Nº: 18

CIATF

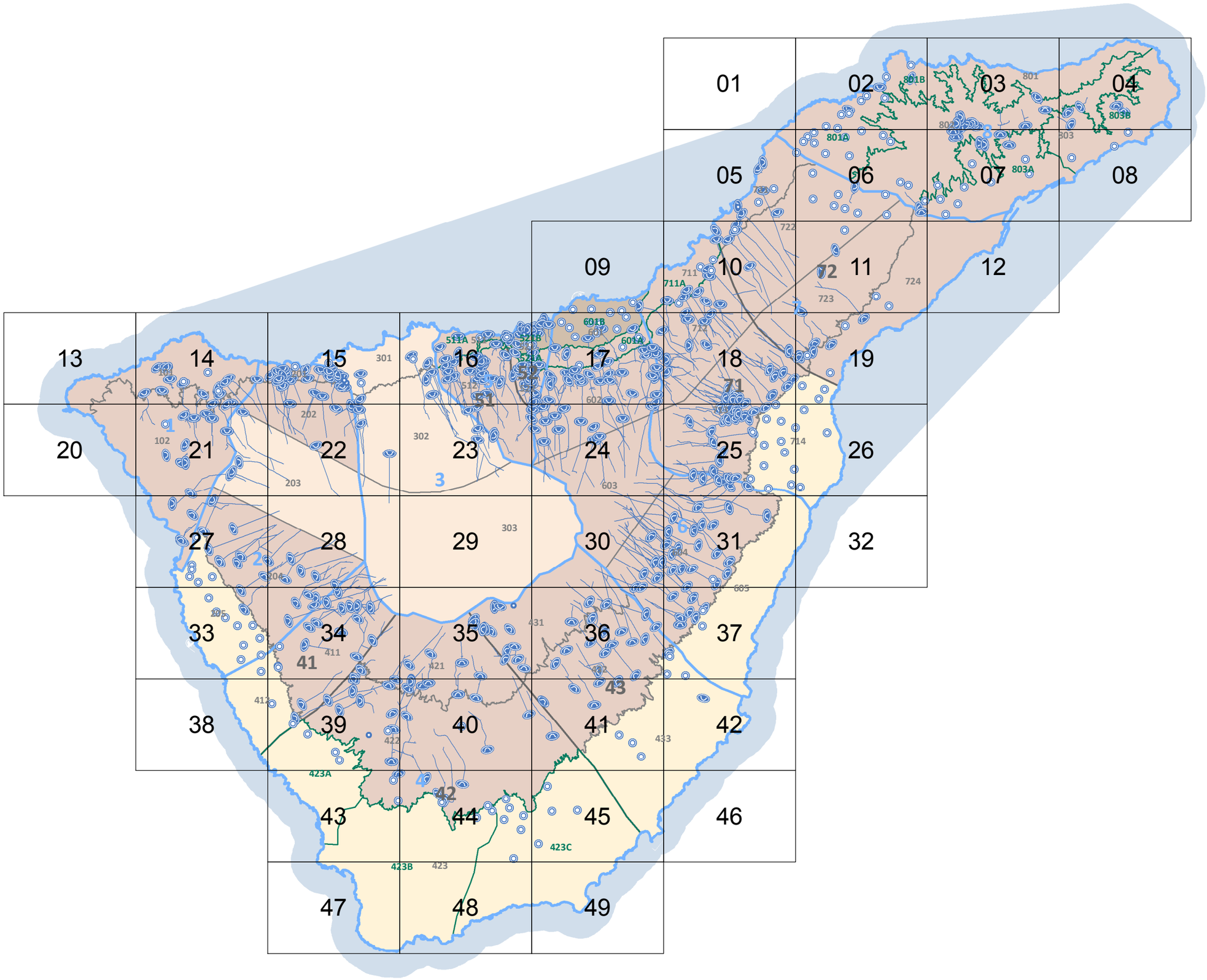

Plan Hidrológico de Tenerife

CAPTACIÓN

INFRAESTRUCTURAS DE CAPTACIÓN DE AGUAS SUBTERRÁNEAS

Plano Director

INFRAESTRUCTURAS

Tipo:

- Pozo
- Manantial
- Bocamina galería
- Poligonal galería

Estado:

- Existente

TERRITORIO

Zonificación hidrogeológica

4 42 423 423A

- Subsector
- Sector
- Subzona
- Zona

Masas aguas subterráneas:

- ES70TF001 - Masa Compleja de Medianías y Costa N-NE
- ES70TF002 - Masa de Las Cañadas-Valle Icod La Guancha y Dorsal
- ES70TF003 - Masa Costera Vertiente Sur
- ES70TF004 - Masa Costera del Valle de La Orotava

Masas de agua superficiales costeras

Orientación: N

Escala: Km 0 1,25 2,5 5

Fecha: Abril 2015

Plano Nº: 19

CIATF

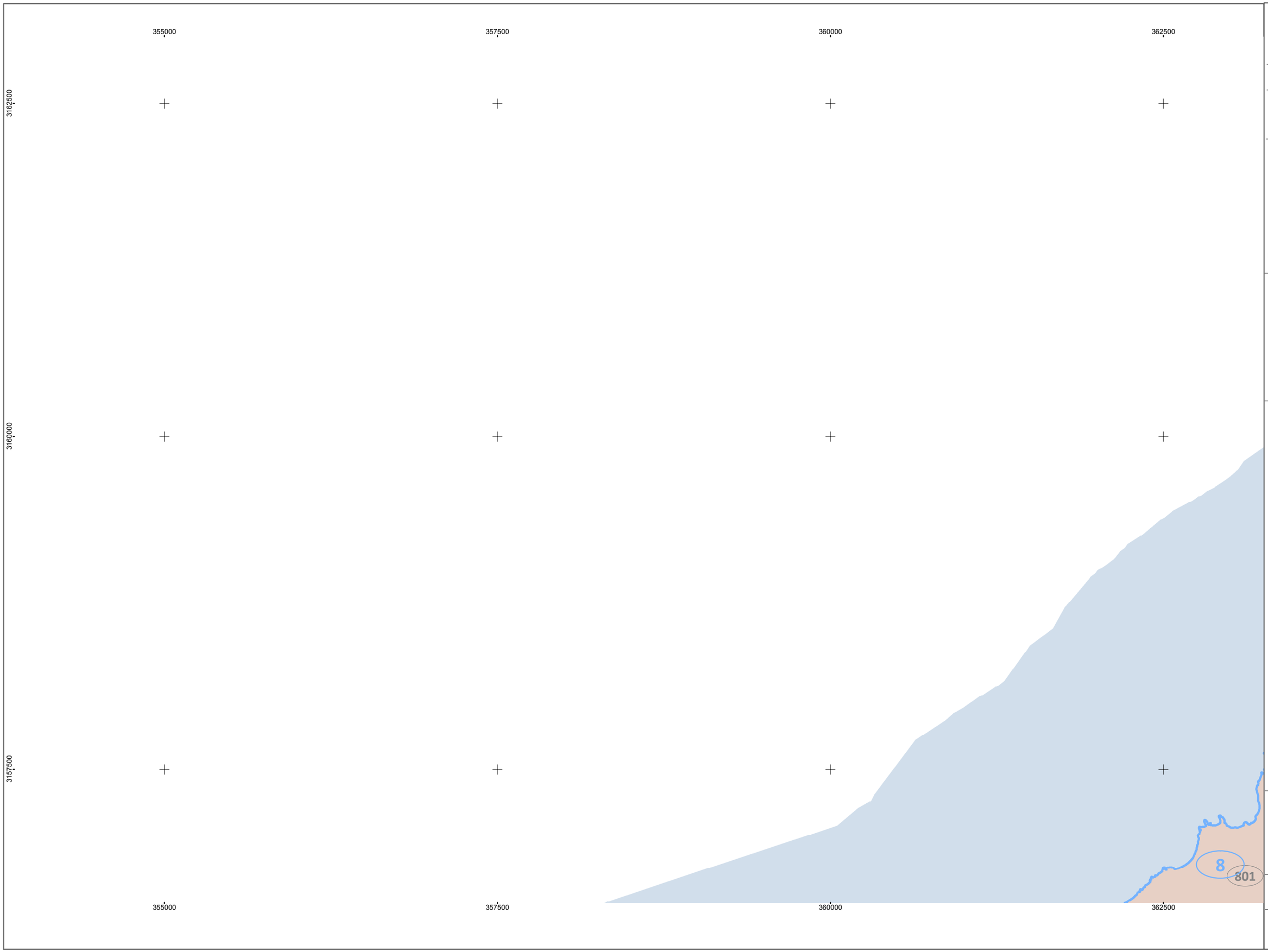

Plan Hidrológico de Tenerife

CAPTACIÓN

INFRAESTRUCTURAS DE CAPTACIÓN DE AGUAS SUBTERRÁNEAS

Director:

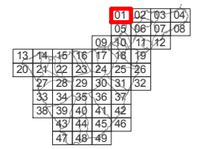

Hoja:
1

INFRAESTRUCTURAS

Tipo:

- Pozo
- Manantial
- Bocamina galería
- Poligonal galería

Estado:

- Existente

TERRITORIO

Zonificación hidrogeológica

4 42 423 423A

- *Subsector*
- *Sector*
- *Subzona*
- *Zona*

Masas aguas subterráneas:

- ES70TF001 - Masa Compleja de Medianías y Costa N-NE
- ES70TF002 - Masa de Las Cañadas-Valle Icod La Guancha y Dorsal
- ES70TF003 - Masa Costera Vertiente Sur
- ES70TF004 - Masa Costera del Valle de La Orotava

Masas de agua superficiales costeras

Orientación: N

Escala: Km 0 0,125 0,25 0,5

Fecha: Abril 2015
Plano Nº: 20

CIATF

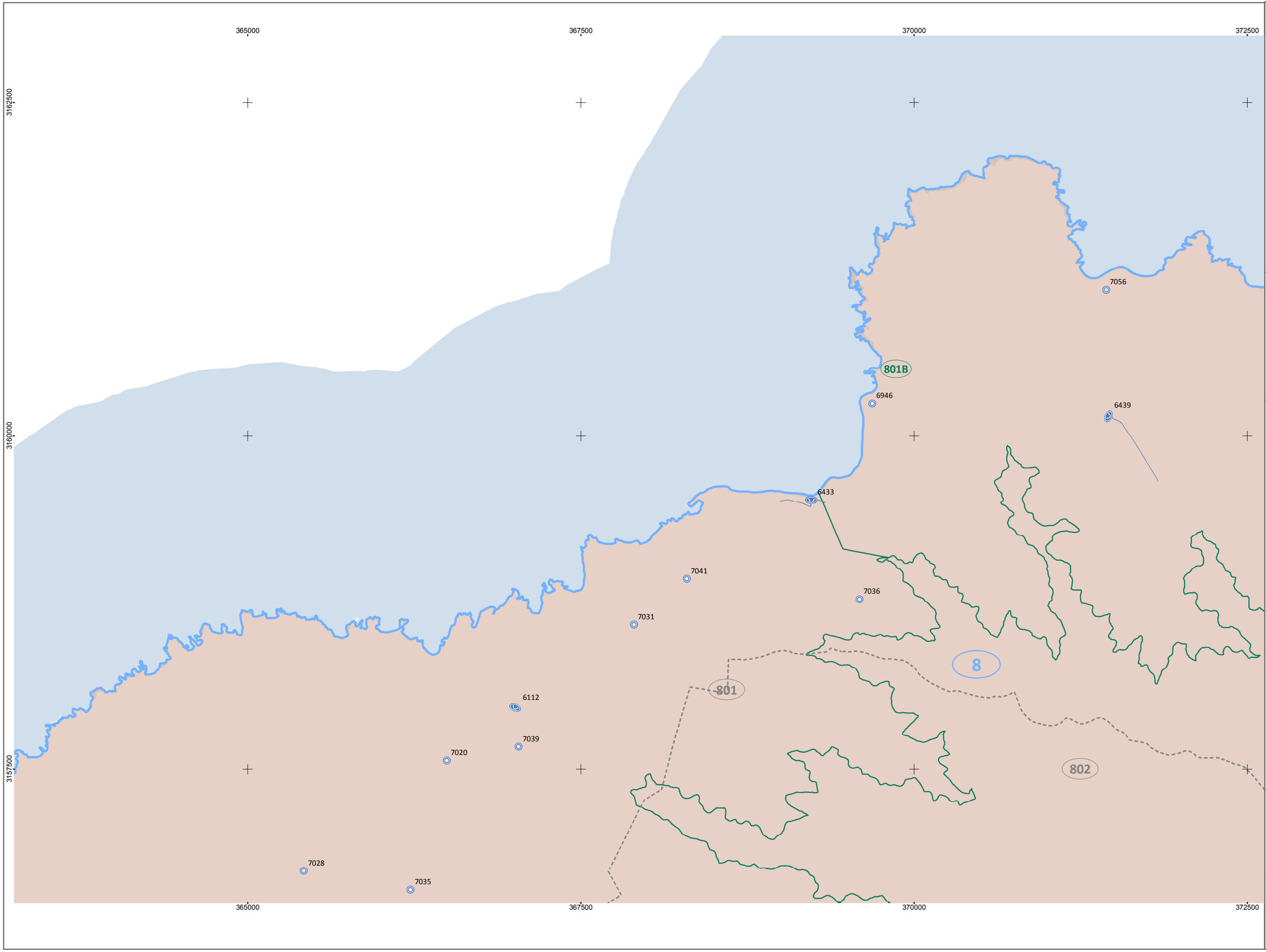

Plan Hidrológico de Tenerife

CAPTACIÓN

INFRAESTRUCTURAS DE CAPTACIÓN DE AGUAS SUBTERRÁNEAS

Director:

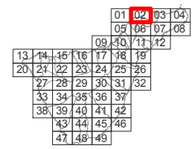

Hoja: **2**

INFRAESTRUCTURAS

Tipo:

- Pozo
- Manantial
- Bocamina galería
- Poligonal galería

Estado:

- Existente

TERRITORIO

Zonificación hidrogeológica

4 — Zona
42 — Subzona
423 — Sector
423A — Subsector

Masas aguas subterráneas:

- ES70TF001 - Masa Compleja de Medianías y Costa N-NE
- ES70TF002 - Masa de Las Cañadas-Valle Icod La Guancha y Dorsal
- ES70TF003 - Masa Costera Vertiente Sur
- ES70TF004 - Masa Costera del Valle de La Orotava

Masas de agua superficiales costeras

Orientación: N

Escala: 0 0,125 0,25 0,5 Km

Fecha: Abril 2015

Plano Nº: 20

CIATF

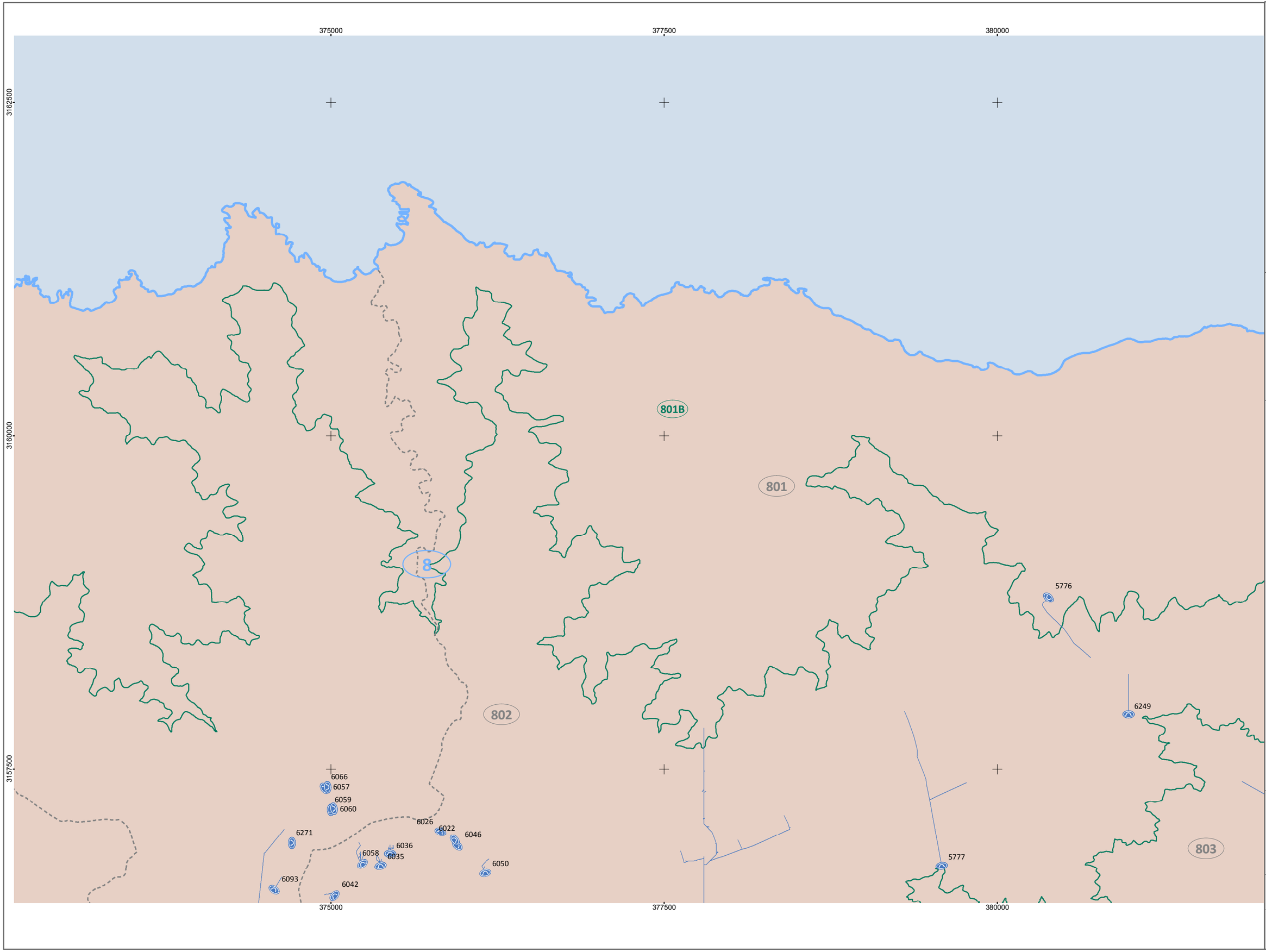

Plan Hidrológico de Tenerife

CAPTACIÓN

INFRAESTRUCTURAS DE CAPTACIÓN DE AGUAS SUBTERRÁNEAS

Director:

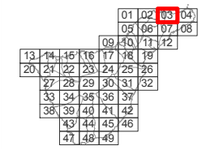

Hoja: **3**

INFRAESTRUCTURAS

Tipo:

- Pozo
- Manantial
- Bocamina galería
- Poligonal galería

Estado:

- Existente

TERRITORIO

Zonificación hidrogeológica

4 — Zona
42 — Subzona
423 — Sector
423A — Subsector

Masas aguas subterráneas:

- ES70TF001 - Masa Compleja de Medianías y Costa N-NE
- ES70TF002 - Masa de Las Cañadas-Valle Icod La Guancha y Dorsal
- ES70TF003 - Masa Costera Vertiente Sur
- ES70TF004 - Masa Costera del Valle de La Orotava

Masas de agua superficiales costeras

Orientación: N

Escala: 0 0,125 0,25 0,5 Km

Fecha: Abril 2015

Plano Nº: 20

CIATF

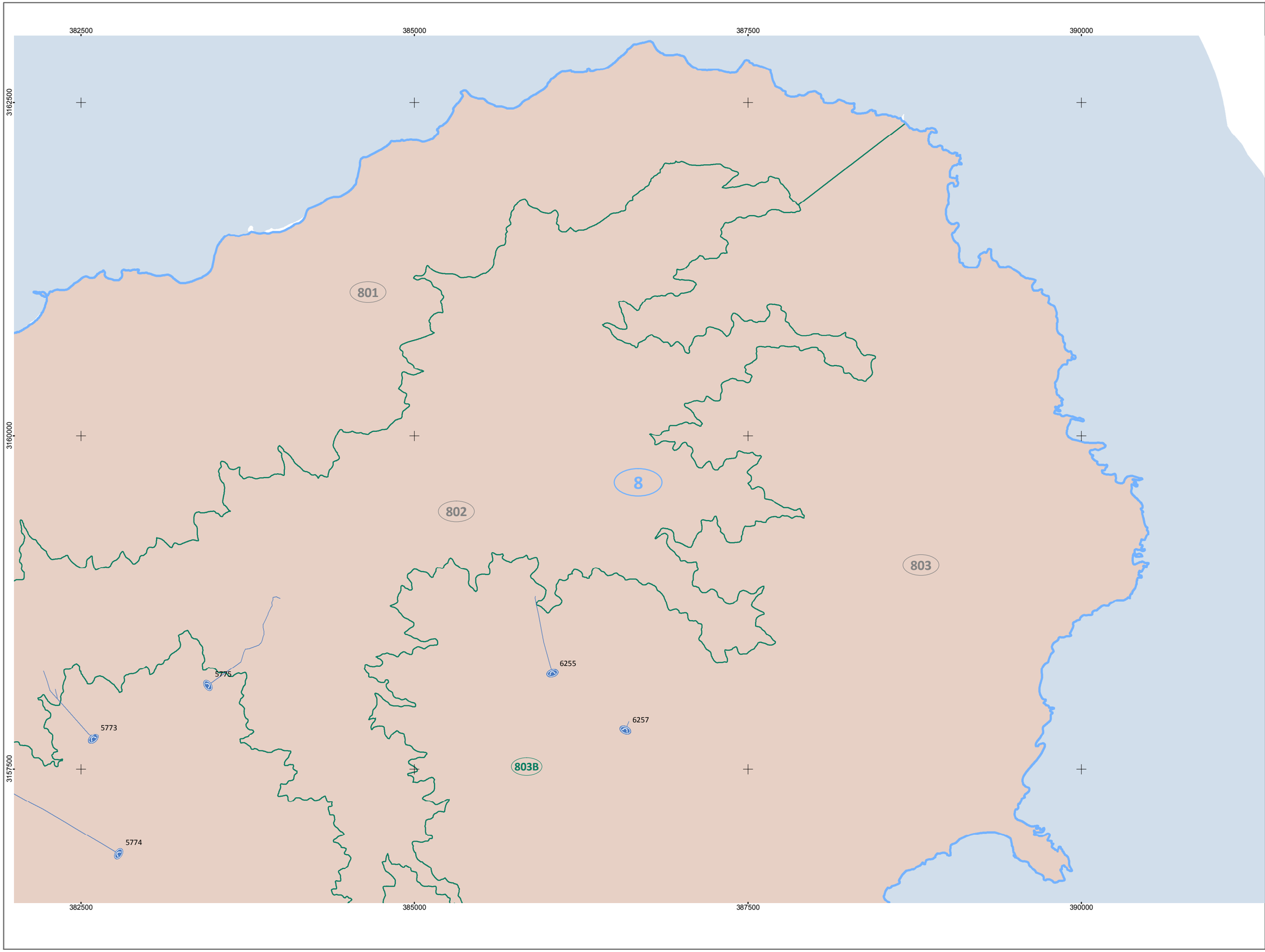

Plan Hidrológico de Tenerife

CAPTACIÓN

INFRAESTRUCTURAS DE CAPTACIÓN DE AGUAS SUBTERRÁNEAS

Director:

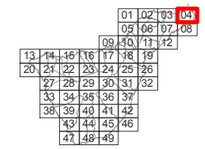

Hoja: **4**

INFRAESTRUCTURAS

Tipo:

- Pozo
- Manantial
- Bocamina galería
- Poligonal galería

Estado:

- Existente

TERRITORIO

Zonificación hidrogeológica

4 — Zona
42 — Subzona
423 — Sector
423A — Subsector

Masas aguas subterráneas:

- ES70TF001 - Masa Compleja de Medianías y Costa N-NE
- ES70TF002 - Masa de Las Cañadas-Valle Icod La Guancha y Dorsal
- ES70TF003 - Masa Costera Vertiente Sur
- ES70TF004 - Masa Costera del Valle de La Orotava

Masas de agua superficiales costeras

Orientación: N

Escala: 0 0,125 0,25 0,5 Km

Fecha: Abril 2015

Plano Nº: 20

CIATF

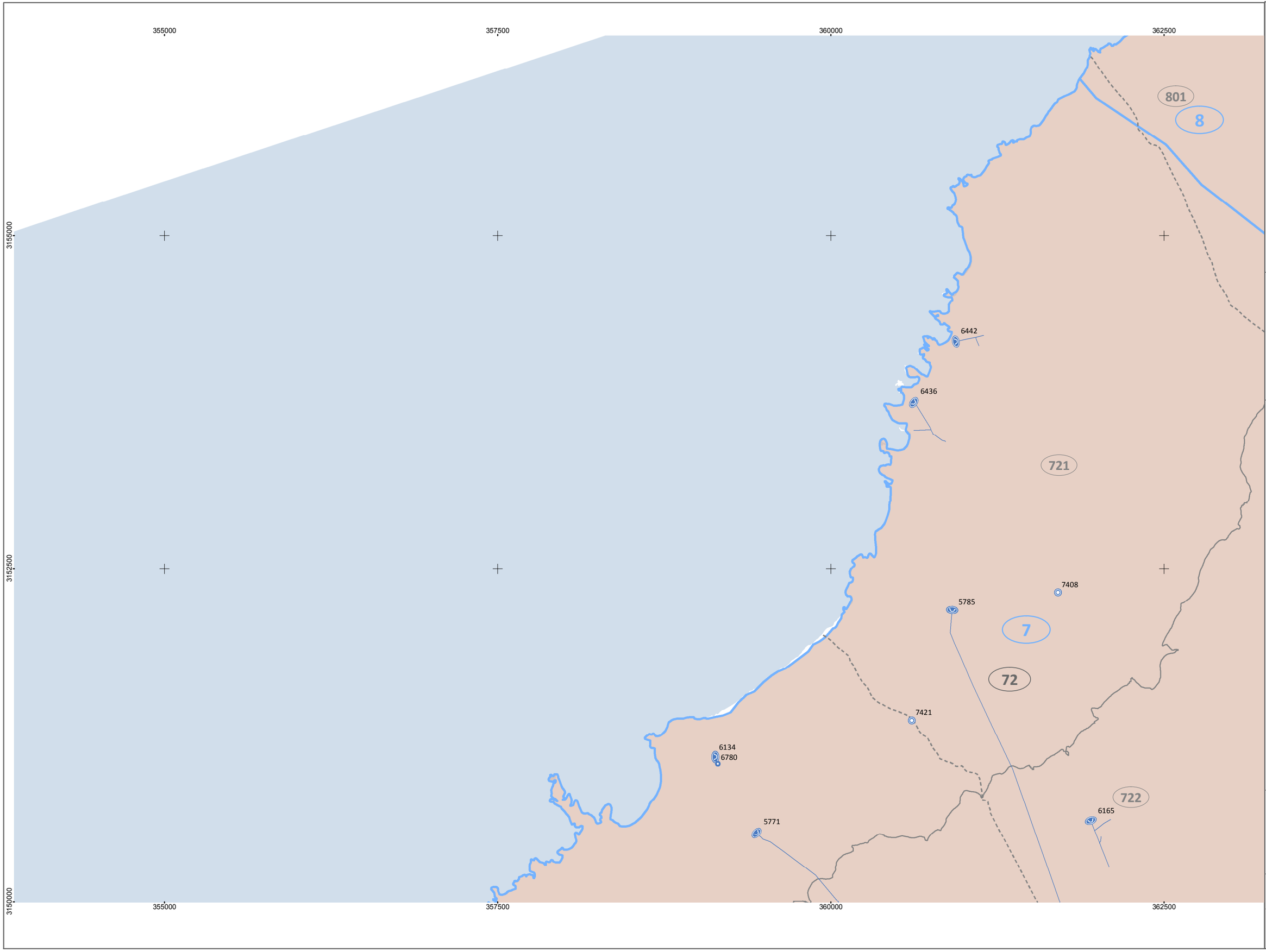

Plan Hidrológico de Tenerife

CAPTACIÓN

INFRAESTRUCTURAS DE CAPTACIÓN DE AGUAS SUBTERRÁNEAS

Director:

Hoja: **5**

INFRAESTRUCTURAS

Tipo:

- Pozo
- Manantial
- Bocamina galería
- Poligonal galería

Estado:

- Existente

TERRITORIO

Zonificación hidrogeológica

4 — Zona; 42 — Subzona; 423 — Sector; 423A — Subsector

Masas aguas subterráneas:

- ES70TF001 - Masa Compleja de Medianías y Costa N-NE
- ES70TF002 - Masa de Las Cañadas-Valle Icod La Guancha y Dorsal
- ES70TF003 - Masa Costera Vertiente Sur
- ES70TF004 - Masa Costera del Valle de La Orotava

Masas de agua superficiales costeras

Orientación: N

Escala: 0 0,125 0,25 0,5 Km

Fecha: Abril 2015

Plano Nº: 20

CIATF

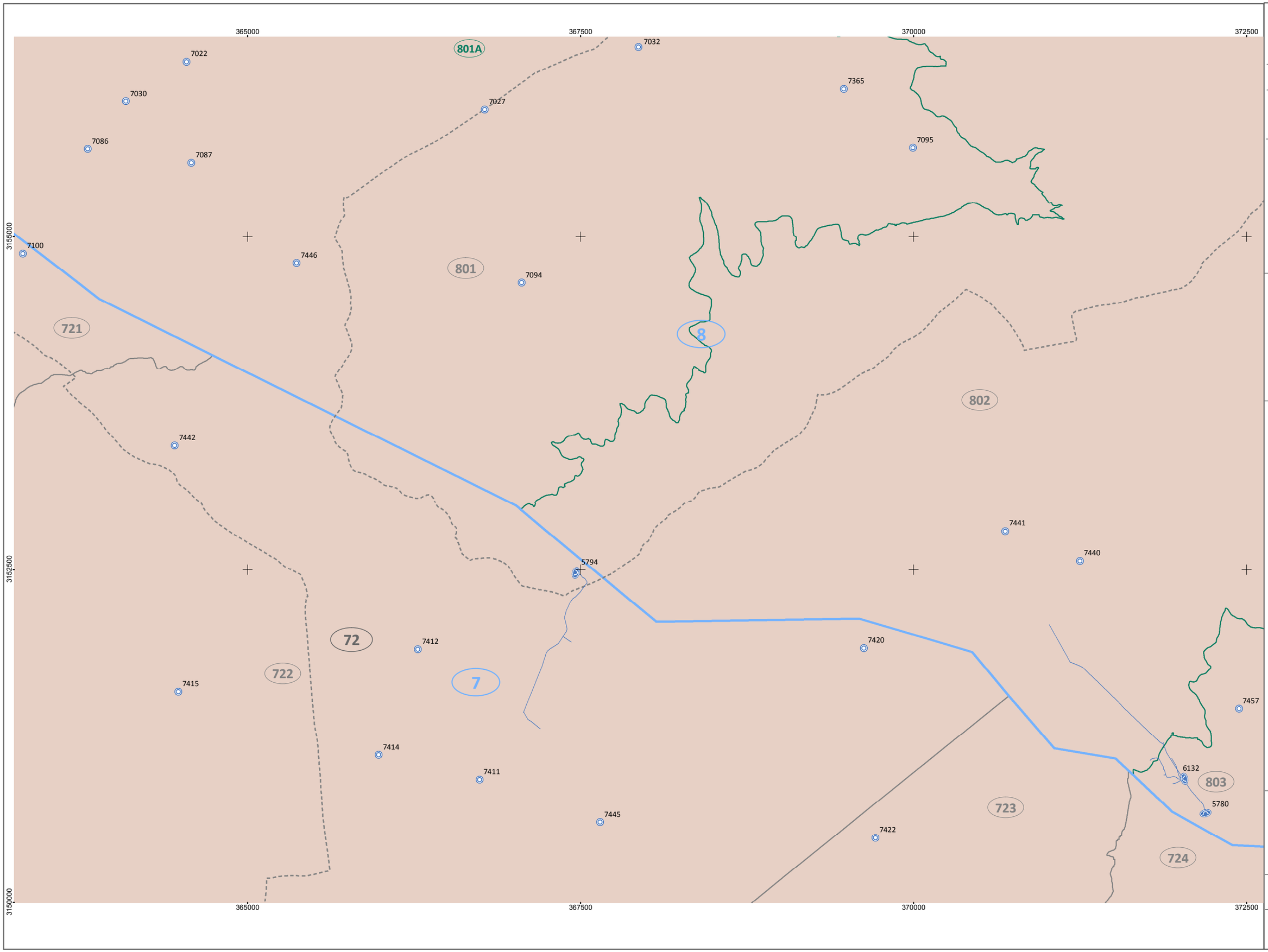

Plan Hidrológico de Tenerife

CAPTACIÓN

INFRAESTRUCTURAS DE CAPTACIÓN DE AGUAS SUBTERRÁNEAS

Director:

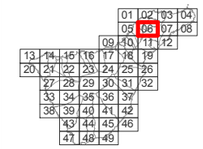

Hoja:

6

INFRAESTRUCTURAS

Tipo:

- Pozo
- Manantial
- Bocamina galería
- Poligonal galería

Estado:

- Existente

TERRITORIO

Zonificación hidrogeológica

4 42 423 423A

- Subsector
- Sector
- Subzona
- Zona

Masas aguas subterráneas:

- ES70TF001 - Masa Compleja de Medianías y Costa N-NE
- ES70TF002 - Masa de Las Cañadas-Valle Icod La Guancha y Dorsal
- ES70TF003 - Masa Costera Vertiente Sur
- ES70TF004 - Masa Costera del Valle de La Orotava

Masas de agua superficiales costeras

Orientación: N

Escala: 0 0,125 0,25 0,5 Km

Fecha: Abril 2015

Plano Nº: 20

CIATF

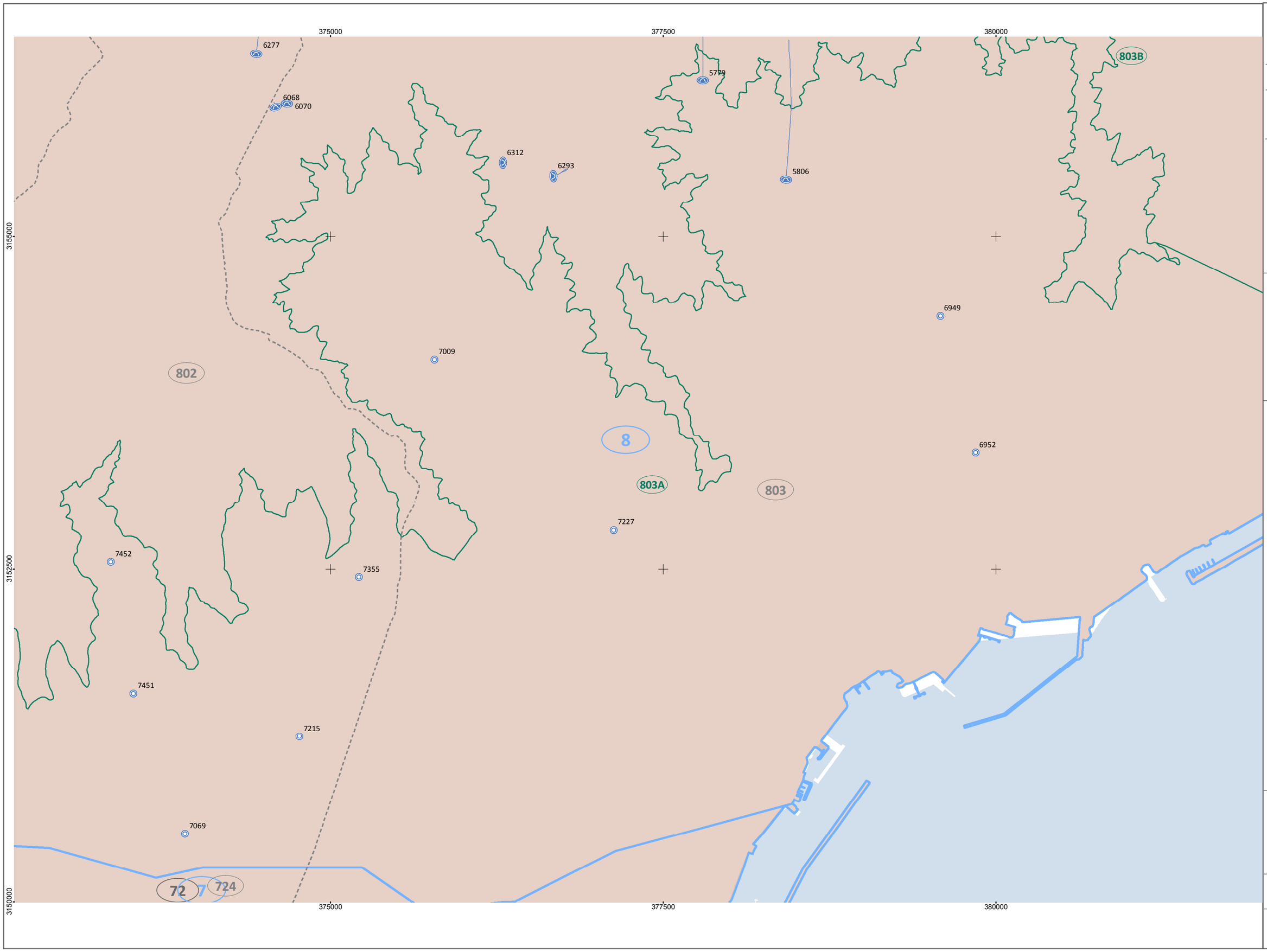

Plan Hidrológico de Tenerife

CAPTACIÓN

INFRAESTRUCTURAS DE CAPTACIÓN DE AGUAS SUBTERRÁNEAS

Director:

Hoja: **7**

INFRAESTRUCTURAS

Tipo:

- Pozo
- Manantial
- Bocamina galería
- Poligonal galería

Estado:

- Existente

TERRITORIO

Zonificación hidrogeológica

4 42 423 423A

- Subsector
- Sector
- Subzona
- Zona

Masas aguas subterráneas:

- ES70TF001 - Masa Compleja de Medianías y Costa N-NE
- ES70TF002 - Masa de Las Cañadas-Valle Icod La Guancha y Dorsal
- ES70TF003 - Masa Costera Vertiente Sur
- ES70TF004 - Masa Costera del Valle de La Orotava

Masas de agua superficiales costeras

Orientación: N

Escala: 0 0,125 0,25 0,5 Km

Fecha: Abril 2015

Plano Nº: 20

CIATF

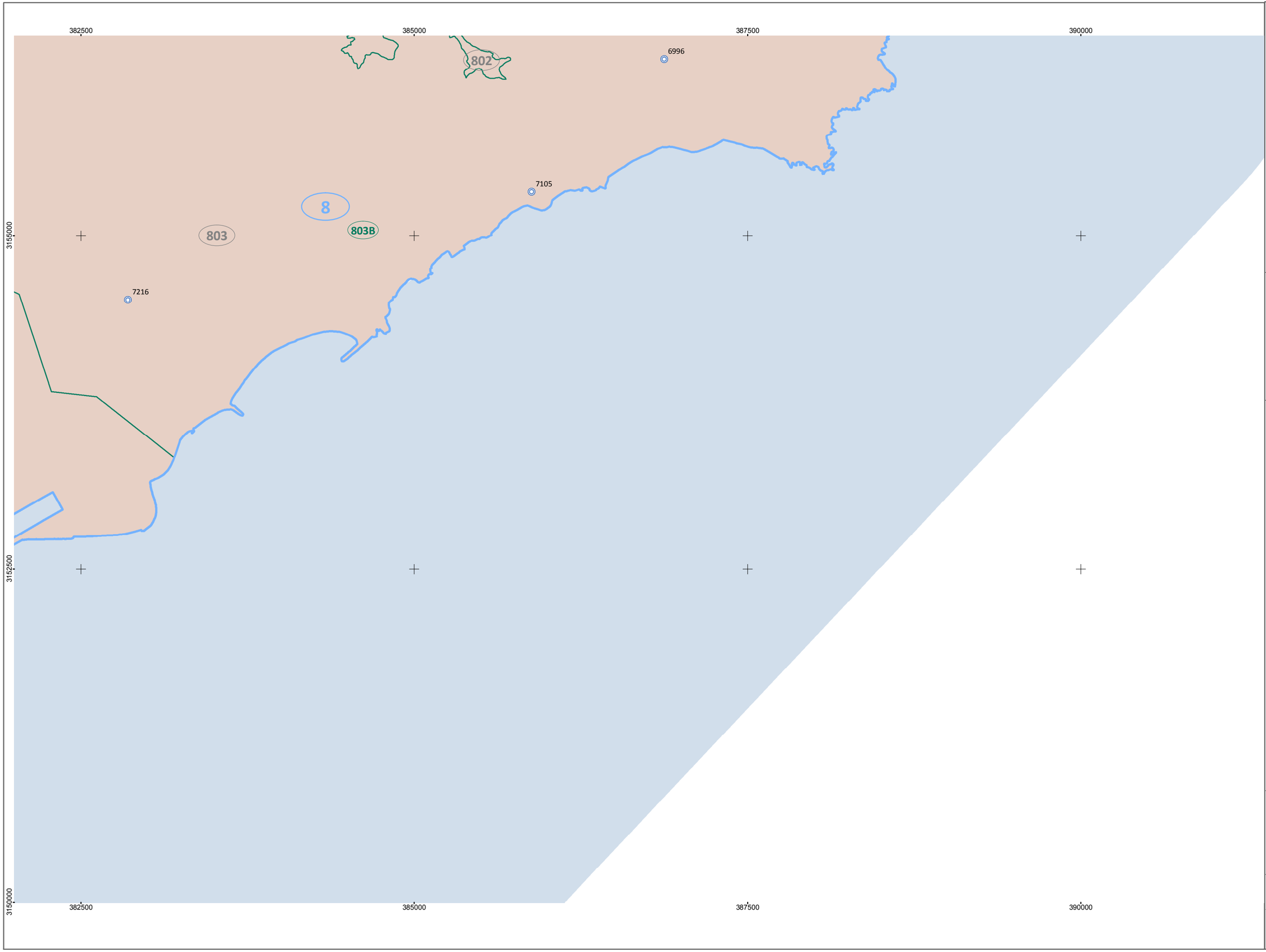

Plan Hidrológico de Tenerife

CAPTACIÓN

INFRAESTRUCTURAS DE CAPTACIÓN DE AGUAS SUBTERRÁNEAS

Director:

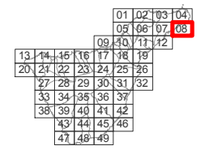

Hoja: **8**

INFRAESTRUCTURAS

Tipo:

- Pozo
- Manantial
- Bocamina galería
- Poligonal galería

Estado:

- Existente

TERRITORIO

Zonificación hidrogeológica

4 42 423 423A

- *Subsector*
- *Sector*
- *Subzona*
- *Zona*

Masas aguas subterráneas:

- ES70TF001 - Masa Compleja de Medianías y Costa N-NE
- ES70TF002 - Masa de Las Cañadas-Valle Icod La Guancha y Dorsal
- ES70TF003 - Masa Costera Vertiente Sur
- ES70TF004 - Masa Costera del Valle de La Orotava

Masas de agua superficiales costeras

Orientación: N

Escala: Km 0 0,125 0,25 0,5

Fecha: Abril 2015

Plano Nº: 20

CIATF

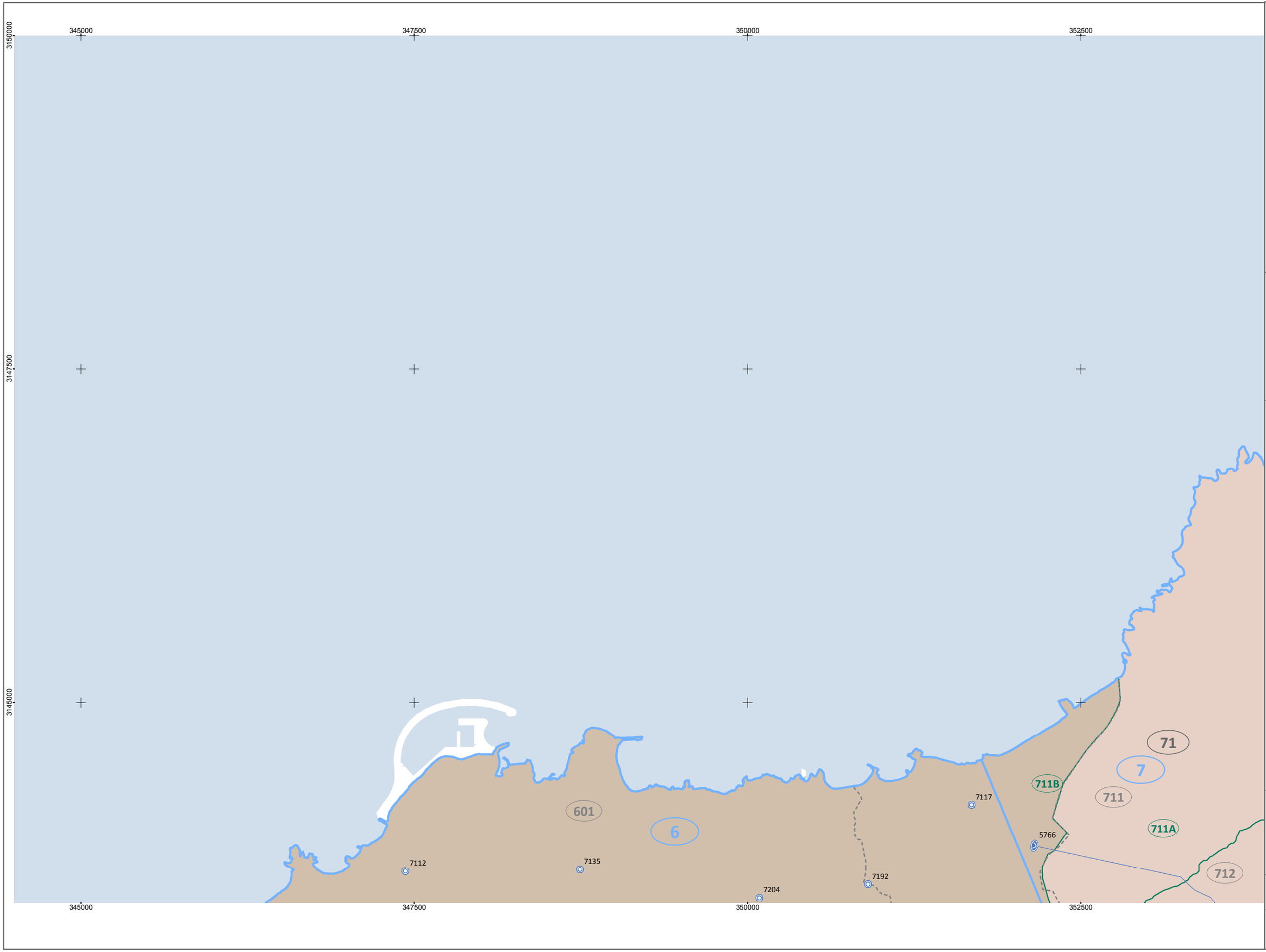

Plan Hidrológico de Tenerife

CAPTACIÓN

INFRAESTRUCTURAS DE CAPTACIÓN DE AGUAS SUBTERRÁNEAS

Director:

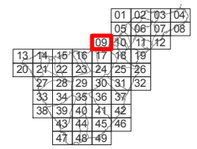

Hoja: **9**

INFRAESTRUCTURAS

Tipo:

- Pozo
- Manantial
- Bocamina galería
- Poligonal galería

Estado:

- Existente

TERRITORIO

Zonificación hidrogeológica

4 42 423 423A

- *Subsector*
- *Sector*
- *Subzona*
- *Zona*

Masas aguas subterráneas:

- ES70TF001 - Masa Compleja de Medianías y Costa N-NE
- ES70TF002 - Masa de Las Cañadas-Valle Icod La Guancha y Dorsal
- ES70TF003 - Masa Costera Vertiente Sur
- ES70TF004 - Masa Costera del Valle de La Orotava

Masas de agua superficiales costeras

Orientación: N

Escala: 0 0,125 0,25 0,5 Km

Fecha: Abril 2015

Plano Nº: 20

CIATF

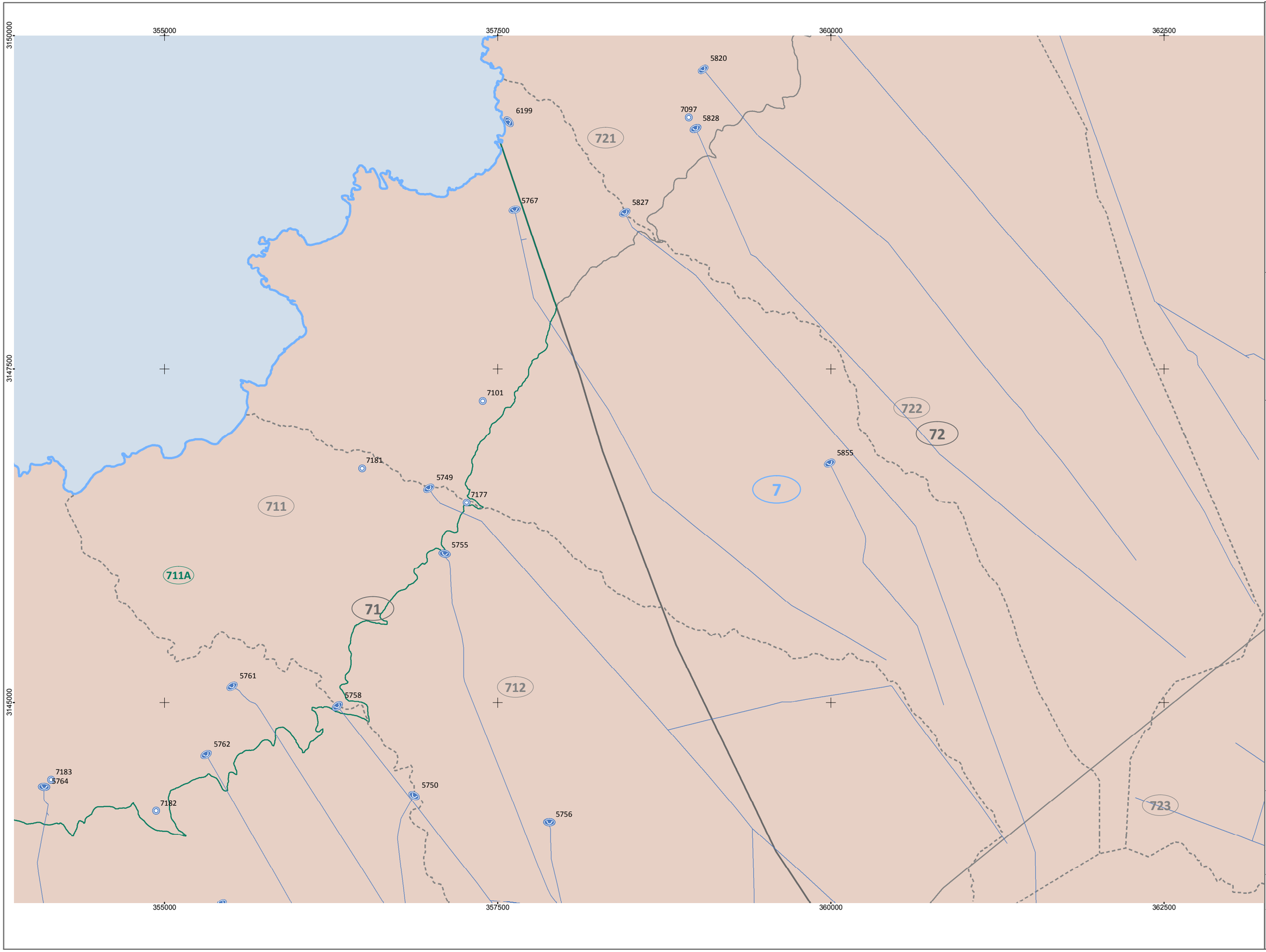

Plan Hidrológico de Tenerife

CAPTACIÓN

INFRAESTRUCTURAS DE CAPTACIÓN DE AGUAS SUBTERRÁNEAS

Director:

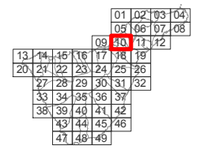

Hoja:

10

INFRAESTRUCTURAS

Tipo:

- Pozo
- Manantial
- Bocamina galería
- Poligonal galería

Estado:

- Existente

TERRITORIO

Zonificación hidrogeológica

4 (Zona) 42 (Subzona) 423 (Sector) 423A (Subsector)

Masas aguas subterráneas:

- ES70TF001 - Masa Compleja de Medianías y Costa N-NE
- ES70TF002 - Masa de Las Cañadas-Valle Icod La Guancha y Dorsal
- ES70TF003 - Masa Costera Vertiente Sur
- ES70TF004 - Masa Costera del Valle de La Orotava

Masas de agua superficiales costeras

Orientación: N

Escala: 0 0,125 0,25 0,5 Km

Fecha: Abril 2015

Plano Nº: 20

CIATF

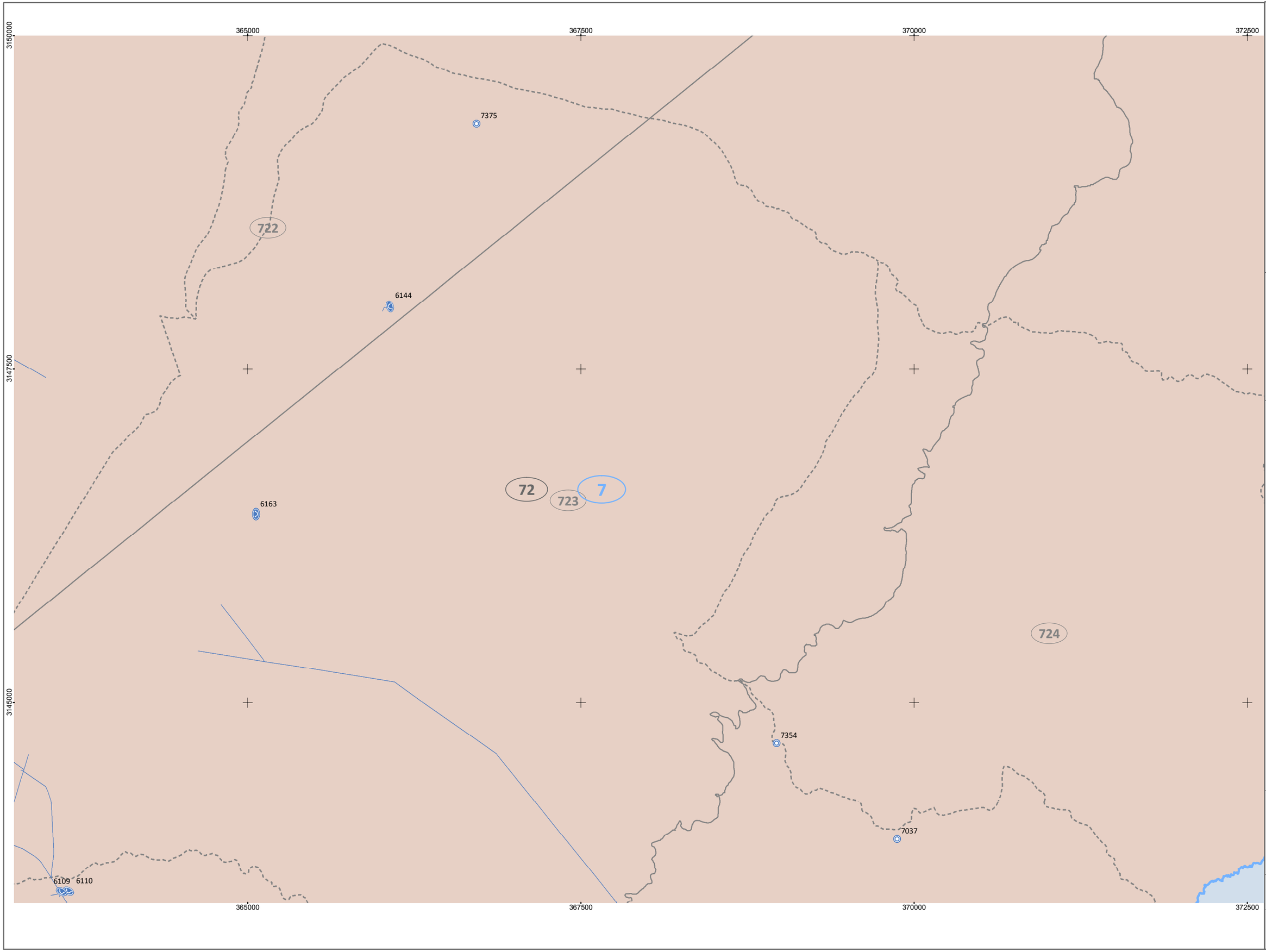

Plan Hidrológico de Tenerife

CAPTACIÓN

INFRAESTRUCTURAS DE CAPTACIÓN DE AGUAS SUBTERRÁNEAS

Director:

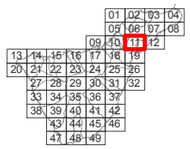

Hoja:

11

INFRAESTRUCTURAS

Tipo:

- Pozo
- Manantial
- Bocamina galería
- Poligonal galería

Estado:

- Existente

TERRITORIO

Zonificación hidrogeológica

4 — Zona
42 — Subzona
423 — Sector
423A — Subsector

Masas aguas subterráneas:

- ES70TF001 - Masa Compleja de Medianías y Costa N-NE
- ES70TF002 - Masa de Las Cañadas-Valle Icod La Guancha y Dorsal
- ES70TF003 - Masa Costera Vertiente Sur
- ES70TF004 - Masa Costera del Valle de La Orotava

Masas de agua superficiales costeras

Orientación: N

Escala: 0 0,125 0,25 0,5 Km

Fecha: Abril 2015

Plano Nº: 20

CIATF

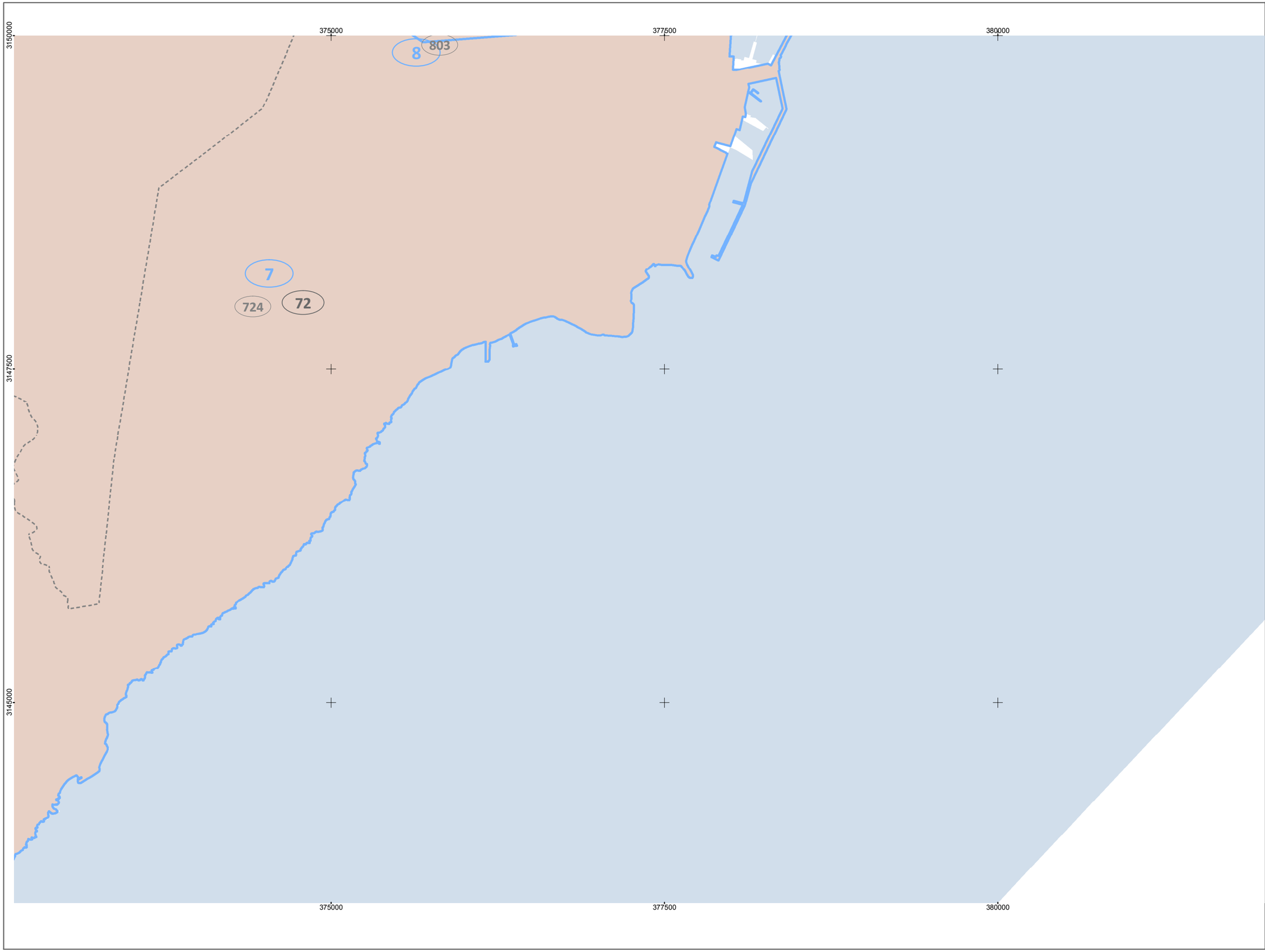

Plan Hidrológico de Tenerife

CAPTACIÓN

INFRAESTRUCTURAS DE CAPTACIÓN DE AGUAS SUBTERRÁNEAS

Director:

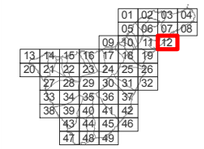

Hoja:
12

INFRAESTRUCTURAS

Tipo:

- Pozo
- Manantial
- Bocamina galería
- Poligonal galería

Estado:

- Existente

TERRITORIO

Zonificación hidrogeológica

4 42 423 423A

- *Subsector*
- *Sector*
- *Subzona*
- *Zona*

Masas aguas subterráneas:

- ES70TF001 - Masa Compleja de Medianías y Costa N-NE
- ES70TF002 - Masa de Las Cañadas-Valle Icod La Guancha y Dorsal
- ES70TF003 - Masa Costera Vertiente Sur
- ES70TF004 - Masa Costera del Valle de La Orotava

Masas de agua superficiales costeras

Orientación: N

Escala: 0 0,125 0,25 0,5 Km

Fecha: Abril 2015

Plano Nº: 20

CIATF

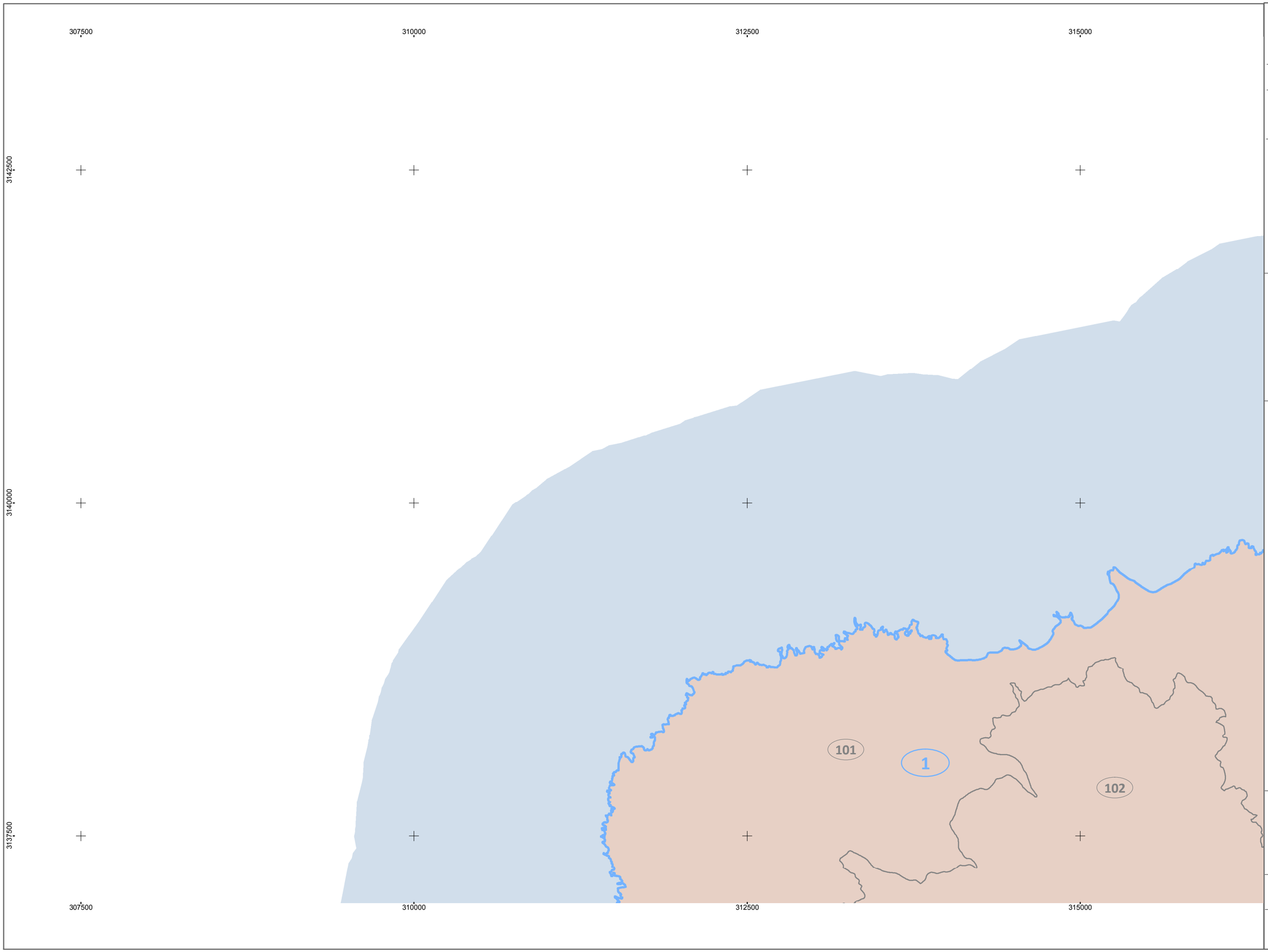

Plan Hidrológico de Tenerife

CAPTACIÓN

INFRAESTRUCTURAS DE CAPTACIÓN DE AGUAS SUBTERRÁNEAS

Director:

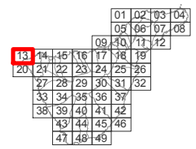

Hoja:
13

INFRAESTRUCTURAS

Tipo:

- Pozo
- Manantial
- Bocamina galería
- Poligonal galería

Estado:

- Existente

TERRITORIO

Zonificación hidrogeológica

4 — Zona
42 — Subzona
423 — Sector
423A — Subsector

Masas aguas subterráneas:

- ES70TF001 - Masa Compleja de Medianías y Costa N-NE
- ES70TF002 - Masa de Las Cañadas-Valle Icod La Guancha y Dorsal
- ES70TF003 - Masa Costera Vertiente Sur
- ES70TF004 - Masa Costera del Valle de La Orotava

Masas de agua superficiales costeras

Orientación: N

Escala: 0 0,125 0,25 0,5 Km

Fecha: Abril 2015
Plano Nº: 20

CIATF

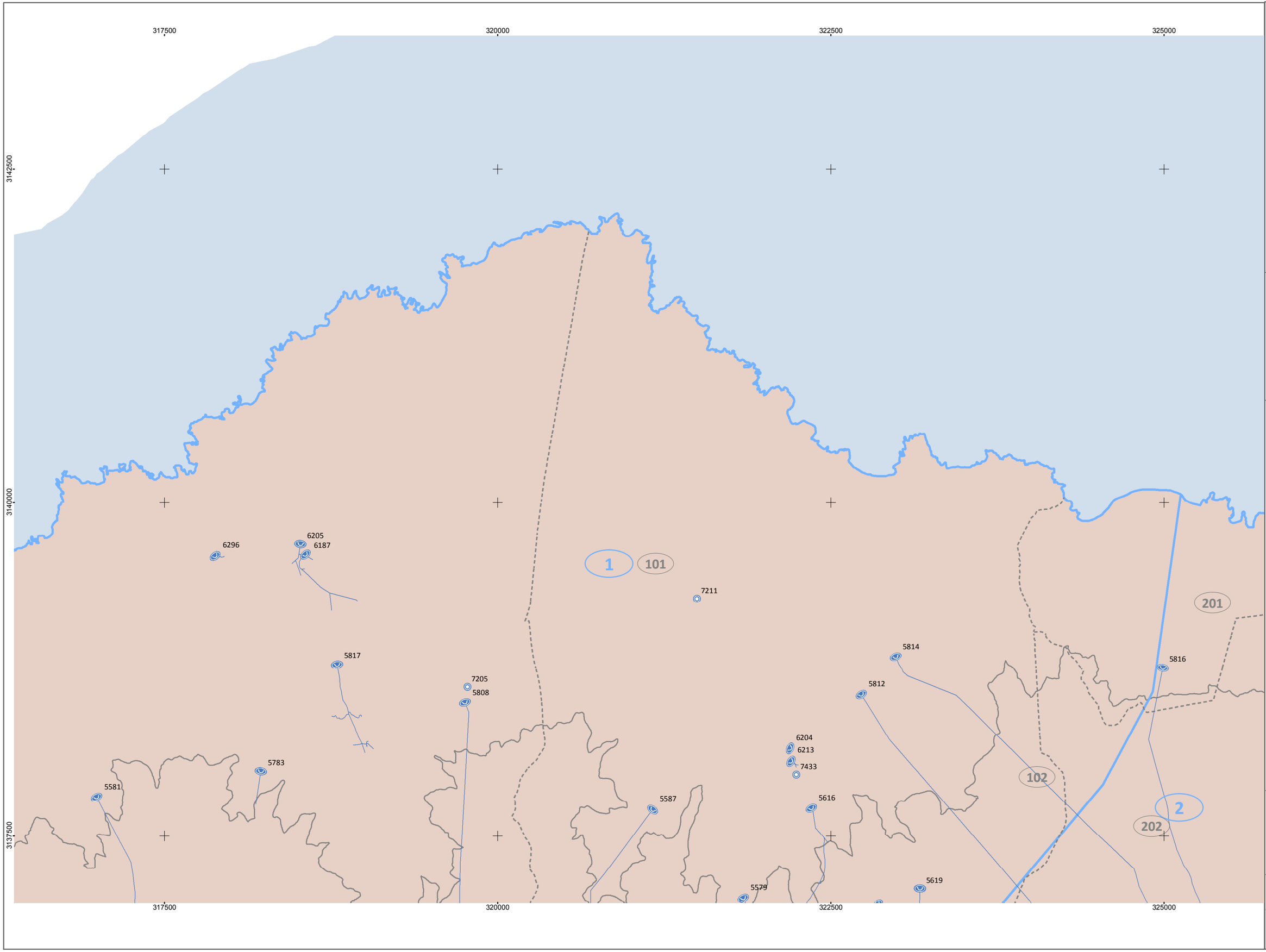

Plan Hidrológico de Tenerife

CAPTACIÓN

INFRAESTRUCTURAS DE CAPTACIÓN DE AGUAS SUBTERRÁNEAS

Director:

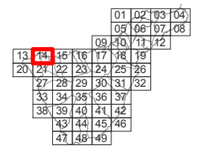

Hoja:

14

INFRAESTRUCTURAS

Tipo:

- Pozo
- Manantial
- Bocamina galería
- Poligonal galería

Estado:

- Existente

TERRITORIO

Zonificación hidrogeológica

4 — Zona
42 — Subzona
423 — Sector
423A — Subsector

Masas aguas subterráneas:

- ES70TF001 - Masa Compleja de Medianías y Costa N-NE
- ES70TF002 - Masa de Las Cañadas-Valle Icod La Guancha y Dorsal
- ES70TF003 - Masa Costera Vertiente Sur
- ES70TF004 - Masa Costera del Valle de La Orotava

Masas de agua superficiales costeras

Orientación: N

Escala: 0 0,125 0,25 0,5 Km

Fecha: Abril 2015

Plano Nº: 20

CIATF

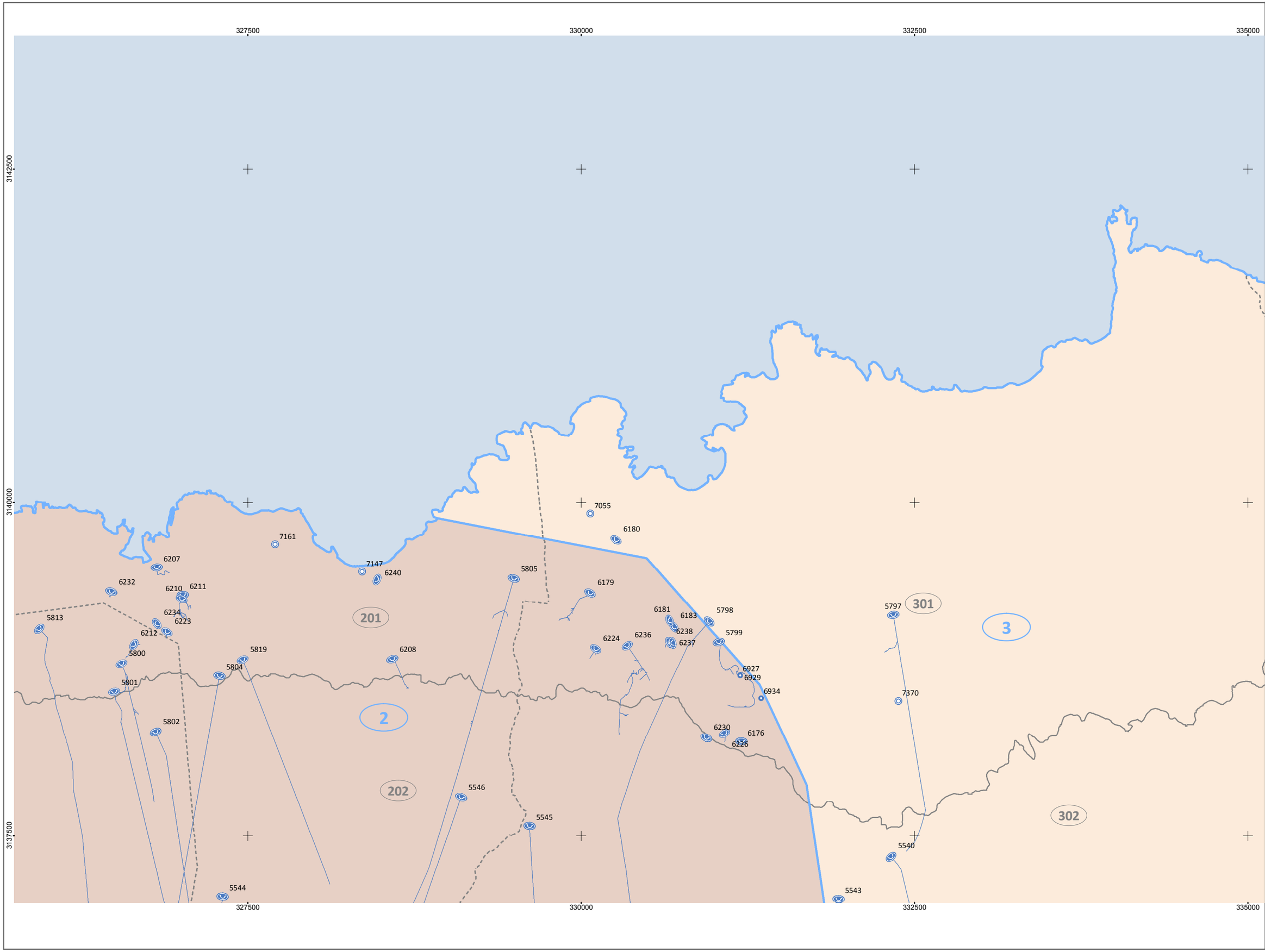

Plan Hidrológico de Tenerife

CAPTACIÓN

INFRAESTRUCTURAS DE CAPTACIÓN DE AGUAS SUBTERRÁNEAS

Director:

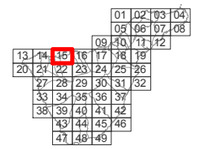

Hoja:

15

INFRAESTRUCTURAS

Tipo:

- Pozo
- Manantial
- Bocamina galería
- Poligonal galería

Estado:

- Existente

TERRITORIO

Zonificación hidrogeológica

4 — Zona
42 — Subzona
423 — Sector
423A — Subsector

Masas aguas subterráneas:

- ES70TF001 - Masa Compleja de Medianías y Costa N-NE
- ES70TF002 - Masa de Las Cañadas-Valle Icod La Guancha y Dorsal
- ES70TF003 - Masa Costera Vertiente Sur
- ES70TF004 - Masa Costera del Valle de La Orotava

Masas de agua superficiales costeras

Orientación: N

Escala: 0 0,125 0,25 0,5 Km

Fecha: Abril 2015

Plano Nº: 20

CIATF

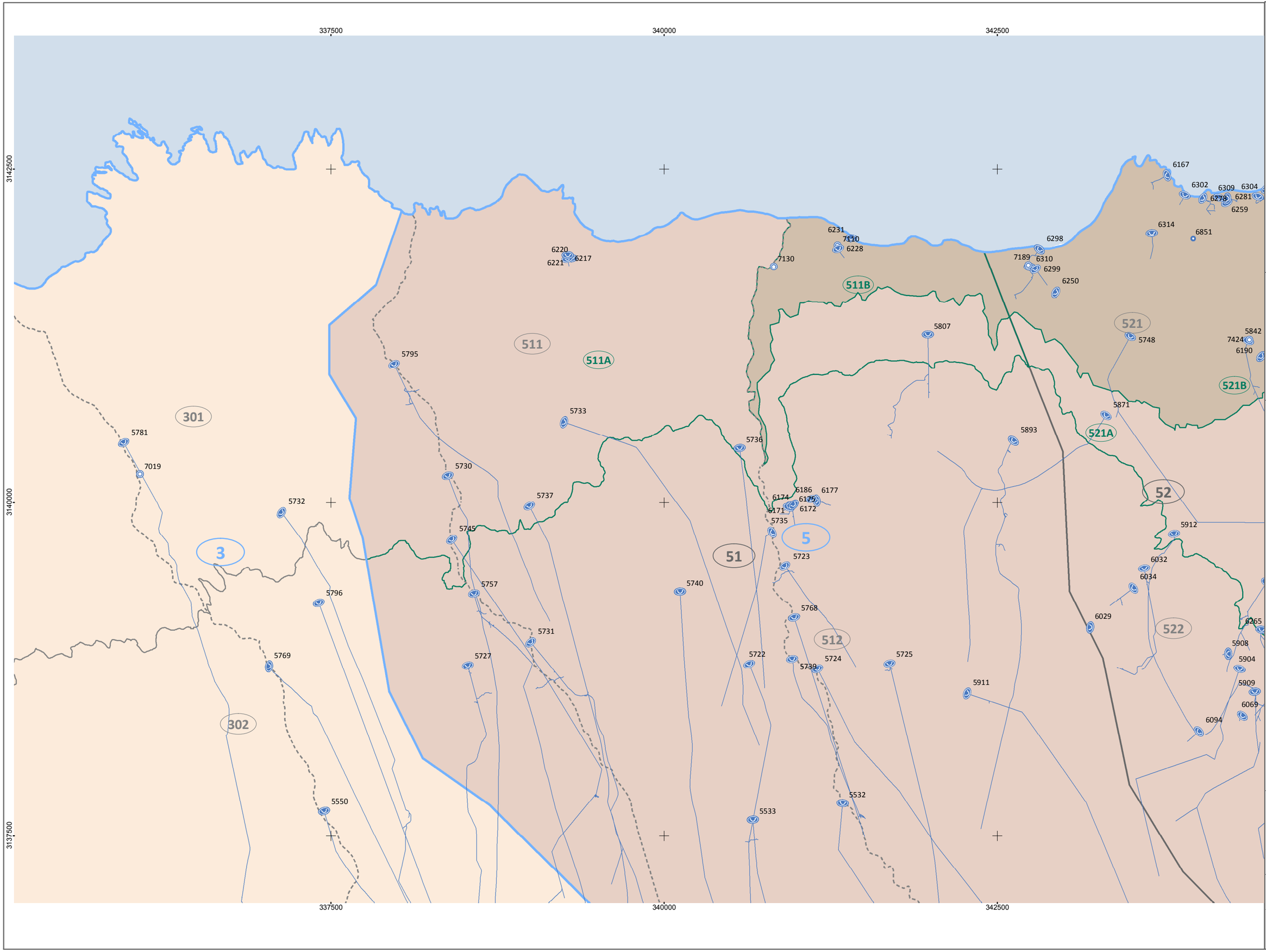

Plan Hidrológico de Tenerife

CAPTACIÓN

INFRAESTRUCTURAS DE CAPTACIÓN DE AGUAS SUBTERRÁNEAS

Director:

Hoja: **16**

INFRAESTRUCTURAS

Tipo:

- Pozo
- Manantial
- Bocamina galería
- Poligonal galería

Estado:

- Existente

TERRITORIO

Zonificación hidrogeológica

4 — Zona; 42 — Subzona; 423 — Sector; 423A — Subsector

Masas aguas subterráneas:

- ES70TF001 - Masa Compleja de Medianías y Costa N-NE
- ES70TF002 - Masa de Las Cañadas-Valle Icod La Guancha y Dorsal
- ES70TF003 - Masa Costera Vertiente Sur
- ES70TF004 - Masa Costera del Valle de La Orotava

Masas de agua superficiales costeras

Orientación: N

Escala: 0 0,125 0,25 0,5 Km

Fecha: Abril 2015

Plano Nº: 20

CIATF

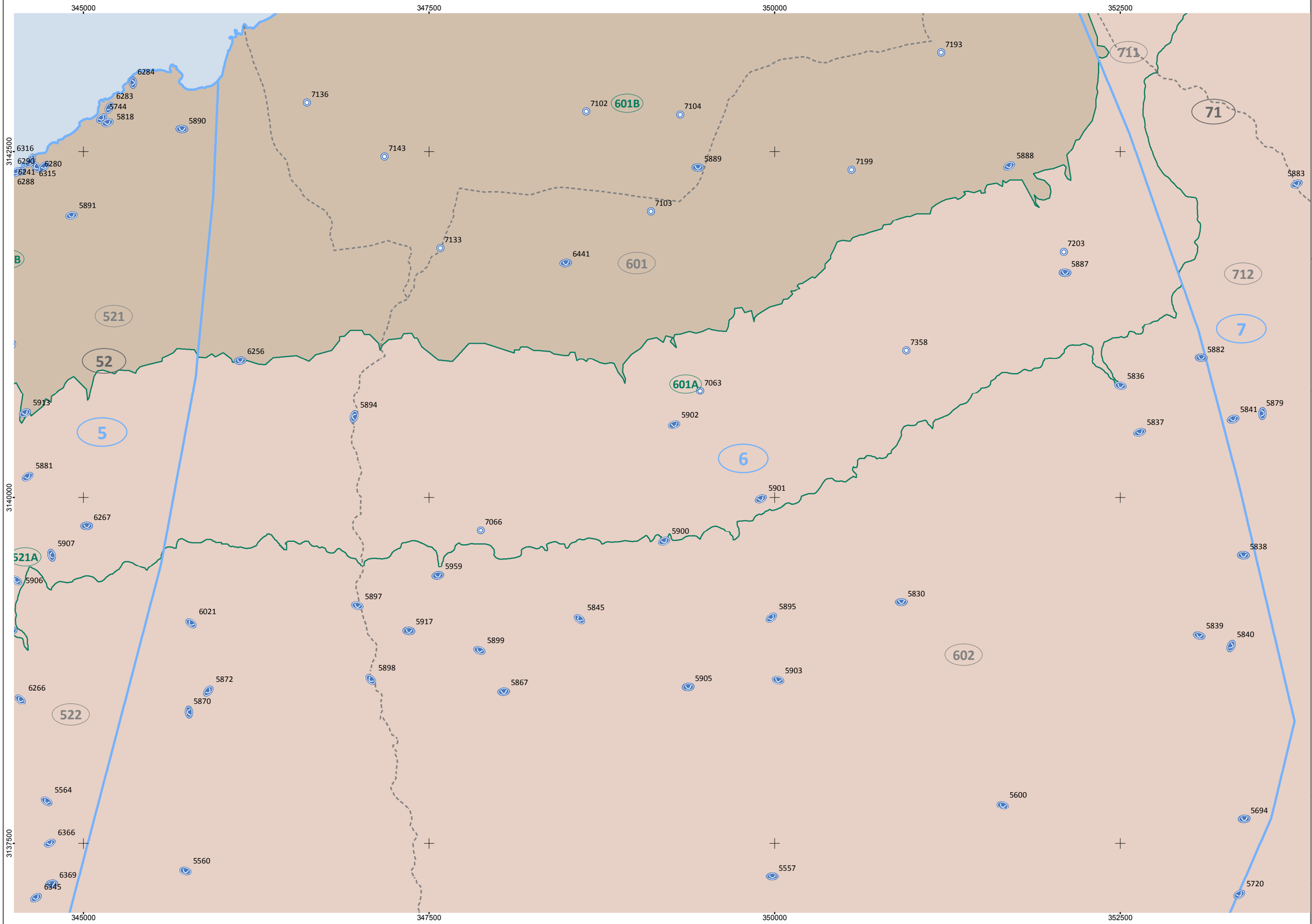

Plan Hidrológico de Tenerife

CAPTACIÓN

INFRAESTRUCTURAS DE CAPTACIÓN DE AGUAS SUBTERRÁNEAS

Director:

				01	02	03	04
				05	06	07	08
			09	10	11	12	
13	14	15	16	17	18	19	
20	21	22	23	24	25	26	
	27	28	29	30	31	32	
	33	34	35	36	37		
	38	39	40	41	42		
		43	44	45	46		
		47	48	49			

Hoja:
17

INFRAESTRUCTURAS

Tipo:

- Pozo
- Manantial
- Bocamina galería
- Poligonal galería

Estado:

- Existente

TERRITORIO

Zonificación hidrogeológica

4 — Zona
42 — Subzona
423 — Sector
423A — Subsector

Masas aguas subterráneas:

- ES70TF001 - Masa Compleja de Medianías y Costa N-NE
- ES70TF002 - Masa de Las Cañadas-Valle Icod La Guancha y Dorsal
- ES70TF003 - Masa Costera Vertiente Sur
- ES70TF004 - Masa Costera del Valle de La Orotava

Masas de agua superficiales costeras

Orientación: N

Escala: 0 0,125 0,25 0,5 Km

Fecha: Abril 2015
Plano Nº: 20

CIATF

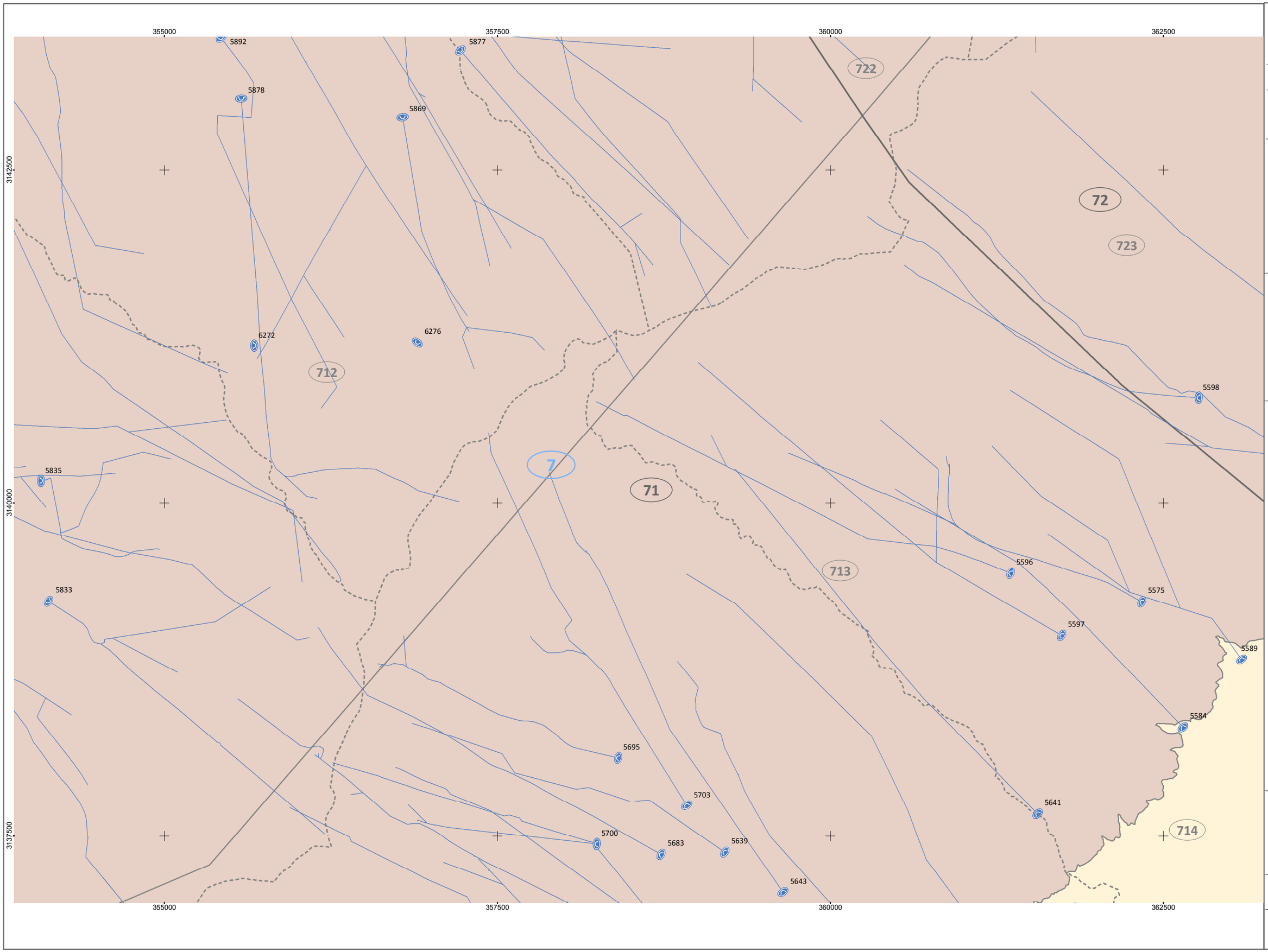

Plan Hidrológico de Tenerife

CAPTACIÓN

INFRAESTRUCTURAS DE CAPTACIÓN DE AGUAS SUBTERRÁNEAS

Director:

					01	02	03	04
					05	06	07	08
				09	10	11	12	
13	14	15	16	17	18	19		
20	21	22	23	24	25	26		
	27	28	29	30	31	32		
	33	34	35	36	37			
	38	39	40	41	42			
		43	44	45	46			
		47	48	49				

Hoja: **18**

INFRAESTRUCTURAS

Tipo:

- Pozo
- Manantial
- Bocamina galería
- Poligonal galería

Estado:

- Existente

TERRITORIO

Zonificación hidrogeológica

4 42 423 423A

- Subsector
- Sector
- Subzona
- Zona

Masas aguas subterráneas:

- ES70TF001 - Masa Compleja de Medianías y Costa N-NE
- ES70TF002 - Masa de Las Cañadas-Valle Icod La Guancha y Dorsal
- ES70TF003 - Masa Costera Vertiente Sur
- ES70TF004 - Masa Costera del Valle de La Orotava

Masas de agua superficiales costeras

Orientación: N

Escala: 0 0,125 0,25 0,5 Km

Fecha: Abril 2015

Plano Nº: 20

CIATF

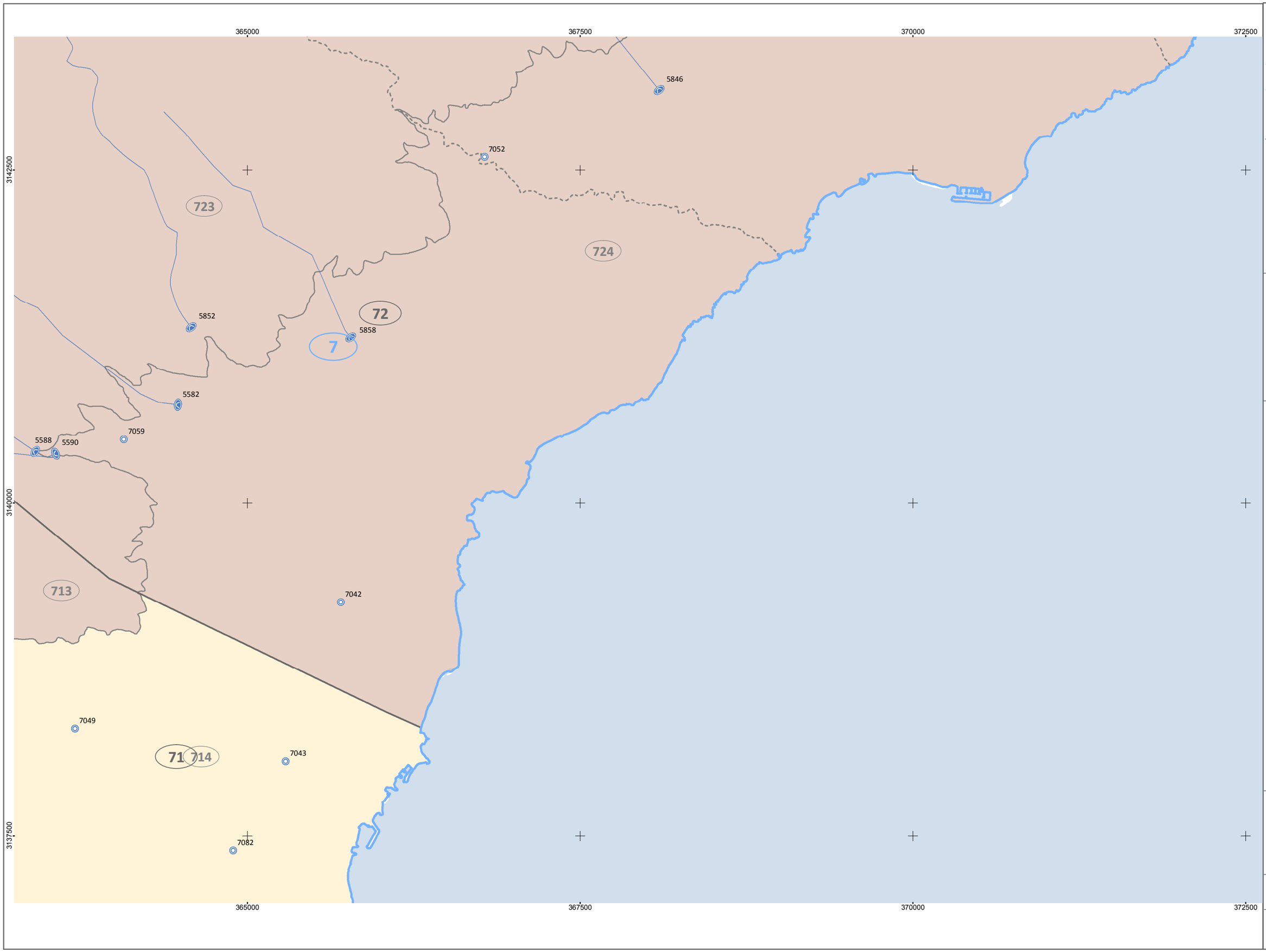

Plan Hidrológico de Tenerife

CAPTACIÓN

INFRAESTRUCTURAS DE CAPTACIÓN DE AGUAS SUBTERRÁNEAS

Director:

Hoja: **19**

INFRAESTRUCTURAS

Tipo:

- Pozo
- Manantial
- Bocamina galería
- Poligonal galería

Estado:

- Existente

TERRITORIO

Zonificación hidrogeológica

4 42 423 423A

Subsector
Sector
Subzona
Zona

Masas aguas subterráneas:

- ES70TF001 - Masa Compleja de Medianías y Costa N-NE
- ES70TF002 - Masa de Las Cañadas-Valle Icod La Guancha y Dorsal
- ES70TF003 - Masa Costera Vertiente Sur
- ES70TF004 - Masa Costera del Valle de La Orotava

Masas de agua superficiales costeras

Orientación: N

Escala: 0 0,125 0,25 0,5 Km

Fecha: Abril 2015

Plano Nº: 20

CIATF

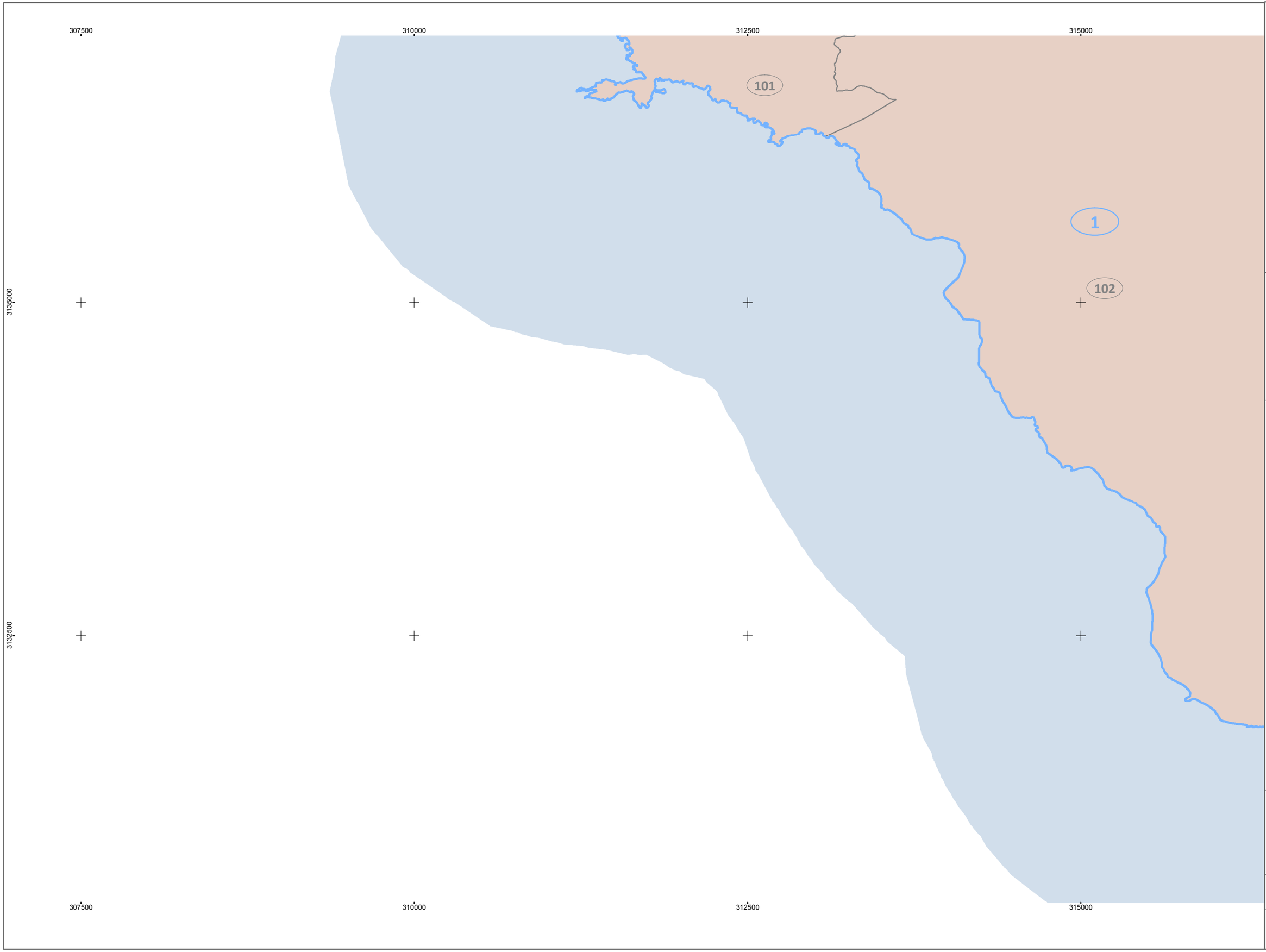

Plan Hidrológico de Tenerife

CAPTACIÓN

INFRAESTRUCTURAS DE CAPTACIÓN DE AGUAS SUBTERRÁNEAS

Director:

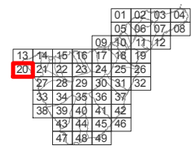

Hoja:
20

INFRAESTRUCTURAS

Tipo:

- Pozo
- Manantial
- Bocamina galería
- Poligonal galería

Estado:

- Existente

TERRITORIO

Zonificación hidrogeológica

4 — Zona
42 — Subzona
423 — Sector
423A — Subsector

Masas aguas subterráneas:

- ES70TF001 - Masa Compleja de Medianías y Costa N-NE
- ES70TF002 - Masa de Las Cañadas-Valle Icod La Guancha y Dorsal
- ES70TF003 - Masa Costera Vertiente Sur
- ES70TF004 - Masa Costera del Valle de La Orotava

Masas de agua superficiales costeras

Orientación: N

Escala: 0 0,125 0,25 0,5 Km

Fecha: Abril 2015
Plano Nº: 20

CIATF

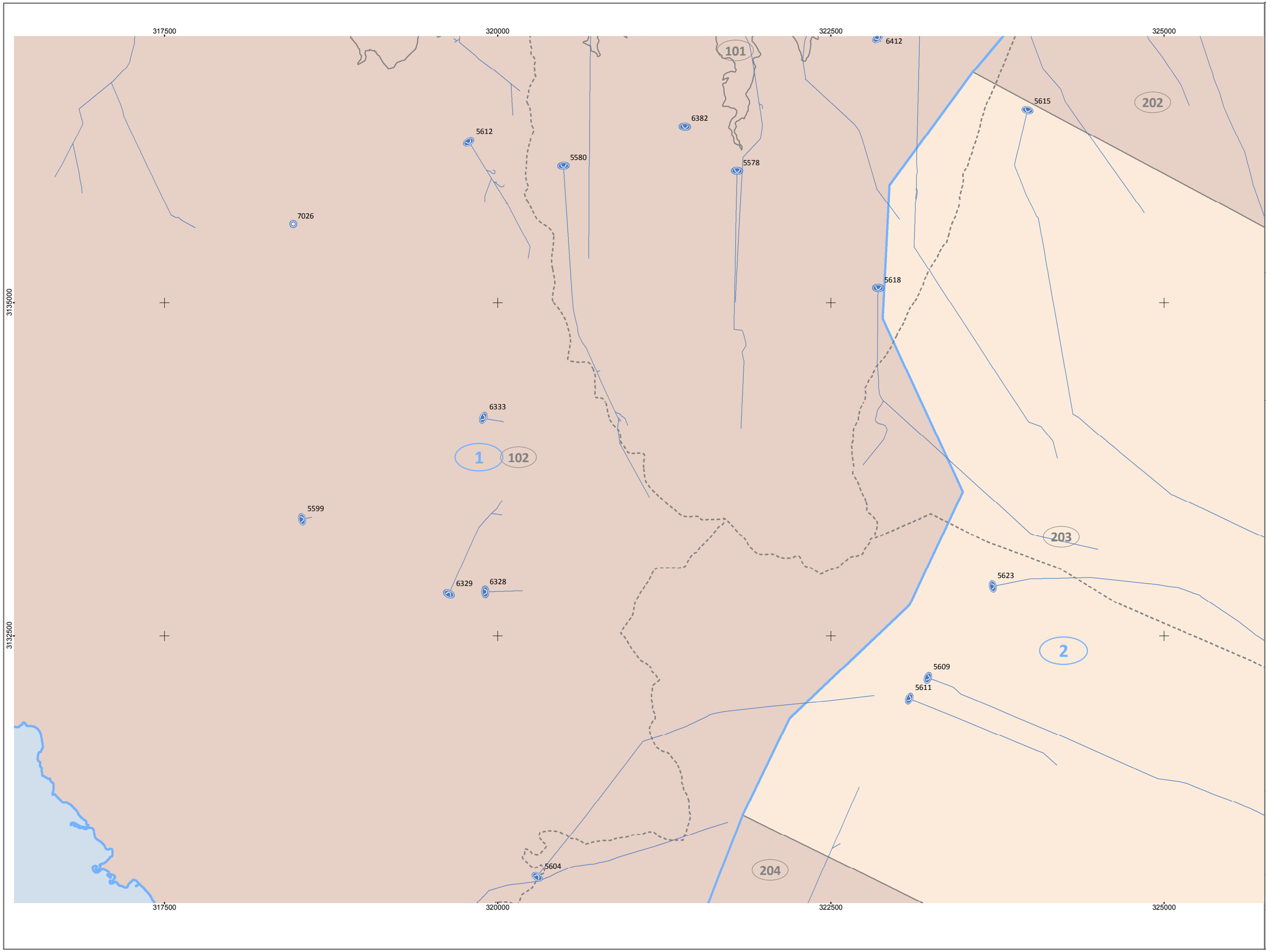

Plan Hidrológico de Tenerife

CAPTACIÓN

INFRAESTRUCTURAS DE CAPTACIÓN DE AGUAS SUBTERRÁNEAS

Director:

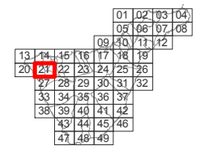

Hoja:

21

INFRAESTRUCTURAS

Tipo:

- Pozo
- Manantial
- Bocamina galería
- Poligonal galería

Estado:

- Existente

TERRITORIO

Zonificación hidrogeológica

4 42 423 423A

- Subsector
- Sector
- Subzona
- Zona

Masas aguas subterráneas:

- ES70TF001 - Masa Compleja de Medianías y Costa N-NE
- ES70TF002 - Masa de Las Cañadas-Valle Icod La Guancha y Dorsal
- ES70TF003 - Masa Costera Vertiente Sur
- ES70TF004 - Masa Costera del Valle de La Orotava

Masas de agua superficiales costeras

Orientación: N

Escala: 0 0,125 0,25 0,5 Km

Fecha: Abril 2015

Plano Nº: 20

CIATF

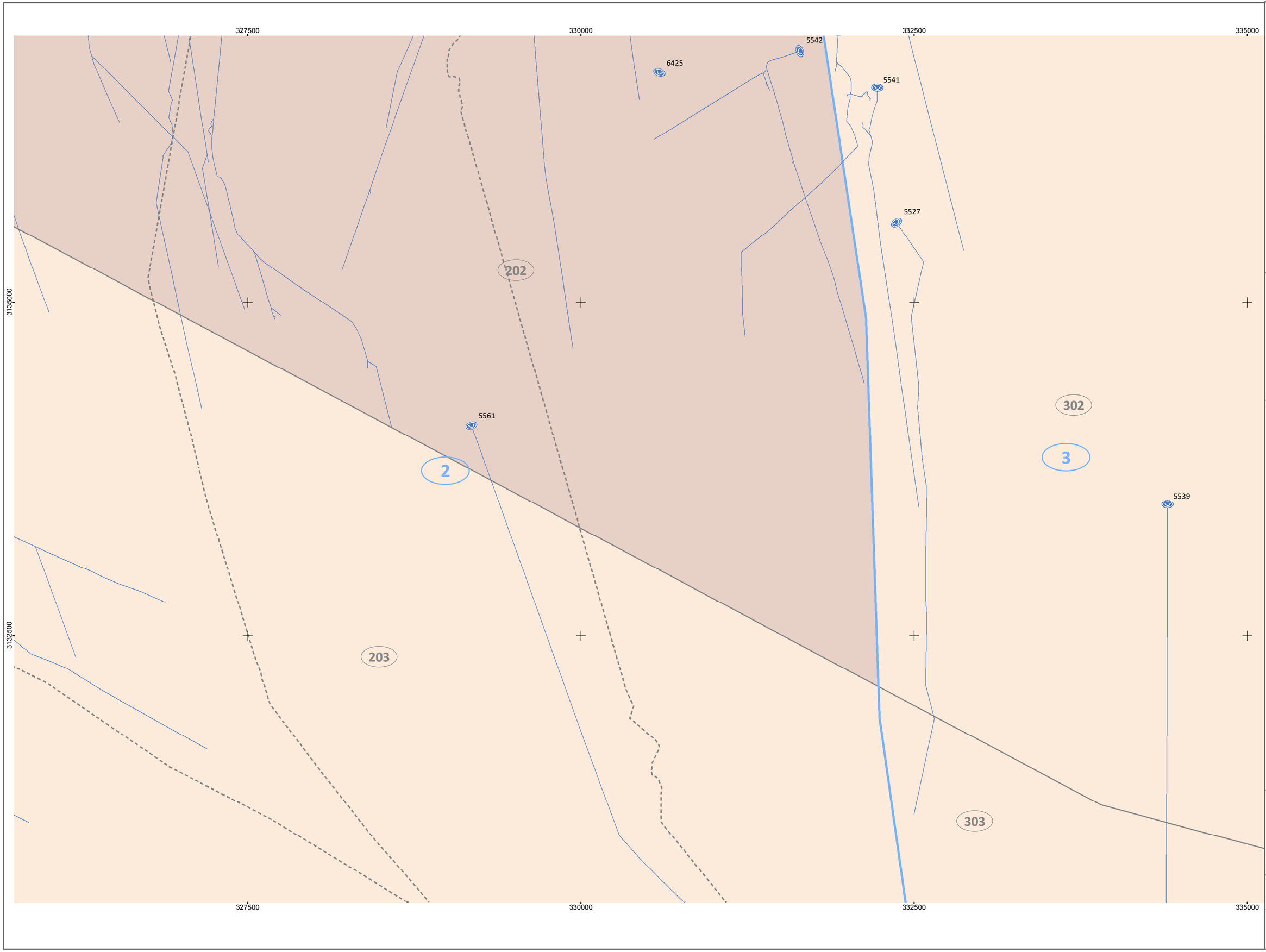

Plan Hidrológico de Tenerife

CAPTACIÓN

INFRAESTRUCTURAS DE CAPTACIÓN DE AGUAS SUBTERRÁNEAS

Director:

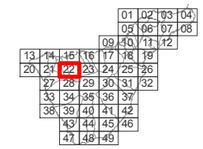

Hoja:
22

INFRAESTRUCTURAS

Tipo:

- Pozo
- Manantial
- Bocamina galería
- Poligonal galería

Estado:

- Existente

TERRITORIO

Zonificación hidrogeológica

4 42 423 423A

- Subsector
- Sector
- Subzona
- Zona

Masas aguas subterráneas:

- ES70TF001 - Masa Compleja de Medianías y Costa N-NE
- ES70TF002 - Masa de Las Cañadas-Valle Icod La Guancha y Dorsal
- ES70TF003 - Masa Costera Vertiente Sur
- ES70TF004 - Masa Costera del Valle de La Orotava

Masas de agua superficiales costeras

Orientación: N

Escala: 0 0,125 0,25 0,5 Km

Fecha: Abril 2015
Plano Nº: 20

CIATF

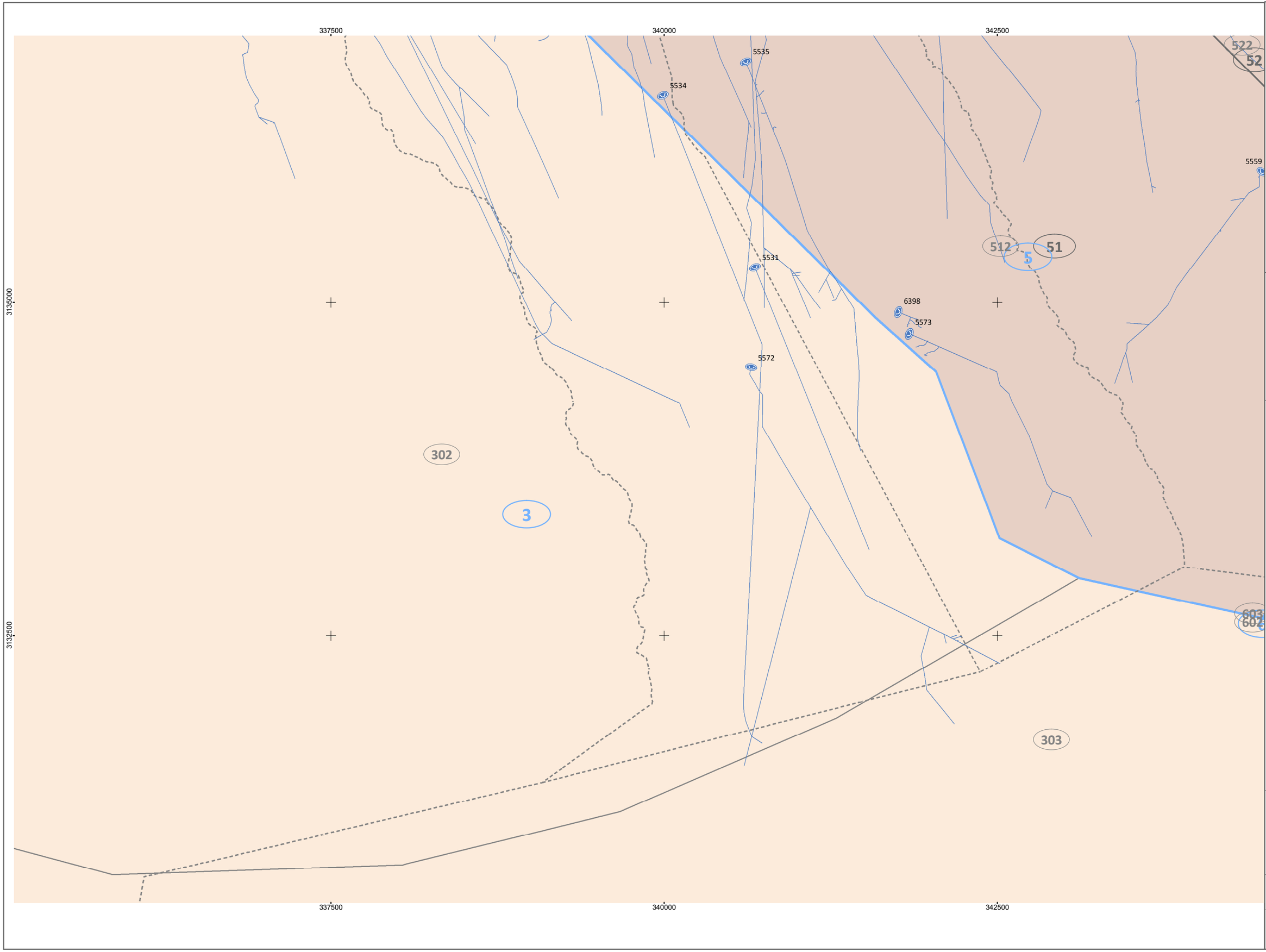

Plan Hidrológico de Tenerife

CAPTACIÓN

INFRAESTRUCTURAS DE CAPTACIÓN DE AGUAS SUBTERRÁNEAS

Director:

				01	02	03	04
				05	06	07	08
			09	10	11	12	
13	14	15	16	17	18	19	
20	21	22	23	24	25	26	
	27	28	29	30	31	32	
	33	34	35	36	37		
	38	39	40	41	42		
		43	44	45	46		
		47	48	49			

Hoja:

23

INFRAESTRUCTURAS

Tipo:

- Pozo
- Manantial
- Bocamina galería
- Poligonal galería

Estado:

- Existente

TERRITORIO

Zonificación hidrogeológica

4 — Zona
42 — Subzona
423 — Sector
423A — Subsector

Masas aguas subterráneas:

- ES70TF001 - Masa Compleja de Medianías y Costa N-NE
- ES70TF002 - Masa de Las Cañadas-Valle Icod La Guancha y Dorsal
- ES70TF003 - Masa Costera Vertiente Sur
- ES70TF004 - Masa Costera del Valle de La Orotava

Masas de agua superficiales costeras

Orientación: N

Escala: 0 0,125 0,25 0,5 Km

Fecha: Abril 2015

Plano Nº: 20

CIATF

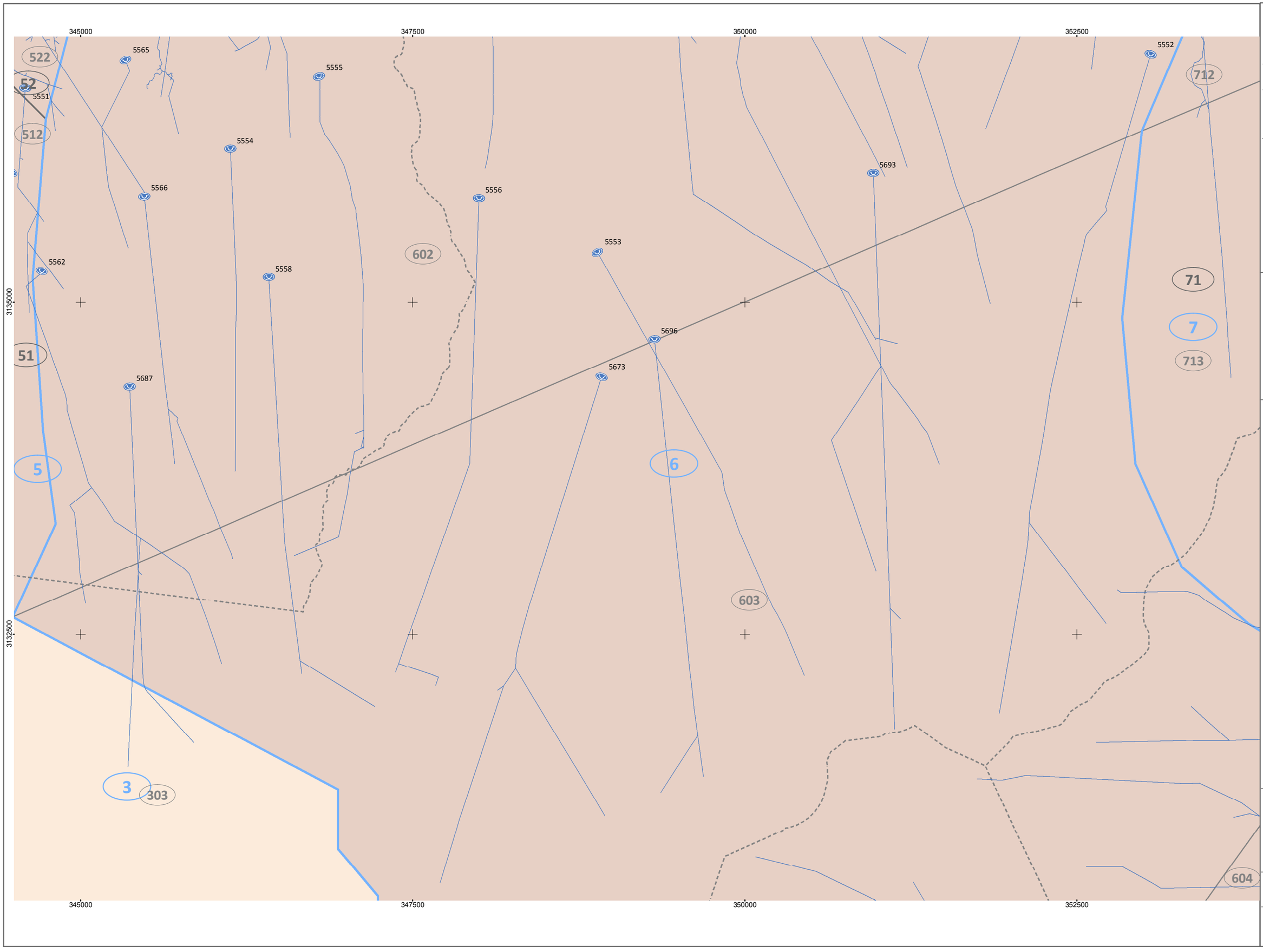

Plan Hidrológico de Tenerife

CAPTACIÓN

INFRAESTRUCTURAS DE CAPTACIÓN DE AGUAS SUBTERRÁNEAS

Director:

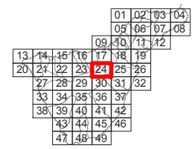

Hoja:

24

INFRAESTRUCTURAS

Tipo:

- Pozo
- Manantial
- Bocamina galería
- Poligonal galería

Estado:

- Existente

TERRITORIO

Zonificación hidrogeológica

4 42 423 423A

- Subsector
- Sector
- Subzona
- Zona

Masas aguas subterráneas:

- ES70TF001 - Masa Compleja de Medianías y Costa N-NE
- ES70TF002 - Masa de Las Cañadas-Valle Icod La Guancha y Dorsal
- ES70TF003 - Masa Costera Vertiente Sur
- ES70TF004 - Masa Costera del Valle de La Orotava

Masas de agua superficiales costeras

Orientación: N

Escala: Km 0 0,125 0,25 0,5

Fecha: Abril 2015

Plano Nº: 20

CIATF

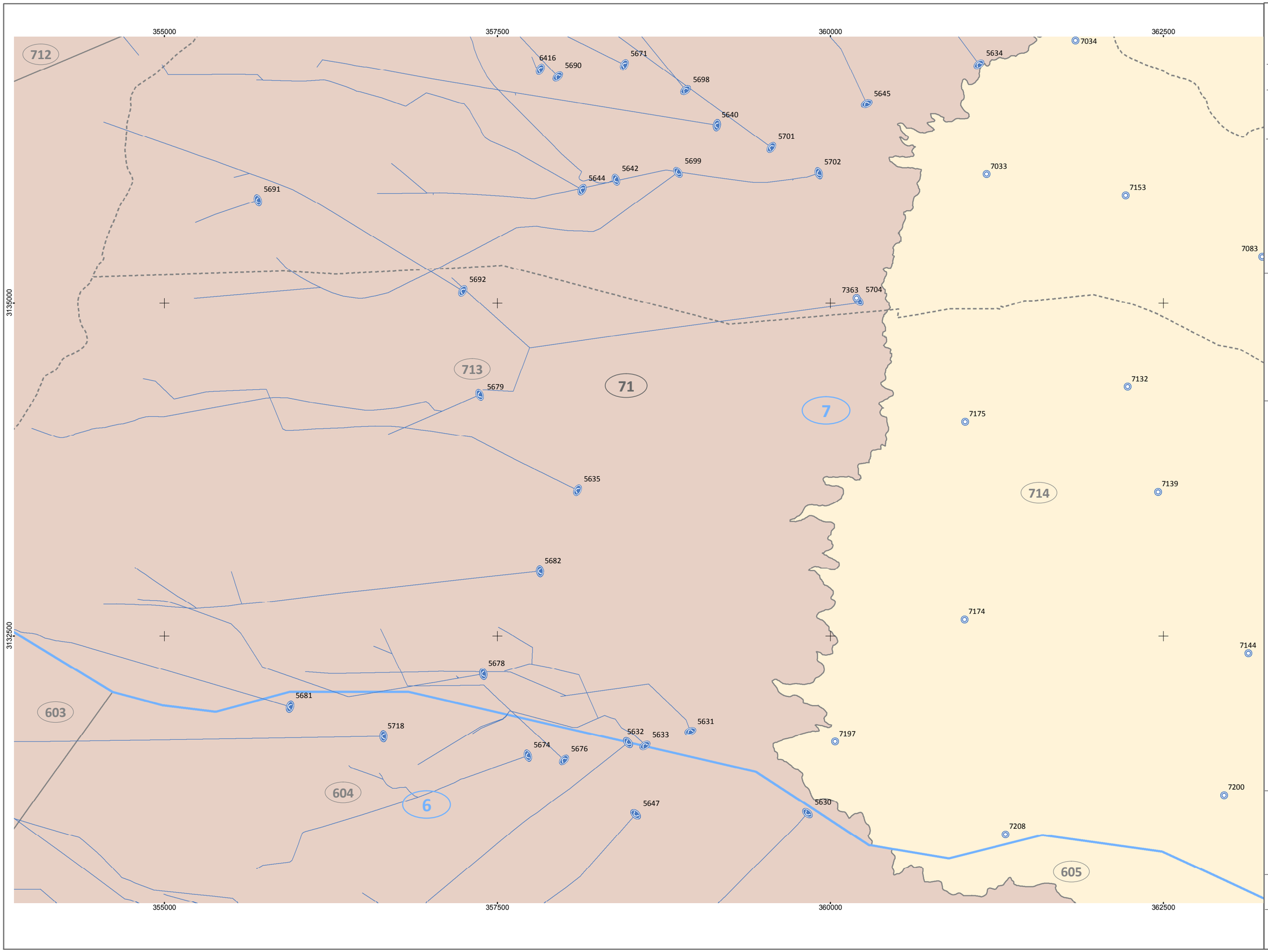

Plan Hidrológico de Tenerife

CAPTACIÓN

INFRAESTRUCTURAS DE CAPTACIÓN DE AGUAS SUBTERRÁNEAS

Director:

				01	02	03	04
				05	06	07	08
			09	10	11	12	
13	14	15	16	17	18	19	
20	21	22	23	24	25	26	
	27	28	29	30	31	32	
	33	34	35	36	37		
	38	39	40	41	42		
		43	44	45	46		
		47	48	49			

Hoja:

25

INFRAESTRUCTURAS

Tipo:

- Pozo
- Manantial
- Bocamina galería
- Poligonal galería

Estado:

- Existente

TERRITORIO

Zonificación hidrogeológica

4 (Zona) 42 (Subzona) 423 (Sector) 423A (Subsector)

Masas aguas subterráneas:

- ES70TF001 - Masa Compleja de Medianías y Costa N-NE
- ES70TF002 - Masa de Las Cañadas-Valle Icod La Guancha y Dorsal
- ES70TF003 - Masa Costera Vertiente Sur
- ES70TF004 - Masa Costera del Valle de La Orotava

Masas de agua superficiales costeras

Orientación: N

Escala: 0 0,125 0,25 0,5 Km

Fecha: Abril 2015

Plano Nº: 20

CIATF

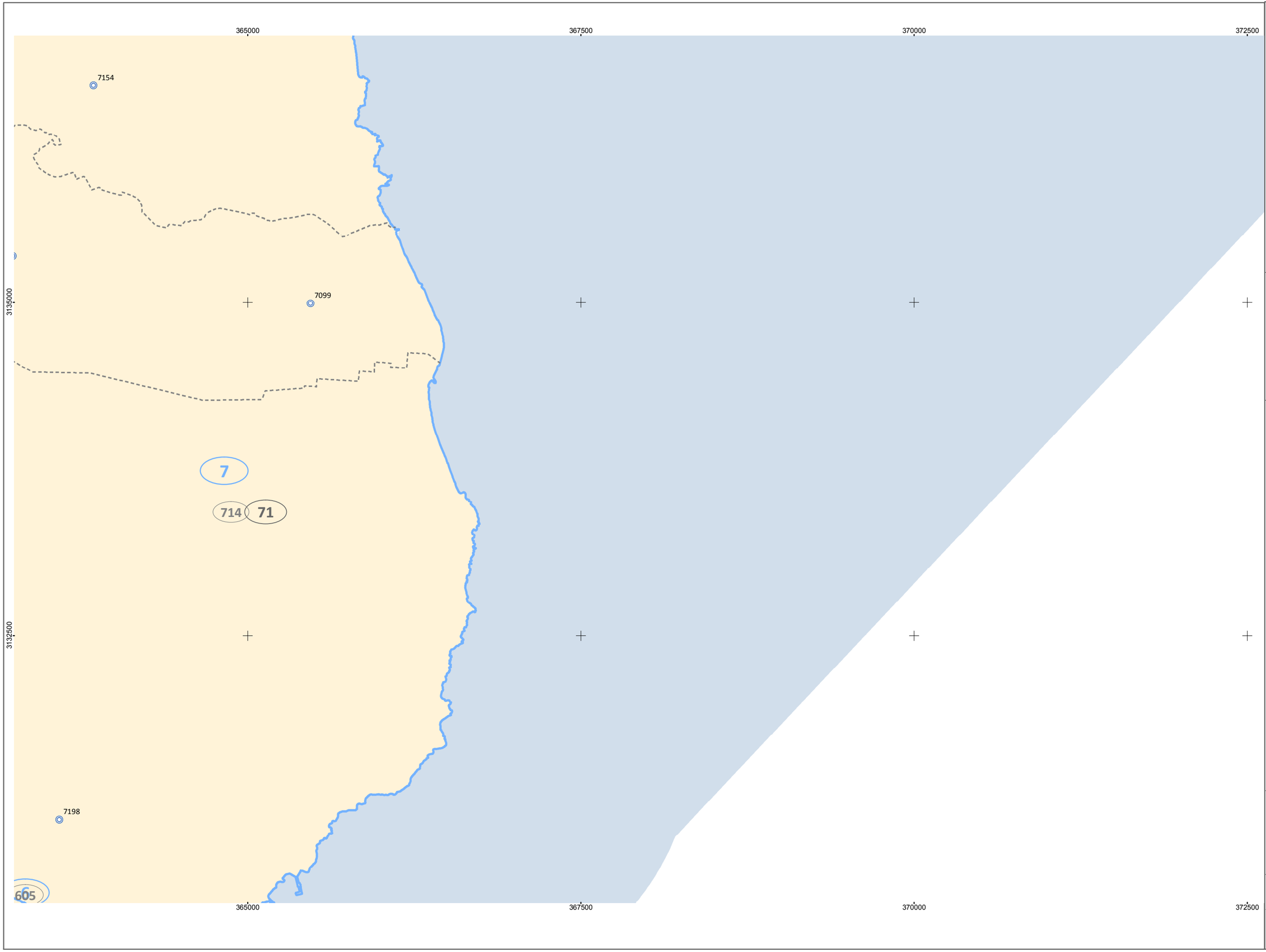

Plan Hidrológico de Tenerife

CAPTACIÓN

INFRAESTRUCTURAS DE CAPTACIÓN DE AGUAS SUBTERRÁNEAS

Director:

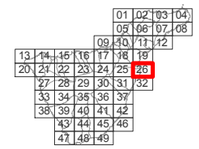

Hoja:
26

INFRAESTRUCTURAS

Tipo:

- Pozo
- Manantial
- Bocamina galería
- Poligonal galería

Estado:

- Existente

TERRITORIO

Zonificación hidrogeológica

4 42 423 423A

- *Subsector*
- *Sector*
- *Subzona*
- *Zona*

Masas aguas subterráneas:

- ES70TF001 - Masa Compleja de Medianías y Costa N-NE
- ES70TF002 - Masa de Las Cañadas-Valle Icod La Guancha y Dorsal
- ES70TF003 - Masa Costera Vertiente Sur
- ES70TF004 - Masa Costera del Valle de La Orotava

Masas de agua superficiales costeras

Orientación: N

Escala: Km 0 0,125 0,25 0,5

Fecha: Abril 2015

Plano Nº: 20

CIATF

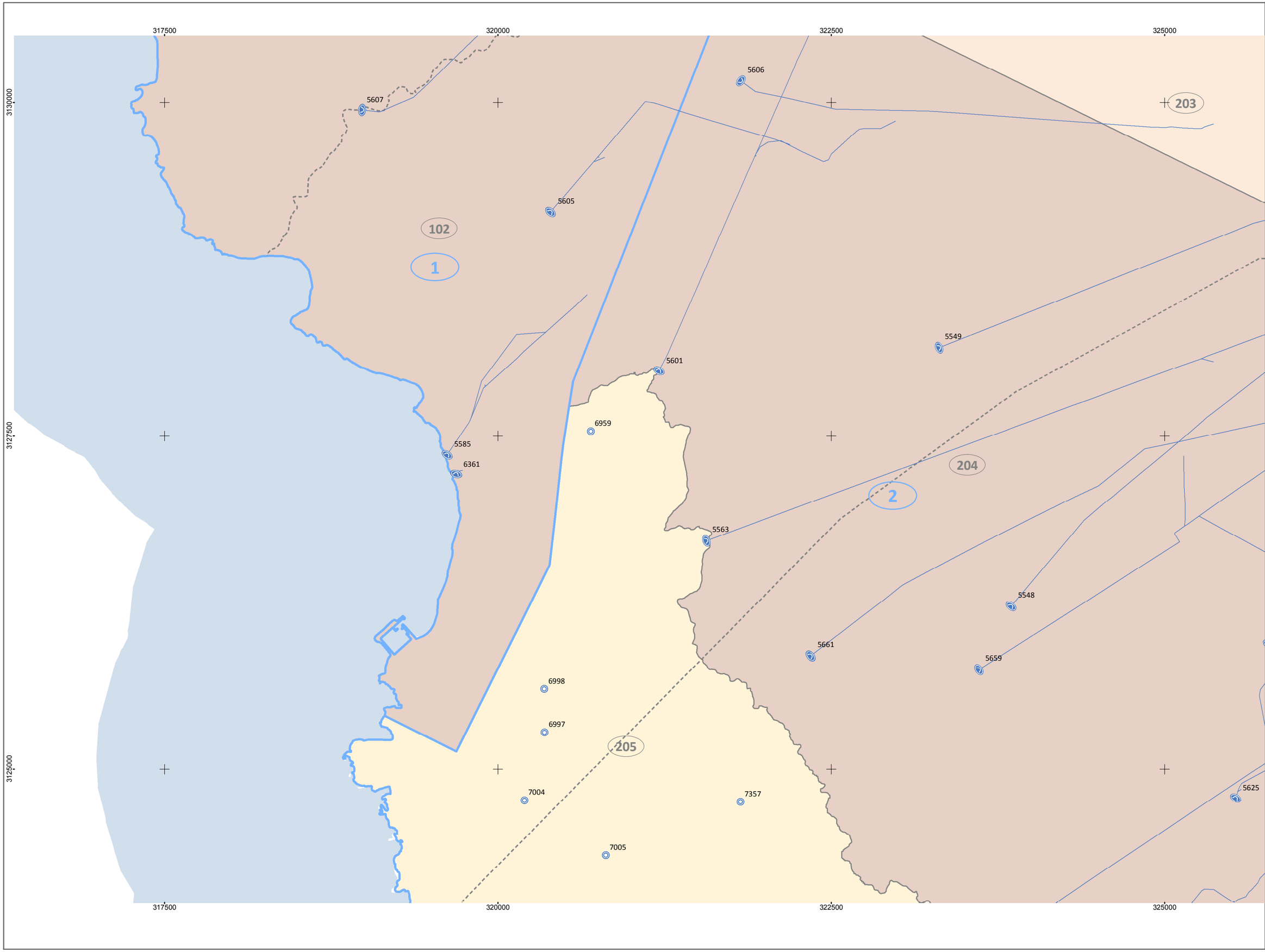

Plan Hidrológico de Tenerife

CAPTACIÓN

INFRAESTRUCTURAS DE CAPTACIÓN DE AGUAS SUBTERRÁNEAS

Director:

				01	02	03	04
				05	06	07	08
			09	10	11	12	
13	14	15	16	17	18	19	
20	21	22	23	24	25	26	
	27	28	29	30	31	32	
	33	34	35	36	37		
	38	39	40	41	42		
		43	44	45	46		
		47	48	49			

Hoja: **27**

INFRAESTRUCTURAS

Tipo:

- Pozo
- Manantial
- Bocamina galería
- Poligonal galería

Estado:

- Existente

TERRITORIO

Zonificación hidrogeológica

4 42 423 423A

- *Subsector*
- *Sector*
- *Subzona*
- *Zona*

Masas aguas subterráneas:

- ES70TF001 - Masa Compleja de Medianías y Costa N-NE
- ES70TF002 - Masa de Las Cañadas-Valle Icod La Guancha y Dorsal
- ES70TF003 - Masa Costera Vertiente Sur
- ES70TF004 - Masa Costera del Valle de La Orotava

Masas de agua superficiales costeras

Orientación: N

Escala: 0 0,125 0,25 0,5 Km

Fecha: Abril 2015

Plano Nº: 20

CIATF

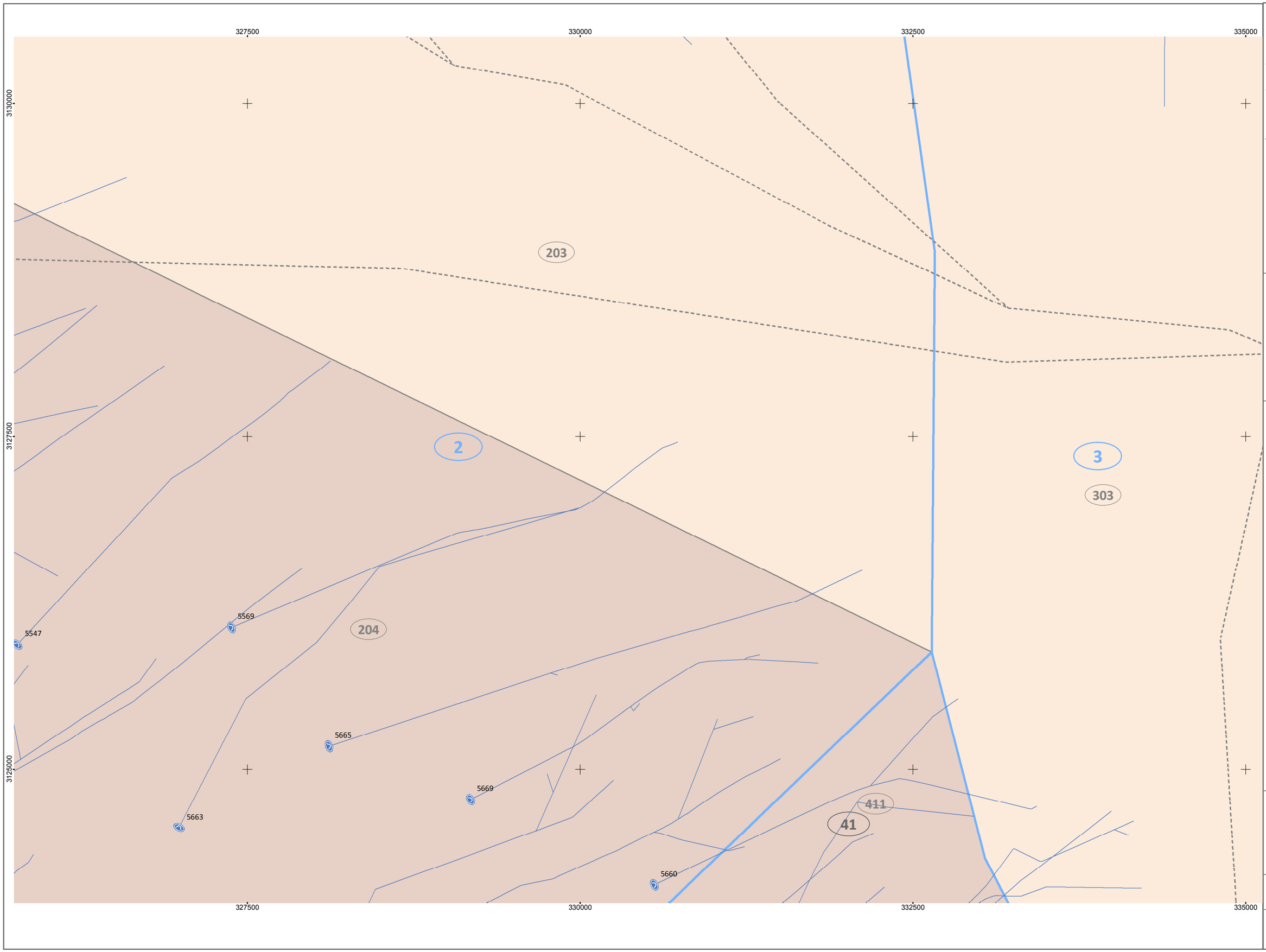

Plan Hidrológico de Tenerife

CAPTACIÓN

INFRAESTRUCTURAS DE CAPTACIÓN DE AGUAS SUBTERRÁNEAS

Director:

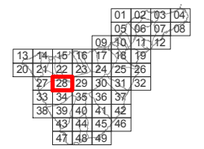

Hoja:
28

INFRAESTRUCTURAS

Tipo:

- Pozo
- Manantial
- Bocamina galería
- Poligonal galería

Estado:

- Existente

TERRITORIO

Zonificación hidrogeológica

4 42 423 423A

- Subsector
- Sector
- Subzona
- Zona

Masas aguas subterráneas:

- ES70TF001 - Masa Compleja de Medianías y Costa N-NE
- ES70TF002 - Masa de Las Cañadas-Valle Icod La Guancha y Dorsal
- ES70TF003 - Masa Costera Vertiente Sur
- ES70TF004 - Masa Costera del Valle de La Orotava

Masas de agua superficiales costeras

Orientación: N

Escala: 0 0,125 0,25 0,5 Km

Fecha: Abril 2015

Plano Nº: 20

CIATF



Plan Hidrológico de Tenerife

CAPTACIÓN

INFRAESTRUCTURAS DE CAPTACIÓN DE AGUAS SUBTERRÁNEAS

Director:

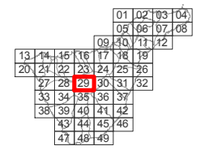

Hoja:
29

INFRAESTRUCTURAS

Tipo:

- Pozo
- Manantial
- Bocamina galería
- Poligonal galería

Estado:

- Existente

TERRITORIO

Zonificación hidrogeológica

4 42 423 423A

- Subsector
- Sector
- Subzona
- Zona

Masas aguas subterráneas:

- ES70TF001 - Masa Compleja de Medianías y Costa N-NE
- ES70TF002 - Masa de Las Cañadas-Valle Icod La Guancha y Dorsal
- ES70TF003 - Masa Costera Vertiente Sur
- ES70TF004 - Masa Costera del Valle de La Orotava

Masas de agua superficiales costeras

Orientación: N

Escala: Km 0 0,125 0,25 0,5

Fecha: Abril 2015
Plano Nº: 20

CIATF

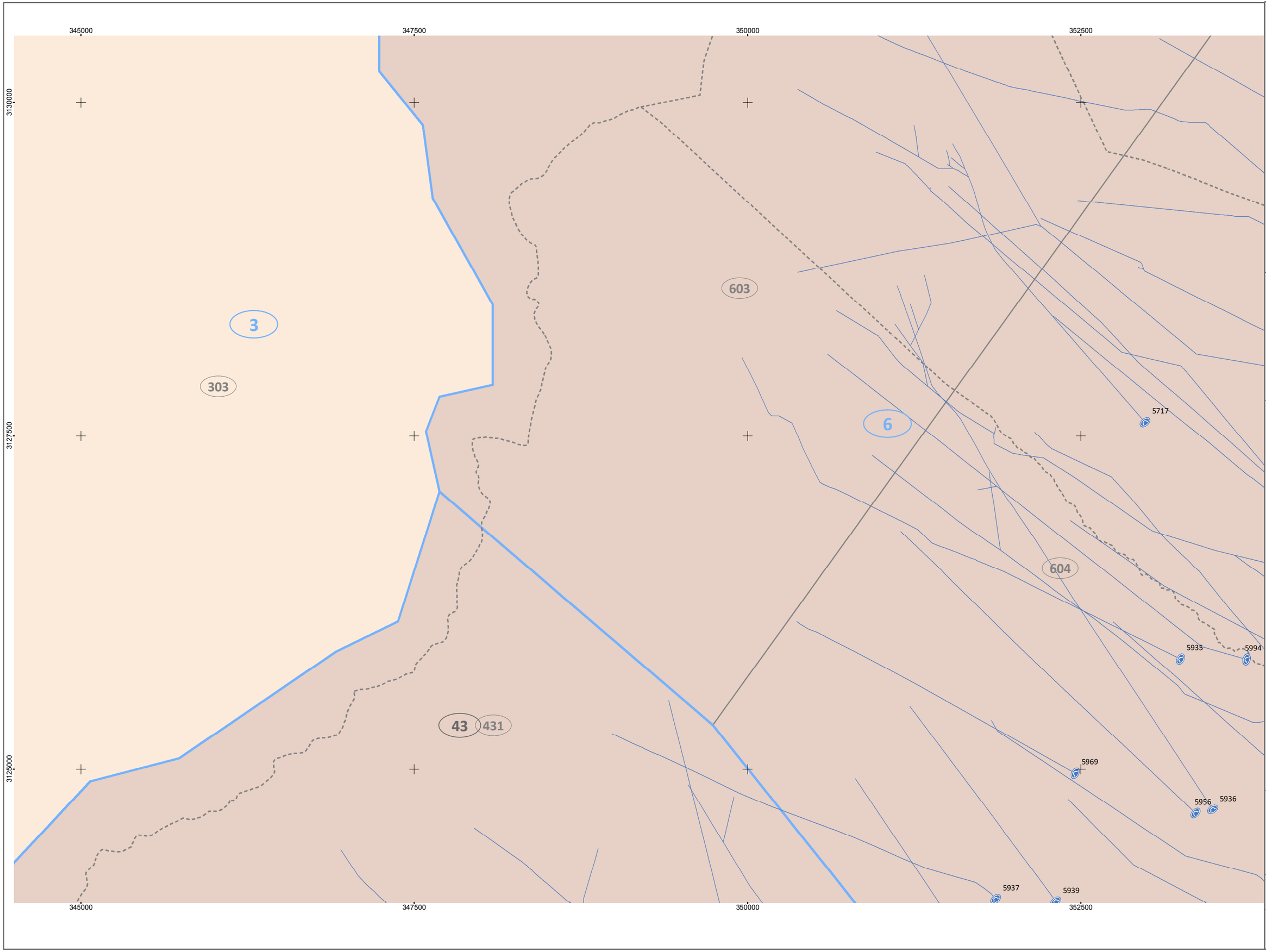

Plan Hidrológico de Tenerife

CAPTACIÓN

INFRAESTRUCTURAS DE CAPTACIÓN DE AGUAS SUBTERRÁNEAS

Director:

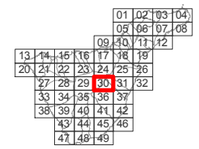

Hoja:

30

INFRAESTRUCTURAS

Tipo:

- Pozo
- Manantial
- Bocamina galería
- Poligonal galería

Estado:

- Existente

TERRITORIO

Zonificación hidrogeológica

4 42 423 423A

- Subsector
- Sector
- Subzona
- Zona

Masas aguas subterráneas:

- ES70TF001 - Masa Compleja de Medianías y Costa N-NE
- ES70TF002 - Masa de Las Cañadas-Valle Icod La Guancha y Dorsal
- ES70TF003 - Masa Costera Vertiente Sur
- ES70TF004 - Masa Costera del Valle de La Orotava

Masas de agua superficiales costeras

Orientación: N

Escala: 0 0,125 0,25 0,5 Km

Fecha: Abril 2015

Plano Nº: 20

CIATF

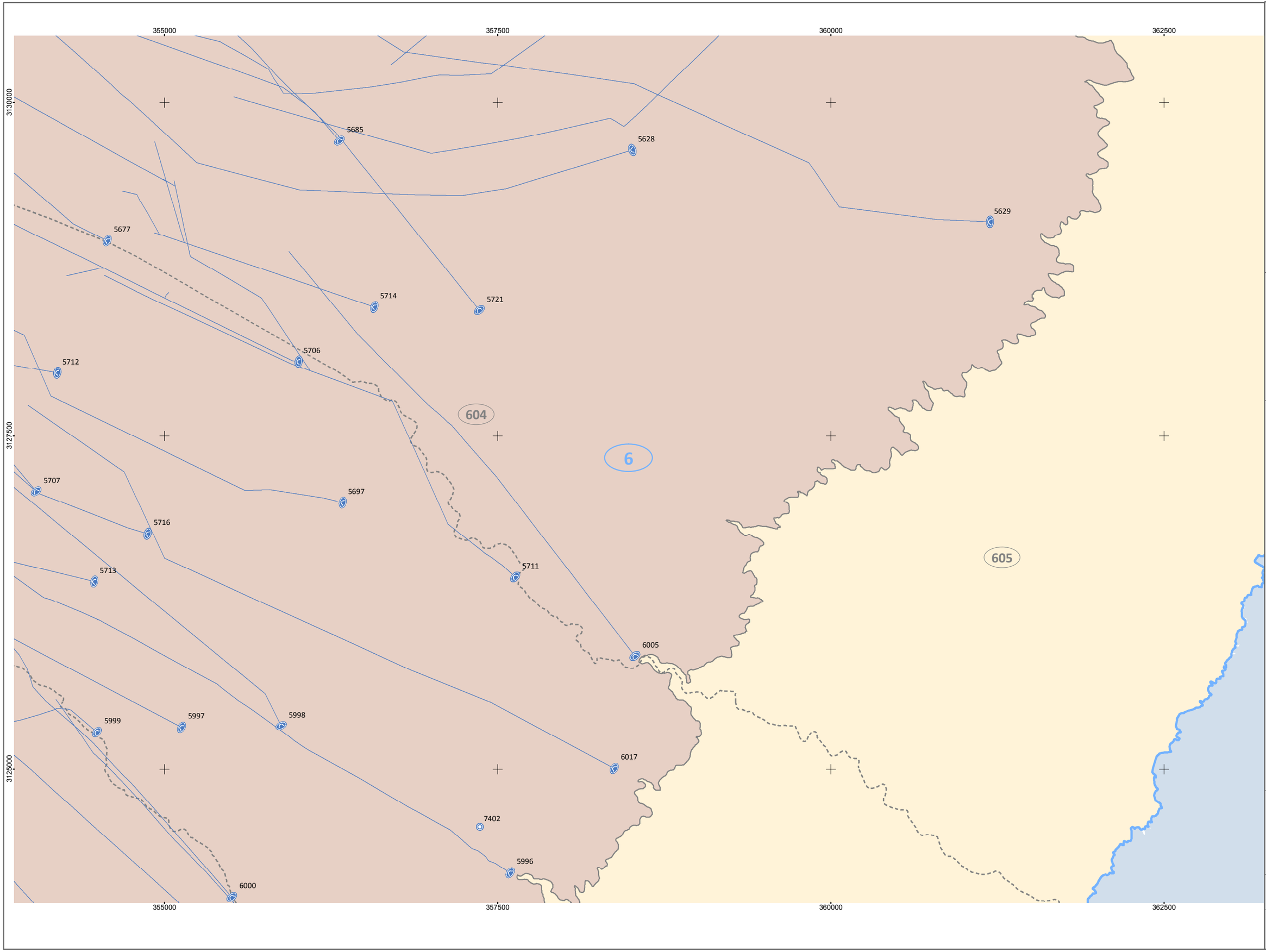

Plan Hidrológico de Tenerife

CAPTACIÓN

INFRAESTRUCTURAS DE CAPTACIÓN DE AGUAS SUBTERRÁNEAS

Director:

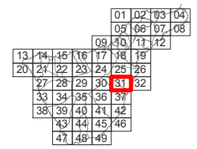

Hoja:

31

INFRAESTRUCTURAS

Tipo:

- Pozo
- Manantial
- Bocamina galería
- Poligonal galería

Estado:

- Existente

TERRITORIO

Zonificación hidrogeológica

4 — Zona
42 — Subzona
423 — Sector
423A — Subsector

Masas aguas subterráneas:

- ES70TF001 - Masa Compleja de Medianías y Costa N-NE
- ES70TF002 - Masa de Las Cañadas-Valle Icod La Guancha y Dorsal
- ES70TF003 - Masa Costera Vertiente Sur
- ES70TF004 - Masa Costera del Valle de La Orotava

Masas de agua superficiales costeras

Orientación: N

Escala: 0 0,125 0,25 0,5 Km

Fecha: Abril 2015

Plano Nº: 20

CIATF

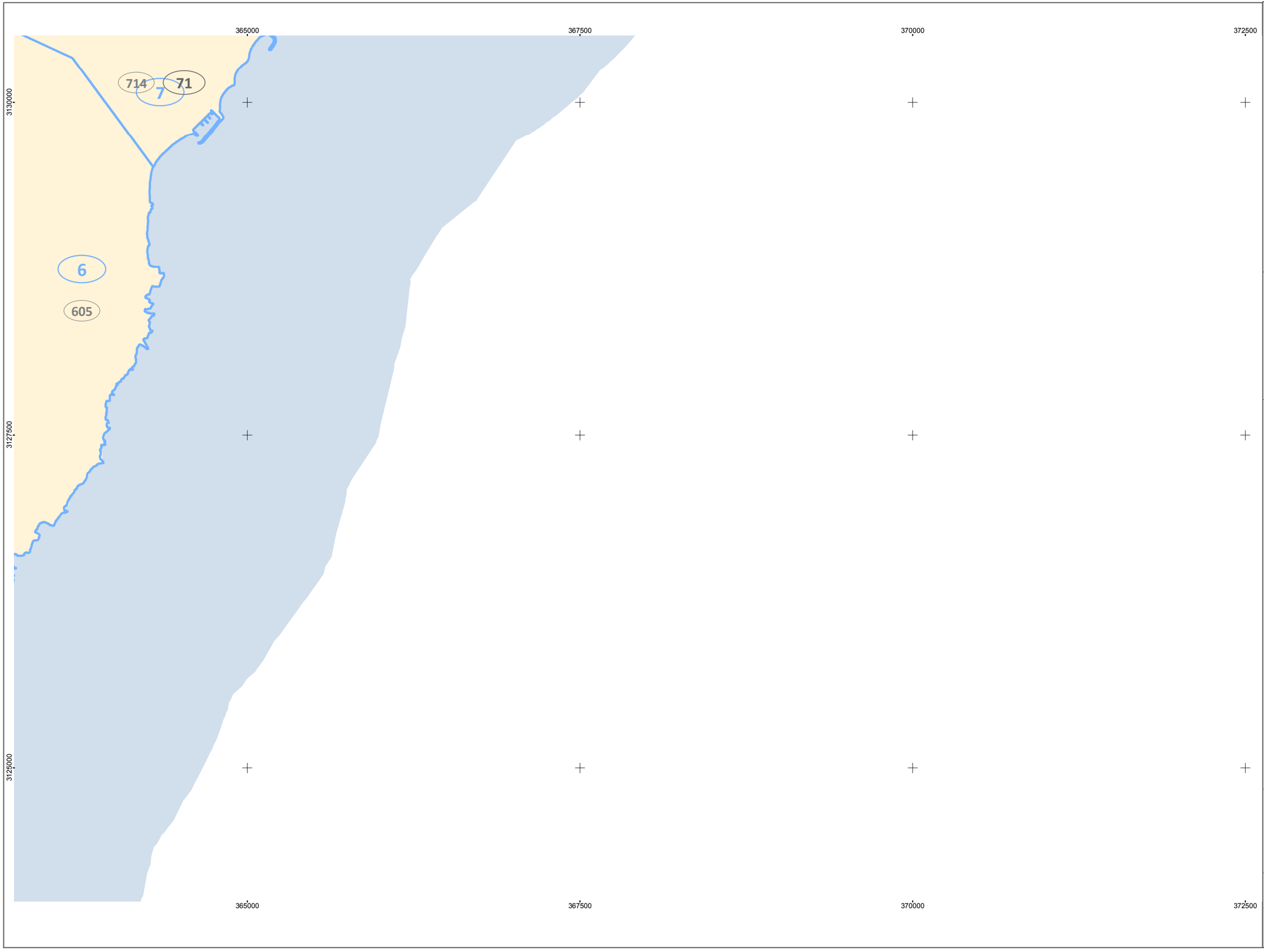

Plan Hidrológico de Tenerife

CAPTACIÓN

INFRAESTRUCTURAS DE CAPTACIÓN DE AGUAS SUBTERRÁNEAS

Director:

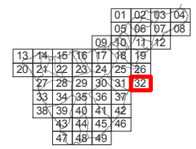

Hoja:
32

INFRAESTRUCTURAS

Tipo:

- Pozo
- Manantial
- Bocamina galería
- Poligonal galería

Estado:

- Existente

TERRITORIO

Zonificación hidrogeológica

4 42 423 423A

- *Subsector*
- *Sector*
- *Subzona*
- *Zona*

Masas aguas subterráneas:

- ES70TF001 - Masa Compleja de Medianías y Costa N-NE
- ES70TF002 - Masa de Las Cañadas-Valle Icod La Guancha y Dorsal
- ES70TF003 - Masa Costera Vertiente Sur
- ES70TF004 - Masa Costera del Valle de La Orotava

Masas de agua superficiales costeras

Orientación: N

Escala: 0 0,125 0,25 0,5 Km

Fecha: Abril 2015

Plano Nº: 20

CIATF

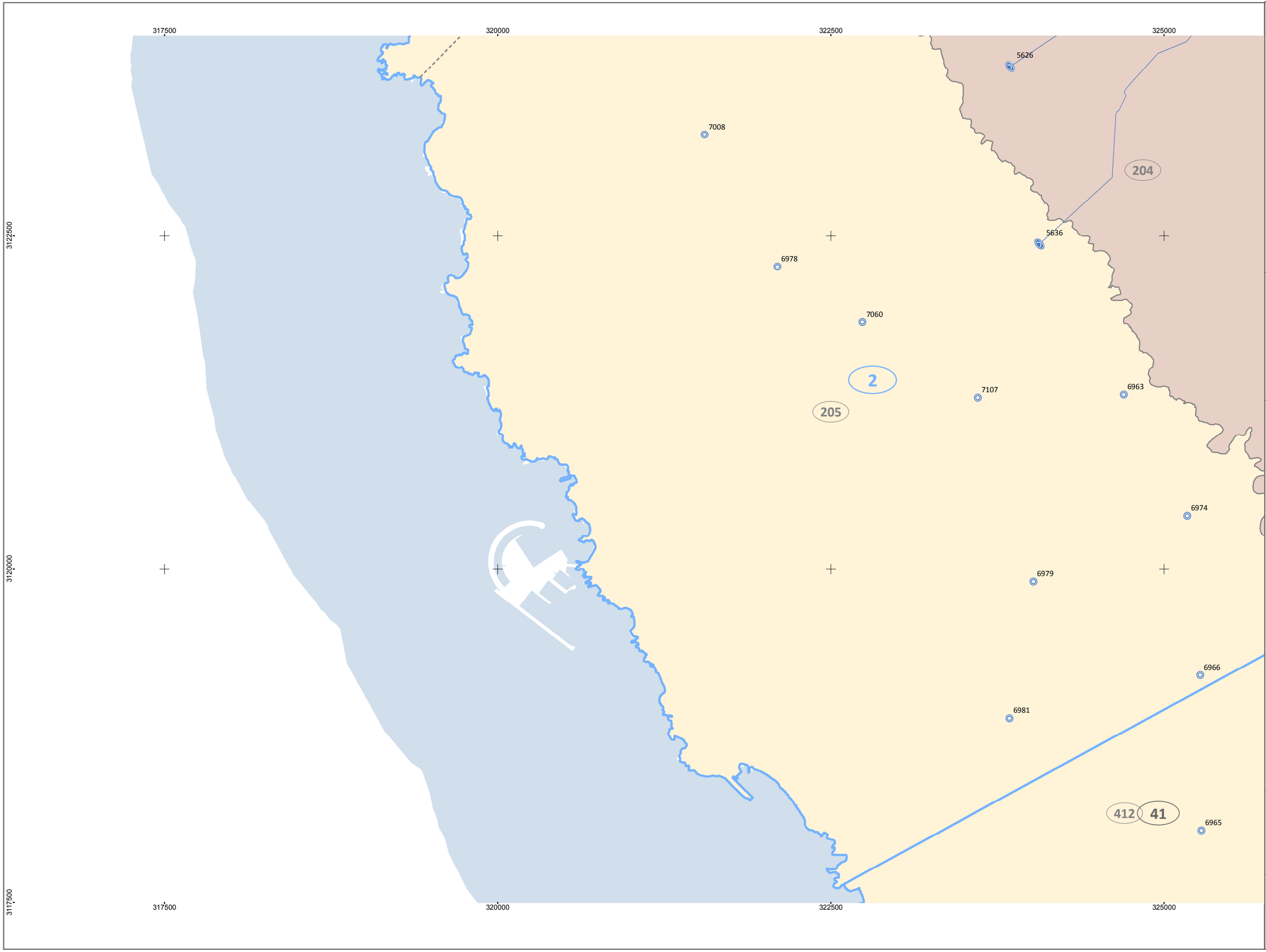

Plan Hidrológico de Tenerife

CAPTACIÓN

INFRAESTRUCTURAS DE CAPTACIÓN DE AGUAS SUBTERRÁNEAS

Director:

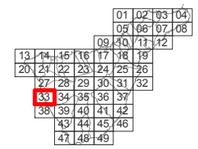

Hoja: **33**

INFRAESTRUCTURAS

Tipo:

- Pozo
- Manantial
- Bocamina galería
- Poligonal galería

Estado:

- Existente

TERRITORIO

Zonificación hidrogeológica

4 42 423 423A

- *Subsector*
- *Sector*
- *Subzona*
- *Zona*

Masas aguas subterráneas:

- ES70TF001 - Masa Compleja de Medianías y Costa N-NE
- ES70TF002 - Masa de Las Cañadas-Valle Icod La Guancha y Dorsal
- ES70TF003 - Masa Costera Vertiente Sur
- ES70TF004 - Masa Costera del Valle de La Orotava

Masas de agua superficiales costeras

Orientación: N

Escala: 0 0,125 0,25 0,5 Km

Fecha: Abril 2015

Plano Nº: 20

CIATF

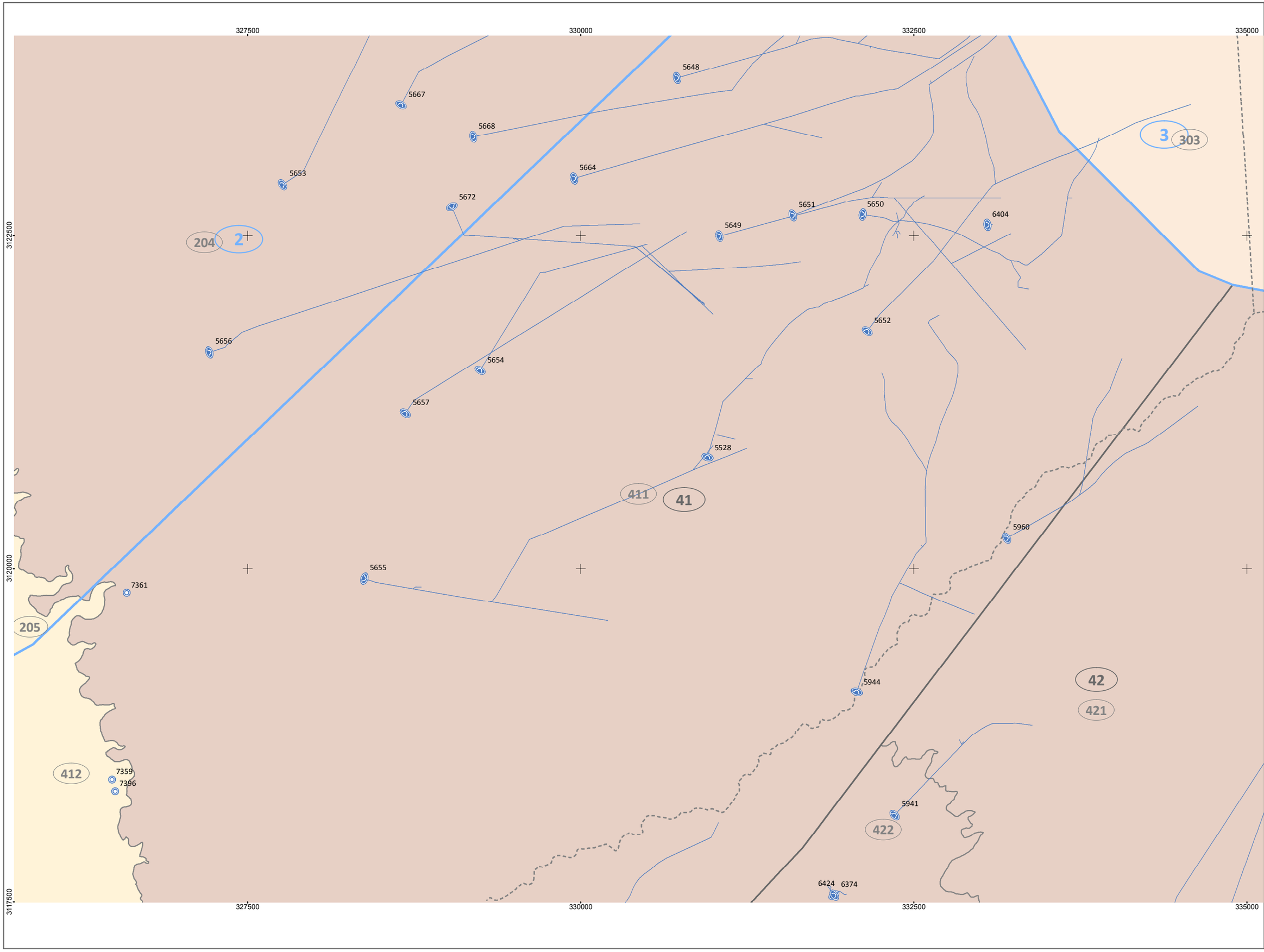

Plan Hidrológico de Tenerife

CAPTACIÓN

INFRAESTRUCTURAS DE CAPTACIÓN DE AGUAS SUBTERRÁNEAS

Director:

				01	02	03	04
				05	06	07	08
			09	10	11	12	
13	14	15	16	17	18	19	
20	21	22	23	24	25	26	
	27	28	29	30	31	32	
	33	34	35	36	37		
	38	39	40	41	42		
		43	44	45	46		
		47	48	49			

Hoja:

34

INFRAESTRUCTURAS

Tipo:

- Pozo
- Manantial
- Bocamina galería
- Poligonal galería

Estado:

- Existente

TERRITORIO

Zonificación hidrogeológica

4 — Zona
42 — Subzona
423 — Sector
423A — Subsector

Masas aguas subterráneas:

- ES70TF001 - Masa Compleja de Medianías y Costa N-NE
- ES70TF002 - Masa de Las Cañadas-Valle Icod La Guancha y Dorsal
- ES70TF003 - Masa Costera Vertiente Sur
- ES70TF004 - Masa Costera del Valle de La Orotava

Masas de agua superficiales costeras

Orientación: N

Escala: 0 0,125 0,25 0,5 Km

Fecha: Abril 2015

Plano Nº: 20

CIATF

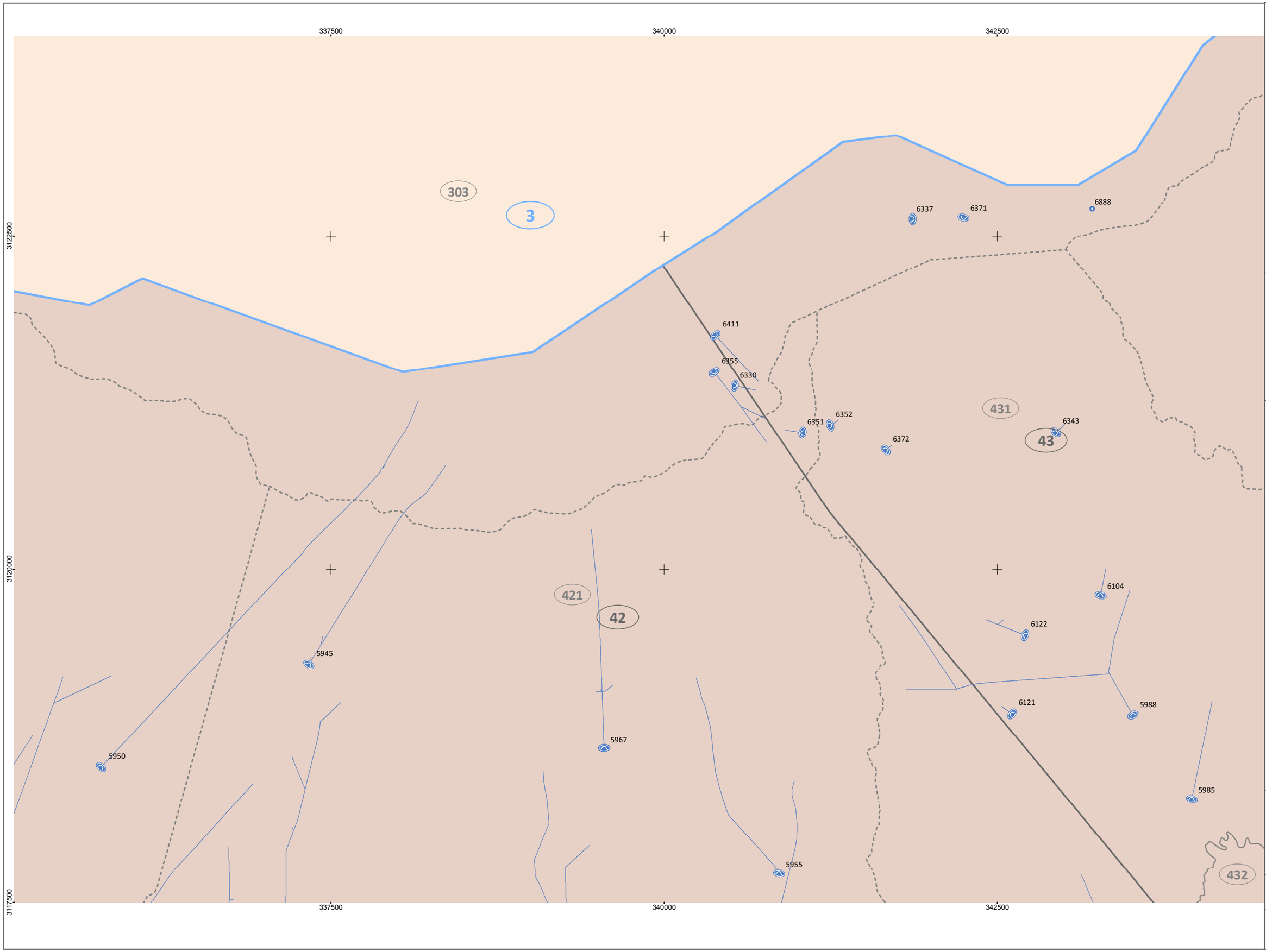

Plan Hidrológico de Tenerife

CAPTACIÓN

INFRAESTRUCTURAS DE CAPTACIÓN DE AGUAS SUBTERRÁNEAS

Director:

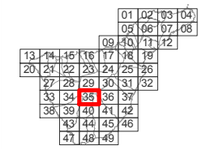

Hoja: **35**

INFRAESTRUCTURAS

Tipo:

- Pozo
- Manantial
- Bocamina galería
- Poligonal galería

Estado:

- Existente

TERRITORIO

Zonificación hidrogeológica

4 — Zona
42 — Subzona
423 — Sector
423A — Subsector

Masas aguas subterráneas:

- ES70TF001 - Masa Compleja de Medianías y Costa N-NE
- ES70TF002 - Masa de Las Cañadas-Valle Icod La Guancha y Dorsal
- ES70TF003 - Masa Costera Vertiente Sur
- ES70TF004 - Masa Costera del Valle de La Orotava

Masas de agua superficiales costeras

Orientación: N

Escala: 0 0,125 0,25 0,5 Km

Fecha: Abril 2015

Plano Nº: 20

CIATF

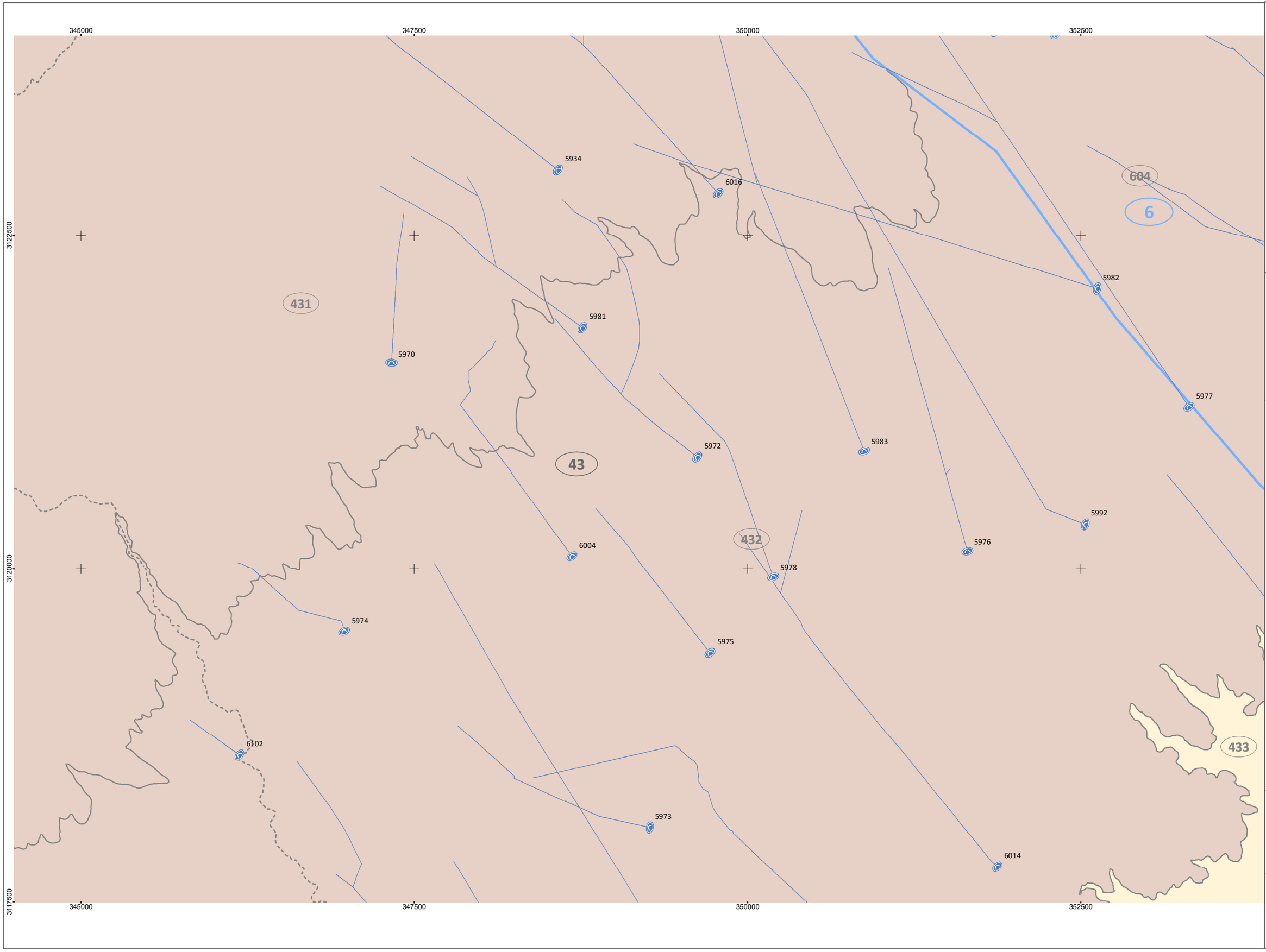

Plan Hidrológico de Tenerife

CAPTACIÓN

INFRAESTRUCTURAS DE CAPTACIÓN DE AGUAS SUBTERRÁNEAS

Director:

Hoja: **36**

INFRAESTRUCTURAS

Tipo:

- Pozo
- Manantial
- Bocamina galería
- Poligonal galería

Estado:

- Existente

TERRITORIO

Zonificación hidrogeológica

4 — Zona; 42 — Subzona; 423 — Sector; 423A — Subsector

Masas aguas subterráneas:

- ES70TF001 - Masa Compleja de Medianías y Costa N-NE
- ES70TF002 - Masa de Las Cañadas-Valle Icod La Guancha y Dorsal
- ES70TF003 - Masa Costera Vertiente Sur
- ES70TF004 - Masa Costera del Valle de La Orotava

Masas de agua superficiales costeras

Orientación: N

Escala: 0 0,125 0,25 0,5 Km

Fecha: Abril 2015

Plano Nº: 20

CIATF

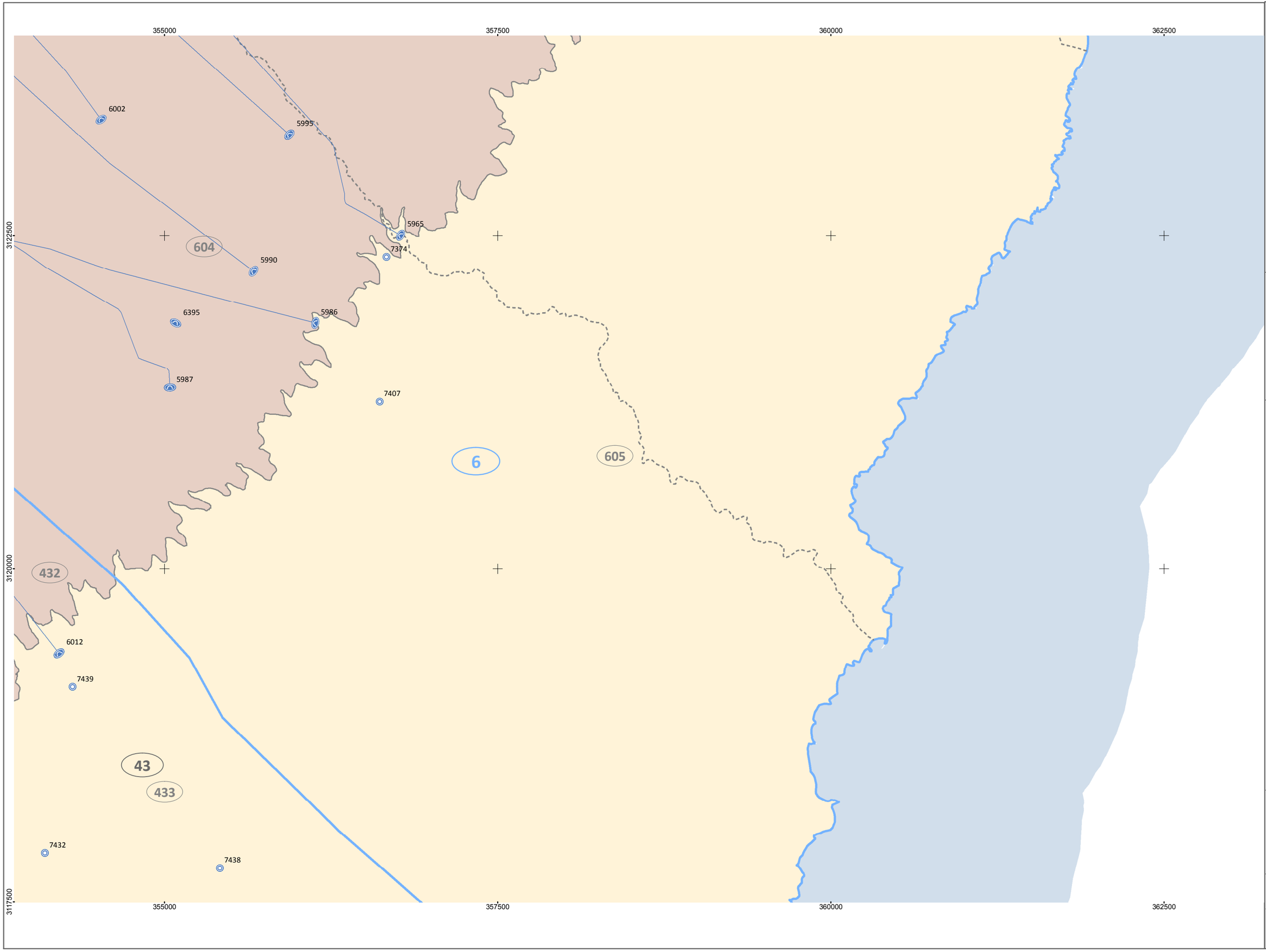

Plan Hidrológico de Tenerife

CAPTACIÓN

INFRAESTRUCTURAS DE CAPTACIÓN DE AGUAS SUBTERRÁNEAS

Director:

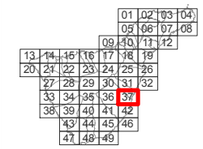

Hoja:

37

INFRAESTRUCTURAS

Tipo:

- Pozo
- Manantial
- Bocamina galería
- Poligonal galería

Estado:

- Existente

TERRITORIO

Zonificación hidrogeológica

4 — Zona
42 — Subzona
423 — Sector
423A — Subsector

Masas aguas subterráneas:

- ES70TF001 - Masa Compleja de Medianías y Costa N-NE
- ES70TF002 - Masa de Las Cañadas-Valle Icod La Guancha y Dorsal
- ES70TF003 - Masa Costera Vertiente Sur
- ES70TF004 - Masa Costera del Valle de La Orotava

Masas de agua superficiales costeras

Orientación: N

Escala: 0 0,125 0,25 0,5 Km

Fecha: Abril 2015

Plano Nº: 20

CIATF

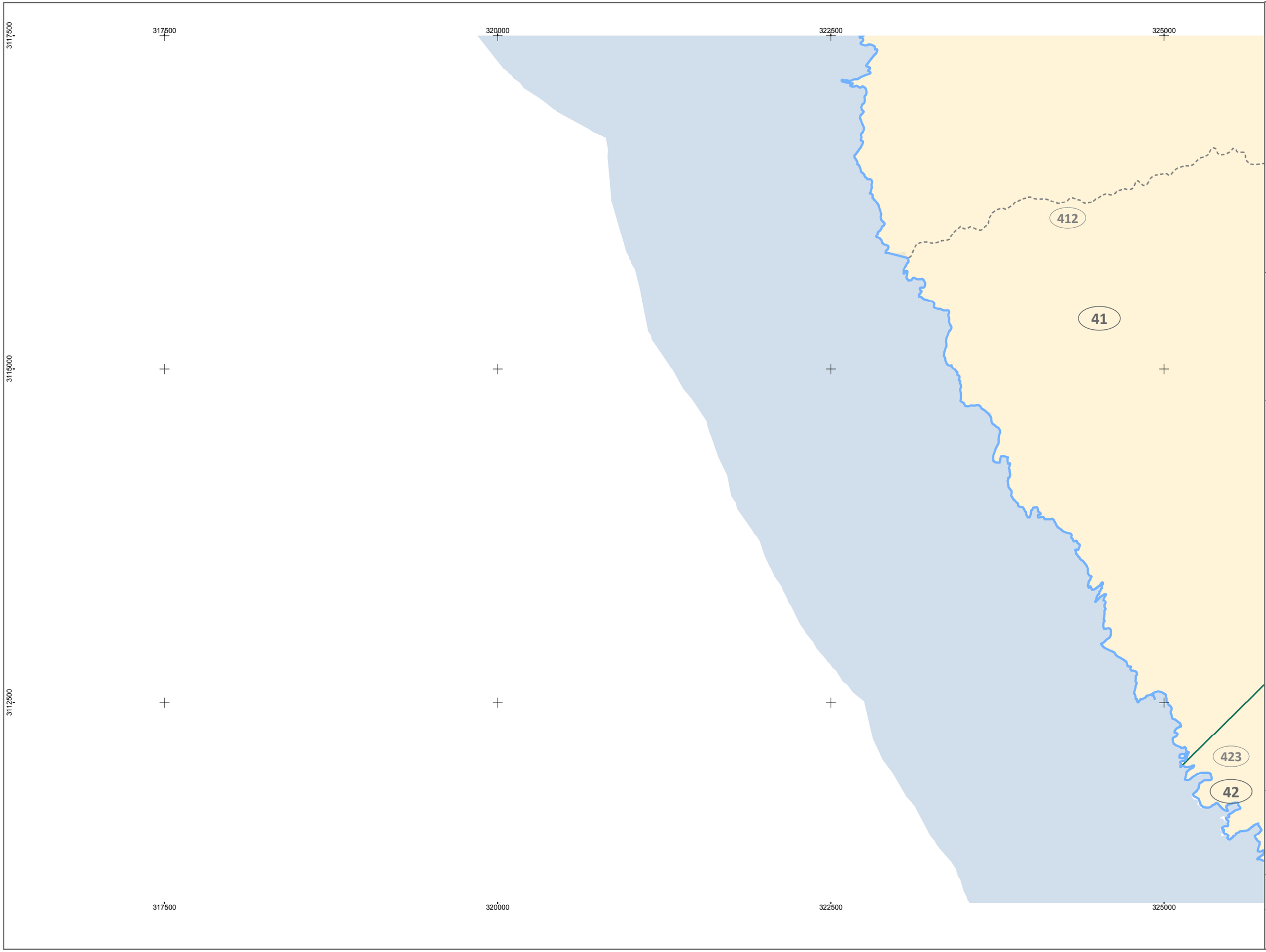

Plan Hidrológico de Tenerife

CAPTACIÓN

INFRAESTRUCTURAS DE CAPTACIÓN DE AGUAS SUBTERRÁNEAS

Director:

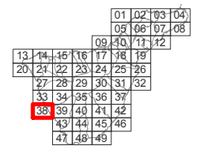

Hoja:
38

INFRAESTRUCTURAS

Tipo:

- Pozo
- Manantial
- Bocamina galería
- Poligonal galería

Estado:

- Existente

TERRITORIO

Zonificación hidrogeológica

4 — Zona
42 — Subzona
423 — Sector
423A — Subsector

Masas aguas subterráneas:

- ES70TF001 - Masa Compleja de Medianías y Costa N-NE
- ES70TF002 - Masa de Las Cañadas-Valle Icod La Guancha y Dorsal
- ES70TF003 - Masa Costera Vertiente Sur
- ES70TF004 - Masa Costera del Valle de La Orotava

Masas de agua superficiales costeras

Orientación: N

Escala: Km 0 0,125 0,25 0,5

Fecha: Abril 2015
Plano Nº: 20

CIATF

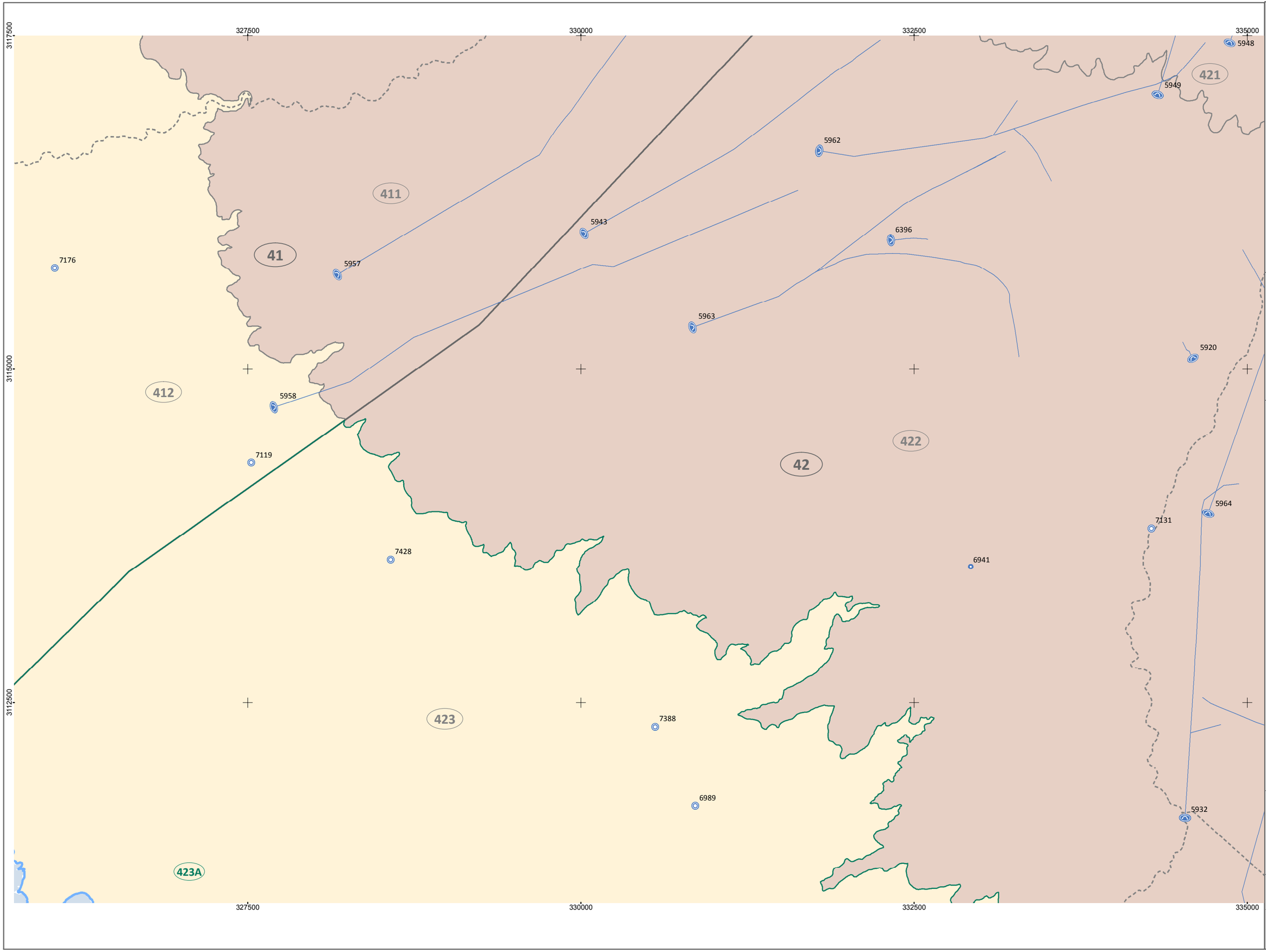

Plan Hidrológico de Tenerife

CAPTACIÓN

INFRAESTRUCTURAS DE CAPTACIÓN DE AGUAS SUBTERRÁNEAS

Director:

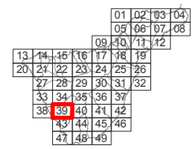

Hoja:

39

INFRAESTRUCTURAS

Tipo:

- Pozo
- Manantial
- Bocamina galería
- Poligonal galería

Estado:

- Existente

TERRITORIO

Zonificación hidrogeológica

4 42 423 423A

- *Subsector*
- *Sector*
- *Subzona*
- *Zona*

Masas aguas subterráneas:

- ES70TF001 - Masa Compleja de Medianías y Costa N-NE
- ES70TF002 - Masa de Las Cañadas-Valle Icod La Guancha y Dorsal
- ES70TF003 - Masa Costera Vertiente Sur
- ES70TF004 - Masa Costera del Valle de La Orotava

Masas de agua superficiales costeras

Orientación: N

Escala: 0 0,125 0,25 0,5 Km

Fecha: Abril 2015

Plano Nº: 20

CIATF

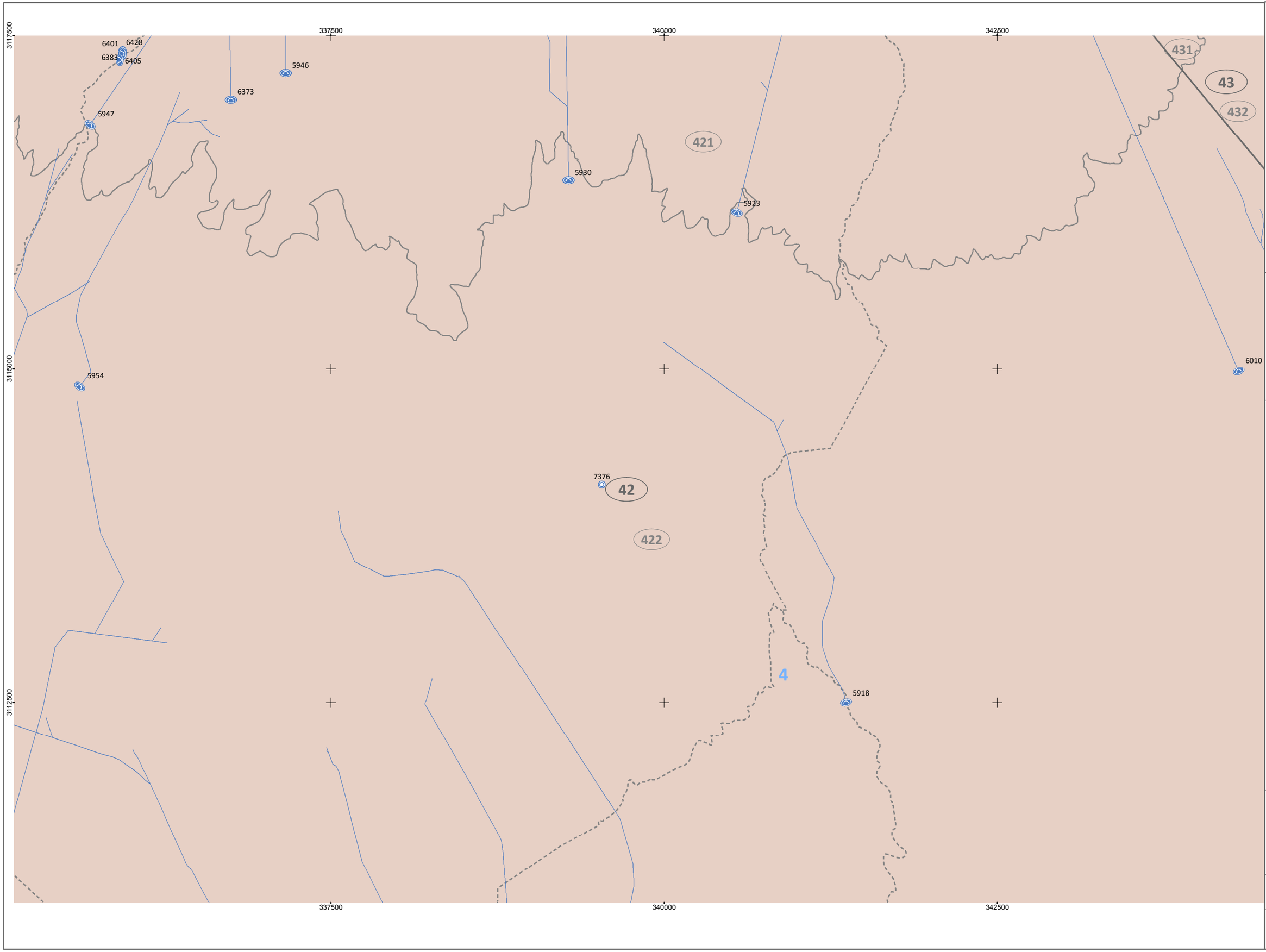

Plan Hidrológico de Tenerife

CAPTACIÓN

INFRAESTRUCTURAS DE CAPTACIÓN DE AGUAS SUBTERRÁNEAS

Director:

				01	02	03	04
				05	06	07	08
			09	10	11	12	
13	14	15	16	17	18	19	
20	21	22	23	24	25	26	
	27	28	29	30	31	32	
	33	34	35	36	37		
	38	39	40	41	42		
		43	44	45	46		
		47	48	49			

Hoja: **40**

INFRAESTRUCTURAS

Tipo:

- Pozo
- Manantial
- Bocamina galería
- Poligonal galería

Estado:

- Existente

TERRITORIO

Zonificación hidrogeológica

4 — Zona
42 — Subzona
423 — Sector
423A — Subsector

Masas aguas subterráneas:

- ES70TF001 - Masa Compleja de Medianías y Costa N-NE
- ES70TF002 - Masa de Las Cañadas-Valle Icod La Guancha y Dorsal
- ES70TF003 - Masa Costera Vertiente Sur
- ES70TF004 - Masa Costera del Valle de La Orotava

Masas de agua superficiales costeras

Orientación: N

Escala: Km 0 0,125 0,25 0,5

Fecha: Abril 2015

Plano Nº: 20

CIATF

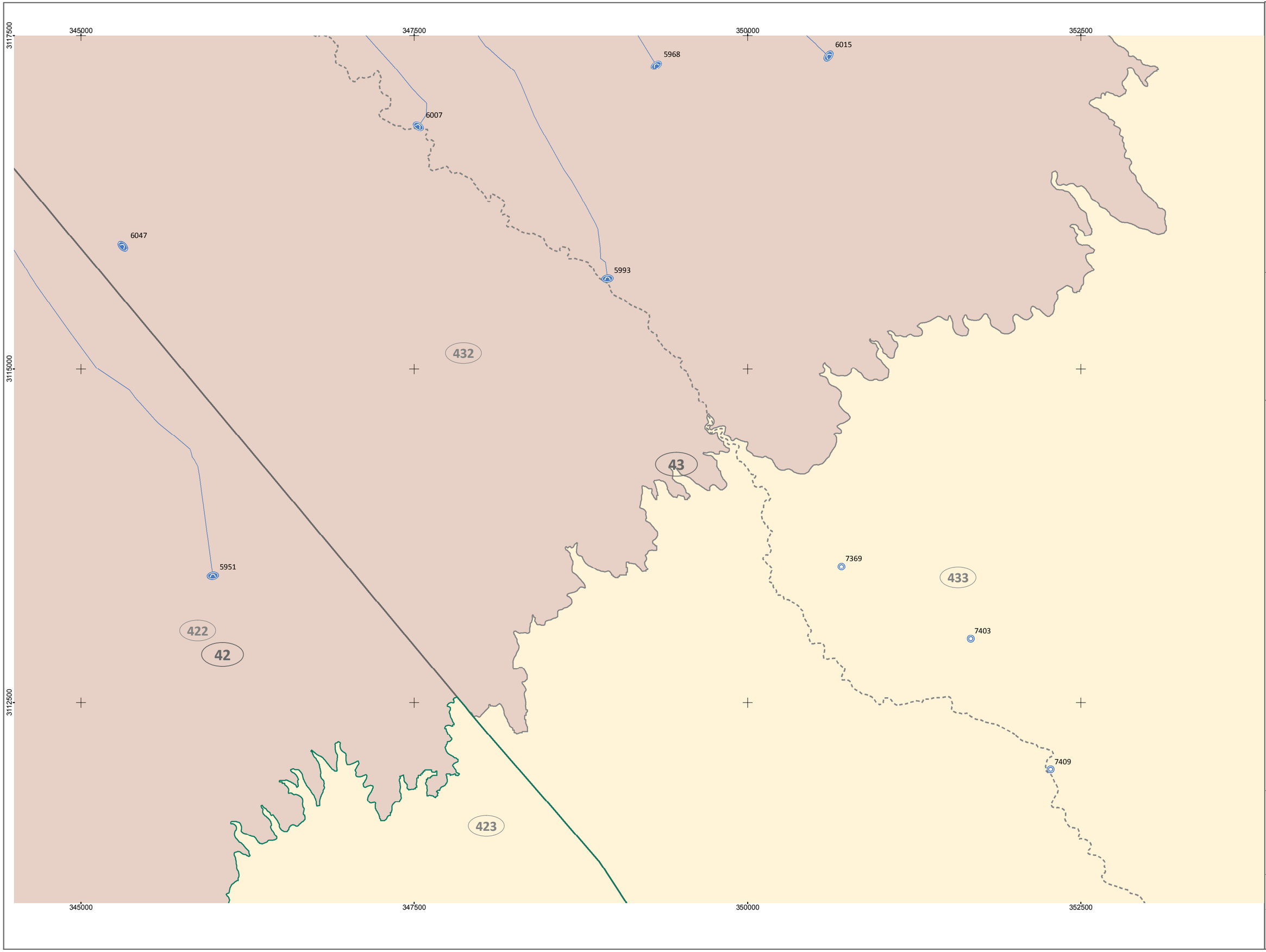

Plan Hidrológico de Tenerife

CAPTACIÓN

INFRAESTRUCTURAS DE CAPTACIÓN DE AGUAS SUBTERRÁNEAS

Director:

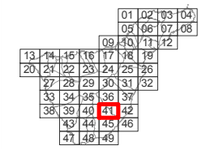

Hoja: **41**

INFRAESTRUCTURAS

Tipo:

- Pozo
- Manantial
- Bocamina galería
- Poligonal galería

Estado:

- Existente

TERRITORIO

Zonificación hidrogeológica

4 — Zona; 42 — Subzona; 423 — Sector; 423A — Subsector

Masas aguas subterráneas:

- ES70TF001 - Masa Compleja de Medianías y Costa N-NE
- ES70TF002 - Masa de Las Cañadas-Valle Icod La Guancha y Dorsal
- ES70TF003 - Masa Costera Vertiente Sur
- ES70TF004 - Masa Costera del Valle de La Orotava

Masas de agua superficiales costeras

Orientación: N

Escala: 0 0,125 0,25 0,5 Km

Fecha: Abril 2015

Plano Nº: 20

CIATF

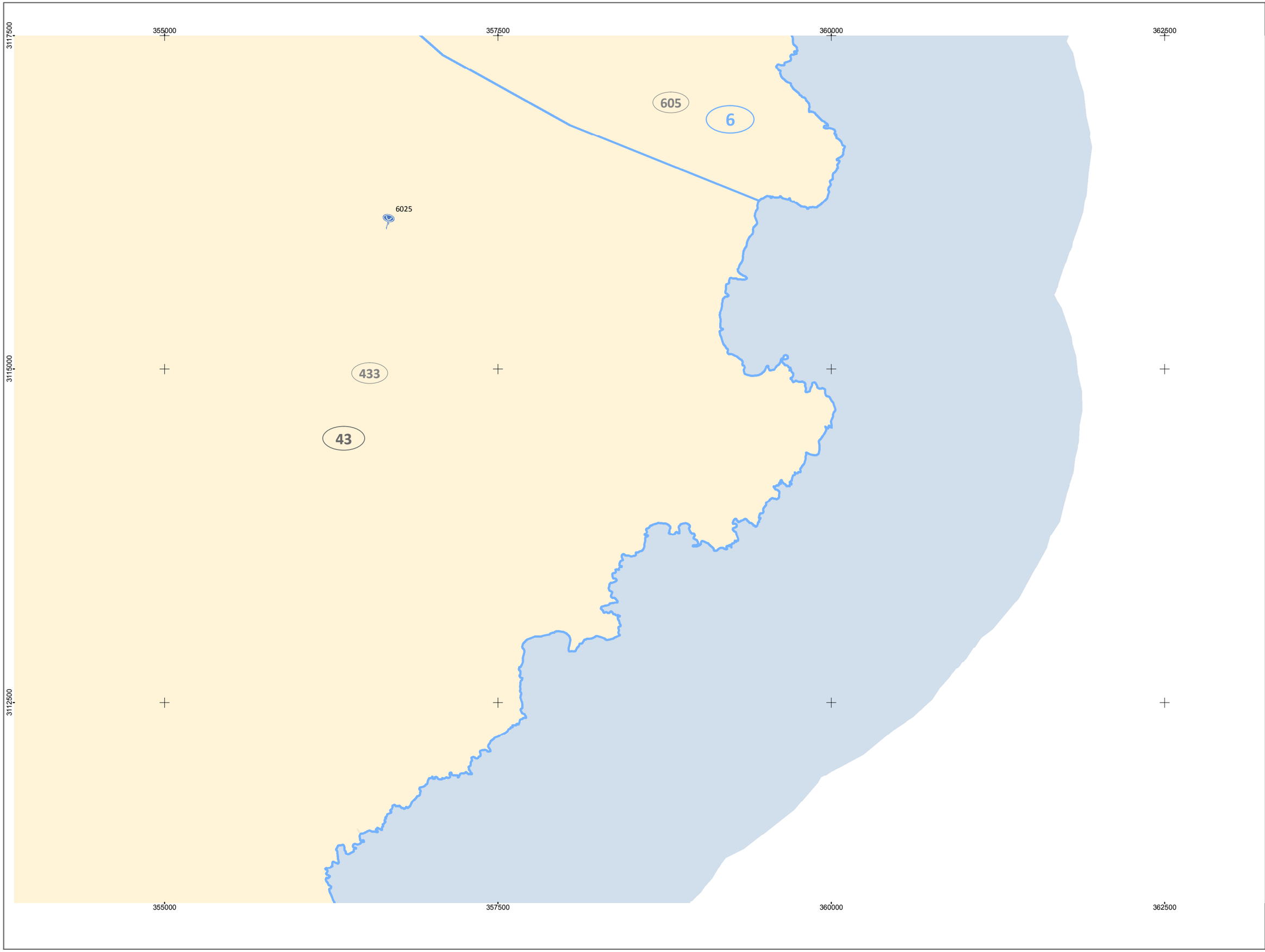

Plan Hidrológico de Tenerife

CAPTACIÓN

INFRAESTRUCTURAS DE CAPTACIÓN DE AGUAS SUBTERRÁNEAS

Director:

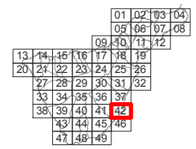

Hoja:
42

INFRAESTRUCTURAS

Tipo:

- Pozo
- Manantial
- Bocamina galería
- Poligonal galería

Estado:

- Existente

TERRITORIO

Zonificación hidrogeológica

4 42 423 423A

- *Subsector*
- *Sector*
- *Subzona*
- *Zona*

Masas aguas subterráneas:

- ES70TF001 - Masa Compleja de Medianías y Costa N-NE
- ES70TF002 - Masa de Las Cañadas-Valle Icod La Guancha y Dorsal
- ES70TF003 - Masa Costera Vertiente Sur
- ES70TF004 - Masa Costera del Valle de La Orotava

Masas de agua superficiales costeras

Orientación: N

Escala: Km 0 0,125 0,25 0,5

Fecha: Abril 2015
Plano Nº: 20

CIATF

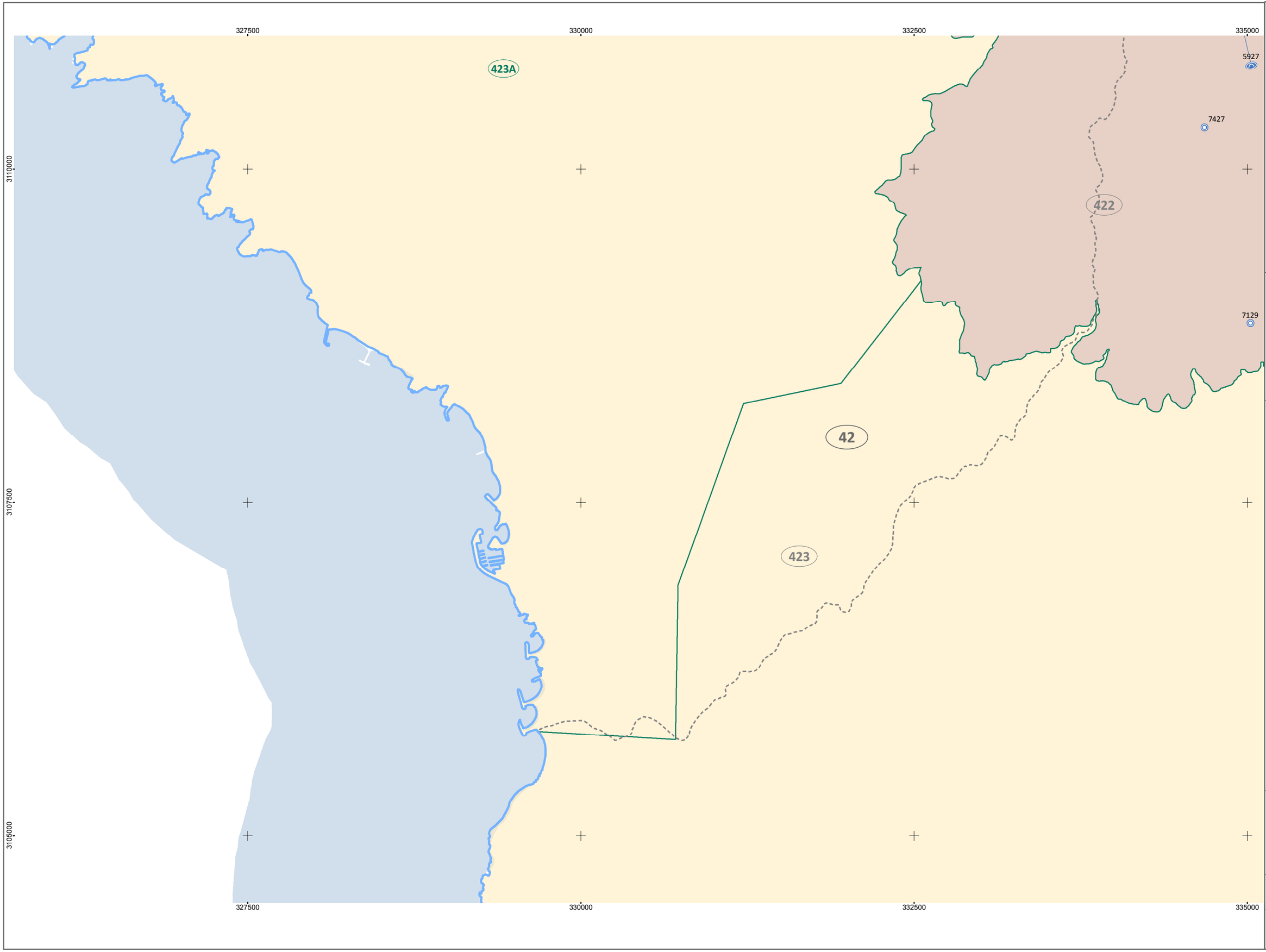

Plan Hidrológico de Tenerife

CAPTACIÓN

INFRAESTRUCTURAS DE CAPTACIÓN DE AGUAS SUBTERRÁNEAS

Director:

Hoja:
43

INFRAESTRUCTURAS

Tipo:

- Pozo
- Manantial
- Bocamina galería
- Poligonal galería

Estado:

- Existente

TERRITORIO

Zonificación hidrogeológica

4 — Zona
42 — Subzona
423 — Sector
423A — Subsector

Masas aguas subterráneas:

- ES70TF001 - Masa Compleja de Medianías y Costa N-NE
- ES70TF002 - Masa de Las Cañadas-Valle Icod La Guancha y Dorsal
- ES70TF003 - Masa Costera Vertiente Sur
- ES70TF004 - Masa Costera del Valle de La Orotava

Masas de agua superficiales costeras

Orientación: N

Escala: Km 0 0,125 0,25 0,5

Fecha: Abril 2015
Plano Nº: 20

CIATF

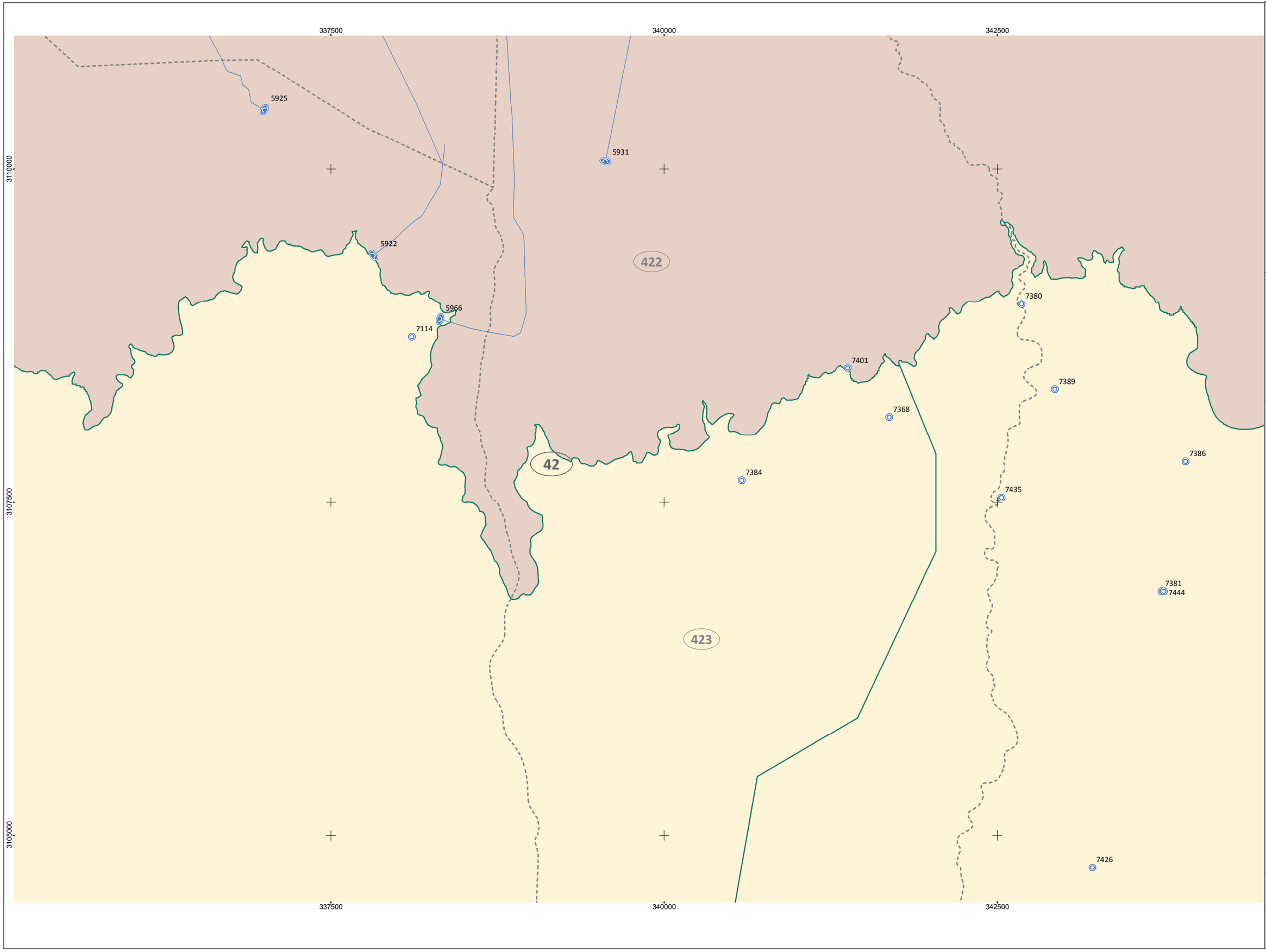

Plan Hidrológico de Tenerife

CAPTACIÓN

INFRAESTRUCTURAS DE CAPTACIÓN DE AGUAS SUBTERRÁNEAS

Director:

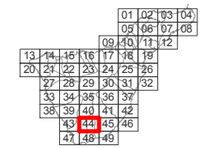

Hoja: **44**

INFRAESTRUCTURAS

Tipo:

- Pozo
- Manantial
- Bocamina galería
- Poligonal galería

Estado:

- Existente

TERRITORIO

Zonificación hidrogeológica

4 — Zona
42 — Subzona
423 — Sector
423A — Subsector

Masas aguas subterráneas:

- ES70TF001 - Masa Compleja de Medianías y Costa N-NE
- ES70TF002 - Masa de Las Cañadas-Valle Icod La Guancha y Dorsal
- ES70TF003 - Masa Costera Vertiente Sur
- ES70TF004 - Masa Costera del Valle de La Orotava

Masas de agua superficiales costeras

Orientación: N

Escala: 0 0,125 0,25 0,5 Km

Fecha: Abril 2015

Plano Nº: 20

CIATF

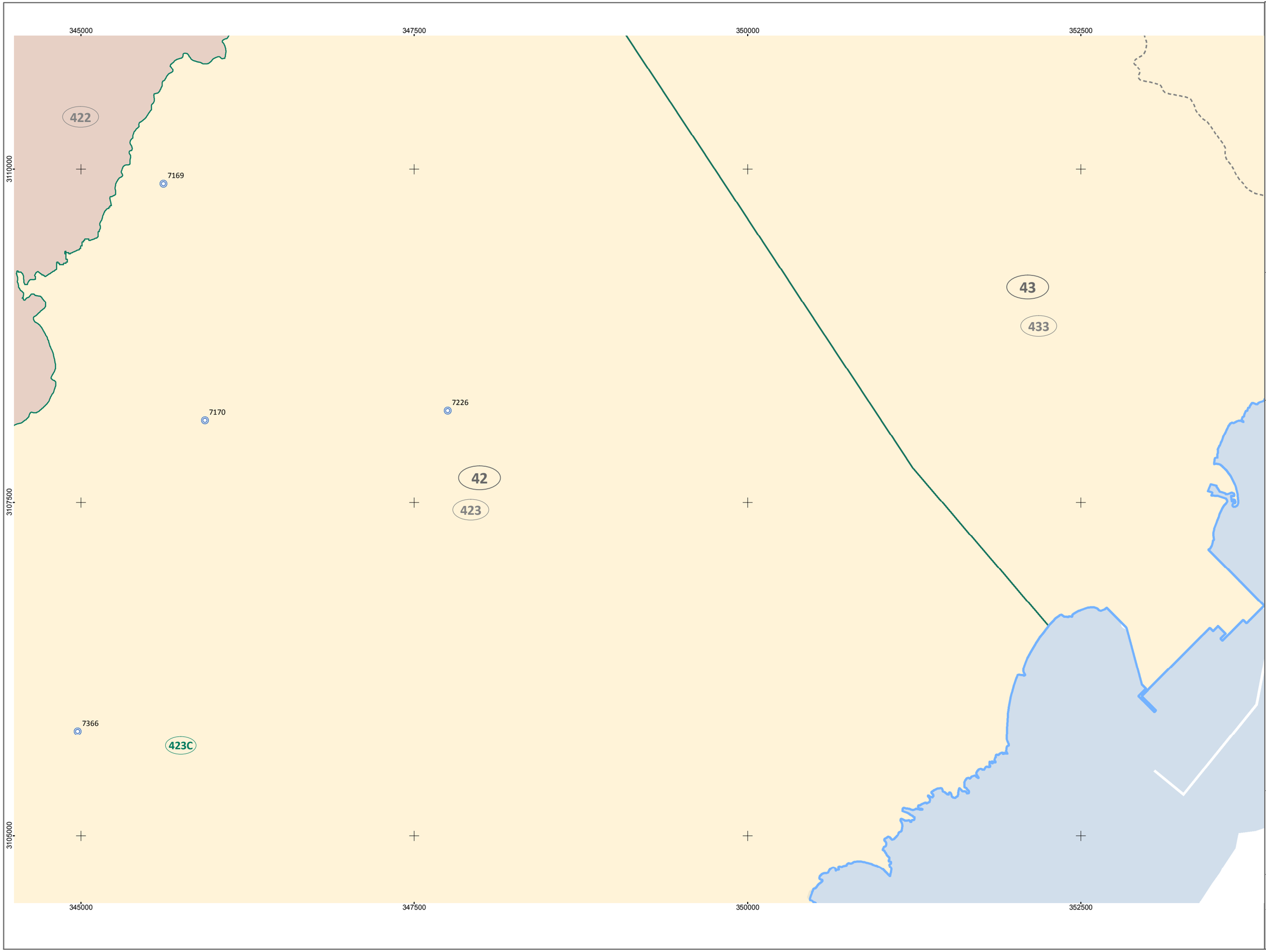

Plan Hidrológico de Tenerife

CAPTACIÓN

INFRAESTRUCTURAS DE CAPTACIÓN DE AGUAS SUBTERRÁNEAS

Director:

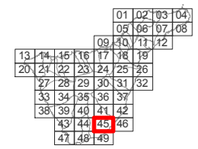

Hoja:
45

INFRAESTRUCTURAS

Tipo:

- Pozo
- Manantial
- Bocamina galería
- Poligonal galería

Estado:

- Existente

TERRITORIO

Zonificación hidrogeológica

4 42 423 423A

- *Subsector*
- *Sector*
- *Subzona*
- *Zona*

Masas aguas subterráneas:

- ES70TF001 - Masa Compleja de Medianías y Costa N-NE
- ES70TF002 - Masa de Las Cañadas-Valle Icod La Guancha y Dorsal
- ES70TF003 - Masa Costera Vertiente Sur
- ES70TF004 - Masa Costera del Valle de La Orotava

Masas de agua superficiales costeras

Orientación: N

Escala: 0 0,125 0,25 0,5 Km

Fecha: Abril 2015
Plano Nº: 20

CIATF

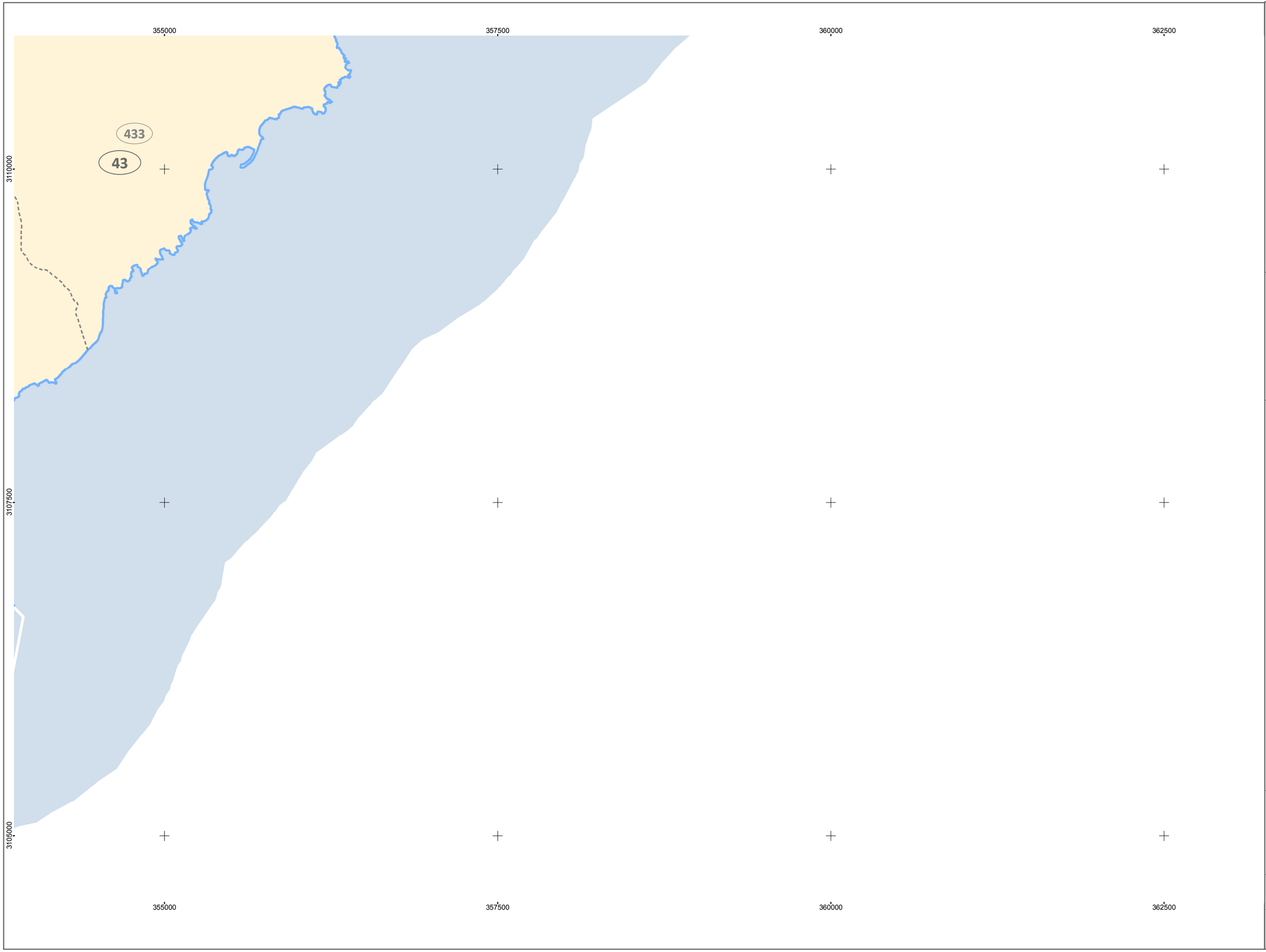

Plan Hidrológico de Tenerife

CAPTACIÓN

INFRAESTRUCTURAS DE CAPTACIÓN DE AGUAS SUBTERRÁNEAS

Director:

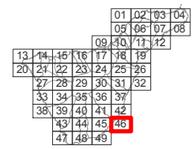

Hoja:
46

INFRAESTRUCTURAS

Tipo:

- Pozo
- Manantial
- Bocamina galería
- Poligonal galería

Estado:

- Existente

TERRITORIO

Zonificación hidrogeológica

4 — Zona
42 — Subzona
423 — Sector
423A — Subsector

Masas aguas subterráneas:

- ES70TF001 - Masa Compleja de Medianías y Costa N-NE
- ES70TF002 - Masa de Las Cañadas-Valle Icod La Guancha y Dorsal
- ES70TF003 - Masa Costera Vertiente Sur
- ES70TF004 - Masa Costera del Valle de La Orotava

Masas de agua superficiales costeras

Orientación: N

Escala: 0 0,125 0,25 0,5 Km

Fecha: Abril 2015
Plano Nº: 20

CIATF

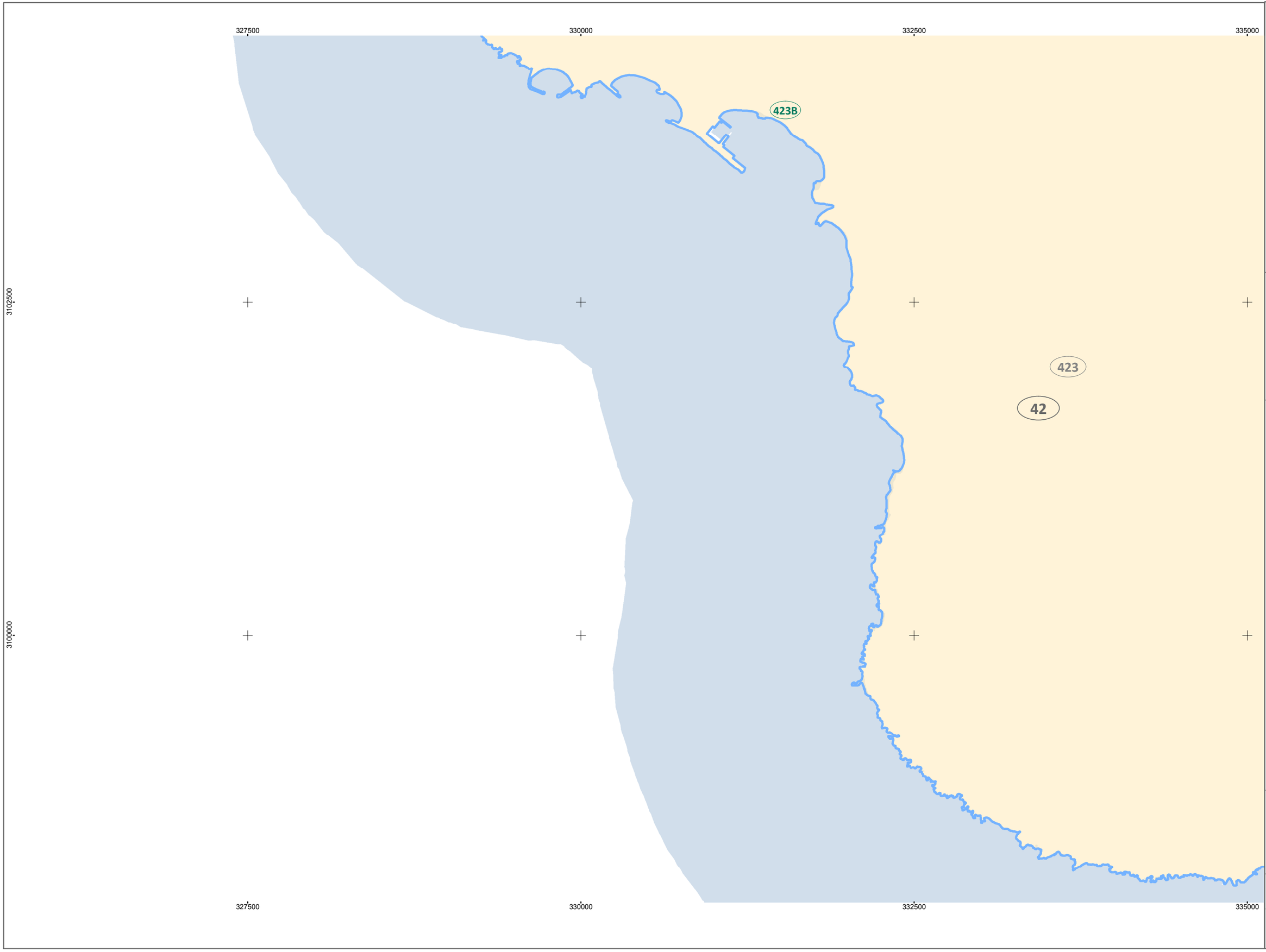

Plan Hidrológico de Tenerife

CAPTACIÓN

INFRAESTRUCTURAS DE CAPTACIÓN DE AGUAS SUBTERRÁNEAS

Director:

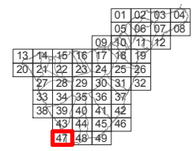

Hoja:
47

INFRAESTRUCTURAS

Tipo:

- Pozo
- Manantial
- Bocamina galería
- Poligonal galería

Estado:

- Existente

TERRITORIO

Zonificación hidrogeológica

4 — Zona
42 — Subzona
423 — Sector
423A — Subsector

Masas aguas subterráneas:

- ES70TF001 - Masa Compleja de Medianías y Costa N-NE
- ES70TF002 - Masa de Las Cañadas-Valle Icod La Guancha y Dorsal
- ES70TF003 - Masa Costera Vertiente Sur
- ES70TF004 - Masa Costera del Valle de La Orotava

Masas de agua superficiales costeras

Orientación: N

Escala: 0 0,125 0,25 0,5 Km

Fecha: Abril 2015
Plano Nº: 20

CIATF

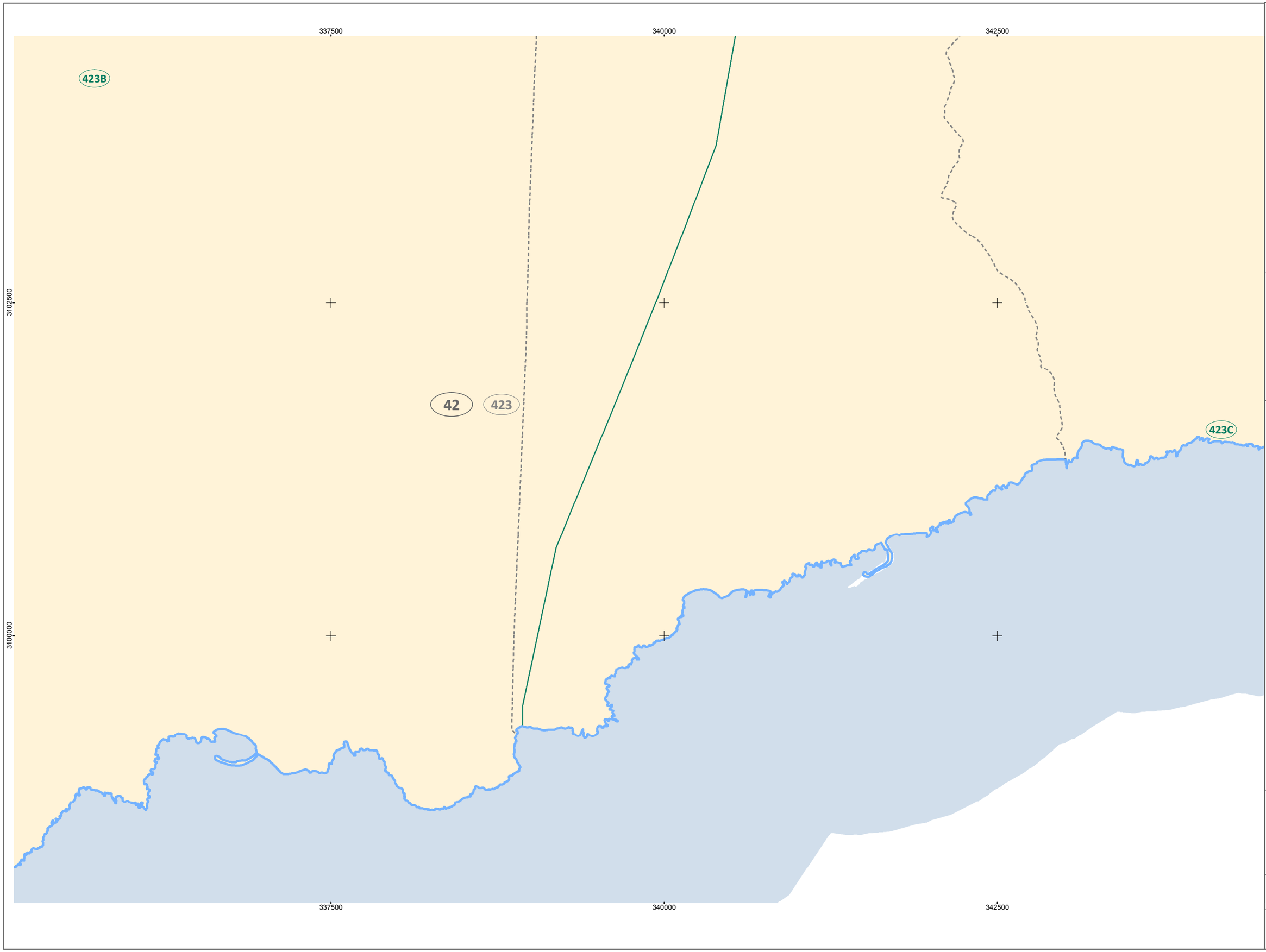

Plan Hidrológico de Tenerife

CAPTACIÓN

INFRAESTRUCTURAS DE CAPTACIÓN DE AGUAS SUBTERRÁNEAS

Director:

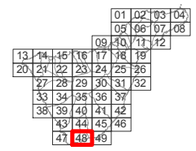

Hoja:

48

INFRAESTRUCTURAS

Tipo:

- Pozo
- Manantial
- Bocamina galería
- Poligonal galería

Estado:

- Existente

TERRITORIO

Zonificación hidrogeológica

4 42 423 423A

- *Subsector*
- *Sector*
- *Subzona*
- *Zona*

Masas aguas subterráneas:

- ES70TF001 - Masa Compleja de Medianías y Costa N-NE
- ES70TF002 - Masa de Las Cañadas-Valle Icod La Guancha y Dorsal
- ES70TF003 - Masa Costera Vertiente Sur
- ES70TF004 - Masa Costera del Valle de La Orotava

Masas de agua superficiales costeras

Orientación: N

Escala: 0 0,125 0,25 0,5 Km

Fecha: Abril 2015

Plano Nº: 20

CIATF

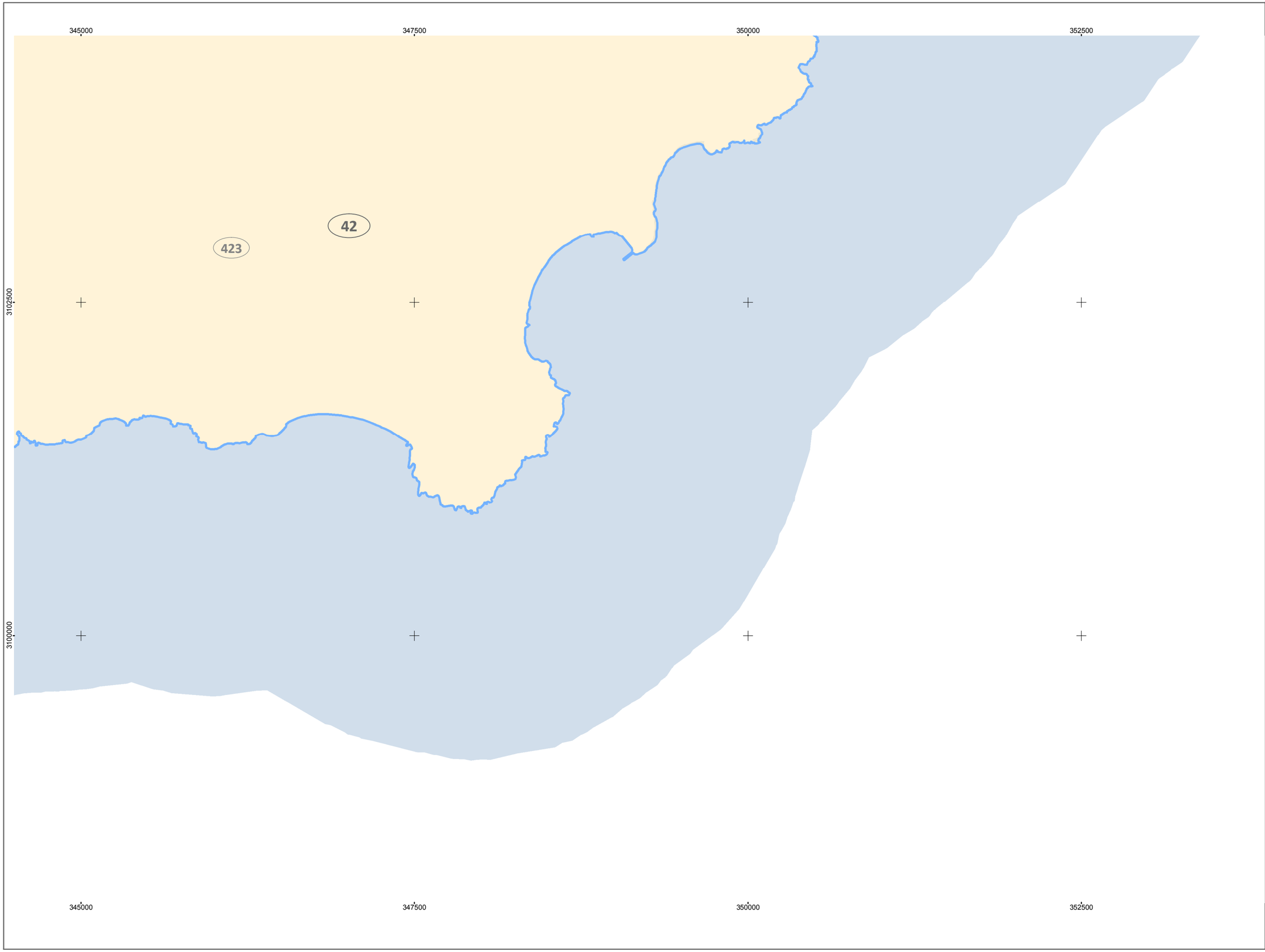

Plan Hidrológico de Tenerife

CAPTACIÓN

INFRAESTRUCTURAS DE CAPTACIÓN DE AGUAS SUBTERRÁNEAS

Director:

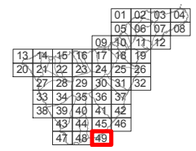

Hoja:
49

INFRAESTRUCTURAS

Tipo:

- Pozo
- Manantial
- Bocamina galería
- Poligonal galería

Estado:

- Existente

TERRITORIO

Zonificación hidrogeológica

4 42 423 423A

- Subsector
- Sector
- Subzona
- Zona

Masas aguas subterráneas:

- ES70TF001 - Masa Compleja de Medianías y Costa N-NE
- ES70TF002 - Masa de Las Cañadas-Valle Icod La Guancha y Dorsal
- ES70TF003 - Masa Costera Vertiente Sur
- ES70TF004 - Masa Costera del Valle de La Orotava

Masas de agua superficiales costeras

Orientación: N

Escala: Km 0 0,125 0,25 0,5

Fecha: Abril 2015

Plano Nº: 20

CIATF

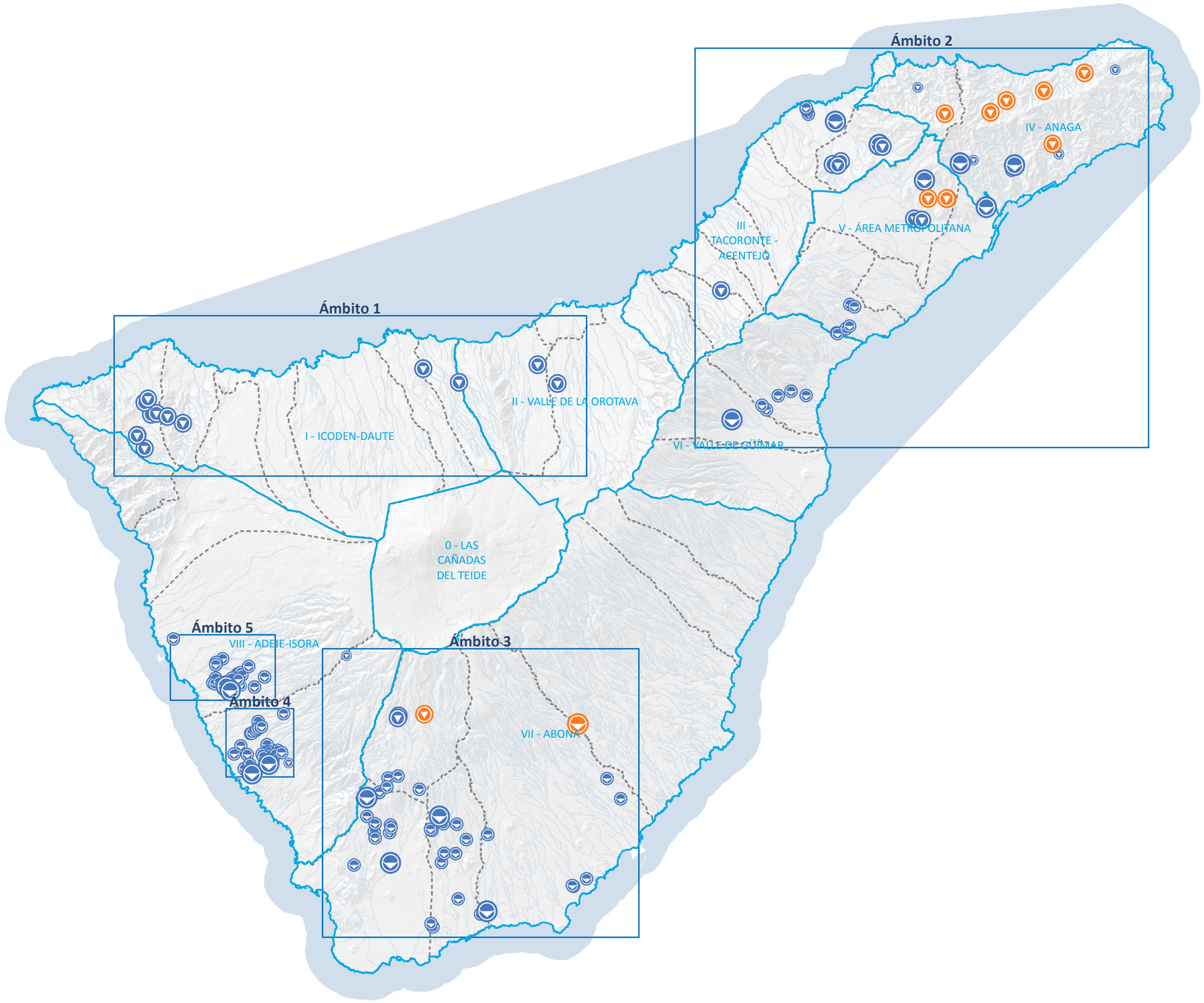

Plan Hidrológico de Tenerife

CAPTACIÓN

INFRAESTRUCTURAS DE CAPTACIÓN DE AGUA SUPERFICIAL

Red de infraestructuras básicas, e infraestructuras complementarias

Plano director

INFRAESTRUCTURAS

Básicas

Complementarias

Tipo:

Presa

Tomadero

Estado:

Existente

Con actuación en 2015

Con actuación en 2027

TERRITORIO

Cauces (Nivel 1)

Masas de agua superficiales costeras

Municipios

Orientación: N

Escala: Km 0 0,5 1 2 3

Fecha: Abril 2015

Plano Nº: 21

CIATF

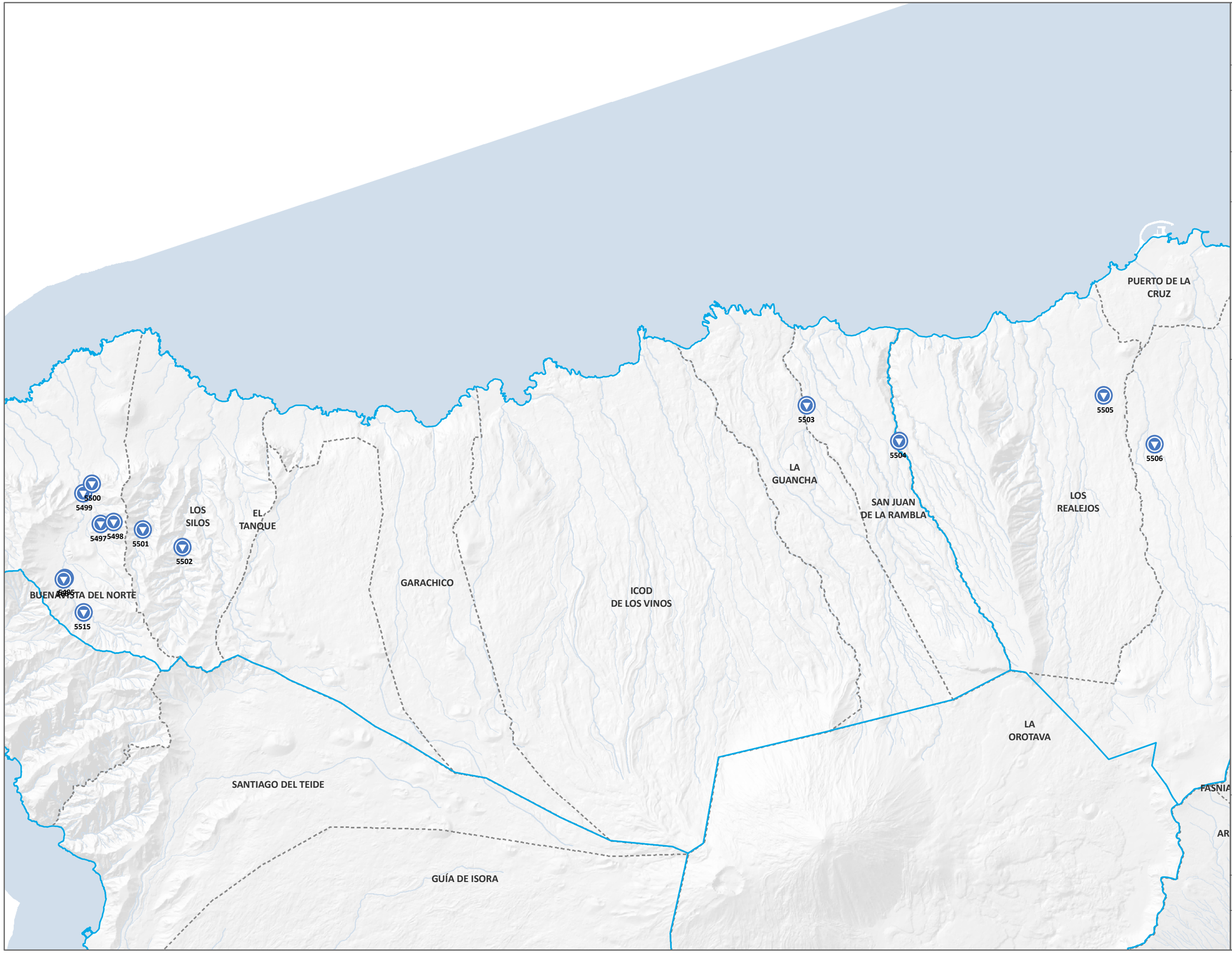

Plan Hidrológico de Tenerife

CAPTACIÓN

INFRAESTRUCTURAS DE CAPTACIÓN DE AGUA SUPERFICIAL

Red de infraestructuras básicas, e infraestructuras complementarias

Director:

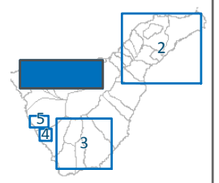

Ámbito:

Ámbito 1

INFRAESTRUCTURAS

Básicas

Complementarias

Tipo:

Presa

Tomadero

Estado:

Existente

Con actuación en 2015

Con actuación en 2027

TERRITORIO

Cauces (Nivel 1)

Masas de agua superficiales costeras

Municipios

Orientación: N

Escala: 0 0,5 1 Km

Fecha: Abril 2015

Plano Nº: 22

CIATF

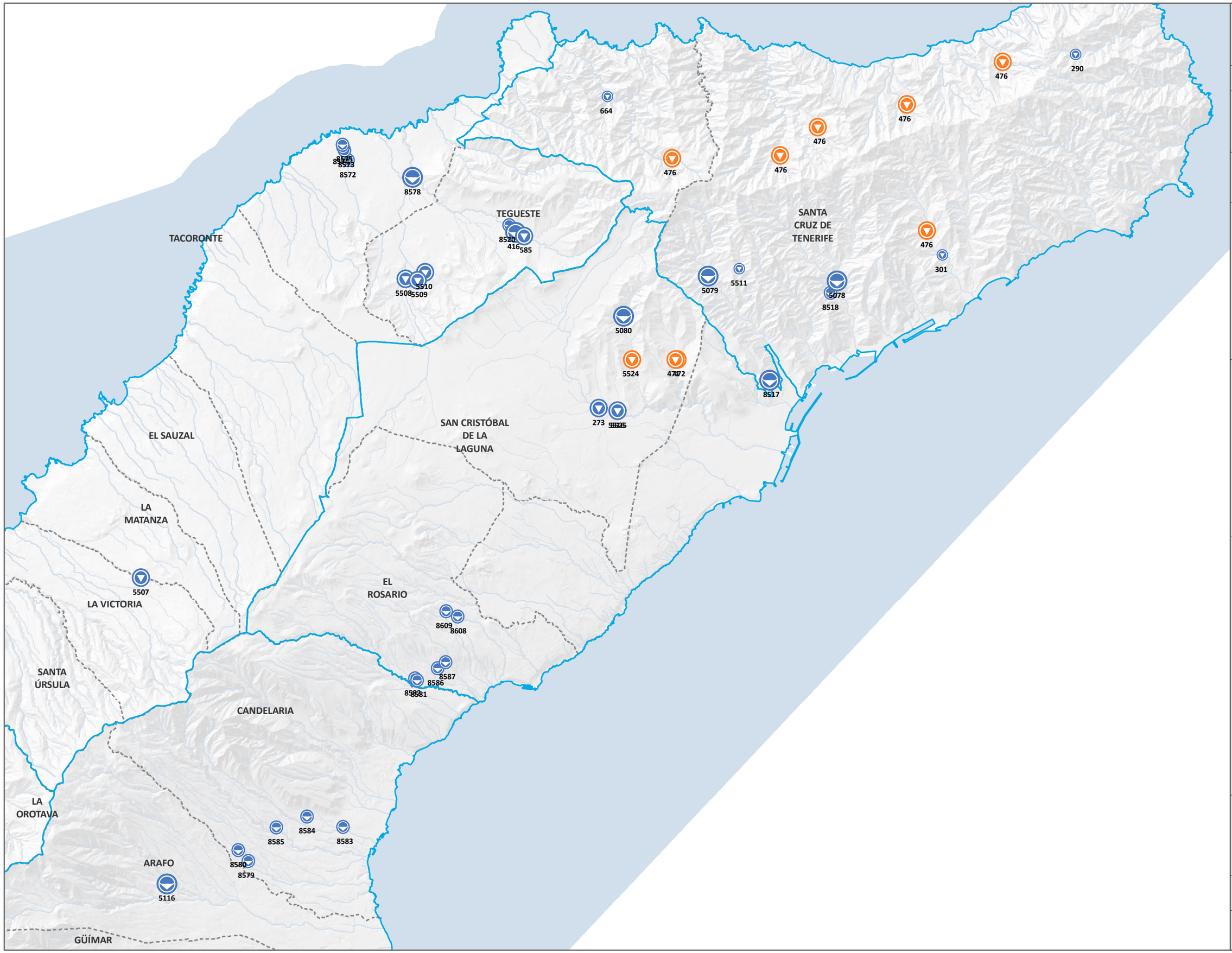

Plan Hidrológico de Tenerife

CAPTACIÓN

INFRAESTRUCTURAS DE CAPTACIÓN DE AGUA SUPERFICIAL

Red de infraestructuras básicas, e infraestructuras complementarias

Director:

Ámbito:

Ámbito 2

INFRAESTRUCTURAS

Básicas

Complementarias

Tipo:

Presa

Tomadero

Estado:

Existente

Con actuación en 2015

Con actuación en 2027

TERRITORIO

Cauces (Nivel 1)

Masas de agua superficiales costeras

Municipios

Orientación: N

Escala: 0 0,5 1 Km

Fecha: Abril 2015

Plano Nº: 22

CIATF

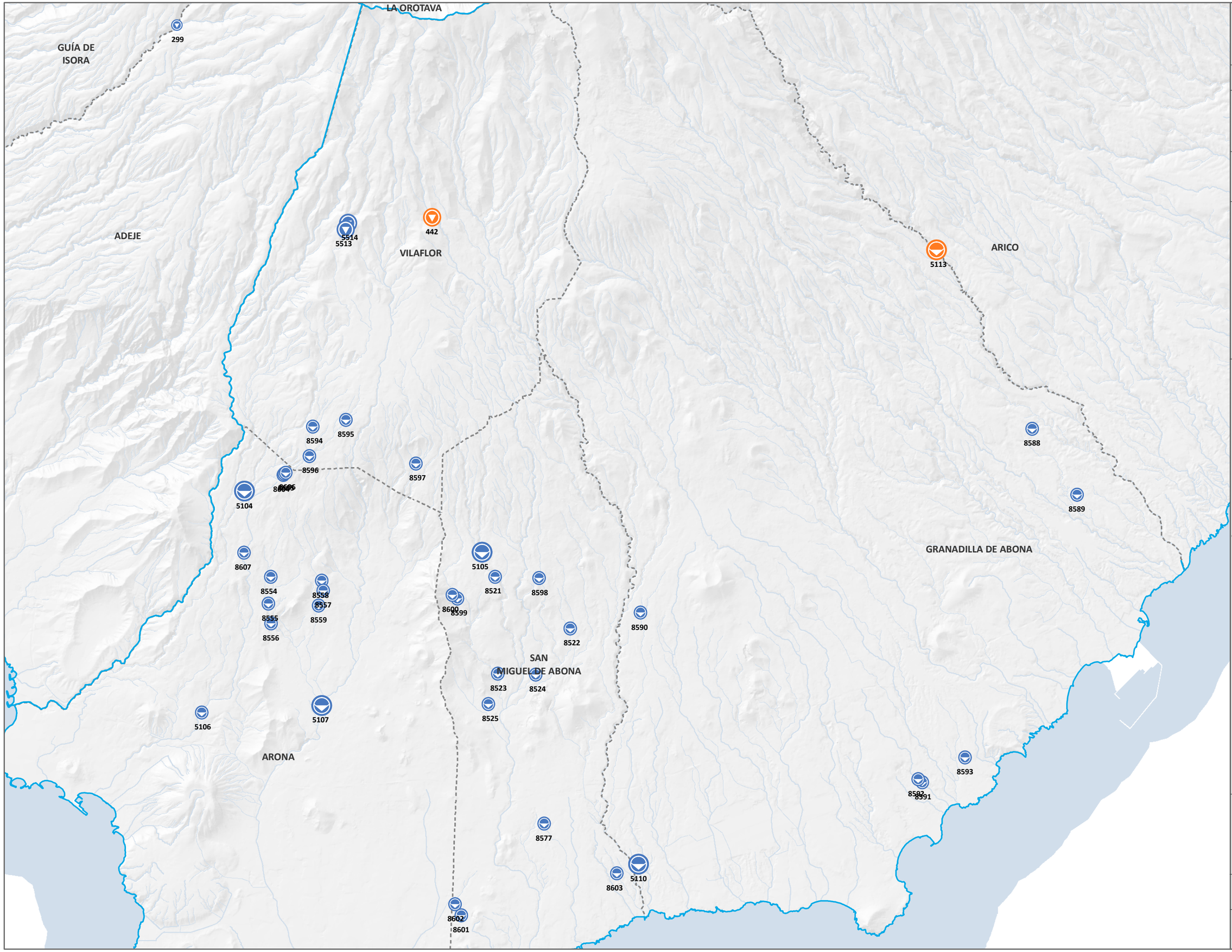

Plan Hidrológico de Tenerife

CAPTACIÓN

INFRAESTRUCTURAS DE CAPTACIÓN DE AGUA SUPERFICIAL

Red de infraestructuras básicas, e infraestructuras complementarias

Director:

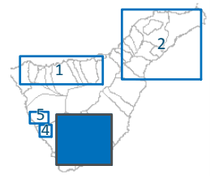

Ámbito:

Ámbito 3

INFRAESTRUCTURAS

Básicas

Complementarias

Tipo:

Presa

Tomadero

Estado:

Existente

Con actuación en 2015

Con actuación en 2027

TERRITORIO

Cauces (Nivel 1)

Masas de agua superficiales costeras

Municipios

Orientación: N

Escala: 0 0,35 0,7 Km

Fecha: Abril 2015

Plano Nº: 22

CIATF

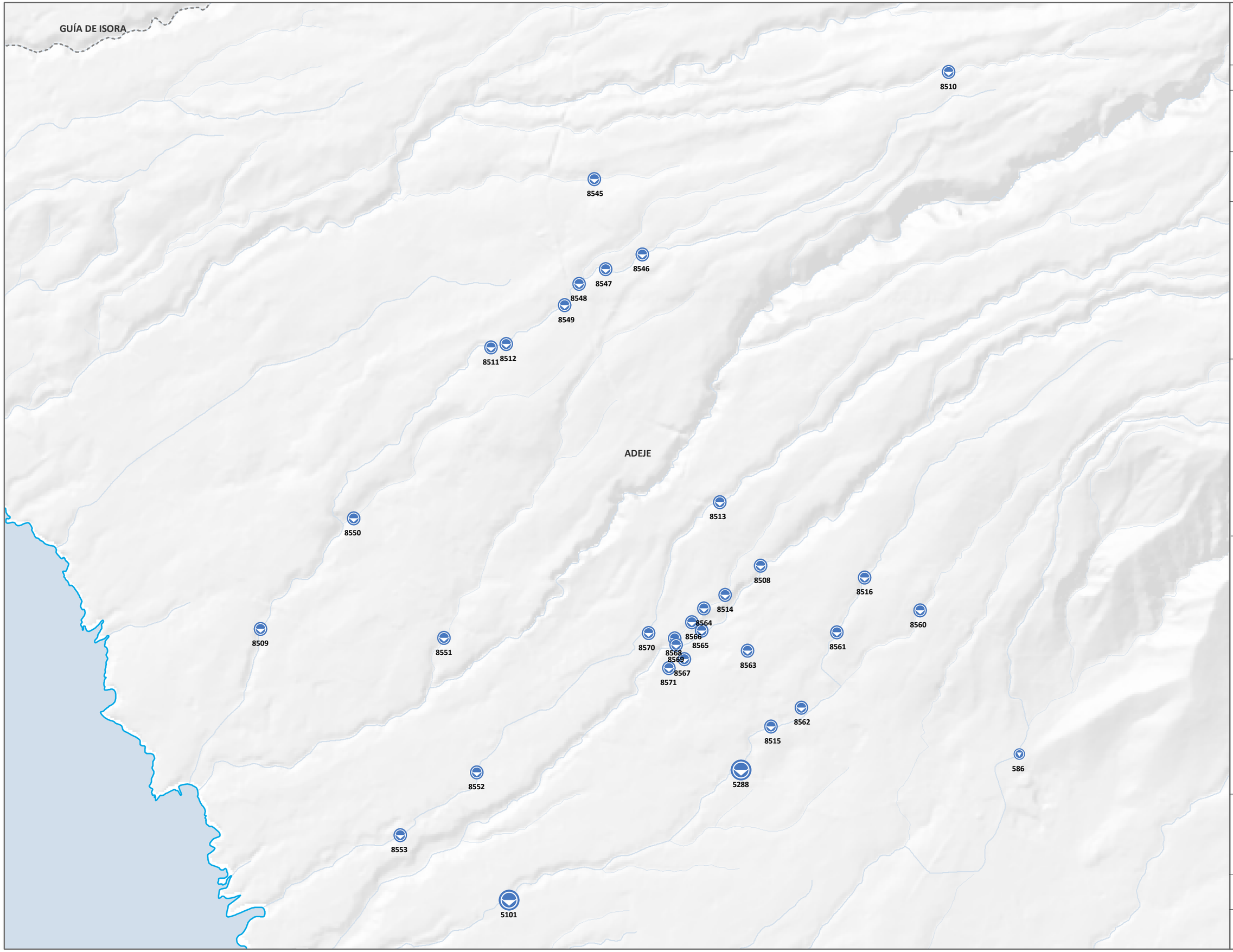

Plan Hidrológico de Tenerife

CAPTACIÓN

INFRAESTRUCTURAS DE CAPTACIÓN DE AGUA SUPERFICIAL

Red de infraestructuras básicas, e infraestructuras complementarias

Director:

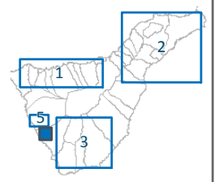

Ámbito:

Ámbito 4

INFRAESTRUCTURAS

Básicas

Complementarias

Tipo:

Presa

Tomadero

Estado:

Existente

Con actuación en 2015

Con actuación en 2027

TERRITORIO

Cauces (Nivel 1)

Masas de agua superficiales costeras

Municipios

Orientación: N

Escala: Km 0 0,1 0,2

Fecha: Abril 2015

Plano Nº: 22

CIATF

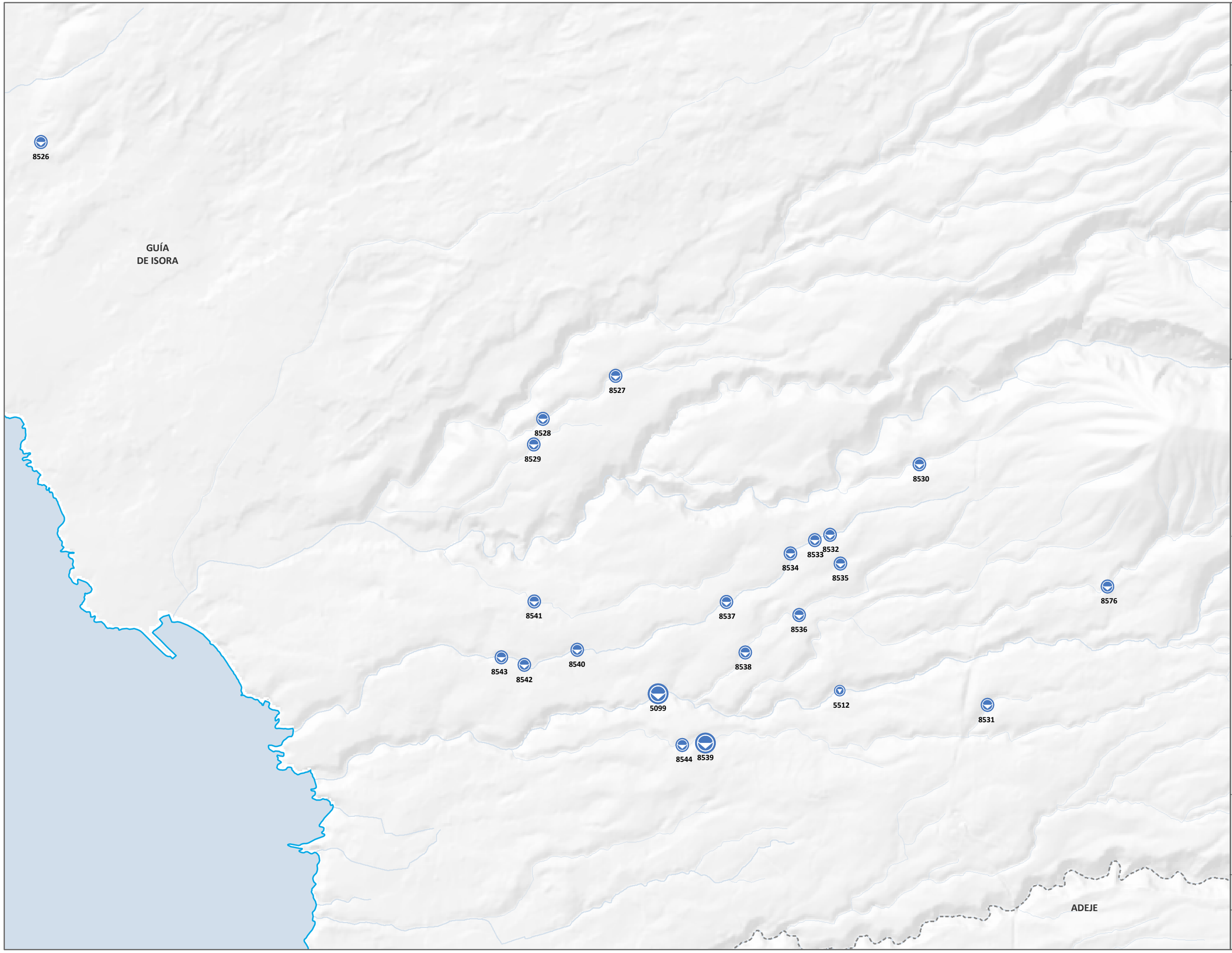

Plan Hidrológico de Tenerife

CAPTACIÓN

INFRAESTRUCTURAS DE CAPTACIÓN DE AGUA SUPERFICIAL

Red de infraestructuras básicas, e infraestructuras complementarias

Director:

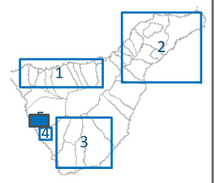

Ámbito:

Ámbito 5

INFRAESTRUCTURAS

Básicas

Complementarias

Tipo:

Presa

Tomadero

Estado:

Existente

Con actuación en 2015

Con actuación en 2027

TERRITORIO

Cauces (Nivel 1)

Masas de agua superficiales costeras

Municipios

Orientación: N

Escala: Km 0 0,125 0,25

Fecha: Abril 2015

Plano Nº: 22

CIATF

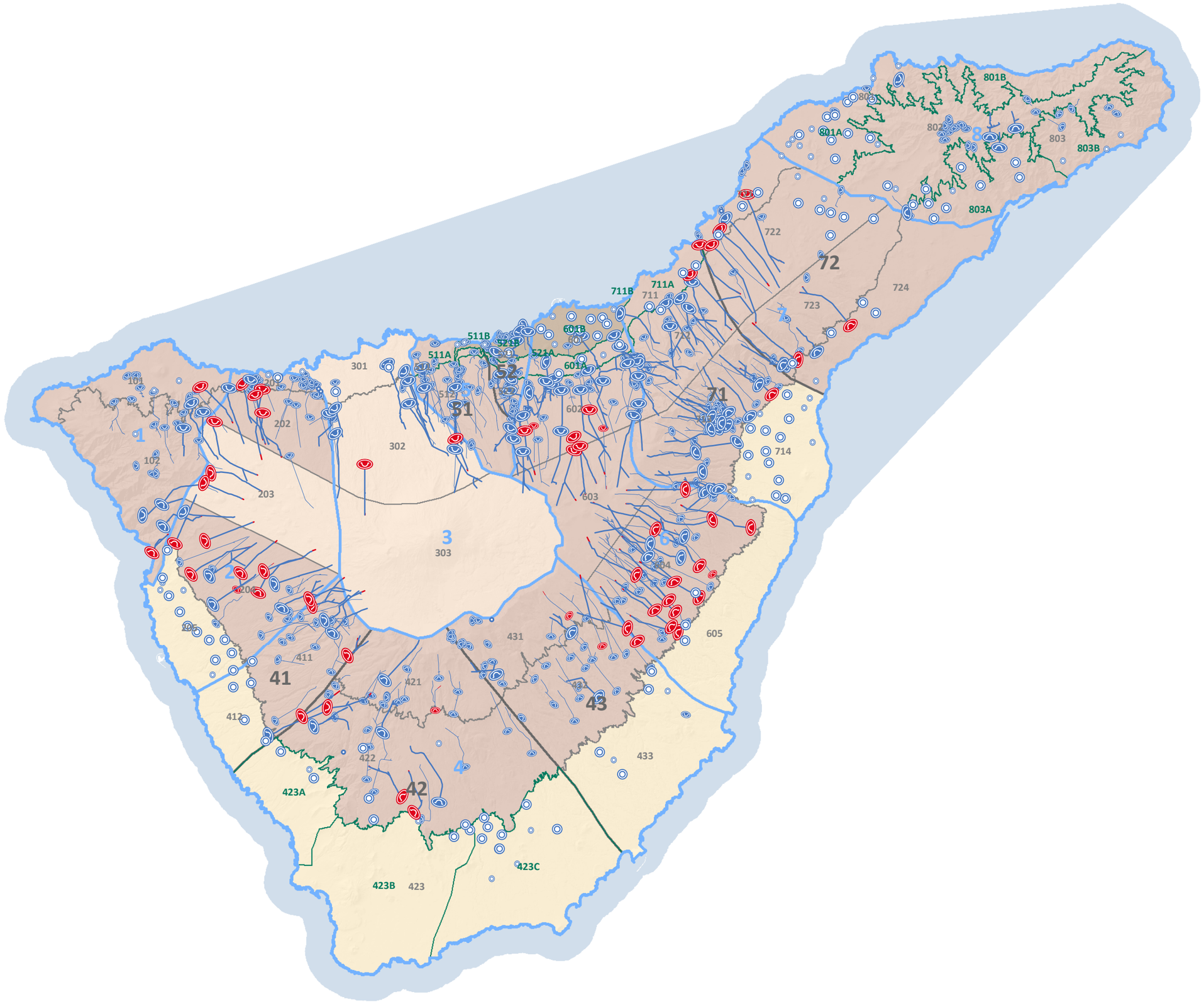

Plan Hidrológico de Tenerife

CAPTACIÓN

INFRAESTRUCTURAS DE CAPTACIÓN DE AGUAS SUBTERRÁNEAS

Red de infraestructuras básicas, e infraestructuras complementarias

Plano director

INFRAESTRUCTURAS

Básicas

Complementarias

Tipo:

Pozo

Manantial

Bocamina galería

Poligonal galería

Estado:

Existente

Con actuación en 2015

Con actuación en 2027

TERRITORIO

Zonificación hidrogeológica

4 42 423 423A

Subsector

Sector

Subzona

Zona

Masas aguas subterráneas:

ES70TF001 - Masa Compleja de Medianías y Costa N-NE

ES70TF002 - Masa de Las Cañadas-Valle Icod La Guancha y Dorsal

ES70TF003 - Masa Costera Vertiente Sur

ES70TF004 - Masa Costera del Valle de La Orotava

Masas de agua superficiales costeras

Orientación: N

Escala: 0 0,5 1 2 3 4 5 Km

Fecha: Abril 2015

Plano Nº: 23

CIATF

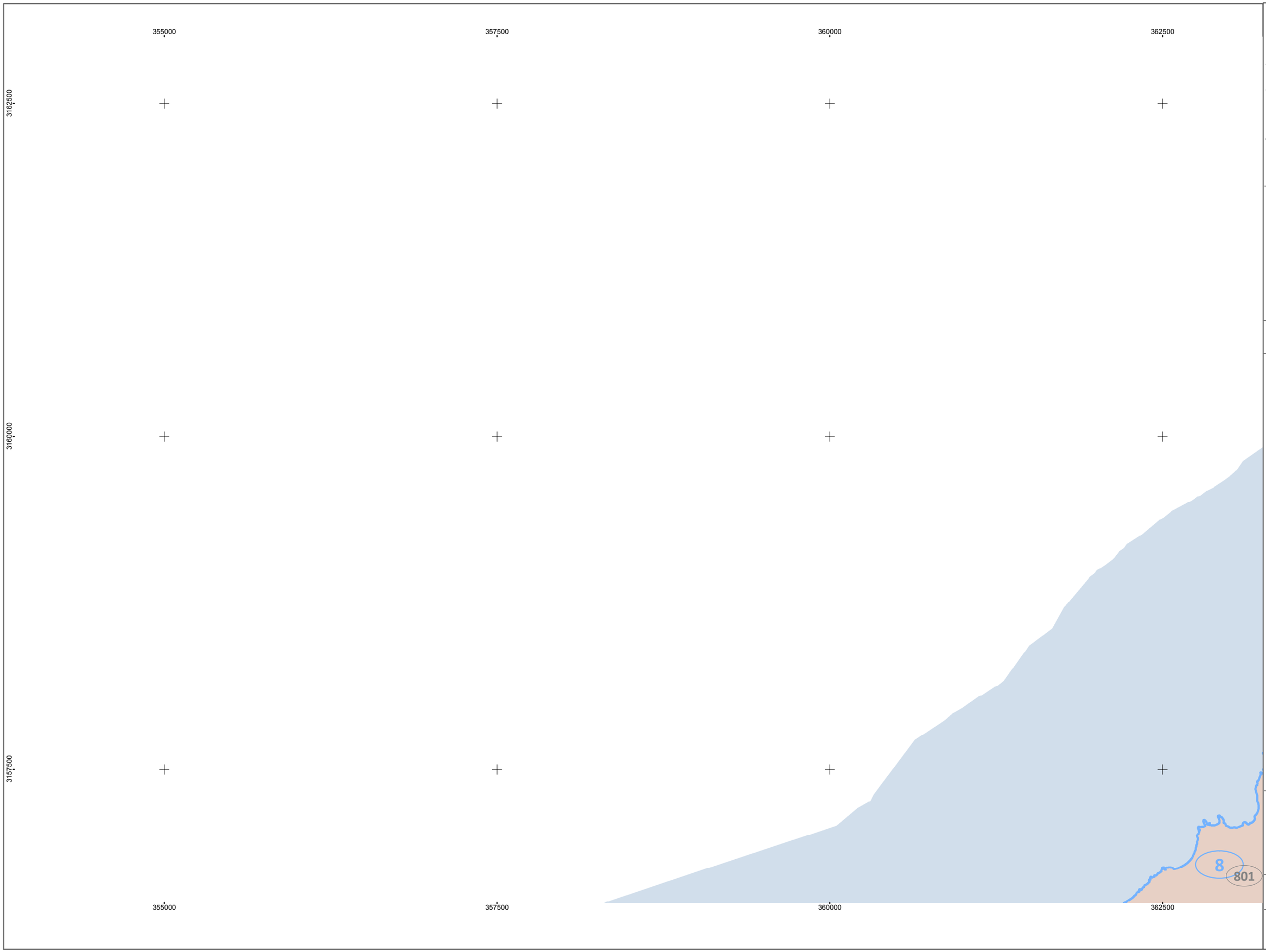

Plan Hidrológico de Tenerife

CAPTACIÓN

INFRAESTRUCTURAS DE CAPTACIÓN DE AGUAS SUBTERRÁNEAS

Red de infraestructuras básicas, e infraestructuras complementarias

Director:

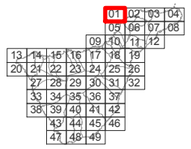

Hoja:
1

INFRAESTRUCTURAS

Básicas

Complementarias

Tipo:

Pozo

Manantial

Bocamina galería

Poligonal galería

Estado:

Existente

Con actuación en 2015

Con actuación en 2027

TERRITORIO

Zonificación hidrogeológica

4 42 423 423A

Subsector

Sector

Subzona

Zona

Masas aguas subterráneas:

ES70TF001 - Masa Compleja de Medianías y Costa N-NE

ES70TF002 - Masa de Las Cañadas-Valle Icod La Guancha y Dorsal

ES70TF003 - Masa Costera Vertiente Sur

ES70TF004 - Masa Costera del Valle de La Orotava

Masas de agua superficiales costeras

Orientación: N

Escala: 0 0,125 0,25 0,5 Km

Fecha: Abril 2015

Plano Nº: 24

CIATF

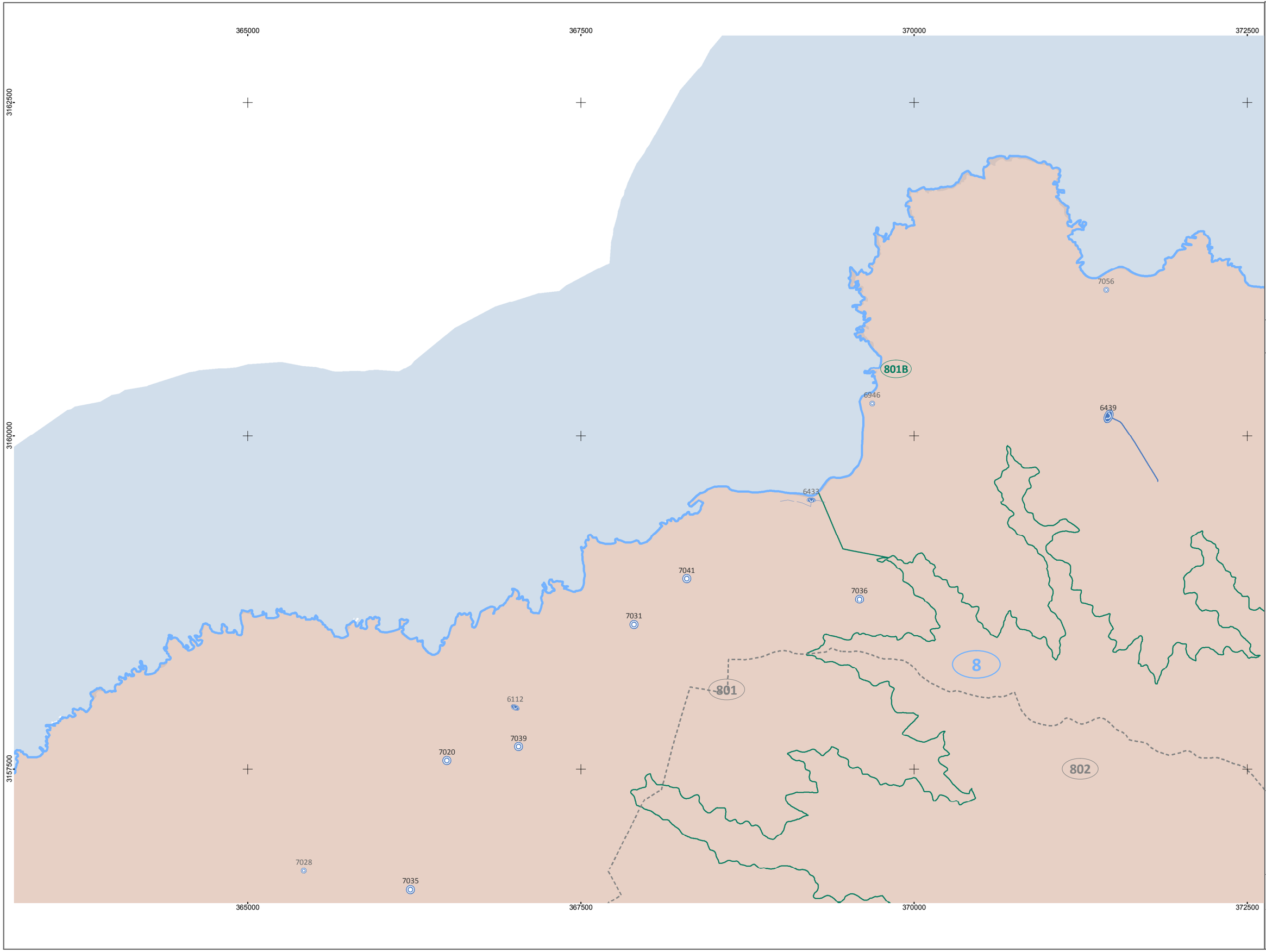

Plan Hidrológico de Tenerife

CAPTACIÓN

INFRAESTRUCTURAS DE CAPTACIÓN DE AGUAS SUBTERRÁNEAS

Red de infraestructuras básicas, e infraestructuras complementarias

Director:

Hoja: **2**

INFRAESTRUCTURAS

Básicas

Complementarias

Tipo:

Pozo

Manantial

Bocamina galería

Poligonal galería

Estado:

Existente

Con actuación en 2015

Con actuación en 2027

TERRITORIO

Zonificación hidrogeológica

4 42 423 423A

Subsector

Sector

Subzona

Zona

Masas aguas subterráneas:

ES70TF001 - Masa Compleja de Medianías y Costa N-NE

ES70TF002 - Masa de Las Cañadas-Valle Icod La Guancha y Dorsal

ES70TF003 - Masa Costera Vertiente Sur

ES70TF004 - Masa Costera del Valle de La Orotava

Masas de agua superficiales costeras

Orientación: N

Escala: 0 0,125 0,25 0,5 Km

Fecha: Abril 2015

Plano Nº: 24

CIATF

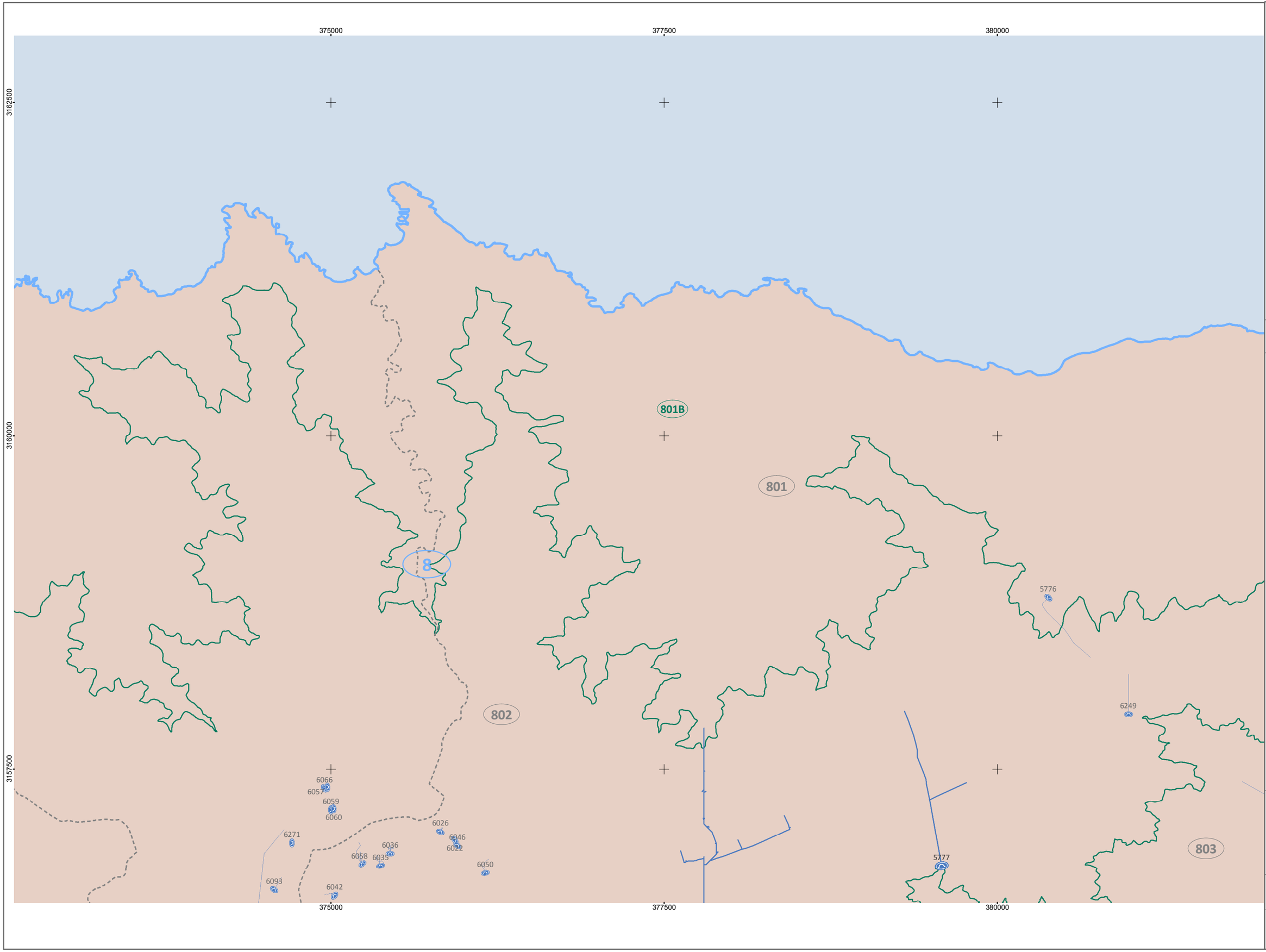

Plan Hidrológico de Tenerife

CAPTACIÓN

INFRAESTRUCTURAS DE CAPTACIÓN DE AGUAS SUBTERRÁNEAS

Red de infraestructuras básicas, e infraestructuras complementarias

Director:

Hoja: **3**

INFRAESTRUCTURAS

Básicas

Complementarias

Tipo:

Pozo

Manantial

Bocamina galería

Poligonal galería

Estado:

Existente

Con actuación en 2015

Con actuación en 2027

TERRITORIO

Zonificación hidrogeológica

4 — Zona; 42 — Subzona; 423 — Sector; 423A — Subsector

Masas aguas subterráneas:

ES70TF001 - Masa Compleja de Medianías y Costa N-NE

ES70TF002 - Masa de Las Cañadas-Valle Icod La Guancha y Dorsal

ES70TF003 - Masa Costera Vertiente Sur

ES70TF004 - Masa Costera del Valle de La Orotava

Masas de agua superficiales costeras

Orientación: N

Escala: 0 0,125 0,25 0,5 Km

Fecha: Abril 2015

Plano Nº: 24

CIATF

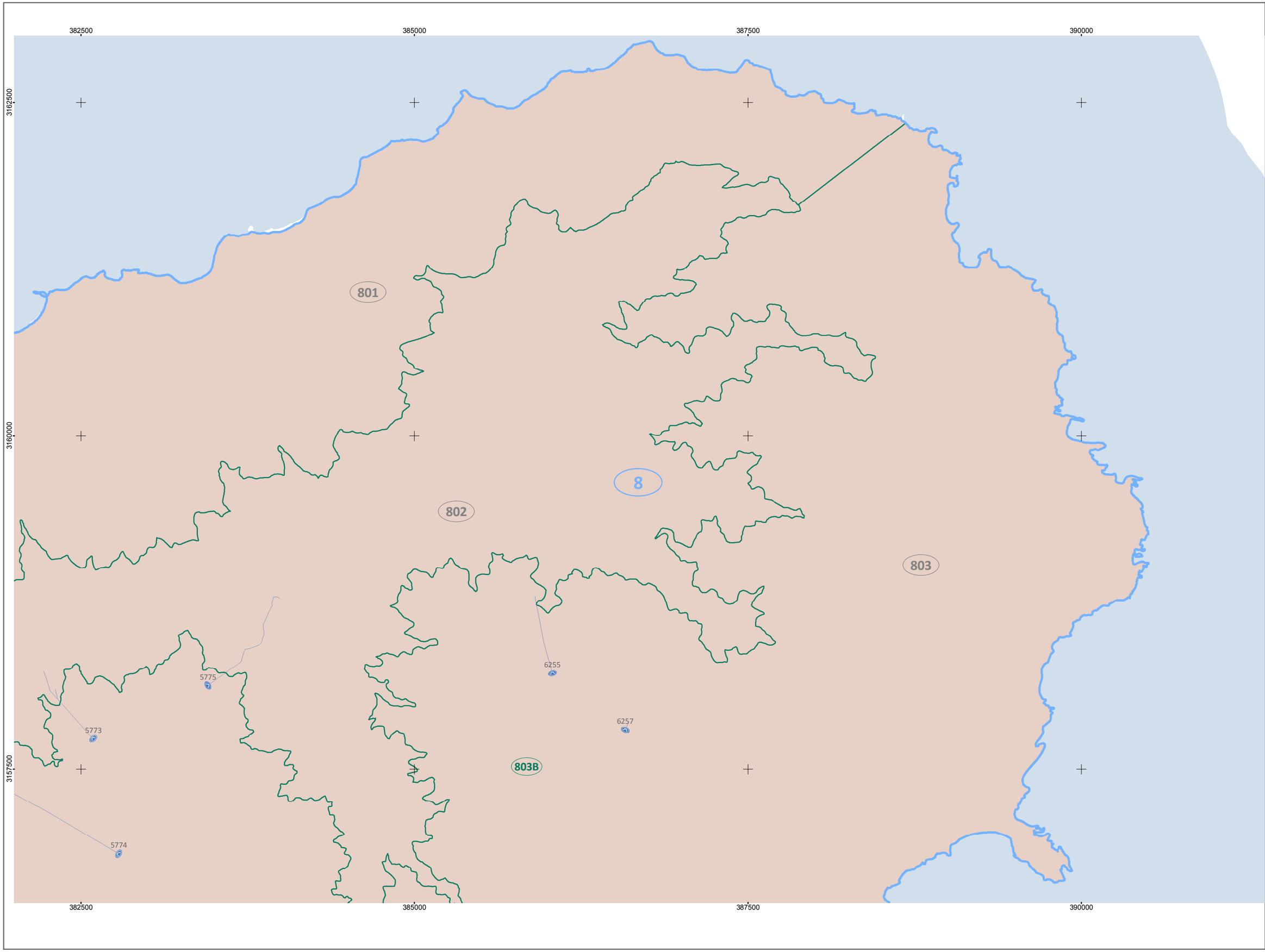

Plan Hidrológico de Tenerife

CAPTACIÓN

INFRAESTRUCTURAS DE CAPTACIÓN DE AGUAS SUBTERRÁNEAS

Red de infraestructuras básicas, e infraestructuras complementarias

Director:

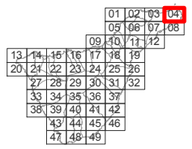

Hoja: **4**

INFRAESTRUCTURAS

Básicas

Complementarias

Tipo:

Pozo

Manantial

Bocamina galería

Poligonal galería

Estado:

Existente

Con actuación en 2015

Con actuación en 2027

TERRITORIO

Zonificación hidrogeológica

4 — Zona
42 — Subzona
423 — Sector
423A — Subsector

Masas aguas subterráneas:

ES70TF001 - Masa Compleja de Medianías y Costa N-NE

ES70TF002 - Masa de Las Cañadas-Valle Icod La Guancha y Dorsal

ES70TF003 - Masa Costera Vertiente Sur

ES70TF004 - Masa Costera del Valle de La Orotava

Masas de agua superficiales costeras

Orientación: N

Escala: 0 0,125 0,25 0,5 Km

Fecha: Abril 2015

Plano Nº: 24

CIATF

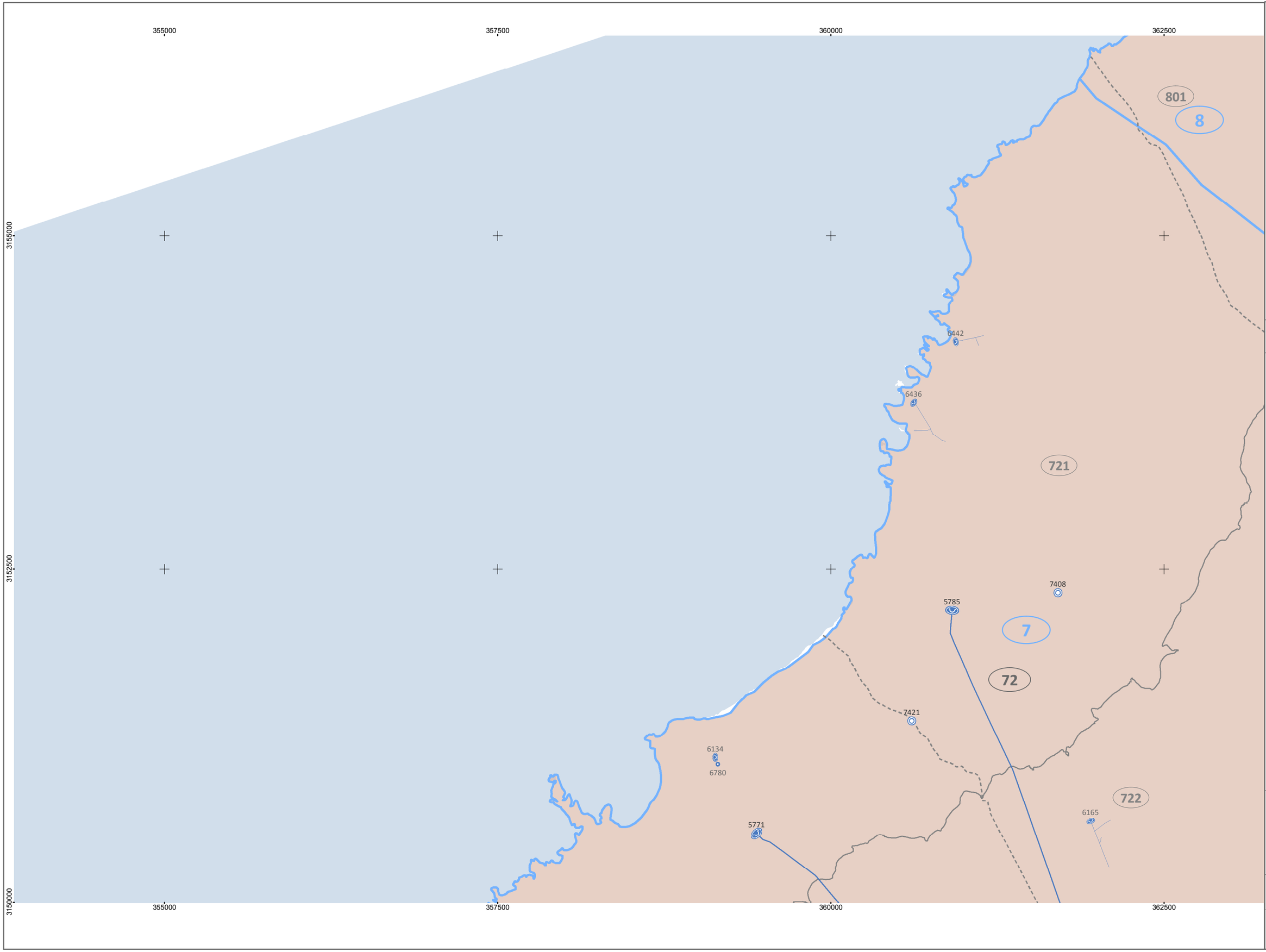

Plan Hidrológico de Tenerife

CAPTACIÓN

INFRAESTRUCTURAS DE CAPTACIÓN DE AGUAS SUBTERRÁNEAS

Red de infraestructuras básicas, e infraestructuras complementarias

Director:

		01	02	03	04
		05	06	07	08
	09	10	11	12	
13	14	15	16	17	18	19
20	21	22	23	24	25	26
	27	28	29	30	31	32
	33	34	35	36	37	
	38	39	40	41	42	
		43	44	45	46	
		47	48	49		

Hoja: **5**

INFRAESTRUCTURAS

Básicas

Complementarias

Tipo:

Pozo

Manantial

Bocamina galería

Poligonal galería

Estado:

Existente

Con actuación en 2015

Con actuación en 2027

TERRITORIO

Zonificación hidrogeológica

4 — Zona; 42 — Subzona; 423 — Sector; 423A — Subsector

Masas aguas subterráneas:

ES70TF001 - Masa Compleja de Medianías y Costa N-NE

ES70TF002 - Masa de Las Cañadas-Valle Icod La Guancha y Dorsal

ES70TF003 - Masa Costera Vertiente Sur

ES70TF004 - Masa Costera del Valle de La Orotava

Masas de agua superficiales costeras

Orientación: N

Escala: 0 0,125 0,25 0,5 Km

Fecha: Abril 2015

Plano Nº: 24

CIATF

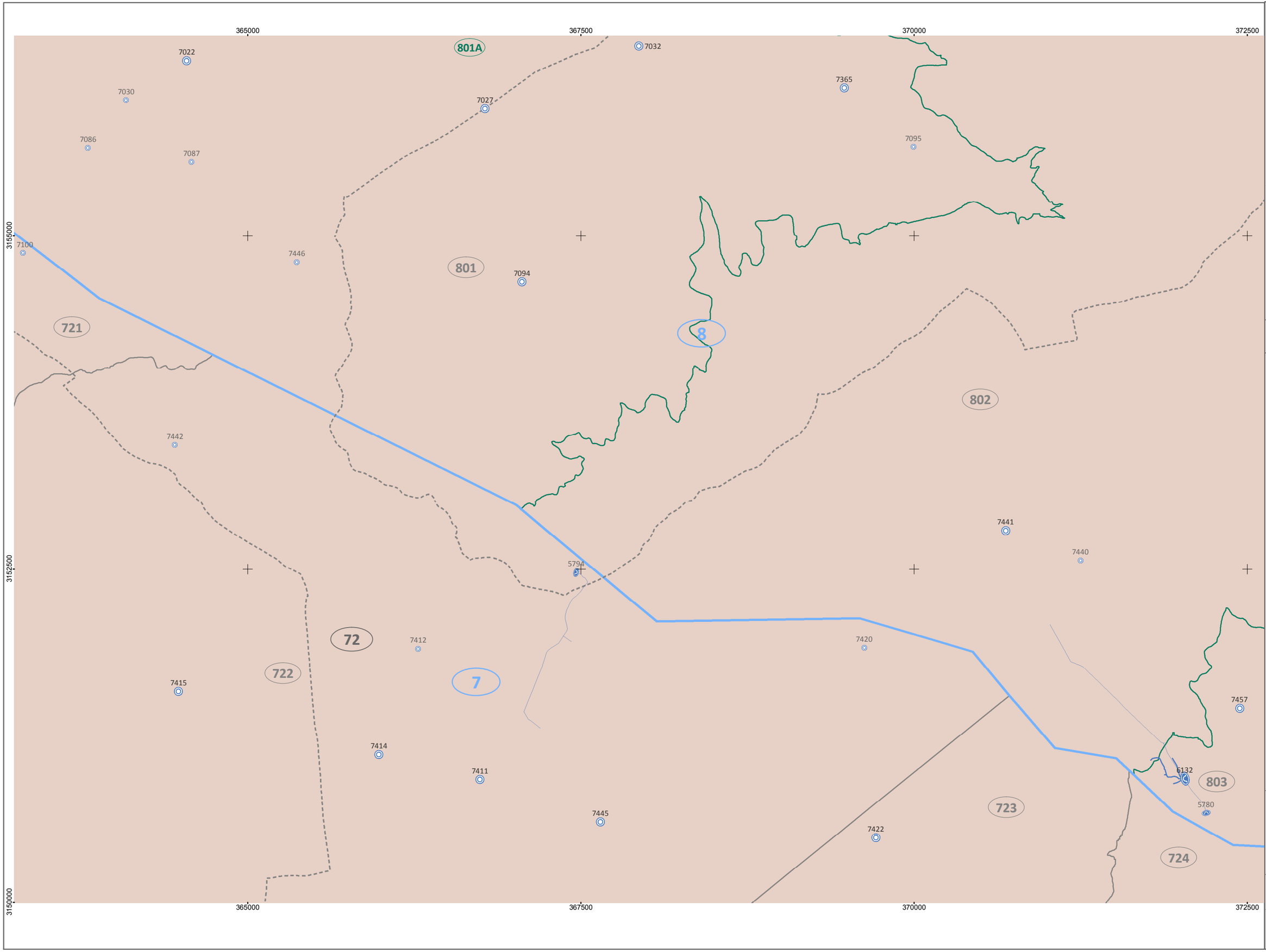

Plan Hidrológico de Tenerife

CAPTACIÓN

INFRAESTRUCTURAS DE CAPTACIÓN DE AGUAS SUBTERRÁNEAS

Red de infraestructuras básicas, e infraestructuras complementarias

Director:

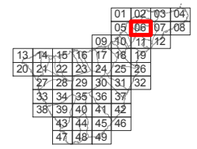

Hoja: **6**

INFRAESTRUCTURAS

Básicas

Complementarias

Tipo:

Pozo

Manantial

Bocamina galería

Poligonal galería

Estado:

Existente

Con actuación en 2015

Con actuación en 2027

TERRITORIO

Zonificación hidrogeológica

4 42 423 423A

Subsector

Sector

Subzona

Zona

Masas aguas subterráneas:

ES70TF001 - Masa Compleja de Medianías y Costa N-NE

ES70TF002 - Masa de Las Cañadas-Valle Icod La Guancha y Dorsal

ES70TF003 - Masa Costera Vertiente Sur

ES70TF004 - Masa Costera del Valle de La Orotava

Masas de agua superficiales costeras

Orientación: N

Escala: 0 0,125 0,25 0,5 Km

Fecha: Abril 2015

Plano Nº: 24

CIATF

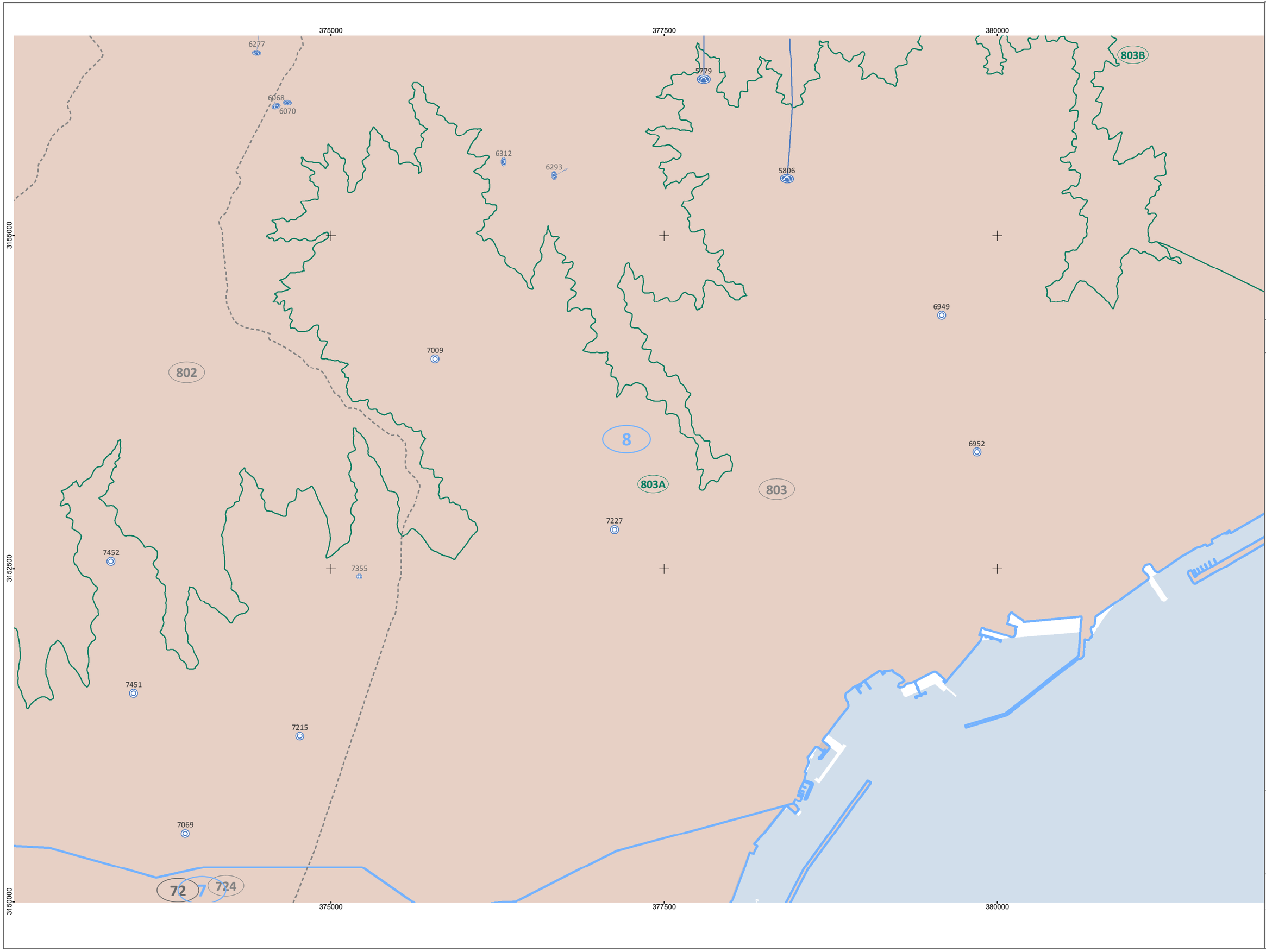

Plan Hidrológico de Tenerife

CAPTACIÓN

INFRAESTRUCTURAS DE CAPTACIÓN DE AGUAS SUBTERRÁNEAS

Red de infraestructuras básicas, e infraestructuras complementarias

Director:

		01	02	03	04
		05	06	07	08
	09	10	11	12	
13	14	15	16	17	18	19
20	21	22	23	24	25	26
	27	28	29	30	31	32
	33	34	35	36	37	
	38	39	40	41	42	
		43	44	45	46	
		47	48	49		

Hoja: **7**

INFRAESTRUCTURAS

Básicas

Complementarias

Tipo:

Pozo

Manantial

Bocamina galería

Poligonal galería

Estado:

Existente

Con actuación en 2015

Con actuación en 2027

TERRITORIO

Zonificación hidrogeológica

4 42 423 423A

Subsector

Sector

Subzona

Zona

Masas aguas subterráneas:

ES70TF001 - Masa Compleja de Medianías y Costa N-NE

ES70TF002 - Masa de Las Cañadas-Valle Icod La Guancha y Dorsal

ES70TF003 - Masa Costera Vertiente Sur

ES70TF004 - Masa Costera del Valle de La Orotava

Masas de agua superficiales costeras

Orientación: N

Escala: 0 0,125 0,25 0,5 Km

Fecha: Abril 2015

Plano Nº: 24

CIATF

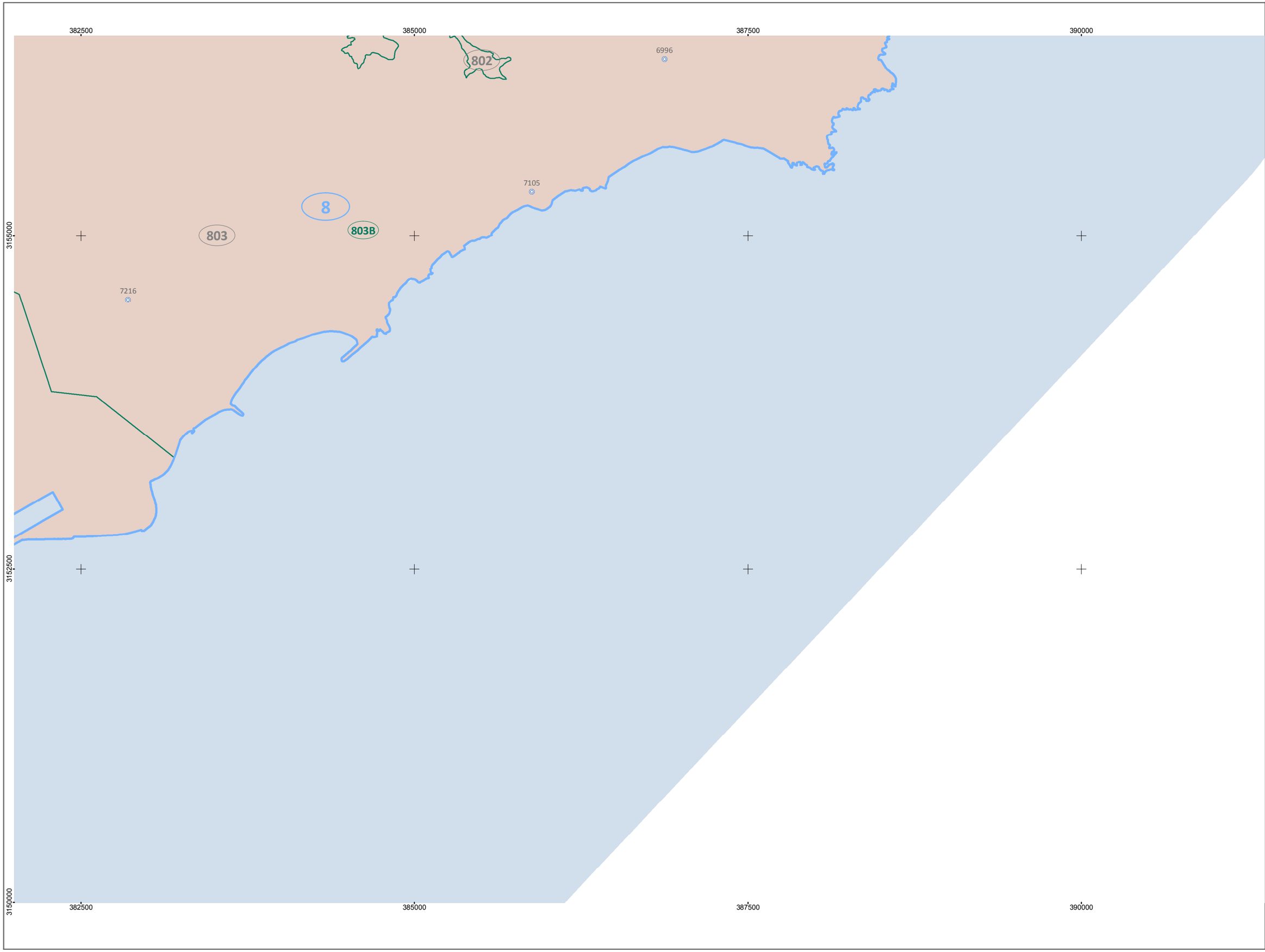

Plan Hidrológico de Tenerife

CAPTACIÓN

INFRAESTRUCTURAS DE CAPTACIÓN DE AGUAS SUBTERRÁNEAS

Red de infraestructuras básicas, e infraestructuras complementarias

Director:

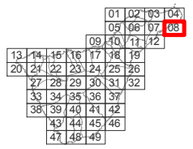

Hoja:

8

INFRAESTRUCTURAS

Básicas

Complementarias

Tipo:

Pozo

Manantial

Bocamina galería

Poligonal galería

Estado:

Existente

Con actuación en 2015

Con actuación en 2027

TERRITORIO

Zonificación hidrogeológica

4 42 423 423A

Subsector

Sector

Subzona

Zona

Masas aguas subterráneas:

ES70TF001 - Masa Compleja de Medianías y Costa N-NE

ES70TF002 - Masa de Las Cañadas-Valle Icod La Guancha y Dorsal

ES70TF003 - Masa Costera Vertiente Sur

ES70TF004 - Masa Costera del Valle de La Orotava

Masas de agua superficiales costeras

Orientación: N

Escala: Km 0 0,125 0,25 0,5

Fecha: Abril 2015

Plano Nº: 24

CIATF

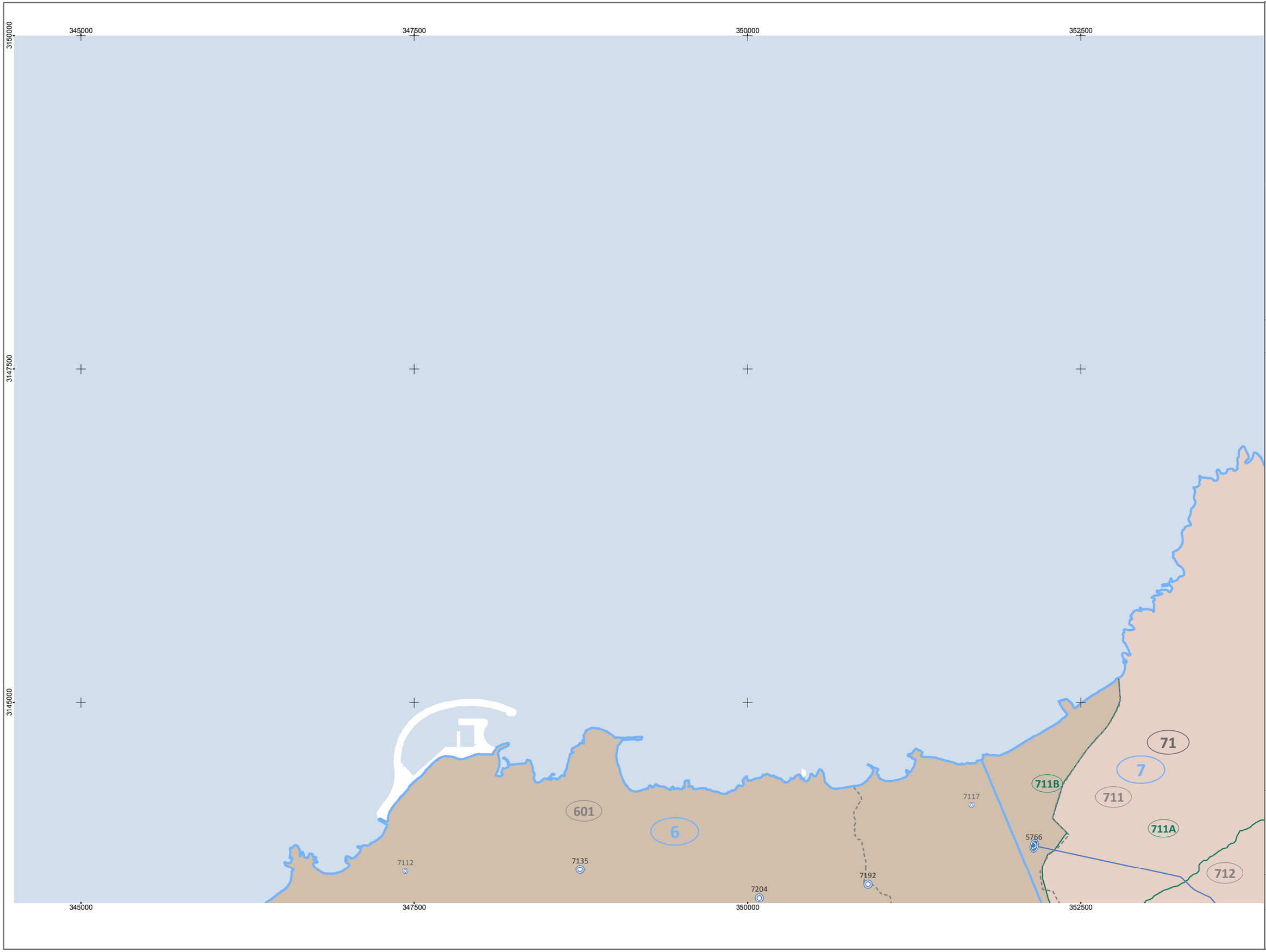

Plan Hidrológico de Tenerife

CAPTACIÓN

INFRAESTRUCTURAS DE CAPTACIÓN DE AGUAS SUBTERRÁNEAS

Red de infraestructuras básicas, e infraestructuras complementarias

Director:

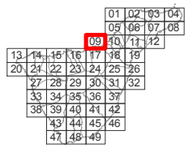

Hoja:

9

INFRAESTRUCTURAS

Básicas

Complementarias

Tipo:

Pozo

Manantial

Bocamina galería

Poligonal galería

Estado:

Existente

Con actuación en 2015

Con actuación en 2027

TERRITORIO

Zonificación hidrogeológica

4 42 423 423A

Subsector

Sector

Subzona

Zona

Masas aguas subterráneas:

ES70TF001 - Masa Compleja de Medianías y Costa N-NE

ES70TF002 - Masa de Las Cañadas-Valle Icod La Guancha y Dorsal

ES70TF003 - Masa Costera Vertiente Sur

ES70TF004 - Masa Costera del Valle de La Orotava

Masas de agua superficiales costeras

Orientación: N

Escala: 0 0,125 0,25 0,5 Km

Fecha: Abril 2015

Plano Nº: 24

CIATF

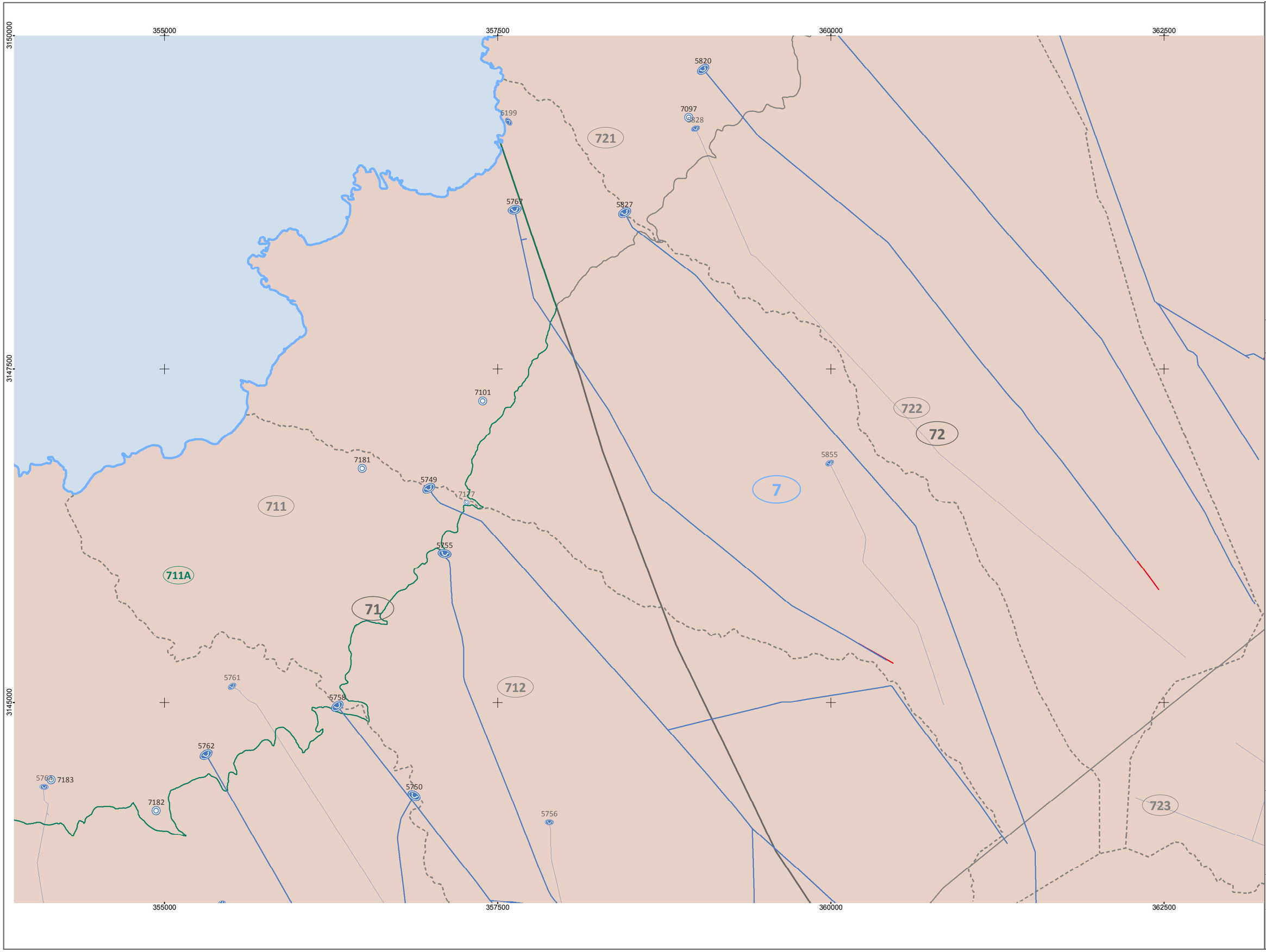

Plan Hidrológico de Tenerife

CAPTACIÓN

INFRAESTRUCTURAS DE CAPTACIÓN DE AGUAS SUBTERRÁNEAS

Red de infraestructuras básicas, e infraestructuras complementarias

Director:

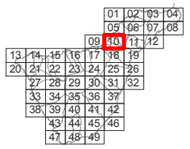

Hoja:

10

INFRAESTRUCTURAS

Básicas

Complementarias

Tipo:

Pozo

Manantial

Bocamina galería

Poligonal galería

Estado:

Existente

Con actuación en 2015

Con actuación en 2027

TERRITORIO

Zonificación hidrogeológica

4 42 423 423A

Subsector

Sector

Subzona

Zona

Masas aguas subterráneas:

ES70TF001 - Masa Compleja de Medianías y Costa N-NE

ES70TF002 - Masa de Las Cañadas-Valle Icod La Guancha y Dorsal

ES70TF003 - Masa Costera Vertiente Sur

ES70TF004 - Masa Costera del Valle de La Orotava

Masas de agua superficiales costeras

Orientación: N

Escala: 0 0,125 0,25 0,5 Km

Fecha: Abril 2015

Plano Nº: 24

CIATF

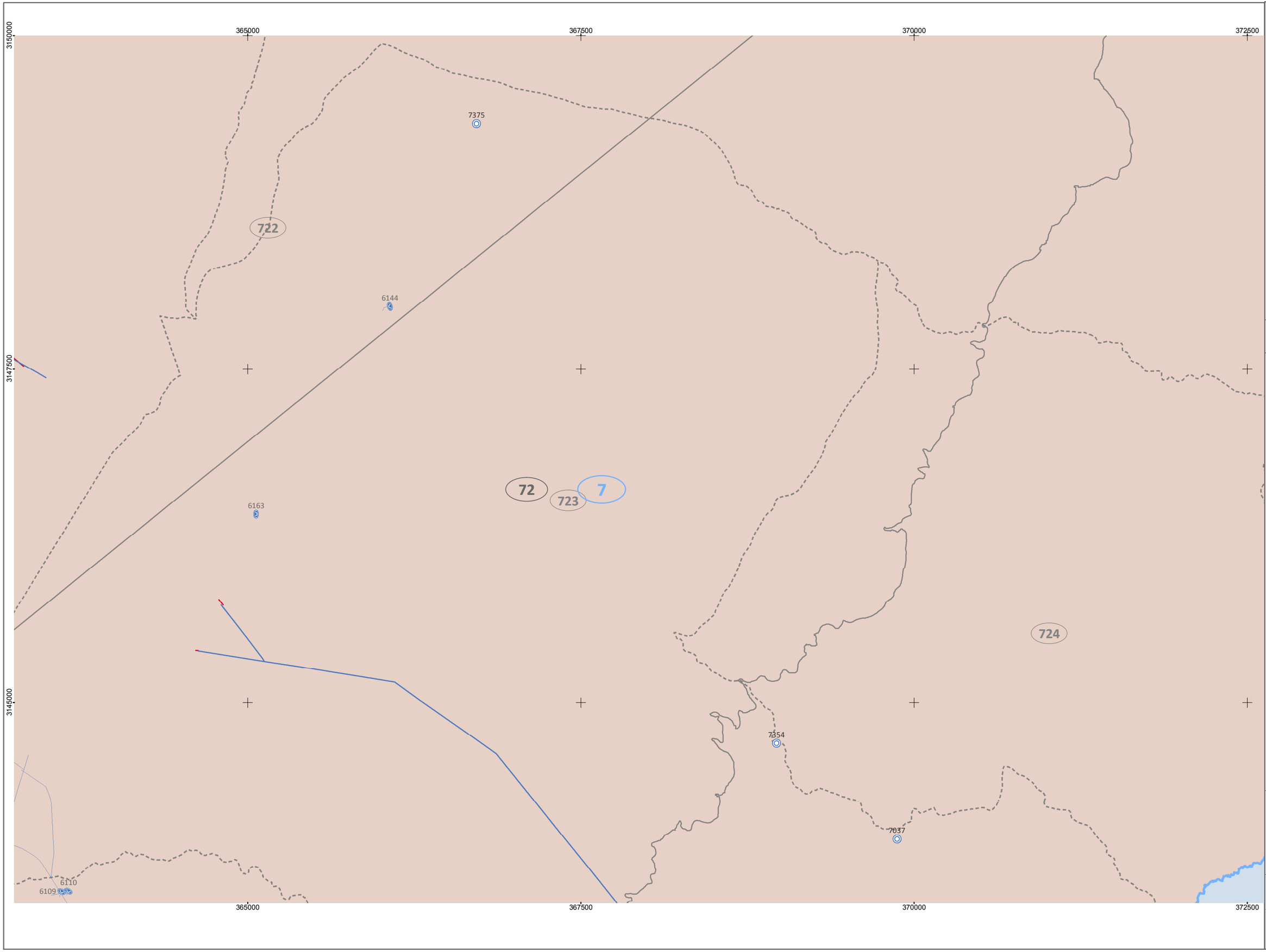

Plan Hidrológico de Tenerife

CAPTACIÓN

INFRAESTRUCTURAS DE CAPTACIÓN DE AGUAS SUBTERRÁNEAS

Red de infraestructuras básicas, e infraestructuras complementarias

Director:

Hoja:
11

INFRAESTRUCTURAS

Básicas

Complementarias

Tipo:

Pozo

Manantial

Bocamina galería

Poligonal galería

Estado:

Existente

Con actuación en 2015

Con actuación en 2027

TERRITORIO

Zonificación hidrogeológica

4 42 423 423A

Subsector
Sector
Subzona
Zona

Masas aguas subterráneas:

ES70TF001 - Masa Compleja de Medianías y Costa N-NE

ES70TF002 - Masa de Las Cañadas-Valle Icod La Guancha y Dorsal

ES70TF003 - Masa Costera Vertiente Sur

ES70TF004 - Masa Costera del Valle de La Orotava

Masas de agua superficiales costeras

Orientación: N

Escala: Km 0 0,125 0,25 0,5

Fecha: Abril 2015

Plano Nº: 24

CIATF

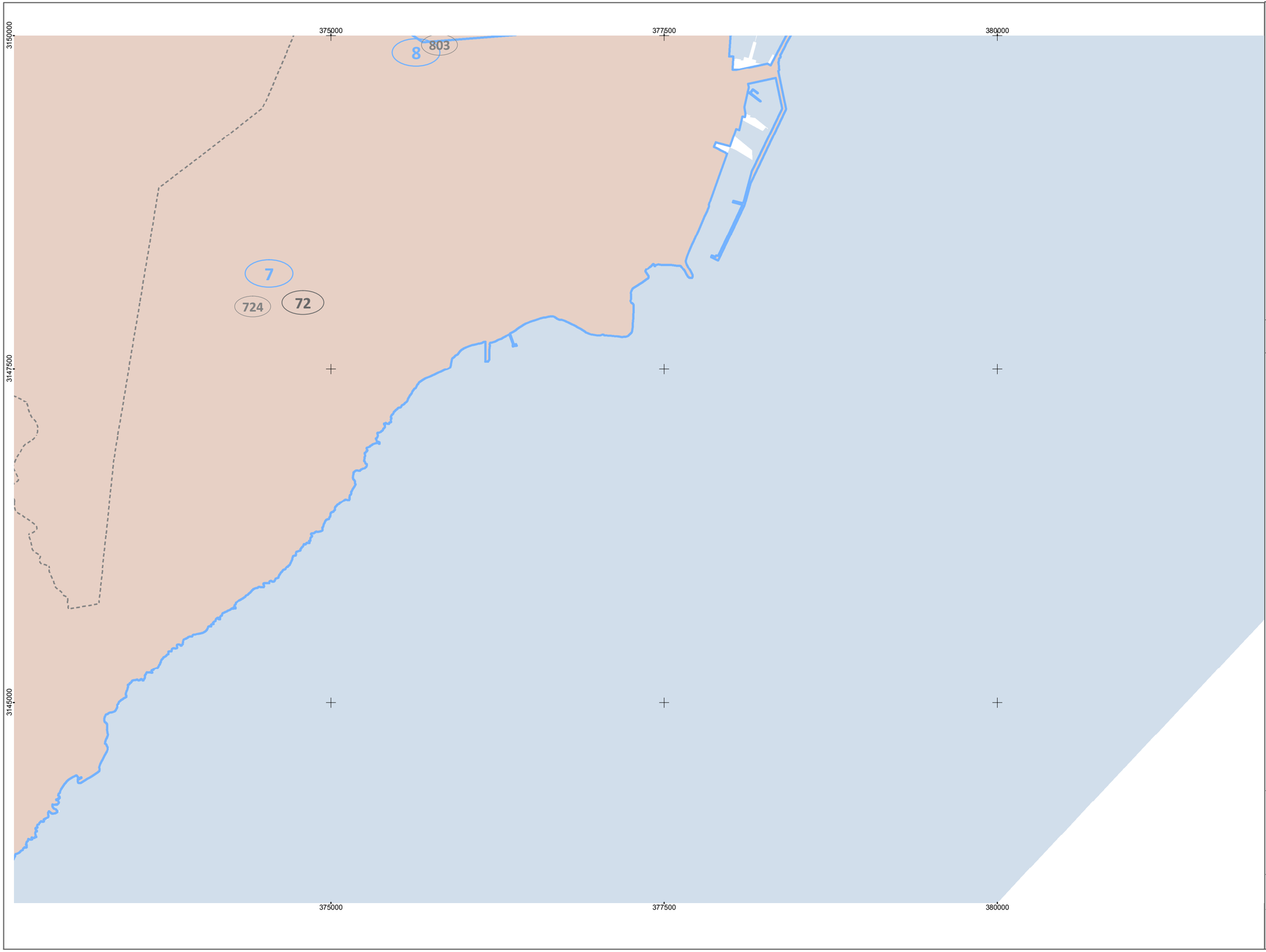

Plan Hidrológico de Tenerife

CAPTACIÓN

INFRAESTRUCTURAS DE CAPTACIÓN DE AGUAS SUBTERRÁNEAS

Red de infraestructuras básicas, e infraestructuras complementarias

Director:

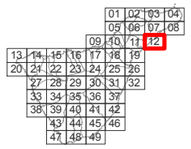

Hoja:

12

INFRAESTRUCTURAS

Básicas

Complementarias

Tipo:

Pozo

Manantial

Bocamina galería

Poligonal galería

Estado:

Existente

Con actuación en 2015

Con actuación en 2027

TERRITORIO

Zonificación hidrogeológica

4 42 423 423A

Subsector

Sector

Subzona

Zona

Masas aguas subterráneas:

ES70TF001 - Masa Compleja de Medianías y Costa N-NE

ES70TF002 - Masa de Las Cañadas-Valle Icod La Guancha y Dorsal

ES70TF003 - Masa Costera Vertiente Sur

ES70TF004 - Masa Costera del Valle de La Orotava

Masas de agua superficiales costeras

Orientación: N

Escala: 0 0,125 0,25 0,5 Km

Fecha: Abril 2015

Plano Nº: 24

CIATF

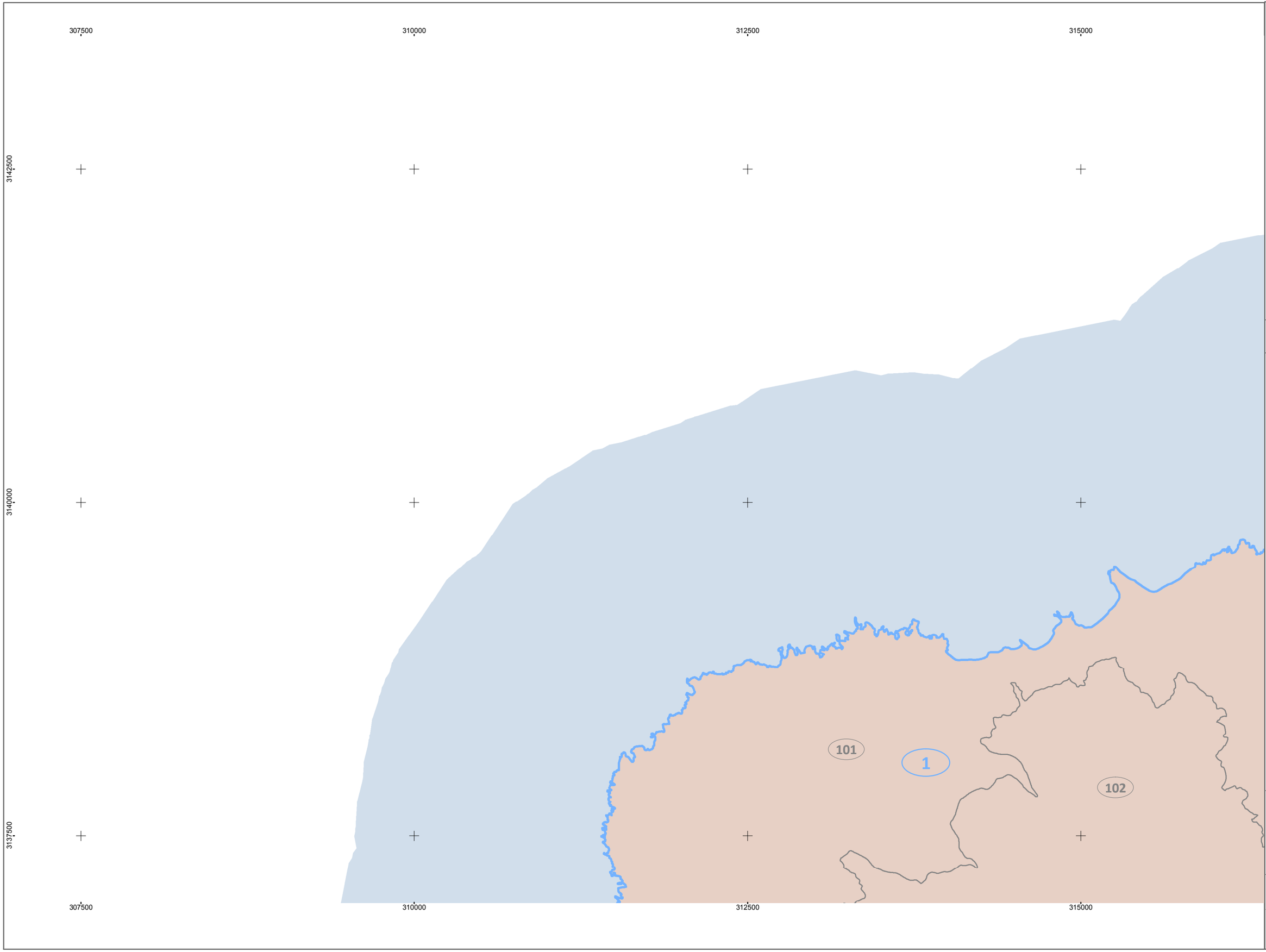

Plan Hidrológico de Tenerife

CAPTACIÓN

INFRAESTRUCTURAS DE CAPTACIÓN DE AGUAS SUBTERRÁNEAS

Red de infraestructuras básicas, e infraestructuras complementarias

Director:

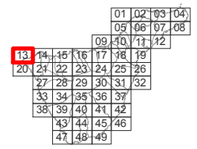

Hoja:

13

INFRAESTRUCTURAS

Básicas

Complementarias

Tipo:

Pozo

Manantial

Bocamina galería

Poligonal galería

Estado:

Existente

Con actuación en 2015

Con actuación en 2027

TERRITORIO

Zonificación hidrogeológica

4 42 423 423A

Subsector

Sector

Subzona

Zona

Masas aguas subterráneas:

ES70TF001 - Masa Compleja de Medianías y Costa N-NE

ES70TF002 - Masa de Las Cañadas-Valle Icod La Guancha y Dorsal

ES70TF003 - Masa Costera Vertiente Sur

ES70TF004 - Masa Costera del Valle de La Orotava

Masas de agua superficiales costeras

Orientación: N

Escala: Km 0 0,125 0,25 0,5

Fecha: Abril 2015

Plano Nº: 24

CIATF

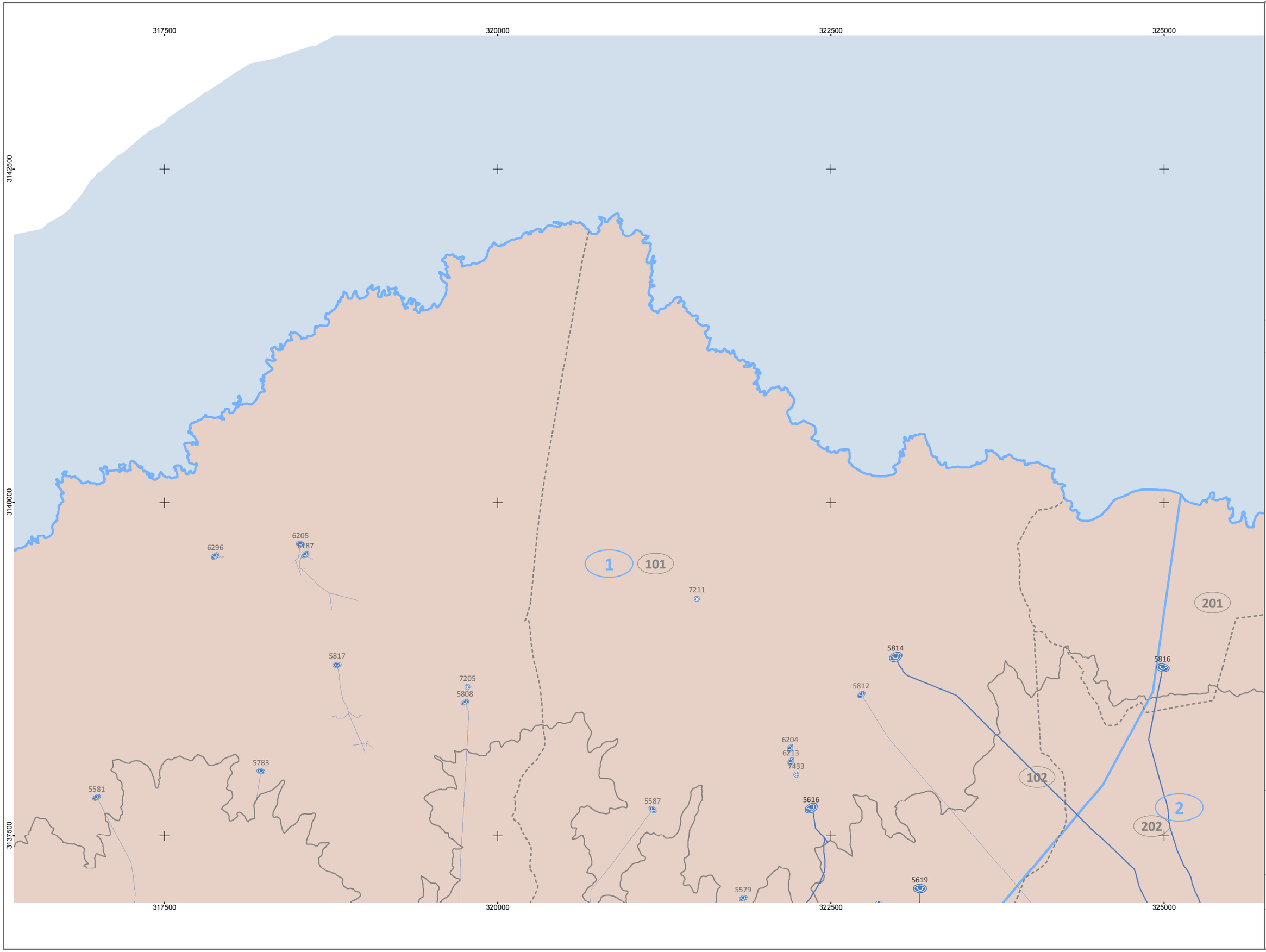

Plan Hidrológico de Tenerife

CAPTACIÓN

INFRAESTRUCTURAS DE CAPTACIÓN DE AGUAS SUBTERRÁNEAS

Red de infraestructuras básicas, e infraestructuras complementarias

Director:

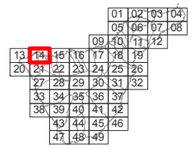

Hoja:

14

INFRAESTRUCTURAS

Básicas

Complementarias

Tipo:

Pozo

Manantial

Bocamina galería

Poligonal galería

Estado:

Existente

Con actuación en 2015

Con actuación en 2027

TERRITORIO

Zonificación hidrogeológica

4 — Zona
42 — Subzona
423 — Sector
423A — Subsector

Masas aguas subterráneas:

ES70TF001 - Masa Compleja de Medianías y Costa N-NE

ES70TF002 - Masa de Las Cañadas-Valle Icod La Guancha y Dorsal

ES70TF003 - Masa Costera Vertiente Sur

ES70TF004 - Masa Costera del Valle de La Orotava

Masas de agua superficiales costeras

Orientación: N

Escala: 0 0,125 0,25 0,5 Km

Fecha: Abril 2015

Plano Nº: 24

CIATF

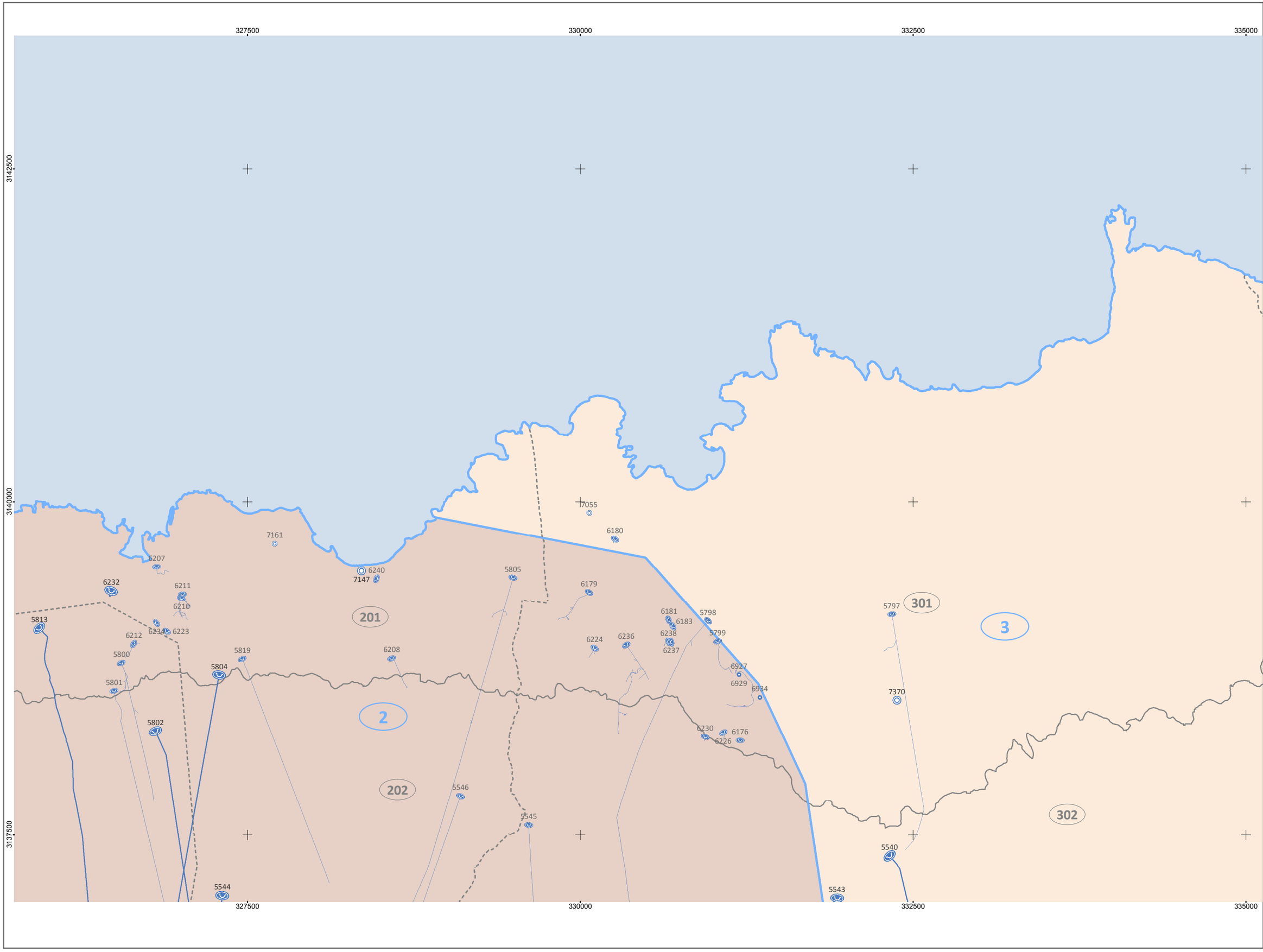

Plan Hidrológico de Tenerife

CAPTACIÓN

INFRAESTRUCTURAS DE CAPTACIÓN DE AGUAS SUBTERRÁNEAS

Red de infraestructuras básicas, e infraestructuras complementarias

Director:

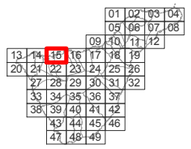

Hoja:

15

INFRAESTRUCTURAS

Básicas

Complementarias

Tipo:

Pozo

Manantial

Bocamina galería

Poligonal galería

Estado:

Existente

Con actuación en 2015

Con actuación en 2027

TERRITORIO

Zonificación hidrogeológica

4 — Zona
42 — Subzona
423 — Sector
423A — Subsector

Masas aguas subterráneas:

ES70TF001 - Masa Compleja de Medianías y Costa N-NE

ES70TF002 - Masa de Las Cañadas-Valle Icod La Guancha y Dorsal

ES70TF003 - Masa Costera Vertiente Sur

ES70TF004 - Masa Costera del Valle de La Orotava

Masas de agua superficiales costeras

Orientación: N

Escala: 0 0,125 0,25 0,5 Km

Fecha: Abril 2015

Plano Nº: 24

CIATF

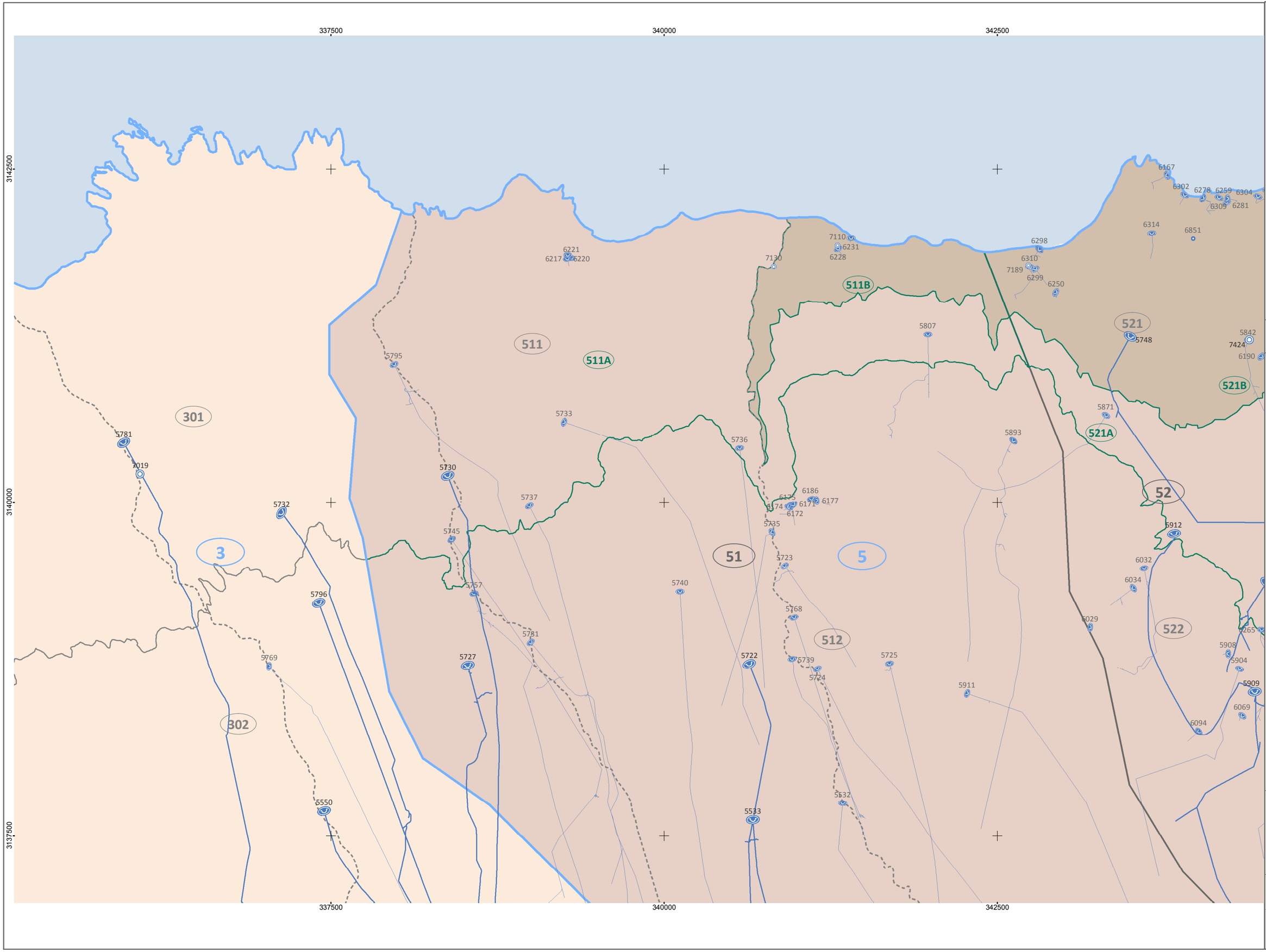

Plan Hidrológico de Tenerife

CAPTACIÓN

INFRAESTRUCTURAS DE CAPTACIÓN DE AGUAS SUBTERRÁNEAS

Red de infraestructuras básicas, e infraestructuras complementarias

Director:

				01	02	03	04
				05	06	07	08
			09	10	11	12	
13	14	15	16	17	18	19	
20	21	22	23	24	25	26	
27	28	29	30	31	32		
33	34	35	36	37			
38	39	40	41	42			
	43	44	45	46			
	47	48	49				

Hoja:

16

INFRAESTRUCTURAS

Básicas

Complementarias

Tipo:

Pozo

Manantial

Bocamina galería

Poligonal galería

Estado:

Existente

Con actuación en 2015

Con actuación en 2027

TERRITORIO

Zonificación hidrogeológica

4 — Zona
42 — Subzona
423 — Sector
423A — Subsector

Masas aguas subterráneas:

ES70TF001 - Masa Compleja de Medianías y Costa N-NE

ES70TF002 - Masa de Las Cañadas-Valle Icod La Guancha y Dorsal

ES70TF003 - Masa Costera Vertiente Sur

ES70TF004 - Masa Costera del Valle de La Orotava

Masas de agua superficiales costeras

Orientación: N

Escala: 0 0,125 0,25 0,5 Km

Fecha: Abril 2015

Plano Nº: 24

CIATF

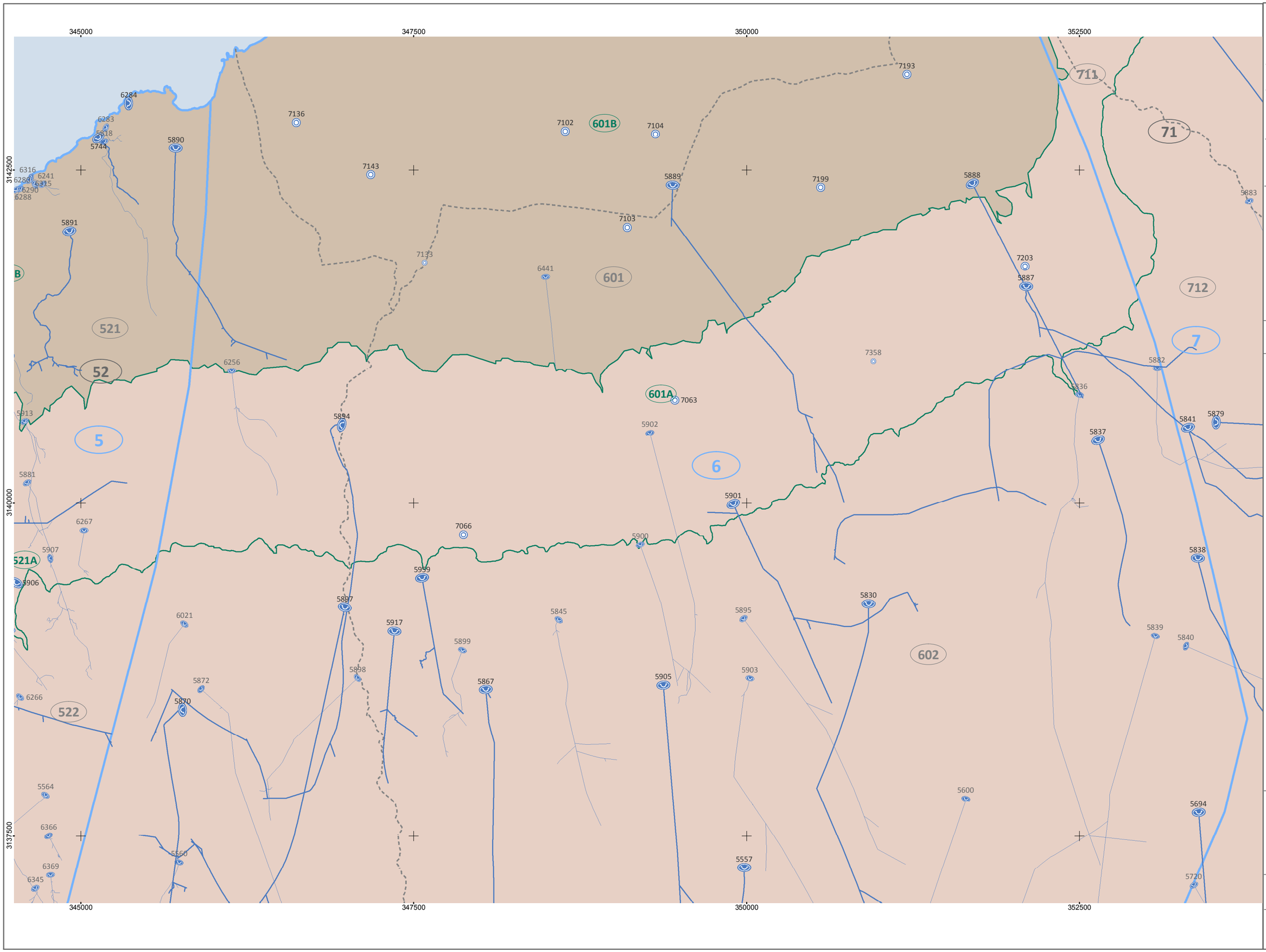

Plan Hidrológico de Tenerife

CAPTACIÓN

INFRAESTRUCTURAS DE CAPTACIÓN DE AGUAS SUBTERRÁNEAS

Red de infraestructuras básicas, e infraestructuras complementarias

Director:

				01	02	03	04
				05	06	07	08
			09	10	11	12	
13	14	15	16	17	18	19	
20	21	22	23	24	25	26	
	27	28	29	30	31	32	
	33	34	35	36	37		
	38	39	40	41	42		
		43	44	45	46		
		47	48	49			

Hoja:

17

INFRAESTRUCTURAS

Básicas

Complementarias

Tipo:

Pozo

Manantial

Bocamina galería

Poligonal galería

Estado:

Existente

Con actuación en 2015

Con actuación en 2027

TERRITORIO

Zonificación hidrogeológica

4 — Zona; 42 — Subzona; 423 — Sector; 423A — Subsector

Masas aguas subterráneas:

ES70TF001 - Masa Compleja de Medianías y Costa N-NE

ES70TF002 - Masa de Las Cañadas-Valle Icod La Guancha y Dorsal

ES70TF003 - Masa Costera Vertiente Sur

ES70TF004 - Masa Costera del Valle de La Orotava

Masas de agua superficiales costeras

Orientación: N

Escala: 0 0,125 0,25 0,5 Km

Fecha: Abril 2015

Plano Nº: 24

CIATF

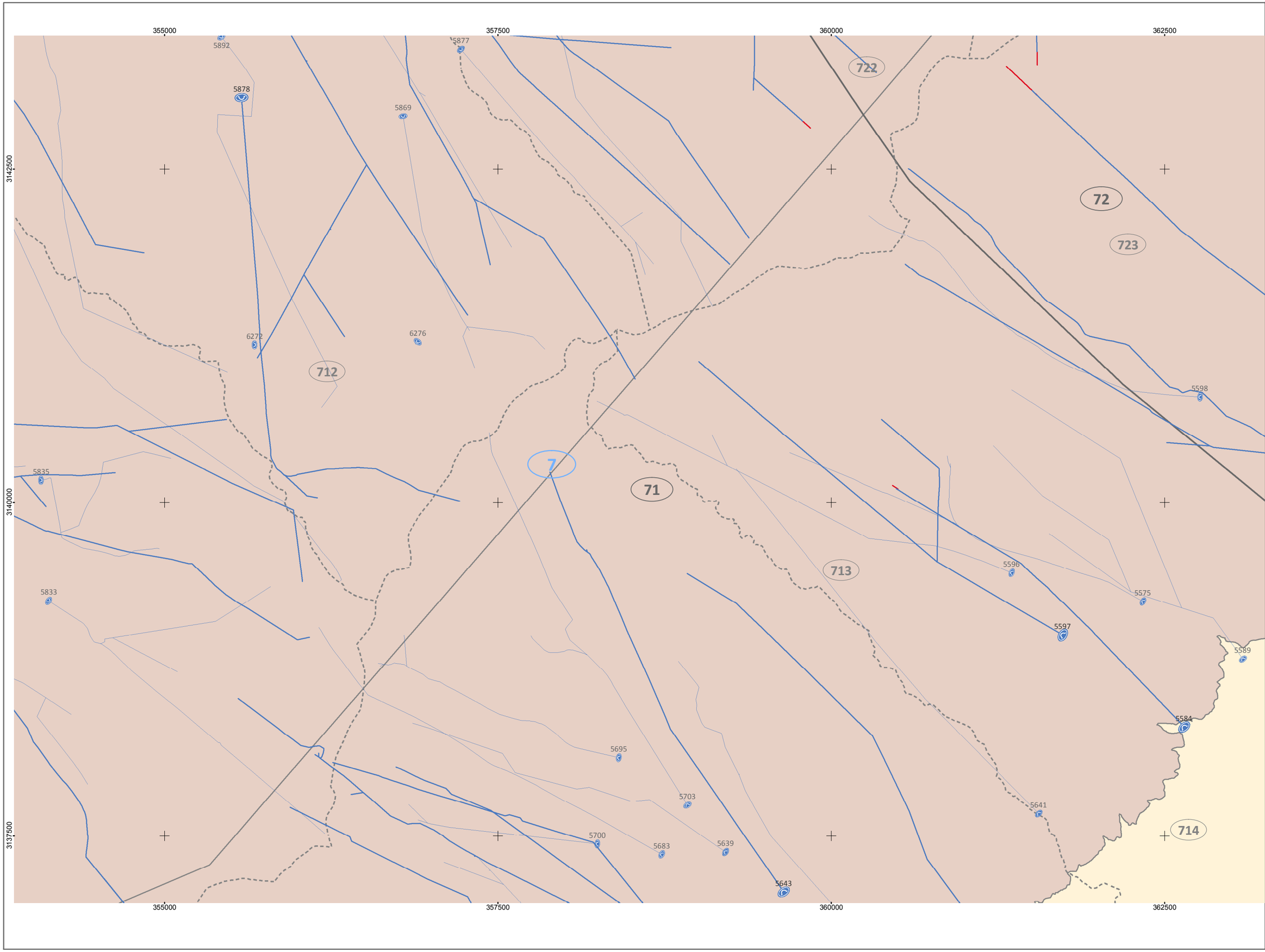

Plan Hidrológico de Tenerife

CAPTACIÓN

INFRAESTRUCTURAS DE CAPTACIÓN DE AGUAS SUBTERRÁNEAS

Red de infraestructuras básicas, e infraestructuras complementarias

Director:

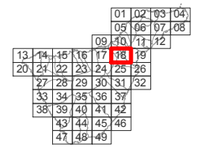

Hoja:

18

INFRAESTRUCTURAS

Básicas

Complementarias

Tipo:

Pozo

Manantial

Bocamina galería

Poligonal galería

Estado:

Existente

Con actuación en 2015

Con actuación en 2027

TERRITORIO

Zonificación hidrogeológica

4 42 423 423A

Subsector

Sector

Subzona

Zona

Masas aguas subterráneas:

ES70TF001 - Masa Compleja de Medianías y Costa N-NE

ES70TF002 - Masa de Las Cañadas-Valle Icod La Guancha y Dorsal

ES70TF003 - Masa Costera Vertiente Sur

ES70TF004 - Masa Costera del Valle de La Orotava

Masas de agua superficiales costeras

Orientación: N

Escala: 0 0,125 0,25 0,5 Km

Fecha: Abril 2015

Plano Nº: 24

CIATF

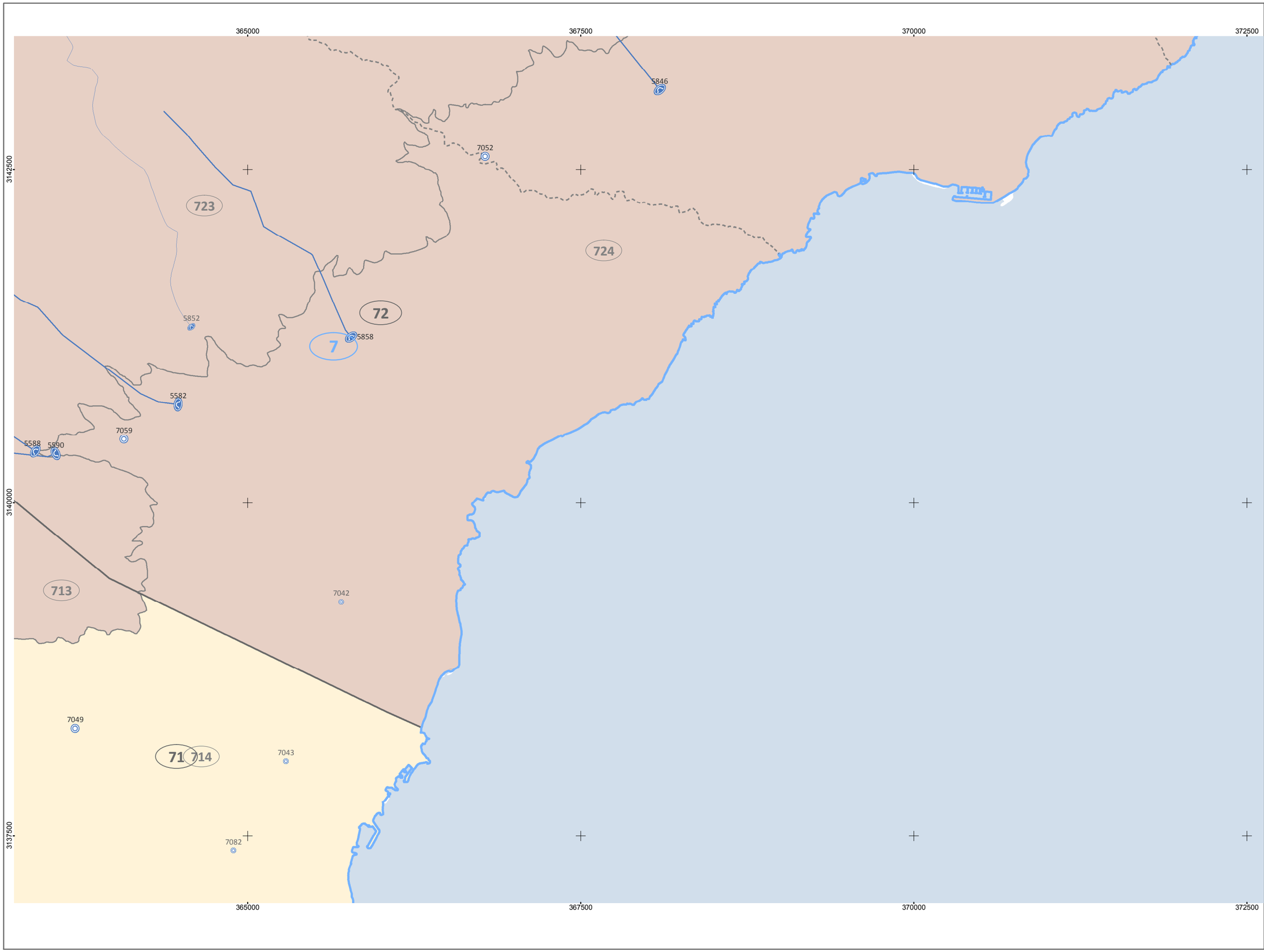

Plan Hidrológico de Tenerife

CAPTACIÓN

INFRAESTRUCTURAS DE CAPTACIÓN DE AGUAS SUBTERRÁNEAS

Red de infraestructuras básicas, e infraestructuras complementarias

Director:

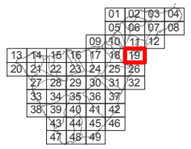

Hoja:
19

INFRAESTRUCTURAS

Básicas

Complementarias

Tipo:

Pozo

Manantial

Bocamina galería

Poligonal galería

Estado:

Existente

Con actuación en 2015

Con actuación en 2027

TERRITORIO

Zonificación hidrogeológica

4 42 423 423A

Subsector
Sector
Subzona
Zona

Masas aguas subterráneas:

ES70TF001 - Masa Compleja de Medianías y Costa N-NE

ES70TF002 - Masa de Las Cañadas-Valle Icod La Guancha y Dorsal

ES70TF003 - Masa Costera Vertiente Sur

ES70TF004 - Masa Costera del Valle de La Orotava

Masas de agua superficiales costeras

Orientación: N

Escala: 0 0,125 0,25 0,5 Km

Fecha: Abril 2015

Plano Nº: 24

CIATF

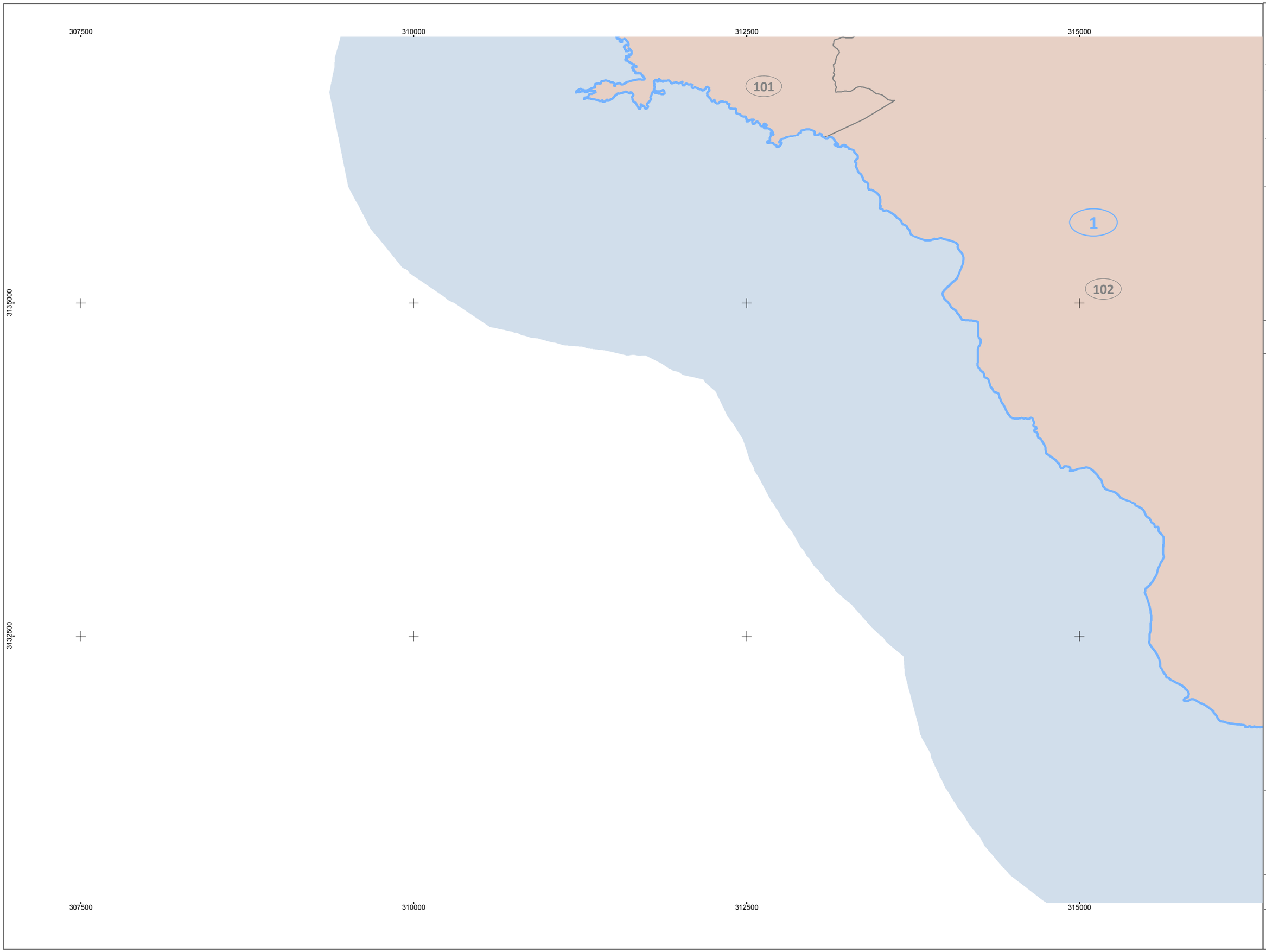

Plan Hidrológico de Tenerife

CAPTACIÓN

INFRAESTRUCTURAS DE CAPTACIÓN DE AGUAS SUBTERRÁNEAS

Red de infraestructuras básicas, e infraestructuras complementarias

Director:

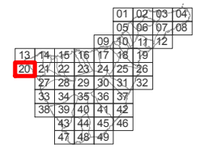

Hoja:
20

INFRAESTRUCTURAS

Básicas

Complementarias

Tipo:

Pozo

Manantial

Bocamina galería

Poligonal galería

Estado:

Existente

Con actuación en 2015

Con actuación en 2027

TERRITORIO

Zonificación hidrogeológica

4 — *Zona*
42 — *Subzona*
423 — *Sector*
423A — *Subsector*

Masas aguas subterráneas:

ES70TF001 - Masa Compleja de Medianías y Costa N-NE

ES70TF002 - Masa de Las Cañadas-Valle Icod La Guancha y Dorsal

ES70TF003 - Masa Costera Vertiente Sur

ES70TF004 - Masa Costera del Valle de La Orotava

Masas de agua superficiales costeras

Orientación: N

Escala: 0 0,125 0,25 0,5 Km

Fecha: Abril 2015

Plano Nº: 24

CIATF

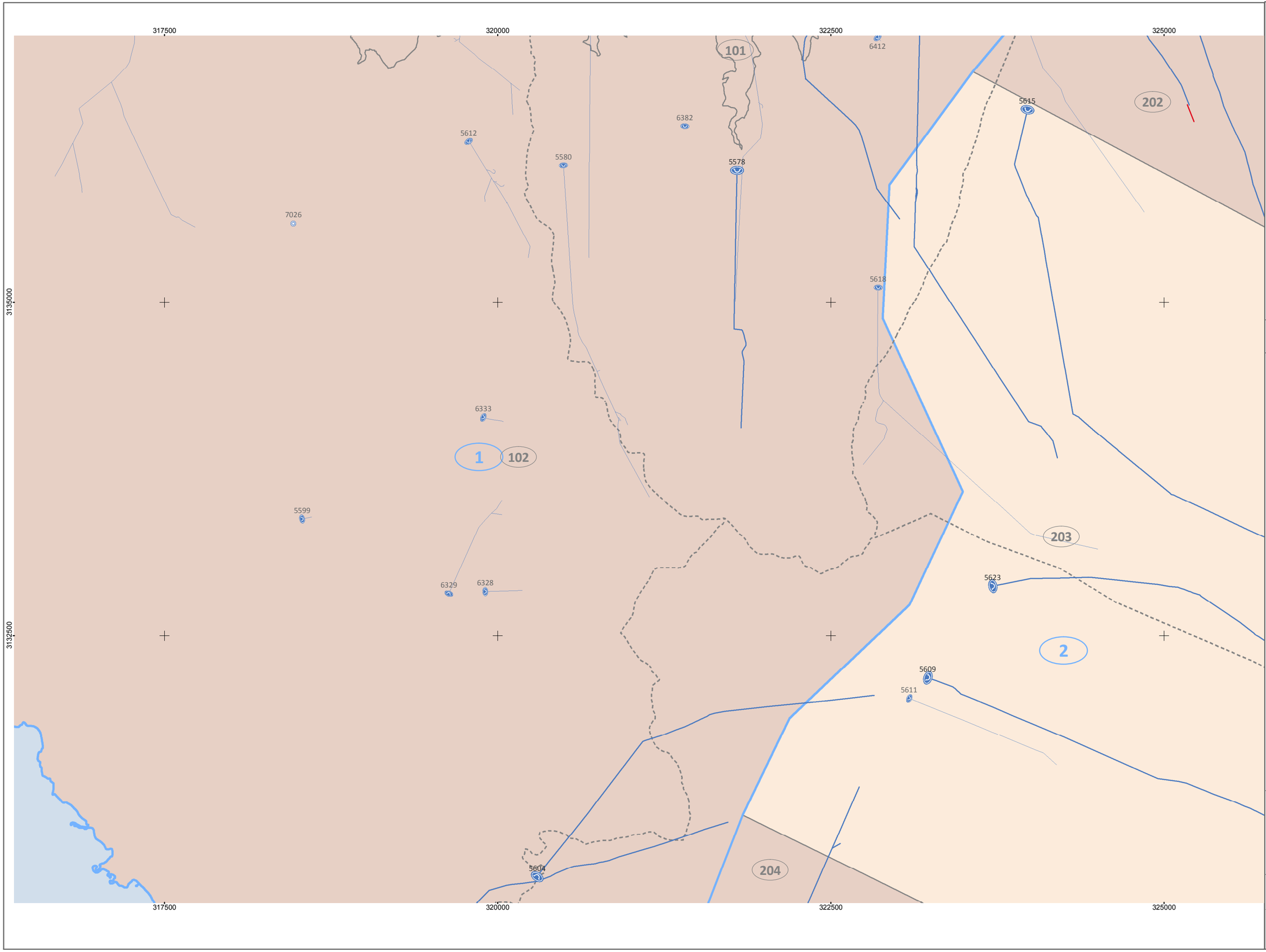

Plan Hidrológico de Tenerife

CAPTACIÓN

INFRAESTRUCTURAS DE CAPTACIÓN DE AGUAS SUBTERRÁNEAS

Red de infraestructuras básicas, e infraestructuras complementarias

Director:

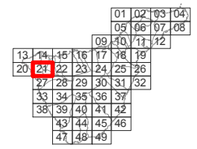

Hoja:

21

INFRAESTRUCTURAS

Básicas

Complementarias

Tipo:

Pozo

Manantial

Bocamina galería

Poligonal galería

Estado:

Existente

Con actuación en 2015

Con actuación en 2027

TERRITORIO

Zonificación hidrogeológica

4 — Zona
42 — Subzona
423 — Sector
423A — Subsector

Masas aguas subterráneas:

ES70TF001 - Masa Compleja de Medianías y Costa N-NE

ES70TF002 - Masa de Las Cañadas-Valle Icod La Guancha y Dorsal

ES70TF003 - Masa Costera Vertiente Sur

ES70TF004 - Masa Costera del Valle de La Orotava

Masas de agua superficiales costeras

Orientación: N

Escala: 0 0,125 0,25 0,5 Km

Fecha: Abril 2015

Plano Nº: 24

CIATF

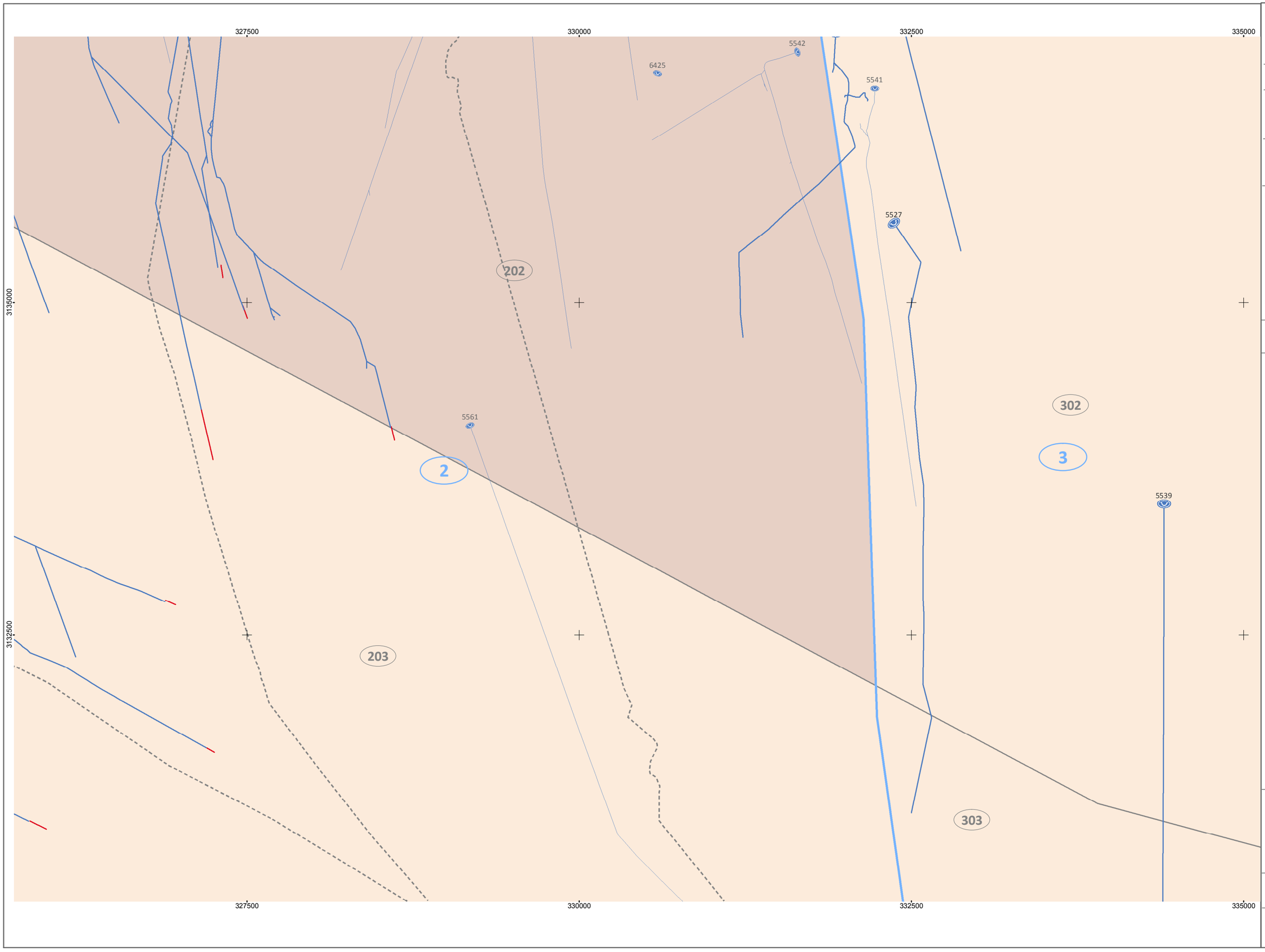

Plan Hidrológico de Tenerife

CAPTACIÓN

INFRAESTRUCTURAS DE CAPTACIÓN DE AGUAS SUBTERRÁNEAS

Red de infraestructuras básicas, e infraestructuras complementarias

Director:

				01	02	03	04
				05	06	07	08
			09	10	11	12	
13	14	15	16	17	18	19	
20	21	22	23	24	25	26	
	27	28	29	30	31	32	
	33	34	35	36	37		
	38	39	40	41	42		
		43	44	45	46		
		47	48	49			

Hoja: **22**

INFRAESTRUCTURAS

Básicas

Complementarias

Tipo:

Pozo

Manantial

Bocamina galería

Poligonal galería

Estado:

Existente

Con actuación en 2015

Con actuación en 2027

TERRITORIO

Zonificación hidrogeológica

4 — Zona; 42 — Subzona; 423 — Sector; 423A — Subsector

Masas aguas subterráneas:

ES70TF001 - Masa Compleja de Medianías y Costa N-NE

ES70TF002 - Masa de Las Cañadas-Valle Icod La Guancha y Dorsal

ES70TF003 - Masa Costera Vertiente Sur

ES70TF004 - Masa Costera del Valle de La Orotava

Masas de agua superficiales costeras

Orientación: N

Escala: 0 0,125 0,25 0,5 Km

Fecha: Abril 2015

Plano Nº: 24

CIATF

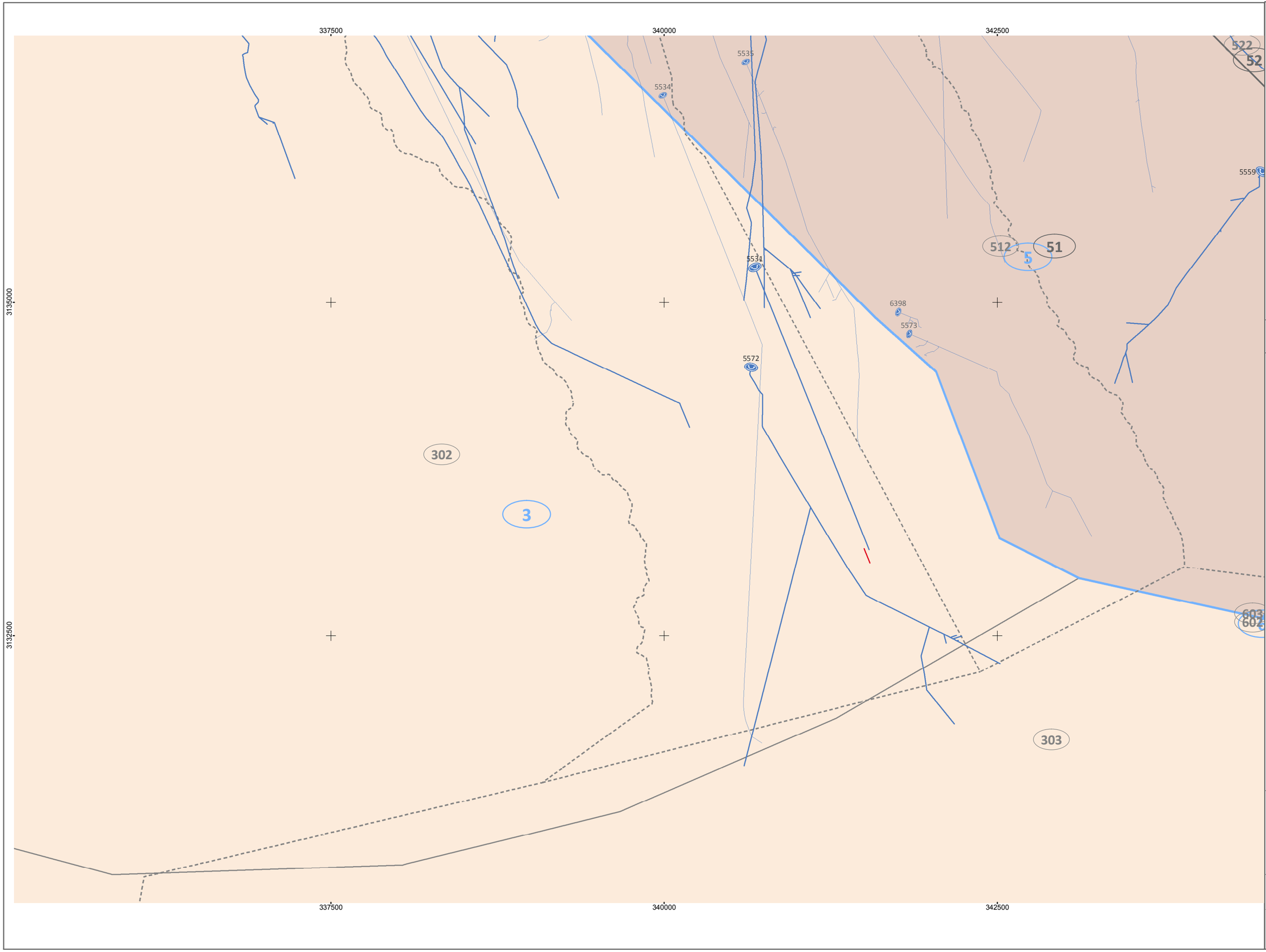

Plan Hidrológico de Tenerife

CAPTACIÓN

INFRAESTRUCTURAS DE CAPTACIÓN DE AGUAS SUBTERRÁNEAS

Red de infraestructuras básicas, e infraestructuras complementarias

Director:

				01	02	03	04
				05	06	07	08
			09	10	11	12	
13	14	15	16	17	18	19	
20	21	22	23	24	25	26	
	27	28	29	30	31	32	
	33	34	35	36	37		
	38	39	40	41	42		
		43	44	45	46		
		47	48	49			

Hoja:

23

INFRAESTRUCTURAS

Básicas

Complementarias

Tipo:

Pozo

Manantial

Bocamina galería

Poligonal galería

Estado:

Existente

Con actuación en 2015

Con actuación en 2027

TERRITORIO

Zonificación hidrogeológica

4 — Zona; 42 — Subzona; 423 — Sector; 423A — Subsector

Masas aguas subterráneas:

ES70TF001 - Masa Compleja de Medianías y Costa N-NE

ES70TF002 - Masa de Las Cañadas-Valle Icod La Guancha y Dorsal

ES70TF003 - Masa Costera Vertiente Sur

ES70TF004 - Masa Costera del Valle de La Orotava

Masas de agua superficiales costeras

Orientación: N

Escala: 0 0,125 0,25 0,5 Km

Fecha: Abril 2015

Plano Nº: 24

CIATF

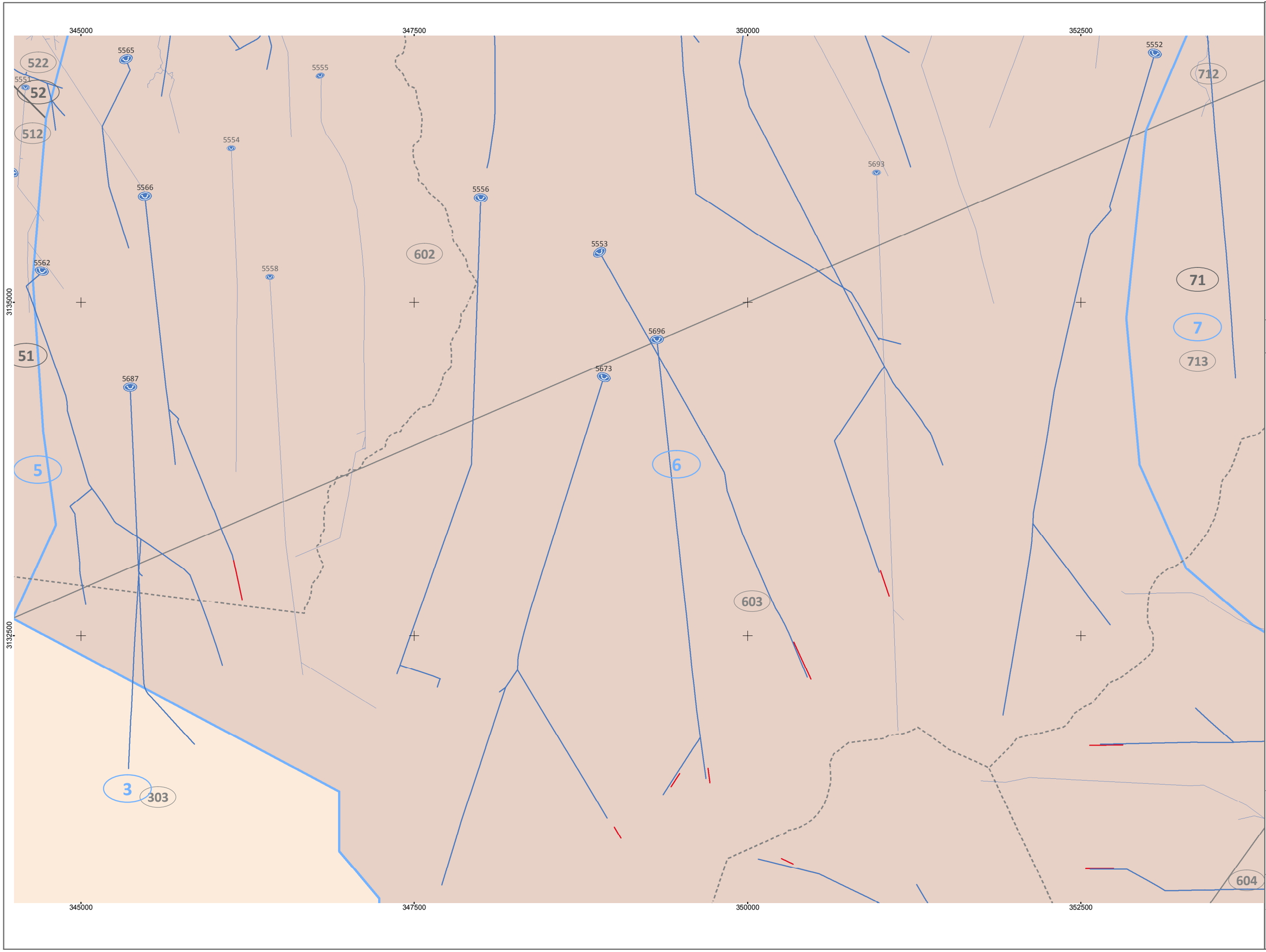

Plan Hidrológico de Tenerife

CAPTACIÓN

INFRAESTRUCTURAS DE CAPTACIÓN DE AGUAS SUBTERRÁNEAS

Red de infraestructuras básicas, e infraestructuras complementarias

Director:

Hoja:
24

INFRAESTRUCTURAS

Básicas

Complementarias

Tipo:

Pozo

Manantial

Bocamina galería

Poligonal galería

Estado:

Existente

Con actuación en 2015

Con actuación en 2027

TERRITORIO

Zonificación hidrogeológica

4 — Zona
42 — Subzona
423 — Sector
423A — Subsector

Masas aguas subterráneas:

ES70TF001 - Masa Compleja de Medianías y Costa N-NE

ES70TF002 - Masa de Las Cañadas-Valle Icod La Guancha y Dorsal

ES70TF003 - Masa Costera Vertiente Sur

ES70TF004 - Masa Costera del Valle de La Orotava

Masas de agua superficiales costeras

Orientación: N

Escala: 0 0,125 0,25 0,5 Km

Fecha: Abril 2015

Plano Nº: 24

CIATF

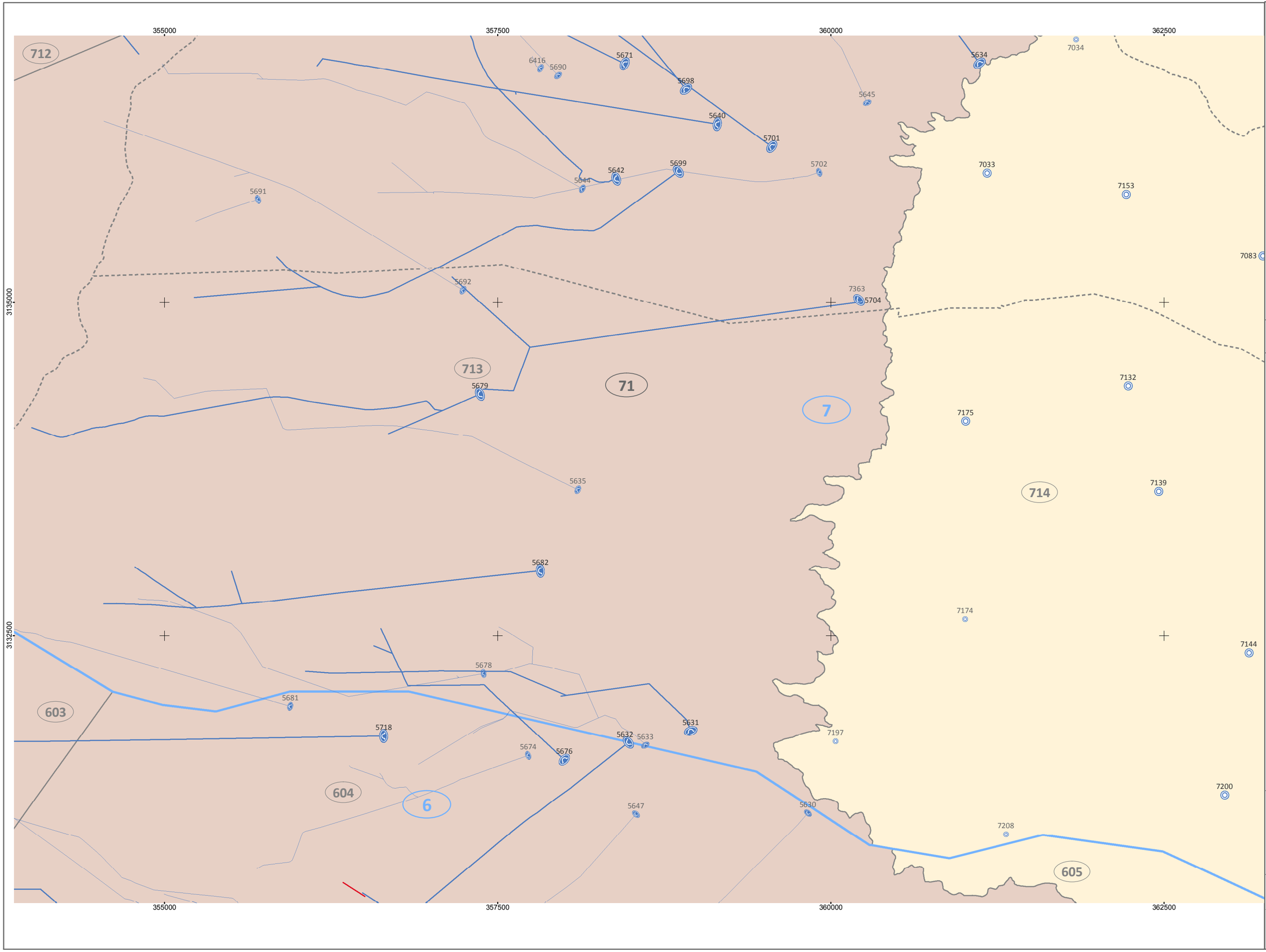

Plan Hidrológico de Tenerife

CAPTACIÓN

INFRAESTRUCTURAS DE CAPTACIÓN DE AGUAS SUBTERRÁNEAS

Red de infraestructuras básicas, e infraestructuras complementarias

Director:

Hoja:

25

INFRAESTRUCTURAS

Básicas

Complementarias

Tipo:

Pozo

Manantial

Bocamina galería

Poligonal galería

Estado:

Existente

Con actuación en 2015

Con actuación en 2027

TERRITORIO

Zonificación hidrogeológica

4 42 423 423A

Subsector

Sector

Subzona

Zona

Masas aguas subterráneas:

ES70TF001 - Masa Compleja de Medianías y Costa N-NE

ES70TF002 - Masa de Las Cañadas-Valle Icod La Guancha y Dorsal

ES70TF003 - Masa Costera Vertiente Sur

ES70TF004 - Masa Costera del Valle de La Orotava

Masas de agua superficiales costeras

Orientación: N

Escala: Km 0 0,125 0,25 0,5

Fecha: Abril 2015

Plano Nº: 24

CIATF

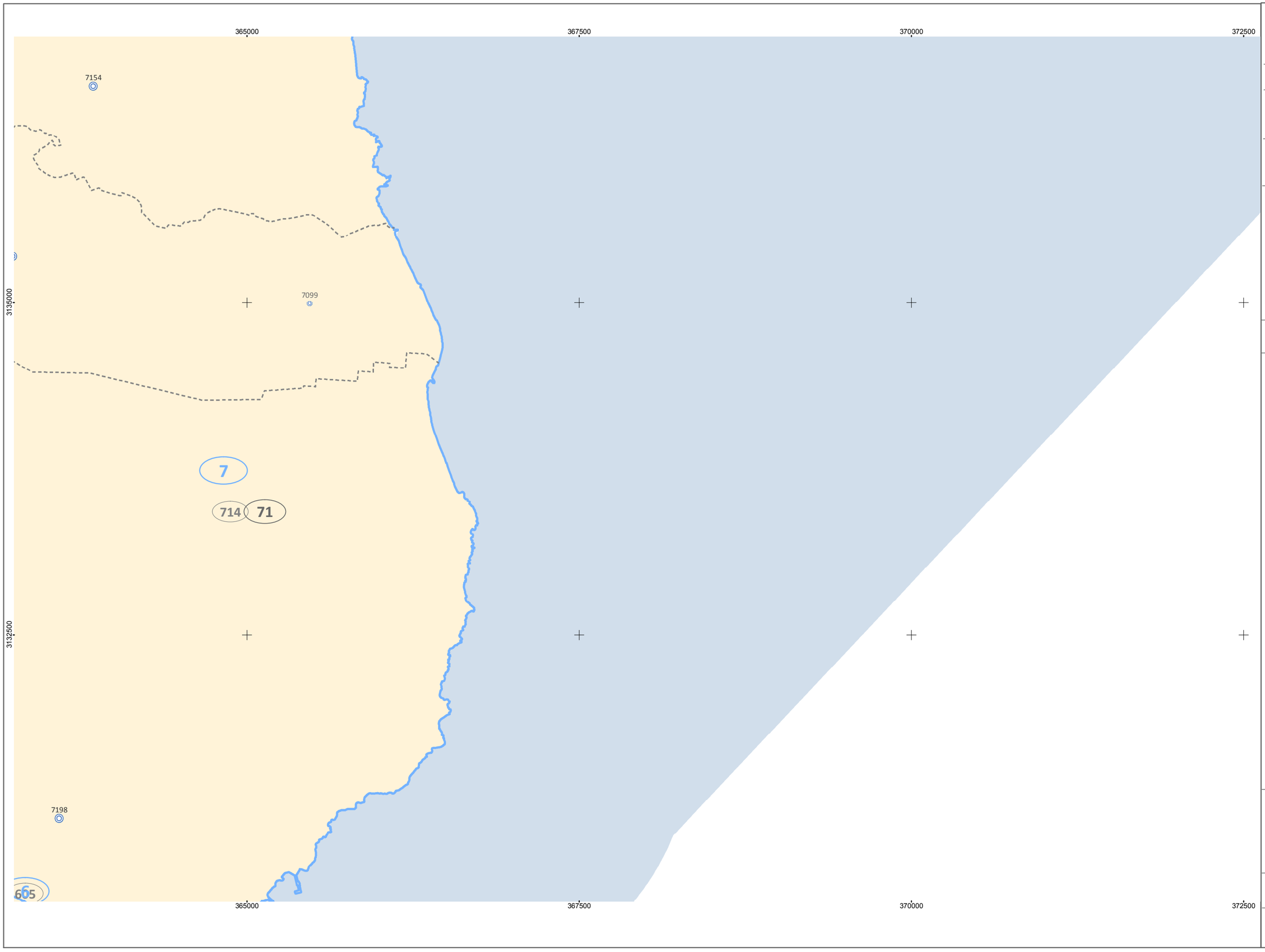

Plan Hidrológico de Tenerife

CAPTACIÓN

INFRAESTRUCTURAS DE CAPTACIÓN DE AGUAS SUBTERRÁNEAS

Red de infraestructuras básicas, e infraestructuras complementarias

Director:

Hoja: **26**

INFRAESTRUCTURAS

Básicas

Complementarias

Tipo:

Pozo

Manantial

Bocamina galería

Poligonal galería

Estado:

Existente

Con actuación en 2015

Con actuación en 2027

TERRITORIO

Zonificación hidrogeológica

4 42 423 423A

Subsector

Sector

Subzona

Zona

Masas aguas subterráneas:

ES70TF001 - Masa Compleja de Medianías y Costa N-NE

ES70TF002 - Masa de Las Cañadas-Valle Icod La Guancha y Dorsal

ES70TF003 - Masa Costera Vertiente Sur

ES70TF004 - Masa Costera del Valle de La Orotava

Masas de agua superficiales costeras

Orientación: N

Escala: 0 0,125 0,25 0,5 Km

Fecha: Abril 2015

Plano Nº: 24

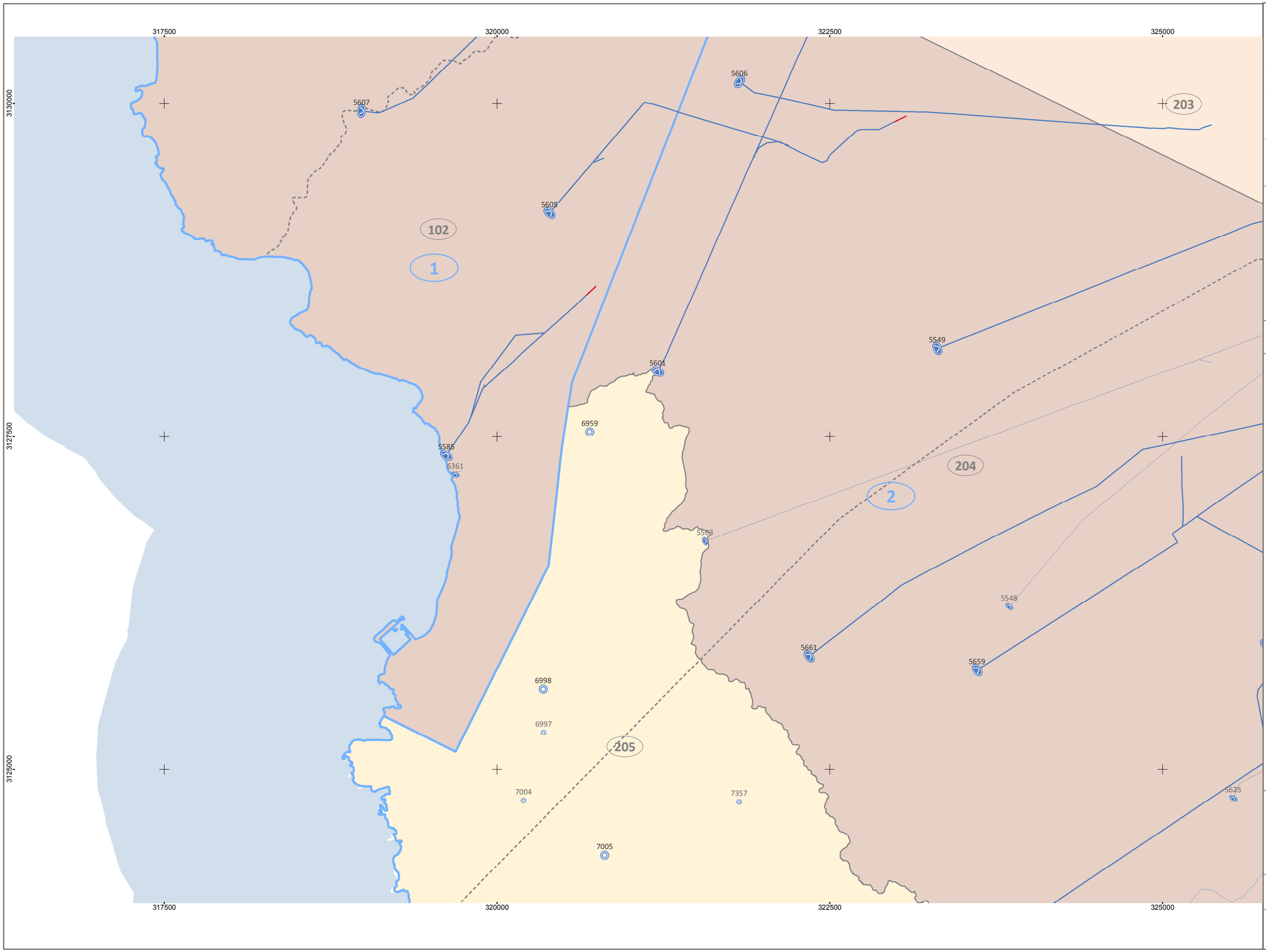

Plan Hidrológico de Tenerife

CAPTACIÓN

INFRAESTRUCTURAS DE CAPTACIÓN DE AGUAS SUBTERRÁNEAS

Red de infraestructuras básicas, e infraestructuras complementarias

Director:

Hoja:

27

INFRAESTRUCTURAS

Básicas

Complementarias

Tipo:

Pozo

Manantial

Bocamina galería

Poligonal galería

Estado:

Existente

Con actuación en 2015

Con actuación en 2027

TERRITORIO

Zonificación hidrogeológica

4 42 423 423A

Subsector

Sector

Subzona

Zona

Masas aguas subterráneas:

ES70TF001 - Masa Compleja de Medianías y Costa N-NE

ES70TF002 - Masa de Las Cañadas-Valle Icod La Guancha y Dorsal

ES70TF003 - Masa Costera Vertiente Sur

ES70TF004 - Masa Costera del Valle de La Orotava

Masas de agua superficiales costeras

Orientación: N

Escala: 0 0,125 0,25 0,5 Km

Fecha: Abril 2015

Plano Nº: 24

CIATF

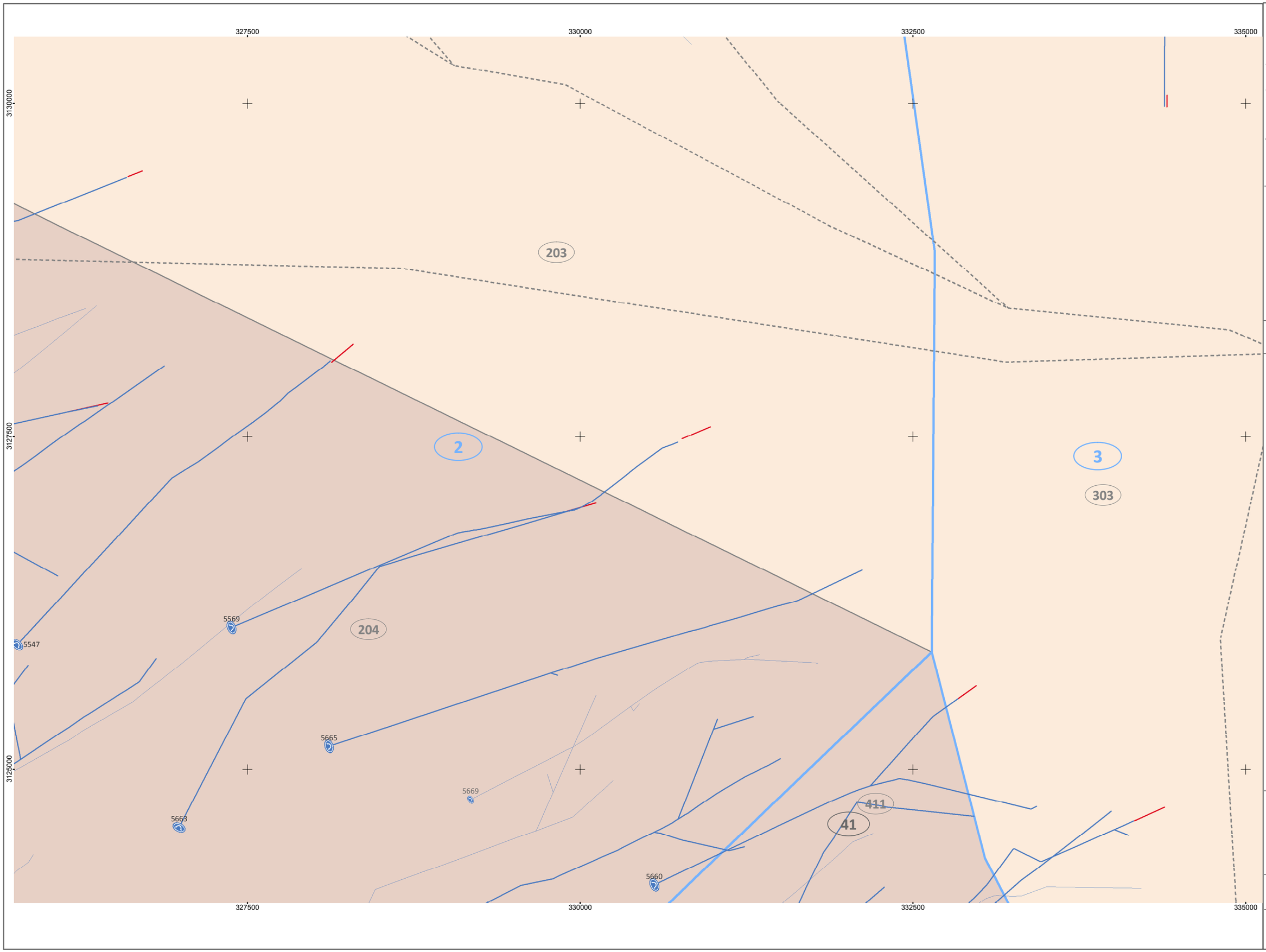

Plan Hidrológico de Tenerife

CAPTACIÓN

INFRAESTRUCTURAS DE CAPTACIÓN DE AGUAS SUBTERRÁNEAS

Red de infraestructuras básicas, e infraestructuras complementarias

Director:

Hoja:

28

INFRAESTRUCTURAS

Básicas

Complementarias

Tipo:

Pozo

Manantial

Bocamina galería

Poligonal galería

Estado:

Existente

Con actuación en 2015

Con actuación en 2027

TERRITORIO

Zonificación hidrogeológica

4 42 423 423A

Subsector

Sector

Subzona

Zona

Masas aguas subterráneas:

ES70TF001 - Masa Compleja de Medianías y Costa N-NE

ES70TF002 - Masa de Las Cañadas-Valle Icod La Guancha y Dorsal

ES70TF003 - Masa Costera Vertiente Sur

ES70TF004 - Masa Costera del Valle de La Orotava

Masas de agua superficiales costeras

Orientación: N

Escala: 0 0,125 0,25 0,5 Km

Fecha: Abril 2015

Plano Nº: 24

CIATF



Plan Hidrológico de Tenerife

CAPTACIÓN

INFRAESTRUCTURAS DE CAPTACIÓN DE AGUAS SUBTERRÁNEAS

Red de infraestructuras básicas, e infraestructuras complementarias

Director:

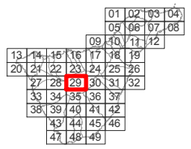

Hoja:
29

INFRAESTRUCTURAS

Básicas

Complementarias

Tipo:

Pozo

Manantial

Bocamina galería

Poligonal galería

Estado:

Existente

Con actuación en 2015

Con actuación en 2027

TERRITORIO

Zonificación hidrogeológica

4 42 423 423A

Subsector
Sector
Subzona
Zona

Masas aguas subterráneas:

ES70TF001 - Masa Compleja de Medianías y Costa N-NE

ES70TF002 - Masa de Las Cañadas-Valle Icod La Guancha y Dorsal

ES70TF003 - Masa Costera Vertiente Sur

ES70TF004 - Masa Costera del Valle de La Orotava

Masas de agua superficiales costeras

Orientación: N

Escala: Km 0 0,125 0,25 0,5

Fecha: Abril 2015

Plano Nº: 24

CIATF

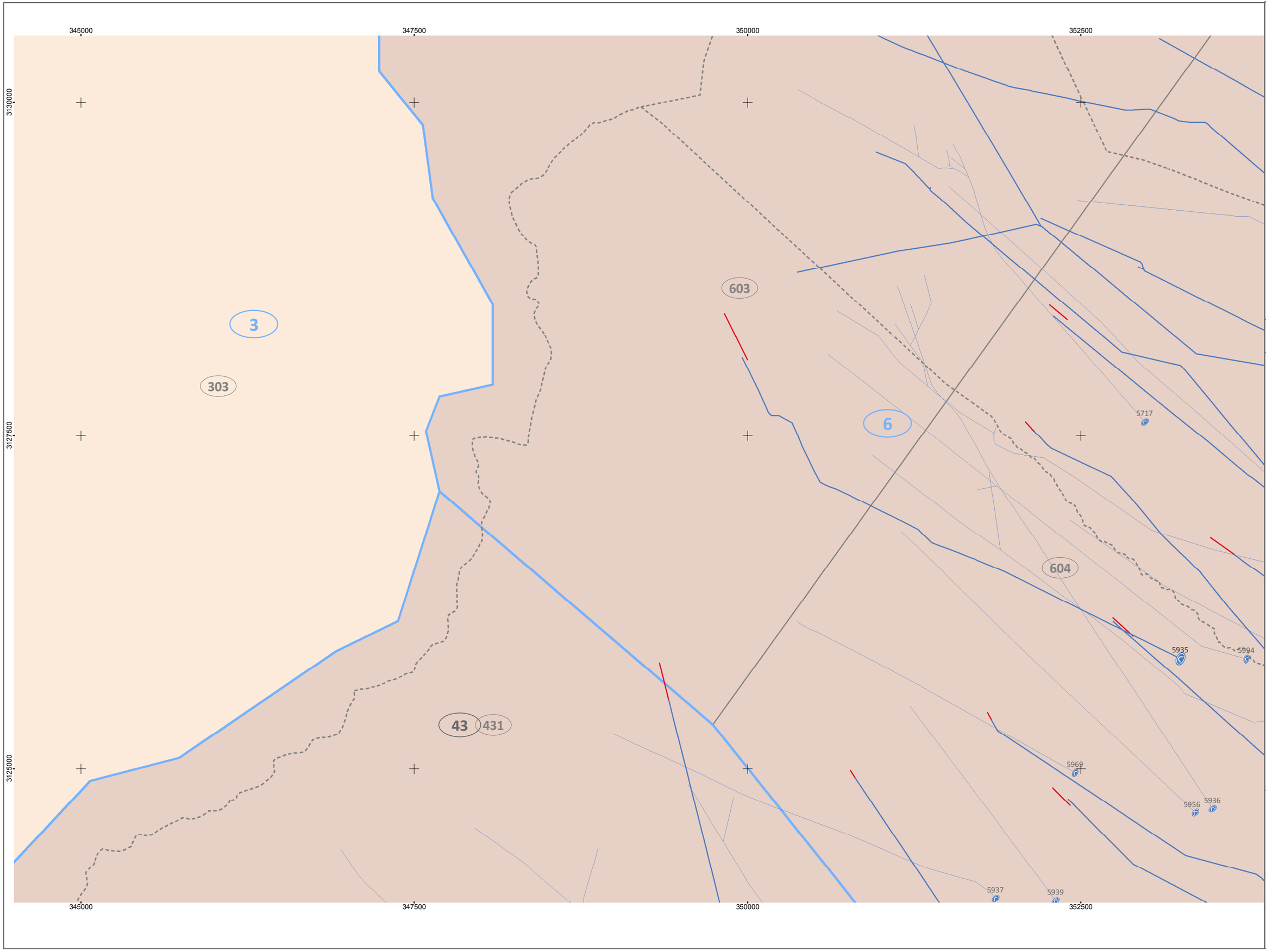

Plan Hidrológico de Tenerife

CAPTACIÓN

INFRAESTRUCTURAS DE CAPTACIÓN DE AGUAS SUBTERRÁNEAS

Red de infraestructuras básicas, e infraestructuras complementarias

Director:

Hoja:
30

INFRAESTRUCTURAS

Básicas

Complementarias

Tipo:

Pozo

Manantial

Bocamina galería

Poligonal galería

Estado:

Existente

Con actuación en 2015

Con actuación en 2027

TERRITORIO

Zonificación hidrogeológica

4 42 423 423A

Subsector

Sector

Subzona

Zona

Masas aguas subterráneas:

ES70TF001 - Masa Compleja de Medianías y Costa N-NE

ES70TF002 - Masa de Las Cañadas-Valle Icod La Guancha y Dorsal

ES70TF003 - Masa Costera Vertiente Sur

ES70TF004 - Masa Costera del Valle de La Orotava

Masas de agua superficiales costeras

Orientación: N

Escala: 0 0,125 0,25 0,5 Km

Fecha: Abril 2015

Plano Nº: 24

CIATF

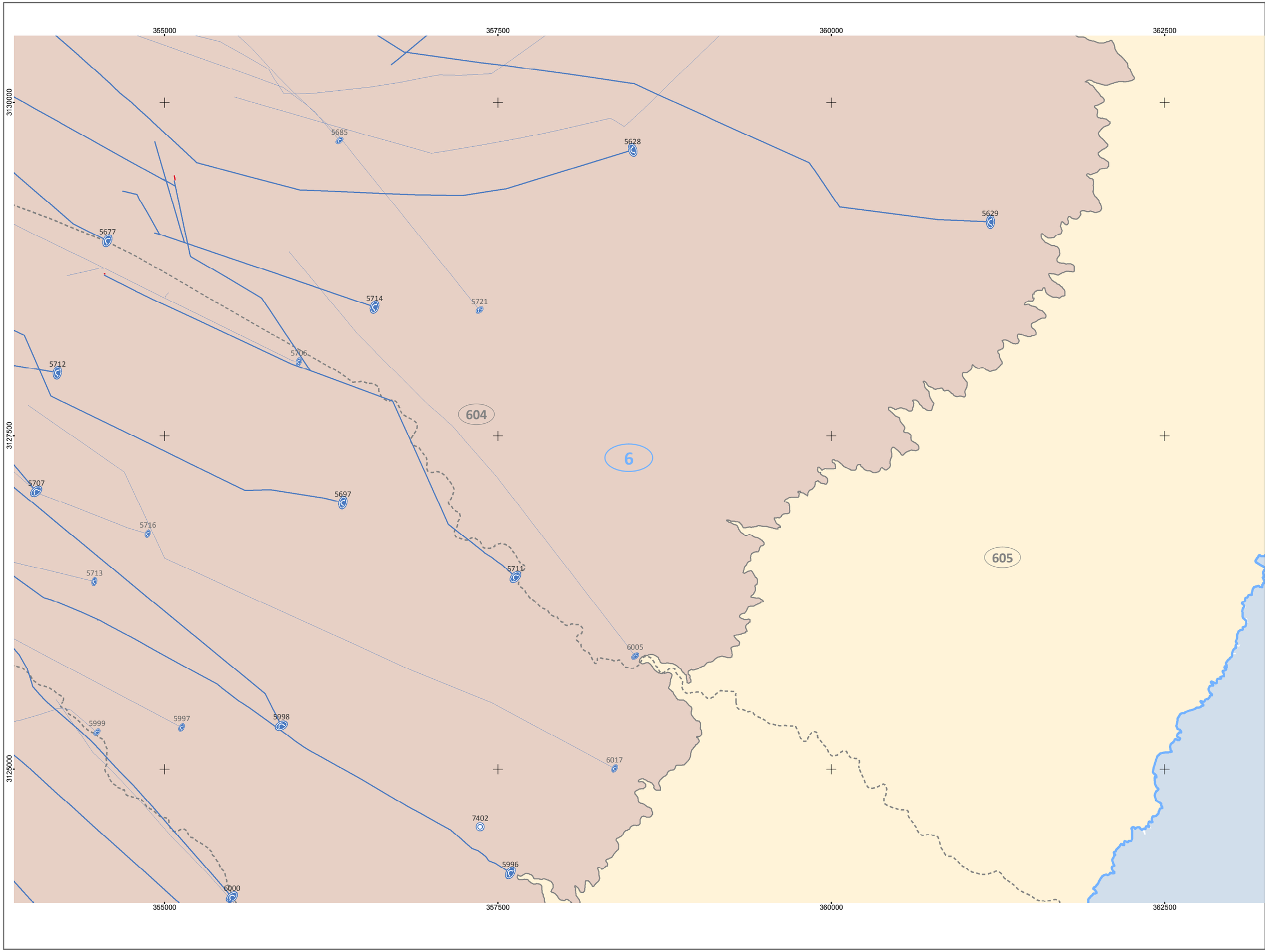

Plan Hidrológico de Tenerife

CAPTACIÓN

INFRAESTRUCTURAS DE CAPTACIÓN DE AGUAS SUBTERRÁNEAS

Red de infraestructuras básicas, e infraestructuras complementarias

Director:

				01	02	03	04
				05	06	07	08
			09	10	11	12	
13	14	15	16	17	18	19	
20	21	22	23	24	25	26	
	27	28	29	30	31	32	
	33	34	35	36	37		
	38	39	40	41	42		
		43	44	45	46		
		47	48	49			

Hoja:

31

INFRAESTRUCTURAS

Básicas

Complementarias

Tipo:

Pozo

Manantial

Bocamina galería

Poligonal galería

Estado:

Existente

Con actuación en 2015

Con actuación en 2027

TERRITORIO

Zonificación hidrogeológica

4 42 423 423A

Subsector

Sector

Subzona

Zona

Masas aguas subterráneas:

ES70TF001 - Masa Compleja de Medianías y Costa N-NE

ES70TF002 - Masa de Las Cañadas-Valle Icod La Guancha y Dorsal

ES70TF003 - Masa Costera Vertiente Sur

ES70TF004 - Masa Costera del Valle de La Orotava

Masas de agua superficiales costeras

Orientación: N

Escala: 0 0,125 0,25 0,5 Km

Fecha: Abril 2015

Plano Nº: 24

CIATF

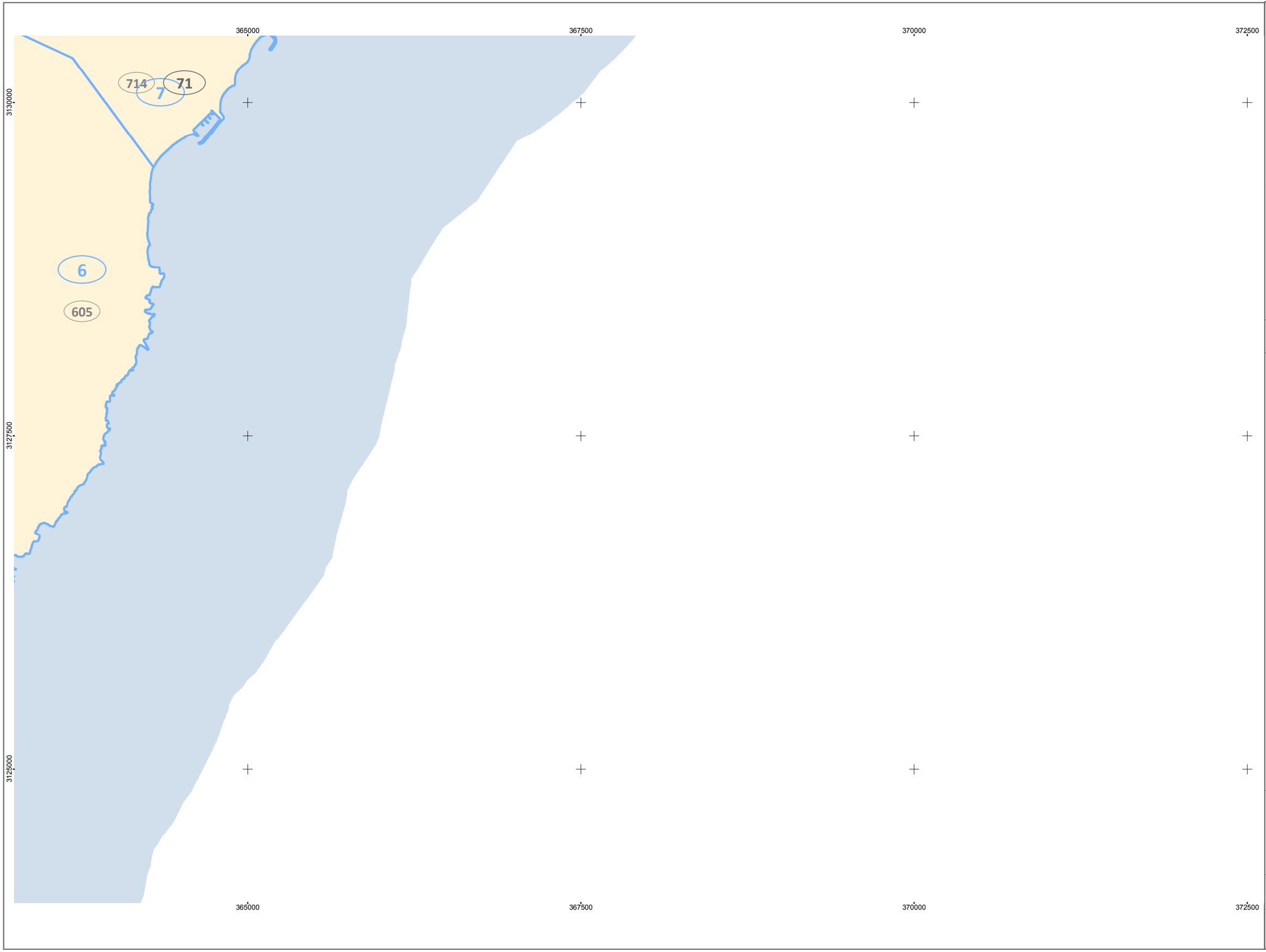

Plan Hidrológico de Tenerife

CAPTACIÓN

INFRAESTRUCTURAS DE CAPTACIÓN DE AGUAS SUBTERRÁNEAS

Red de infraestructuras básicas, e infraestructuras complementarias

Director:

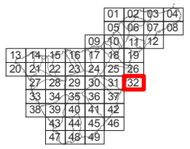

Hoja:
32

INFRAESTRUCTURAS

Básicas

Complementarias

Tipo:

Pozo

Manantial

Bocamina galería

Poligonal galería

Estado:

Existente

Con actuación en 2015

Con actuación en 2027

TERRITORIO

Zonificación hidrogeológica

4 42 423 423A

Subsector

Sector

Subzona

Zona

Masas aguas subterráneas:

ES70TF001 - Masa Compleja de Medianías y Costa N-NE

ES70TF002 - Masa de Las Cañadas-Valle Icod La Guancha y Dorsal

ES70TF003 - Masa Costera Vertiente Sur

ES70TF004 - Masa Costera del Valle de La Orotava

Masas de agua superficiales costeras

Orientación: N

Escala: 0 0,125 0,25 0,5 Km

Fecha: Abril 2015

Plano Nº: 24

CIATF

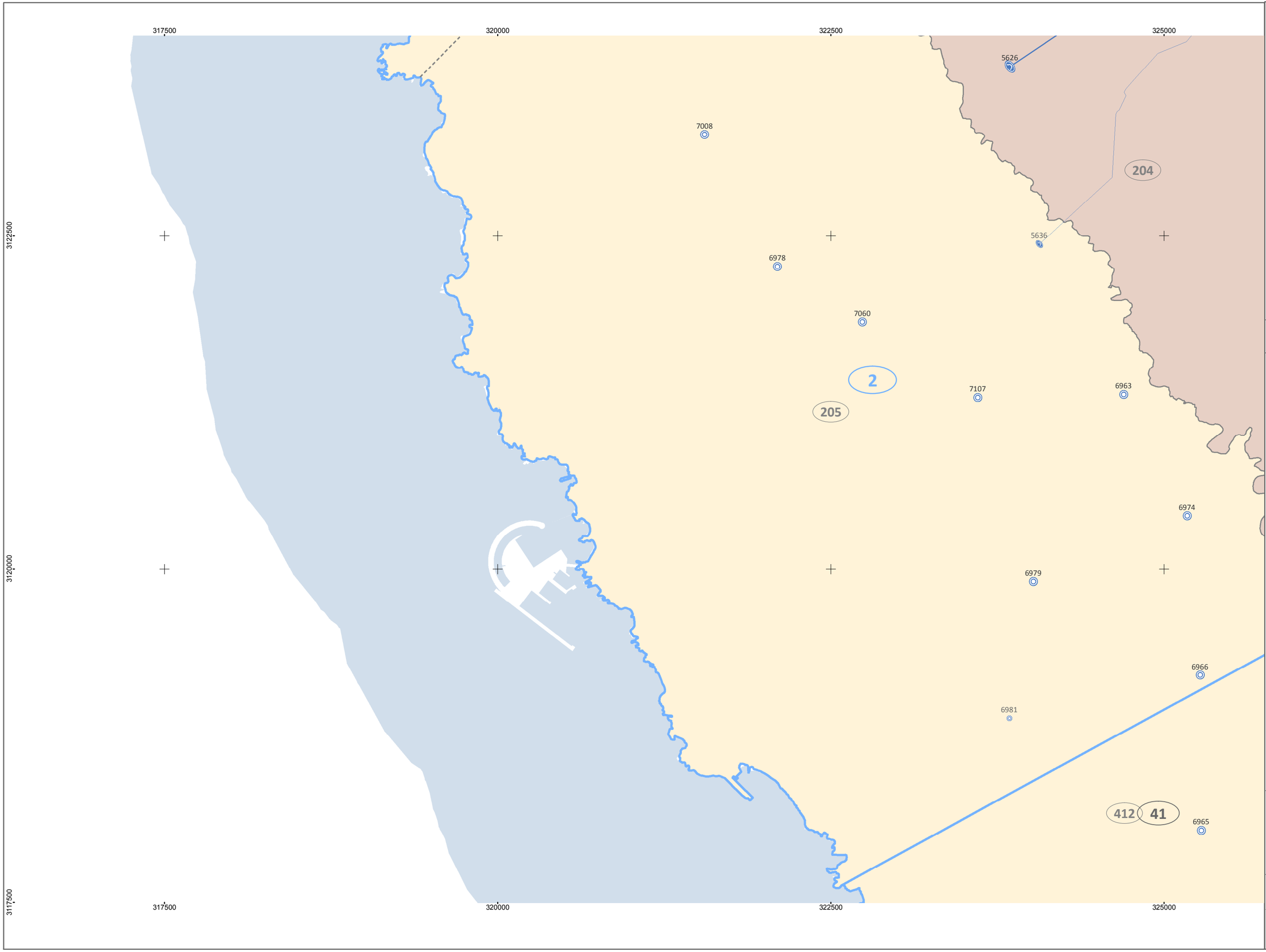

Plan Hidrológico de Tenerife

CAPTACIÓN

INFRAESTRUCTURAS DE CAPTACIÓN DE AGUAS SUBTERRÁNEAS

Red de infraestructuras básicas, e infraestructuras complementarias

Director:

Hoja: **33**

INFRAESTRUCTURAS

Básicas

Complementarias

Tipo:

Pozo

Manantial

Bocamina galería

Poligonal galería

Estado:

Existente

Con actuación en 2015

Con actuación en 2027

TERRITORIO

Zonificación hidrogeológica

4 42 423 423A

Subsector

Sector

Subzona

Zona

Masas aguas subterráneas:

ES70TF001 - Masa Compleja de Medianías y Costa N-NE

ES70TF002 - Masa de Las Cañadas-Valle Icod La Guancha y Dorsal

ES70TF003 - Masa Costera Vertiente Sur

ES70TF004 - Masa Costera del Valle de La Orotava

Masas de agua superficiales costeras

Orientación: N

Escala: 0 0,125 0,25 0,5 Km

Fecha: Abril 2015

Plano Nº: 24

CIATF

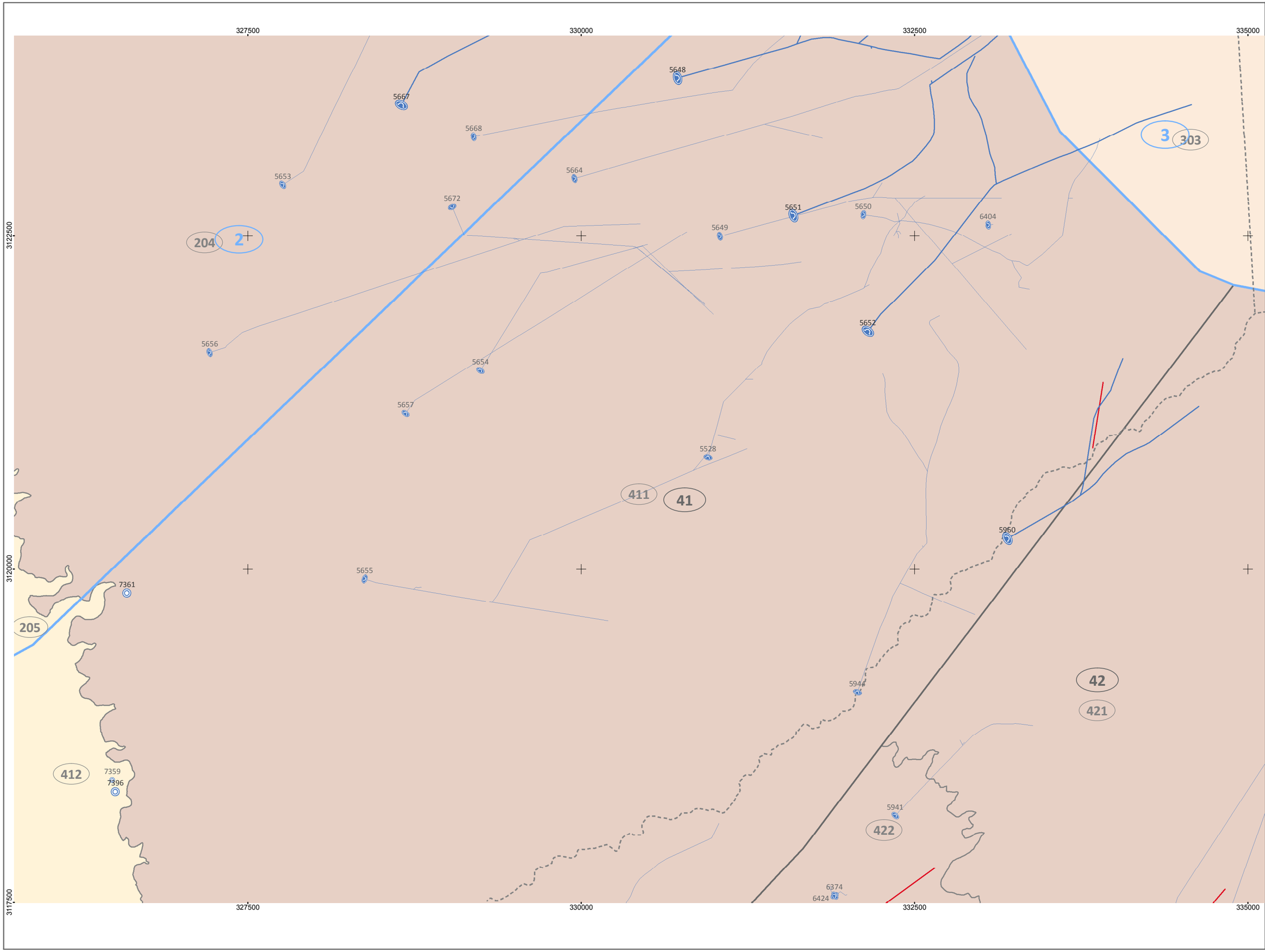

Plan Hidrológico de Tenerife

CAPTACIÓN

INFRAESTRUCTURAS DE CAPTACIÓN DE AGUAS SUBTERRÁNEAS

Red de infraestructuras básicas, e infraestructuras complementarias

Director:

				01	02	03	04
				05	06	07	08
			09	10	11	12	
13	14	15	16	17	18	19	
20	21	22	23	24	25	26	
	27	28	29	30	31	32	
	33	34	35	36	37		
	38	39	40	41	42		
		43	44	45	46		
		47	48	49			

Hoja:

34

INFRAESTRUCTURAS

Básicas

Complementarias

Tipo:

Pozo

Manantial

Bocamina galería

Poligonal galería

Estado:

Existente

Con actuación en 2015

Con actuación en 2027

TERRITORIO

Zonificación hidrogeológica

4 — Zona; 42 — Subzona; 423 — Sector; 423A — Subsector

Masas aguas subterráneas:

ES70TF001 - Masa Compleja de Medianías y Costa N-NE

ES70TF002 - Masa de Las Cañadas-Valle Icod La Guancha y Dorsal

ES70TF003 - Masa Costera Vertiente Sur

ES70TF004 - Masa Costera del Valle de La Orotava

Masas de agua superficiales costeras

Orientación: N

Escala: 0 0,125 0,25 0,5 Km

Fecha: Abril 2015

Plano Nº: 24

CIATF

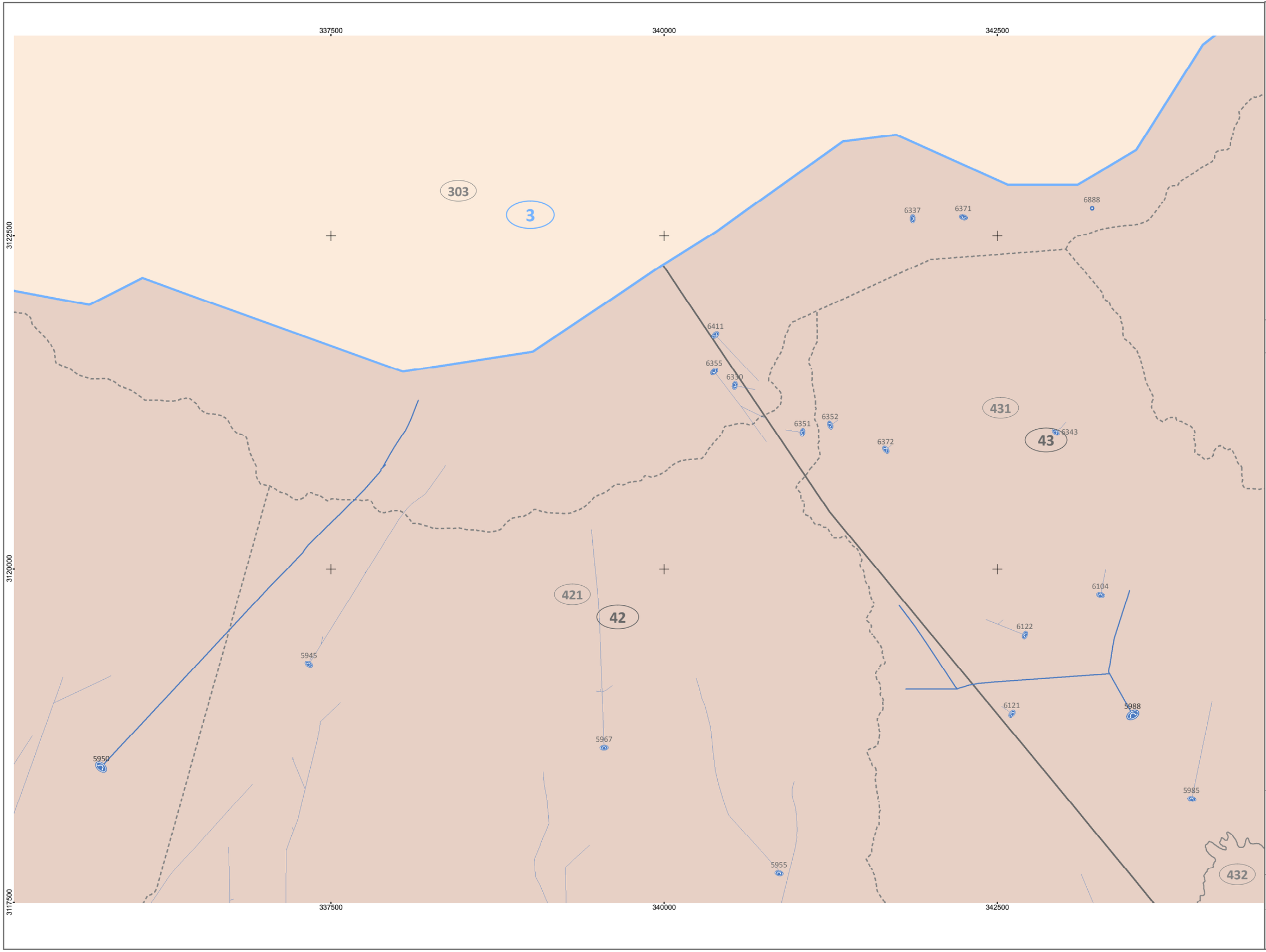

Plan Hidrológico de Tenerife

CAPTACIÓN

INFRAESTRUCTURAS DE CAPTACIÓN DE AGUAS SUBTERRÁNEAS

Red de infraestructuras básicas, e infraestructuras complementarias

Director:

Hoja:
35

INFRAESTRUCTURAS

Básicas

Complementarias

Tipo:

Pozo

Manantial

Bocamina galería

Poligonal galería

Estado:

Existente

Con actuación en 2015

Con actuación en 2027

TERRITORIO

Zonificación hidrogeológica

4 — Zona; 42 — Subzona; 423 — Sector; 423A — Subsector

Masas aguas subterráneas:

ES70TF001 - Masa Compleja de Medianías y Costa N-NE

ES70TF002 - Masa de Las Cañadas-Valle Icod La Guancha y Dorsal

ES70TF003 - Masa Costera Vertiente Sur

ES70TF004 - Masa Costera del Valle de La Orotava

Masas de agua superficiales costeras

Orientación: N

Escala: 0 0,125 0,25 0,5 Km

Fecha: Abril 2015

Plano Nº: 24

CIATF

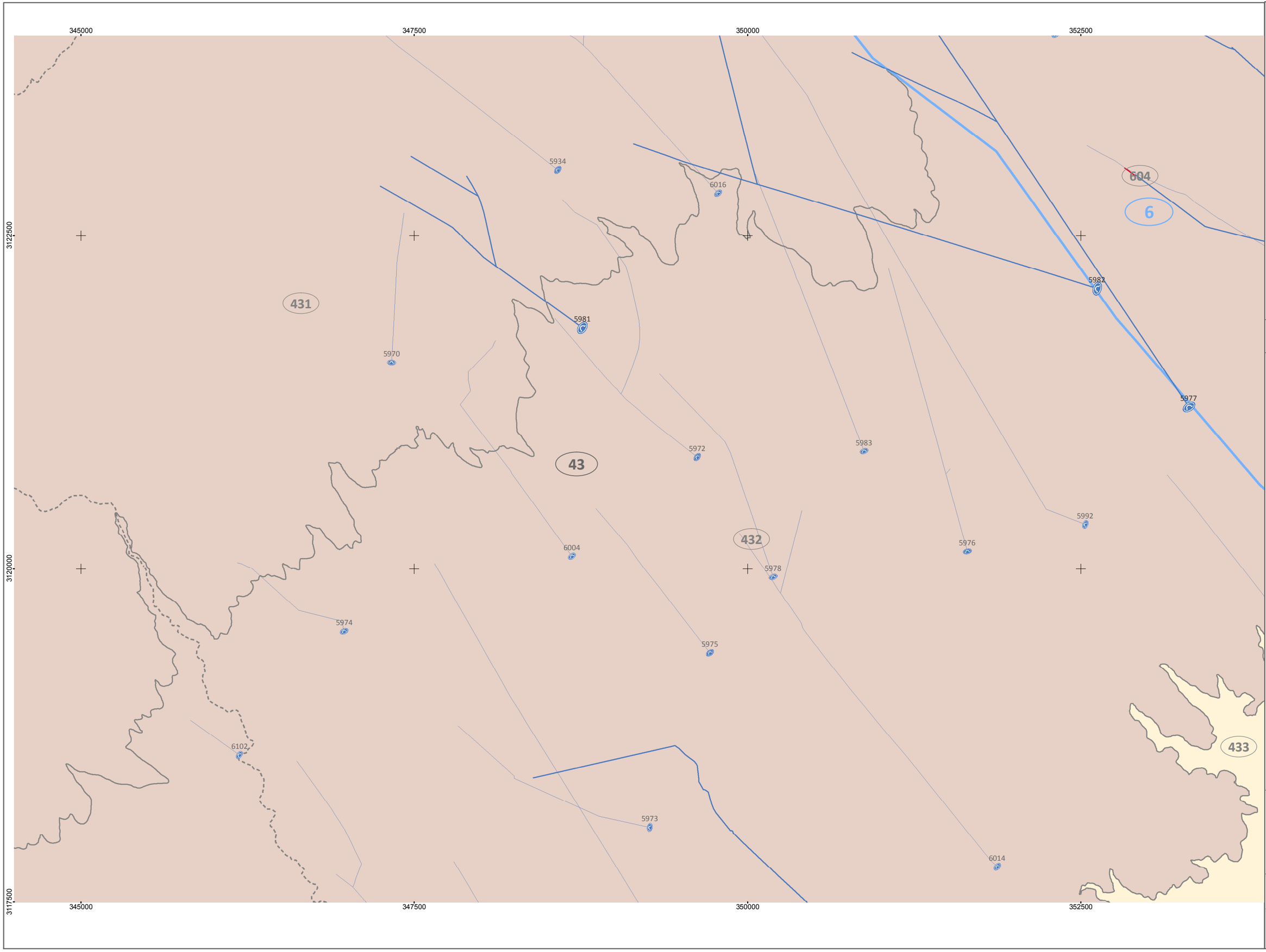

Plan Hidrológico de Tenerife

CAPTACIÓN

INFRAESTRUCTURAS DE CAPTACIÓN DE AGUAS SUBTERRÁNEAS

Red de infraestructuras básicas, e infraestructuras complementarias

Director:

Hoja: **36**

INFRAESTRUCTURAS

Básicas

Complementarias

Tipo:

Pozo

Manantial

Bocamina galería

Poligonal galería

Estado:

Existente

Con actuación en 2015

Con actuación en 2027

TERRITORIO

Zonificación hidrogeológica

4 — Zona; 42 — Subzona; 423 — Sector; 423A — Subsector

Masas aguas subterráneas:

ES70TF001 - Masa Compleja de Medianías y Costa N-NE

ES70TF002 - Masa de Las Cañadas-Valle Icod La Guancha y Dorsal

ES70TF003 - Masa Costera Vertiente Sur

ES70TF004 - Masa Costera del Valle de La Orotava

Masas de agua superficiales costeras

Orientación: N

Escala: 0 0,125 0,25 0,5 Km

Fecha: Abril 2015

Plano Nº: 24

CIATF



Fecha: Abril 2015
Plano Nº: 24

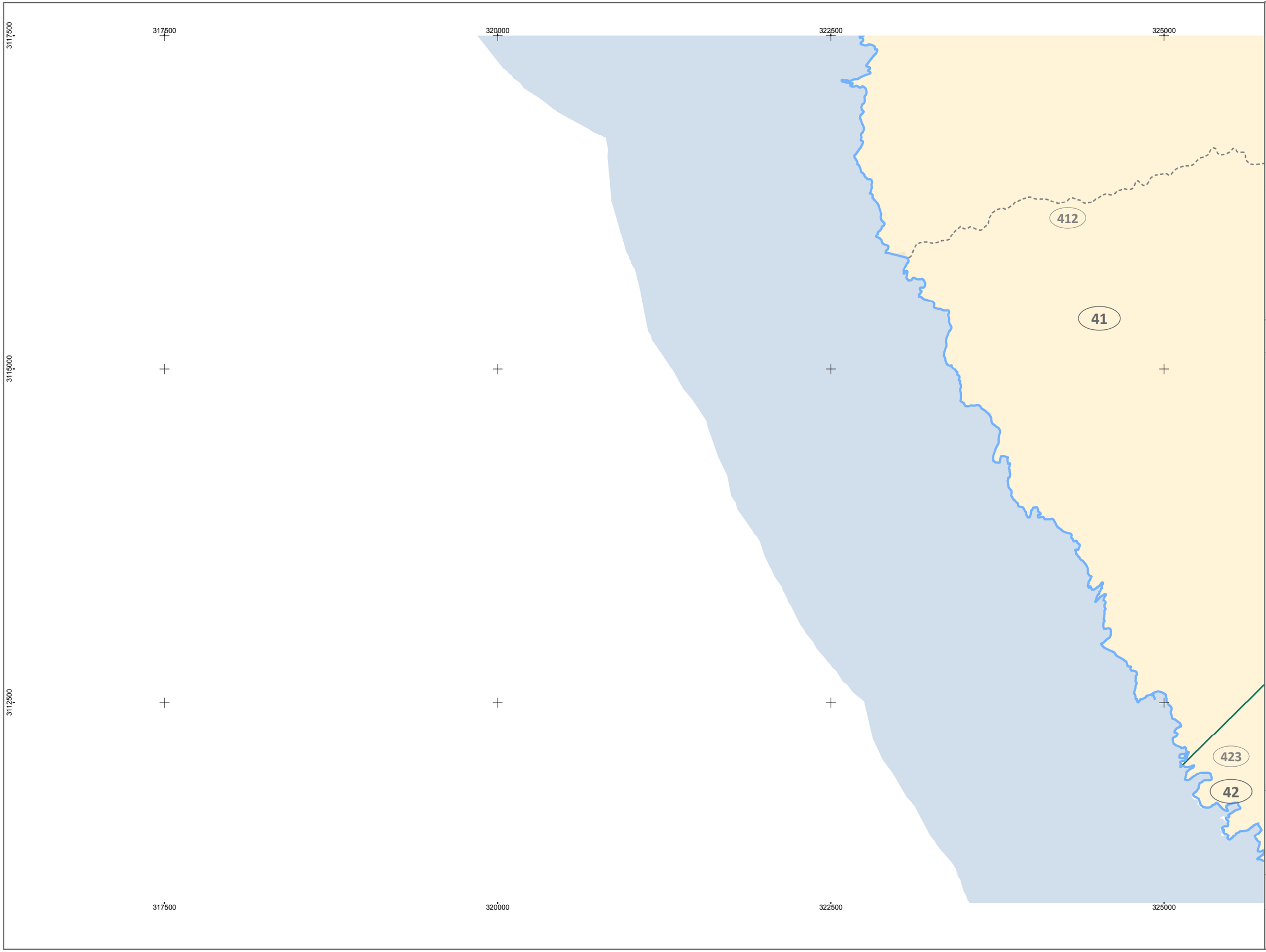

Plan Hidrológico de Tenerife

CAPTACIÓN

INFRAESTRUCTURAS DE CAPTACIÓN DE AGUAS SUBTERRÁNEAS

Red de infraestructuras básicas, e infraestructuras complementarias

Director:

Hoja:
38

INFRAESTRUCTURAS

Básicas

Complementarias

Tipo:

Pozo

Manantial

Bocamina galería

Poligonal galería

Estado:

Existente

Con actuación en 2015

Con actuación en 2027

TERRITORIO

Zonificación hidrogeológica

4 — Zona
42 — Subzona
423 — Sector
423A — Subsector

Masas aguas subterráneas:

ES70TF001 - Masa Compleja de Medianías y Costa N-NE

ES70TF002 - Masa de Las Cañadas-Valle Icod La Guancha y Dorsal

ES70TF003 - Masa Costera Vertiente Sur

ES70TF004 - Masa Costera del Valle de La Orotava

Masas de agua superficiales costeras

Orientación: N

Escala: 0 0,125 0,25 0,5 Km

Fecha: Abril 2015

Plano Nº: 24

CIATF

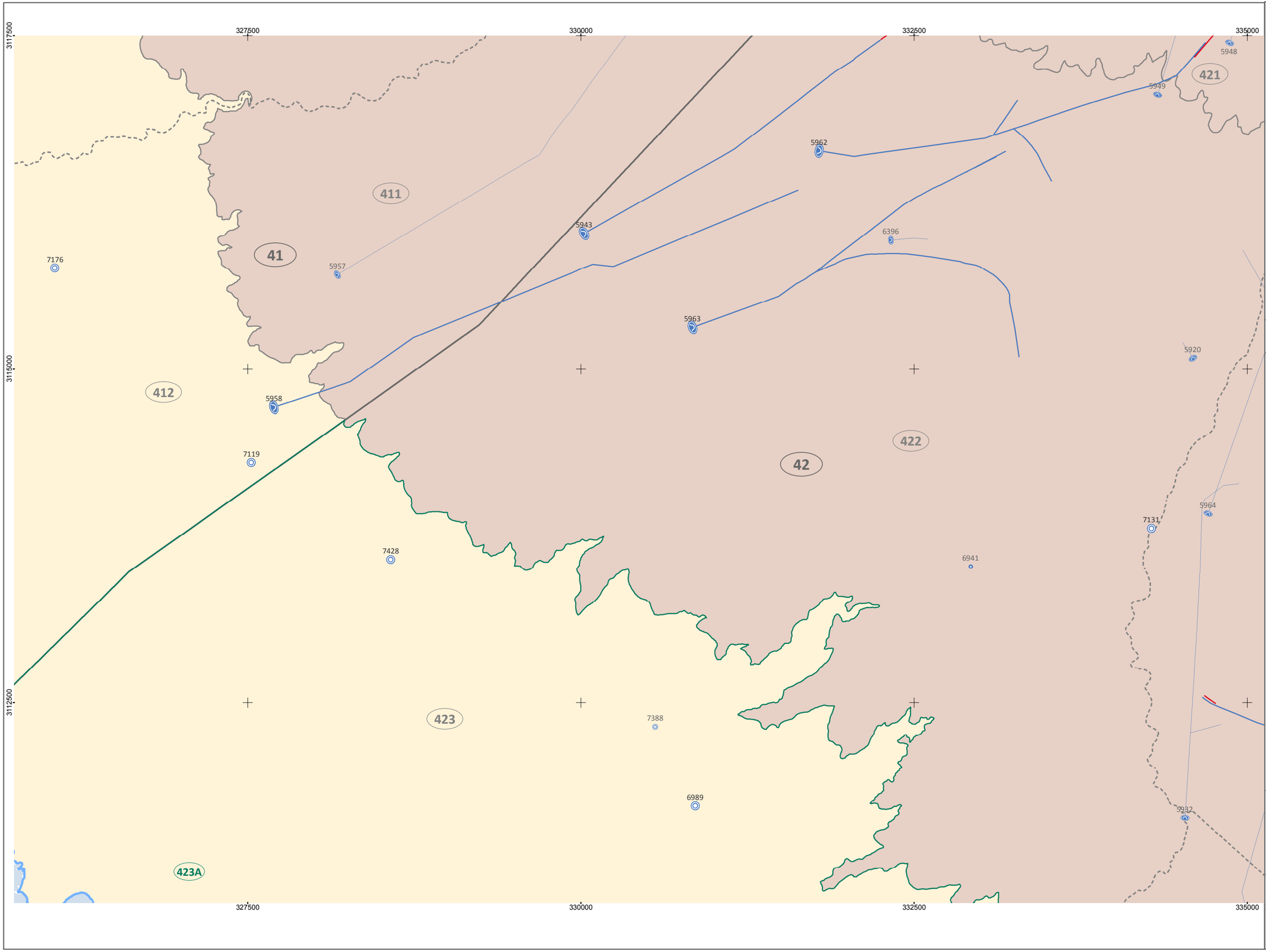

Plan Hidrológico de Tenerife

CAPTACIÓN

INFRAESTRUCTURAS DE CAPTACIÓN DE AGUAS SUBTERRÁNEAS

Red de infraestructuras básicas, e infraestructuras complementarias

Director:

				01	02	03	04
				05	06	07	08
			09	10	11	12	
13	14	15	16	17	18	19	
20	21	22	23	24	25	26	
	27	28	29	30	31	32	
	33	34	35	36	37		
	38	39	40	41	42		
		43	44	45	46		
		47	48	49			

Hoja:

39

INFRAESTRUCTURAS

Básicas

Complementarias

Tipo:

Pozo

Manantial

Bocamina galería

Poligonal galería

Estado:

Existente

Con actuación en 2015

Con actuación en 2027

TERRITORIO

Zonificación hidrogeológica

4 42 423 423A

Subsector

Sector

Subzona

Zona

Masas aguas subterráneas:

ES70TF001 - Masa Compleja de Medianías y Costa N-NE

ES70TF002 - Masa de Las Cañadas-Valle Icod La Guancha y Dorsal

ES70TF003 - Masa Costera Vertiente Sur

ES70TF004 - Masa Costera del Valle de La Orotava

Masas de agua superficiales costeras

Orientación: N

Escala: 0 0,125 0,25 0,5 Km

Fecha: Abril 2015

Plano Nº: 24

CIATF

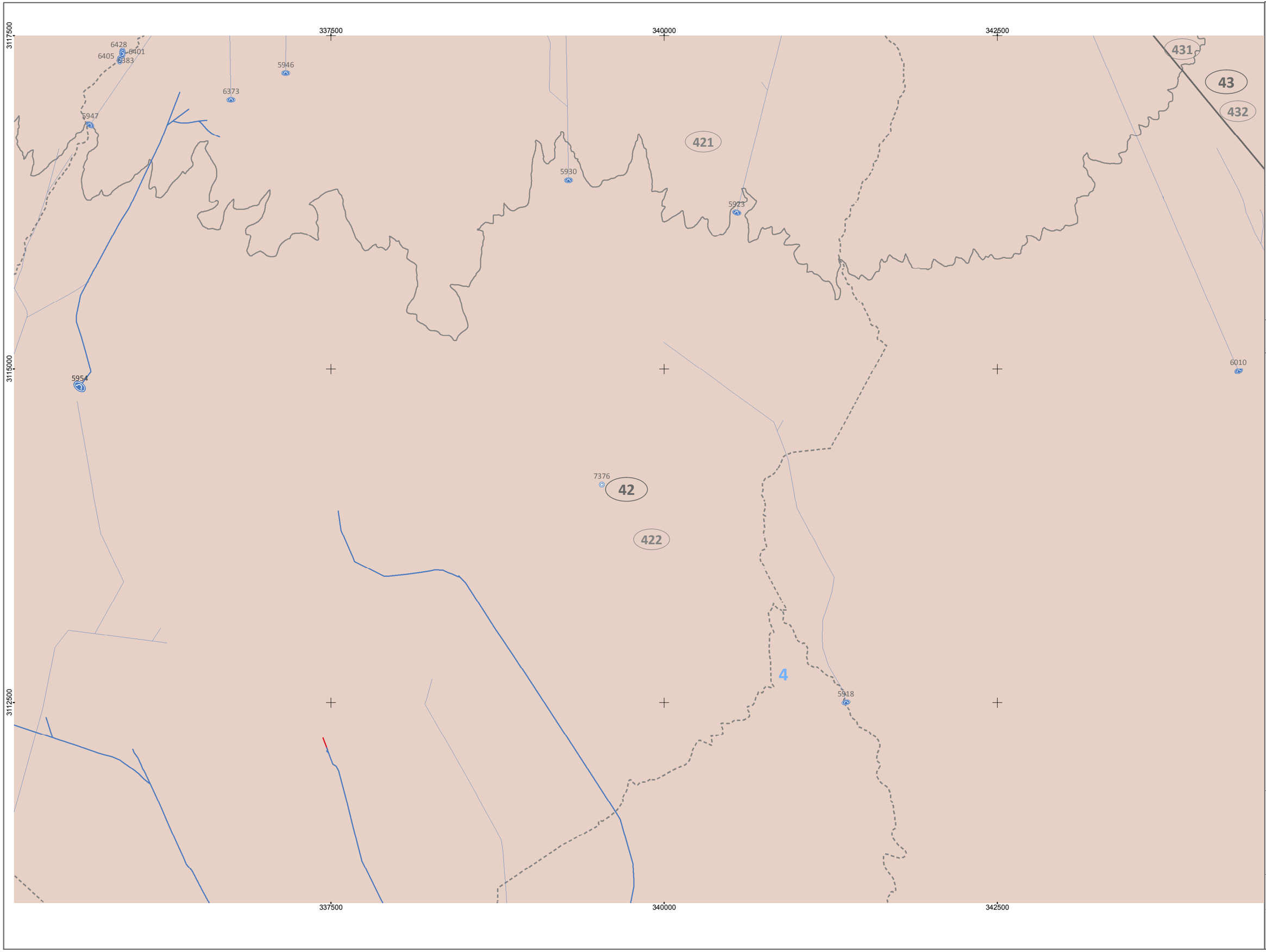

Plan Hidrológico de Tenerife

CAPTACIÓN

INFRAESTRUCTURAS DE CAPTACIÓN DE AGUAS SUBTERRÁNEAS

Red de infraestructuras básicas, e infraestructuras complementarias

Director:

					01	02	03	04
					05	06	07	08
				09	10	11	12	
13	14	15	16	17	18	19		
20	21	22	23	24	25	26		
	27	28	29	30	31	32		
	33	34	35	36	37			
	38	39	40	41	42			
		43	44	45	46			
		47	48	49				

Hoja:

40

INFRAESTRUCTURAS

Básicas

Complementarias

Tipo:

Pozo

Manantial

Bocamina galería

Poligonal galería

Estado:

Existente

Con actuación en 2015

Con actuación en 2027

TERRITORIO

Zonificación hidrogeológica

4 — Zona; 42 — Subzona; 423 — Sector; 423A — Subsector

Masas aguas subterráneas:

ES70TF001 - Masa Compleja de Medianías y Costa N-NE

ES70TF002 - Masa de Las Cañadas-Valle Icod La Guancha y Dorsal

ES70TF003 - Masa Costera Vertiente Sur

ES70TF004 - Masa Costera del Valle de La Orotava

Masas de agua superficiales costeras

Orientación: N

Escala: Km 0 0,125 0,25 0,5

Fecha: Abril 2015

Plano Nº: 24

CIATF

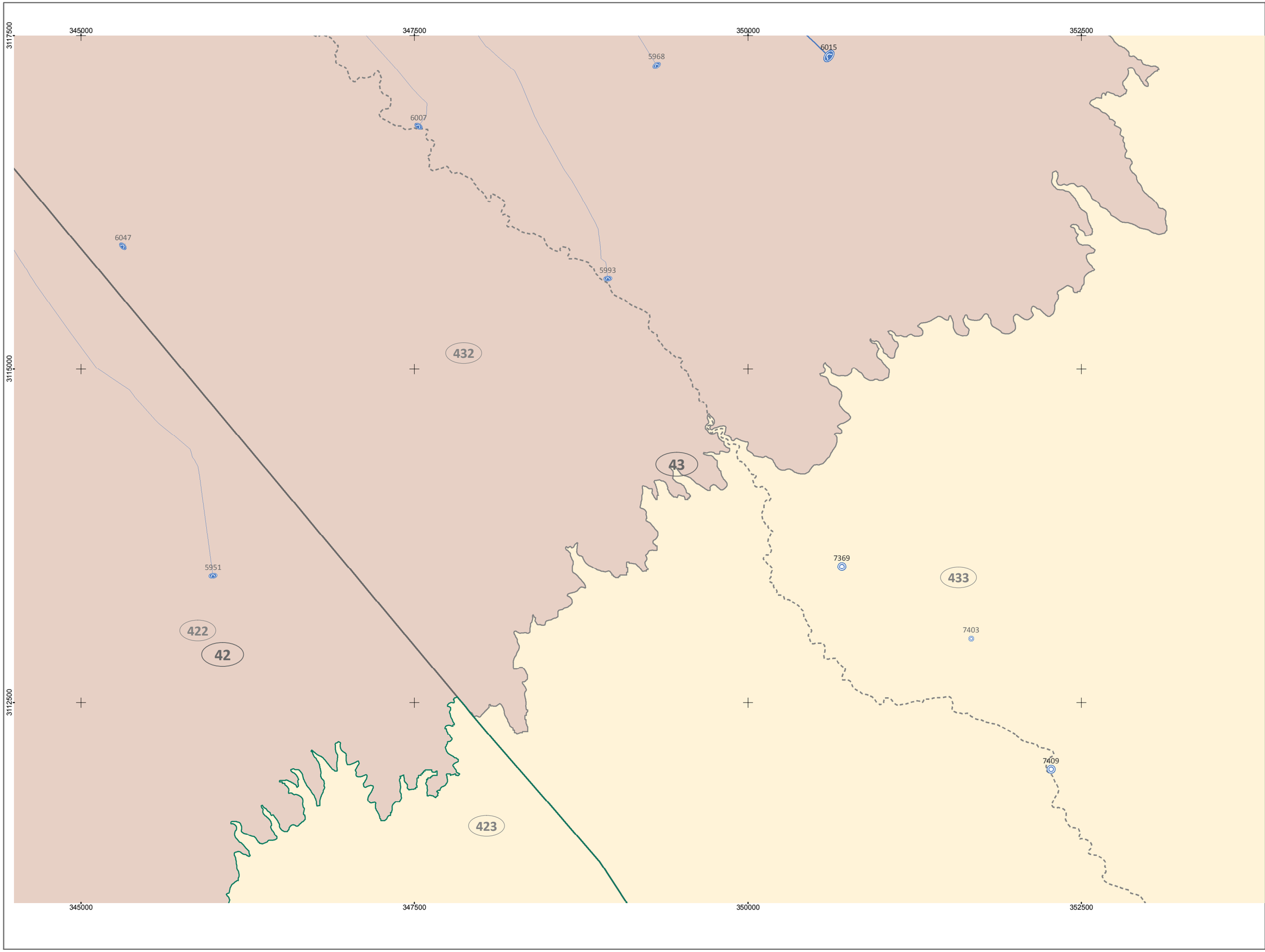

Plan Hidrológico de Tenerife

CAPTACIÓN

INFRAESTRUCTURAS DE CAPTACIÓN DE AGUAS SUBTERRÁNEAS

Red de infraestructuras básicas, e infraestructuras complementarias

Director:

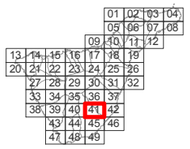

Hoja:

41

INFRAESTRUCTURAS

Básicas

Complementarias

Tipo:

Pozo

Manantial

Bocamina galería

Poligonal galería

Estado:

Existente

Con actuación en 2015

Con actuación en 2027

TERRITORIO

Zonificación hidrogeológica

4 42 423 423A

Subsector

Sector

Subzona

Zona

Masas aguas subterráneas:

ES70TF001 - Masa Compleja de Medianías y Costa N-NE

ES70TF002 - Masa de Las Cañadas-Valle Icod La Guancha y Dorsal

ES70TF003 - Masa Costera Vertiente Sur

ES70TF004 - Masa Costera del Valle de La Orotava

Masas de agua superficiales costeras

Orientación: N

Escala: 0 0,125 0,25 0,5 Km

Fecha: Abril 2015

Plano Nº: 24

CIATF

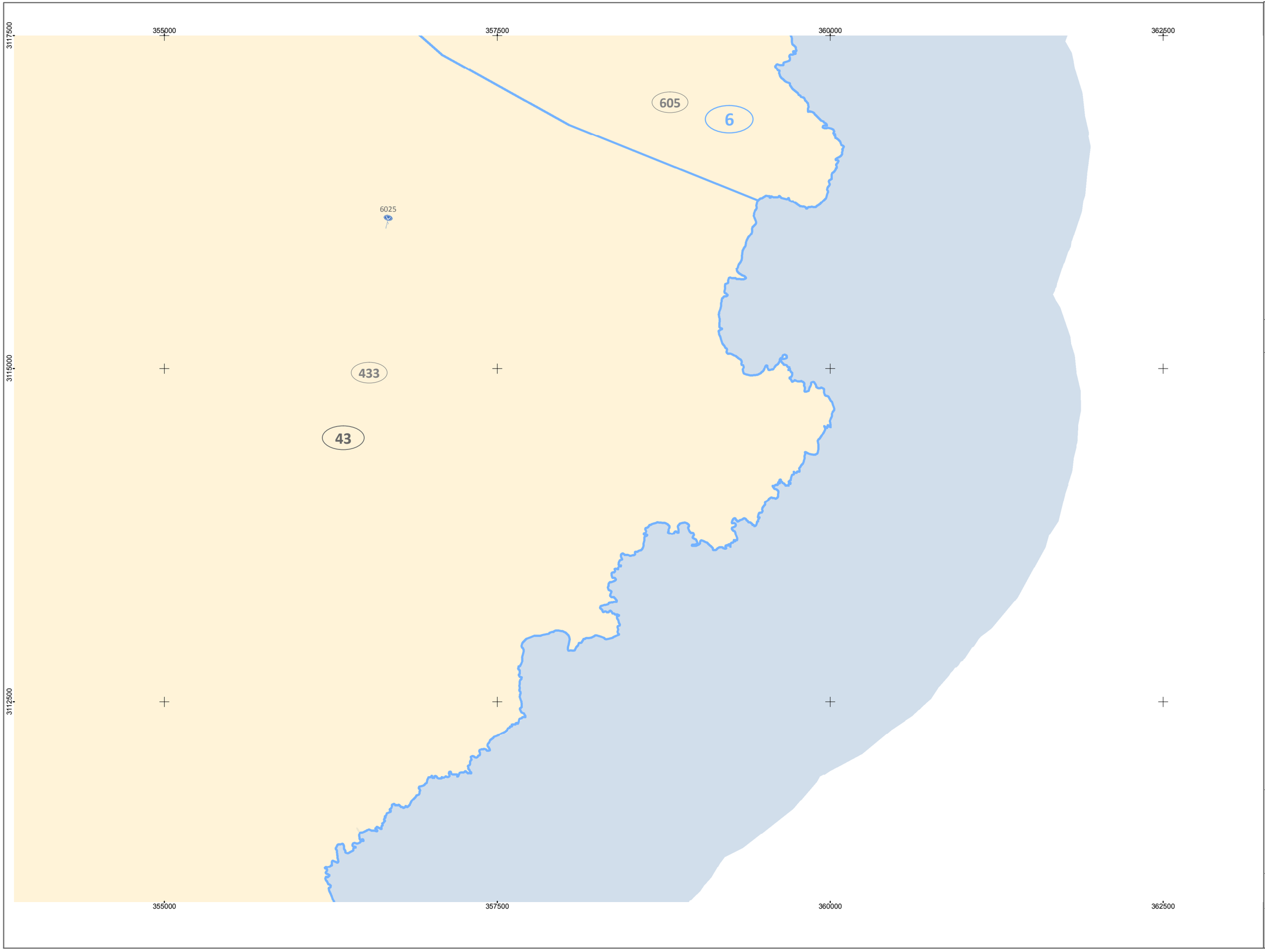

Plan Hidrológico de Tenerife

CAPTACIÓN

INFRAESTRUCTURAS DE CAPTACIÓN DE AGUAS SUBTERRÁNEAS

Red de infraestructuras básicas, e infraestructuras complementarias

Director:

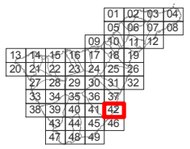

Hoja:
42

INFRAESTRUCTURAS

Básicas

Complementarias

Tipo:

Pozo

Manantial

Bocamina galería

Poligonal galería

Estado:

Existente

Con actuación en 2015

Con actuación en 2027

TERRITORIO

Zonificación hidrogeológica

4 42 423 423A

Subsector

Sector

Subzona

Zona

Masas aguas subterráneas:

ES70TF001 - Masa Compleja de Medianías y Costa N-NE

ES70TF002 - Masa de Las Cañadas-Valle Icod La Guancha y Dorsal

ES70TF003 - Masa Costera Vertiente Sur

ES70TF004 - Masa Costera del Valle de La Orotava

Masas de agua superficiales costeras

Orientación: N

Escala: 0 0,125 0,25 0,5 Km

Fecha: Abril 2015

Plano Nº: 24

CIATF

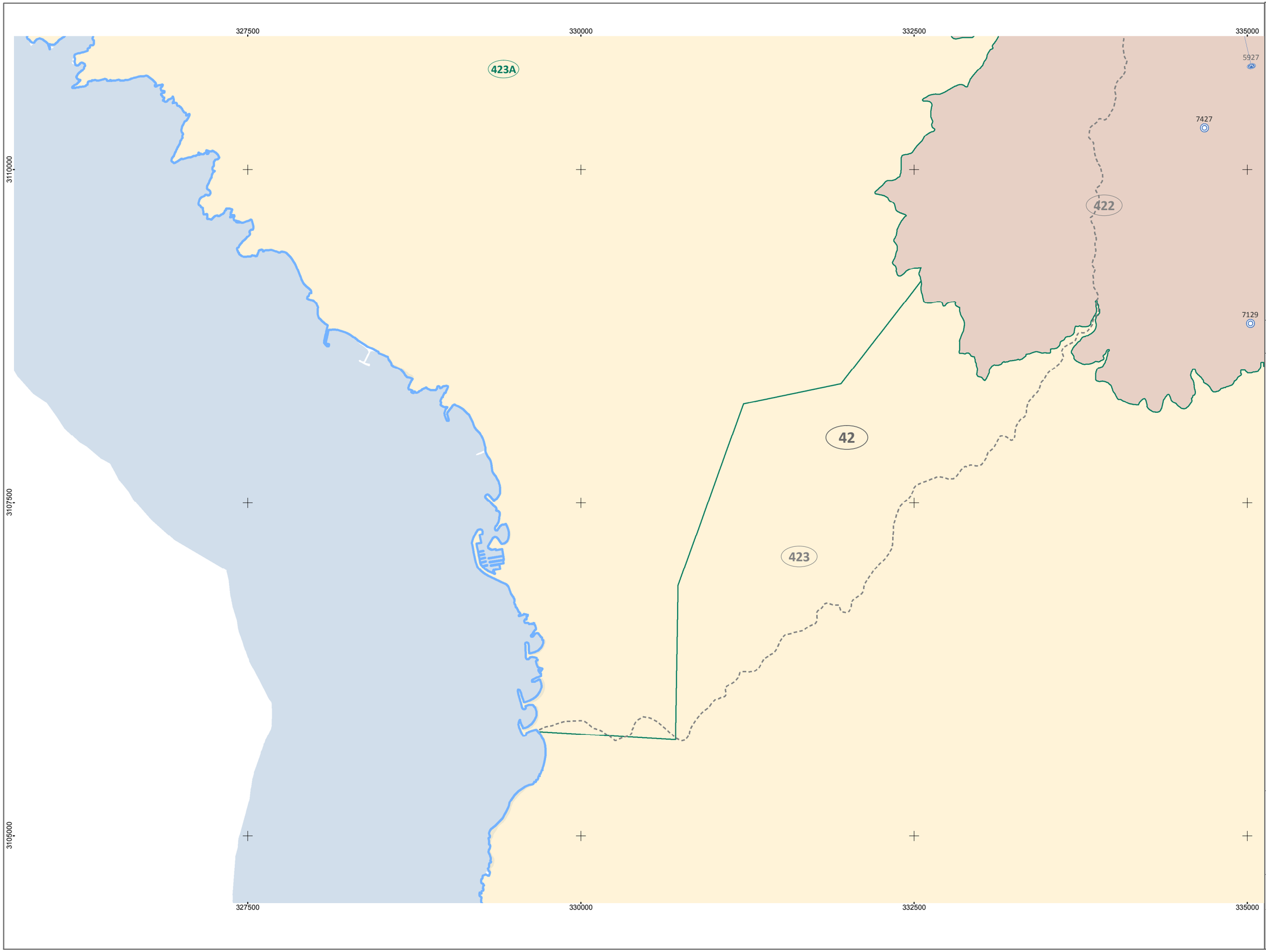

Plan Hidrológico de Tenerife

CAPTACIÓN

INFRAESTRUCTURAS DE CAPTACIÓN DE AGUAS SUBTERRÁNEAS

Red de infraestructuras básicas, e infraestructuras complementarias

Director:

Hoja:
43

INFRAESTRUCTURAS

Básicas

Complementarias

Tipo:

Pozo

Manantial

Bocamina galería

Poligonal galería

Estado:

Existente

Con actuación en 2015

Con actuación en 2027

TERRITORIO

Zonificación hidrogeológica

4 — Zona
42 — Subzona
423 — Sector
423A — Subsector

Masas aguas subterráneas:

ES70TF001 - Masa Compleja de Medianías y Costa N-NE

ES70TF002 - Masa de Las Cañadas-Valle Icod La Guancha y Dorsal

ES70TF003 - Masa Costera Vertiente Sur

ES70TF004 - Masa Costera del Valle de La Orotava

Masas de agua superficiales costeras

Orientación: N

Escala: 0 0,125 0,25 0,5 Km

Fecha: Abril 2015

Plano Nº: 24

CIATF

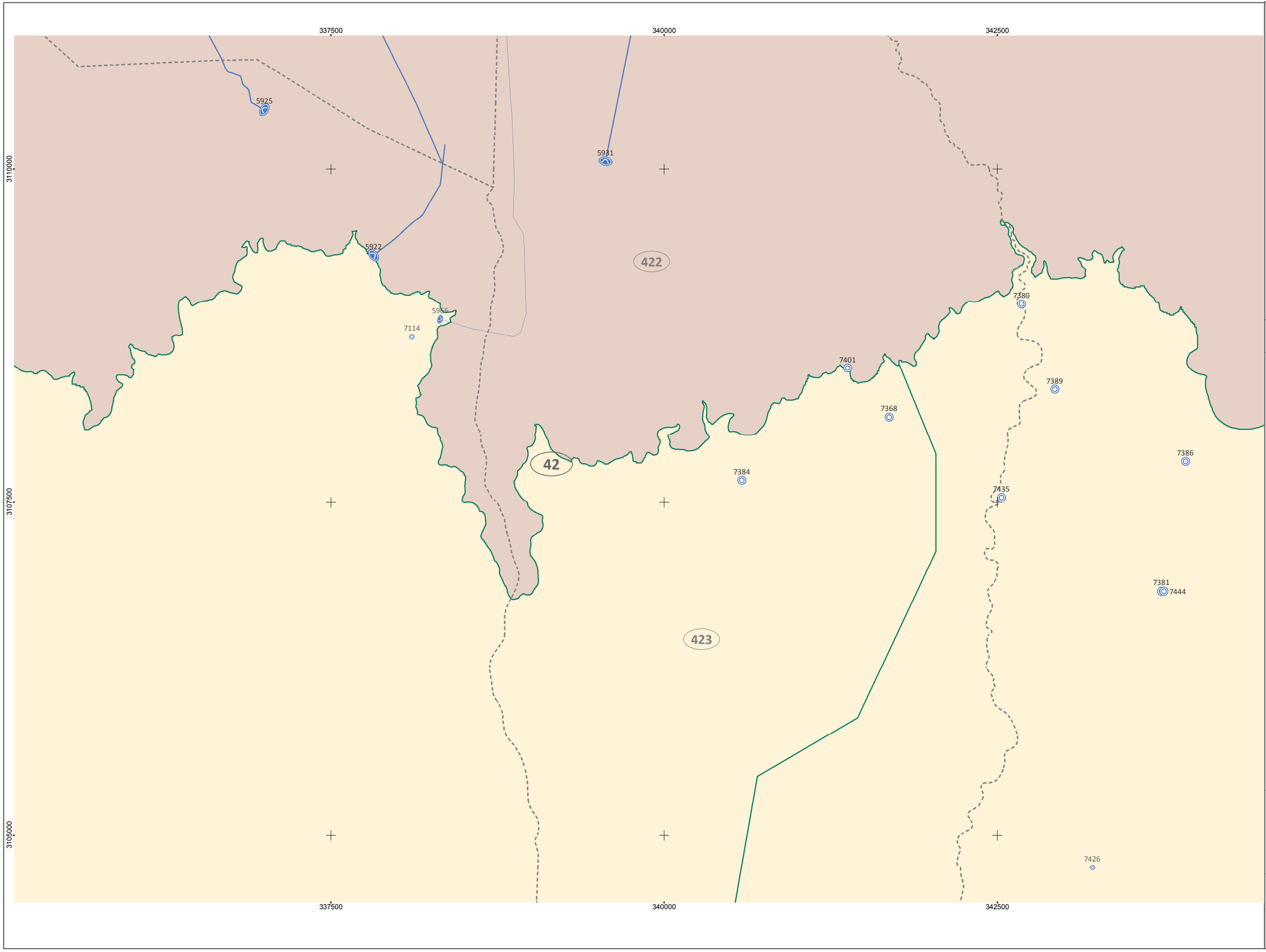

Plan Hidrológico de Tenerife

CAPTACIÓN

INFRAESTRUCTURAS DE CAPTACIÓN DE AGUAS SUBTERRÁNEAS

Red de infraestructuras básicas, e infraestructuras complementarias

Director:

				01	02	03	04
				05	06	07	08
			09	10	11	12	
13	14	15	16	17	18	19	
20	21	22	23	24	25	26	
	27	28	29	30	31	32	
	33	34	35	36	37		
	38	39	40	41	42		
		43	44	45	46		
		47	48	49			

Hoja: **44**

INFRAESTRUCTURAS

Básicas

Complementarias

Tipo:

Pozo

Manantial

Bocamina galería

Poligonal galería

Estado:

Existente

Con actuación en 2015

Con actuación en 2027

TERRITORIO

Zonificación hidrogeológica

4 — *Zona*
42 — *Subzona*
423 — *Sector*
423A — *Subsector*

Masas aguas subterráneas:

ES70TF001 - Masa Compleja de Medianías y Costa N-NE

ES70TF002 - Masa de Las Cañadas-Valle Icod La Guancha y Dorsal

ES70TF003 - Masa Costera Vertiente Sur

ES70TF004 - Masa Costera del Valle de La Orotava

Masas de agua superficiales costeras

Orientación: N

Escala: 0 0,125 0,25 0,5 Km

Fecha: Abril 2015

Plano Nº: 24

CIATF

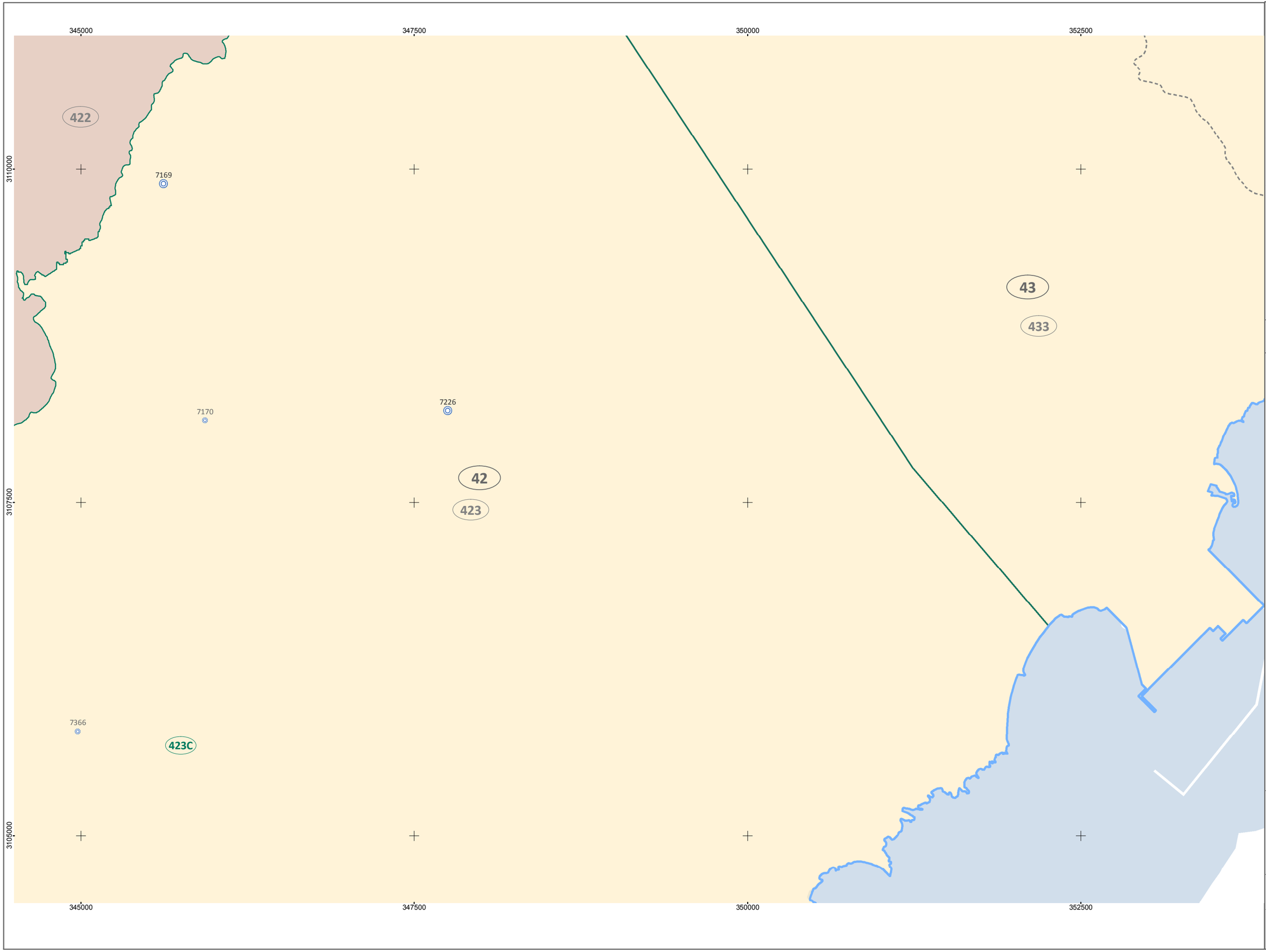

Plan Hidrológico de Tenerife

CAPTACIÓN

INFRAESTRUCTURAS DE CAPTACIÓN DE AGUAS SUBTERRÁNEAS

Red de infraestructuras básicas, e infraestructuras complementarias

Director:

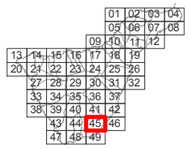

Hoja:
45

INFRAESTRUCTURAS

Básicas

Complementarias

Tipo:

Pozo

Manantial

Bocamina galería

Poligonal galería

Estado:

Existente

Con actuación en 2015

Con actuación en 2027

TERRITORIO

Zonificación hidrogeológica

4 42 423 423A

Subsector

Sector

Subzona

Zona

Masas aguas subterráneas:

ES70TF001 - Masa Compleja de Medianías y Costa N-NE

ES70TF002 - Masa de Las Cañadas-Valle Icod La Guancha y Dorsal

ES70TF003 - Masa Costera Vertiente Sur

ES70TF004 - Masa Costera del Valle de La Orotava

Masas de agua superficiales costeras

Orientación: N

Escala: 0 0,125 0,25 0,5 Km

Fecha: Abril 2015

Plano Nº: 24

CIATF

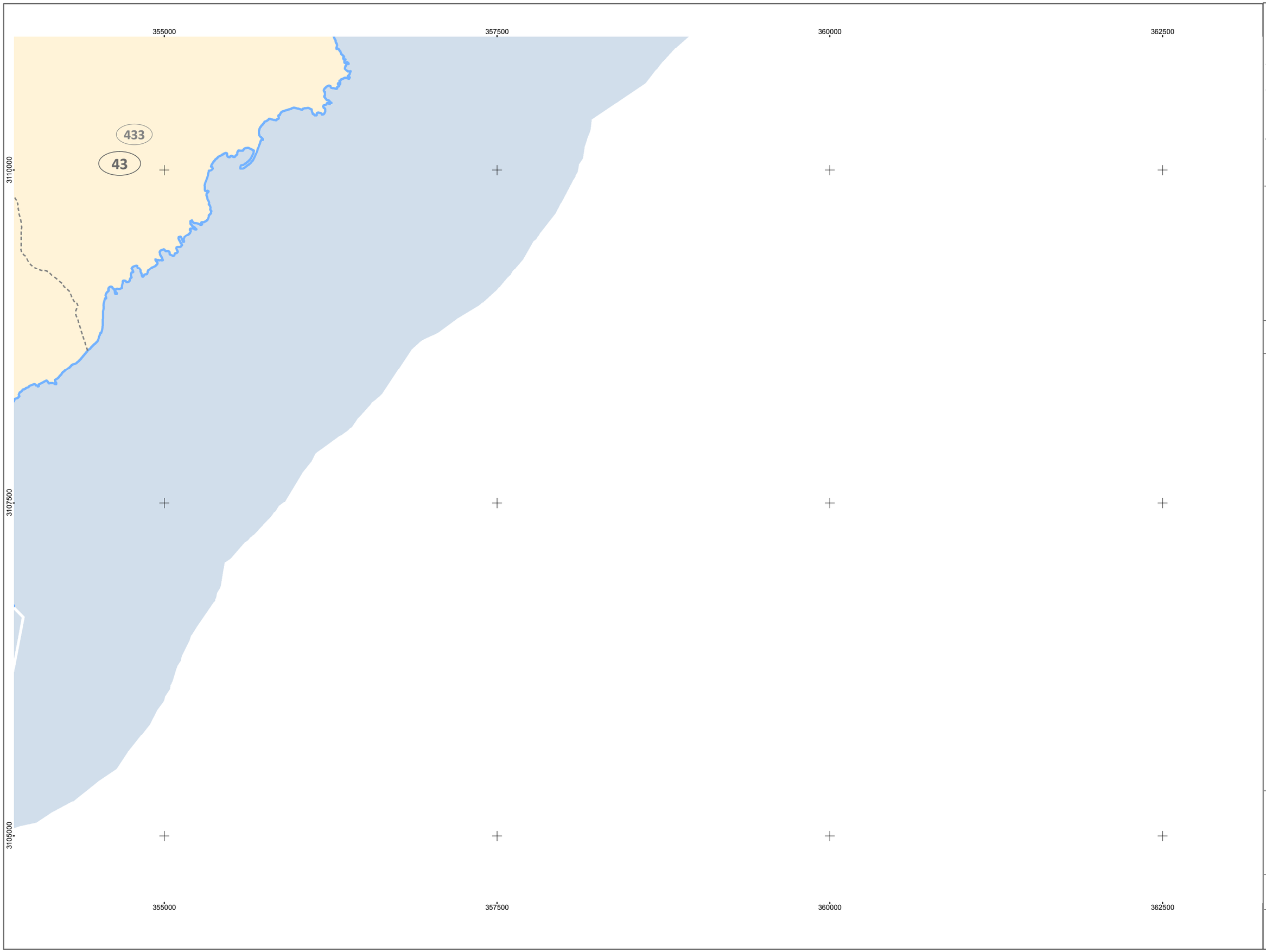

Plan Hidrológico de Tenerife

CAPTACIÓN

INFRAESTRUCTURAS DE CAPTACIÓN DE AGUAS SUBTERRÁNEAS

Red de infraestructuras básicas, e infraestructuras complementarias

Director:

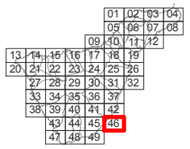

Hoja:
46

INFRAESTRUCTURAS

Básicas

Complementarias

Tipo:

Pozo

Manantial

Bocamina galería

Poligonal galería

Estado:

Existente

Con actuación en 2015

Con actuación en 2027

TERRITORIO

Zonificación hidrogeológica

4 42 423 423A

Subsector

Sector

Subzona

Zona

Masas aguas subterráneas:

ES70TF001 - Masa Compleja de Medianías y Costa N-NE

ES70TF002 - Masa de Las Cañadas-Valle Icod La Guancha y Dorsal

ES70TF003 - Masa Costera Vertiente Sur

ES70TF004 - Masa Costera del Valle de La Orotava

Masas de agua superficiales costeras

Orientación: N

Escala: Km 0 0,125 0,25 0,5

Fecha: Abril 2015

Plano Nº: 24

CIATF

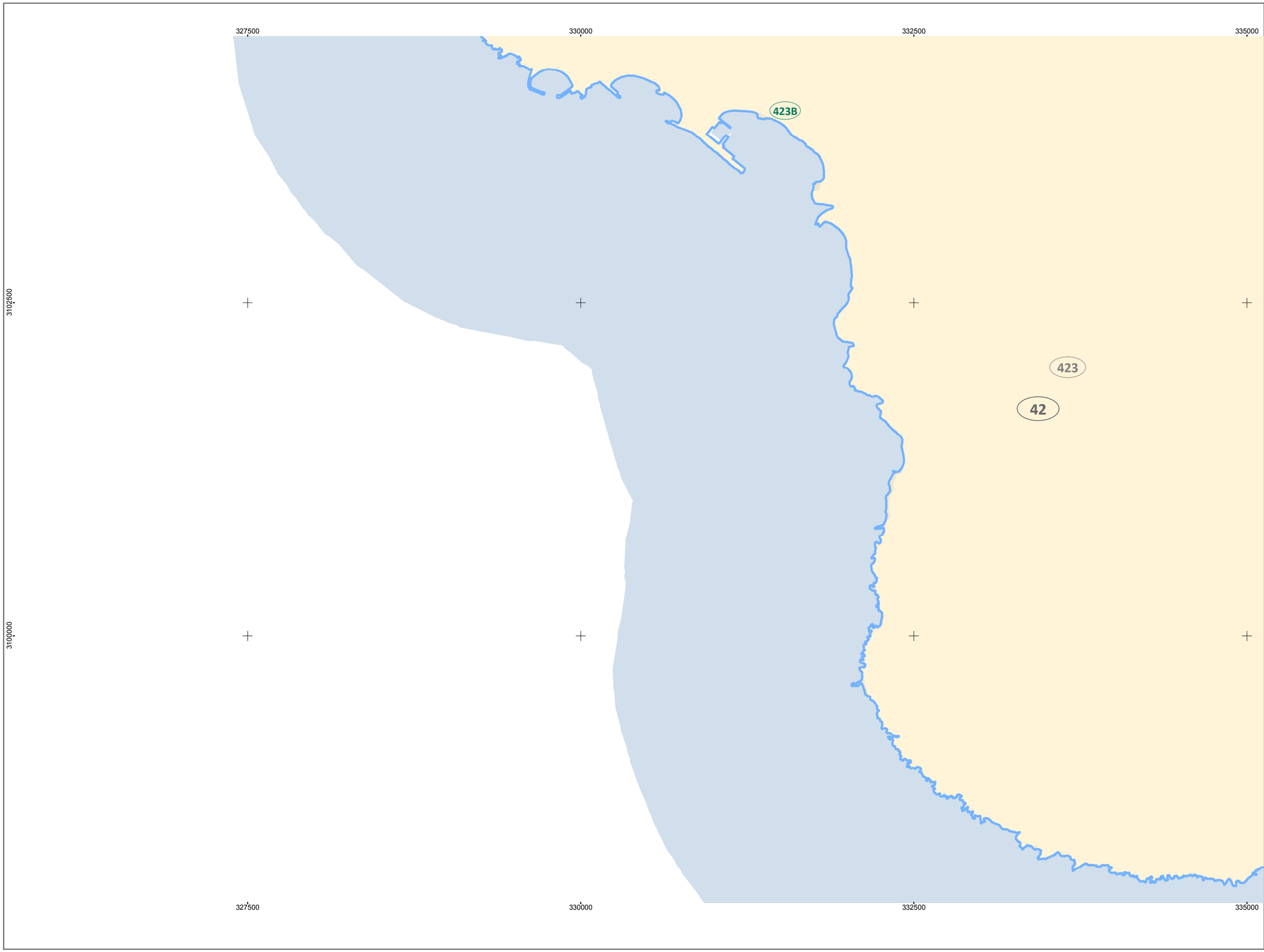

Plan Hidrológico de Tenerife

CAPTACIÓN

INFRAESTRUCTURAS DE CAPTACIÓN DE AGUAS SUBTERRÁNEAS

Red de infraestructuras básicas, e infraestructuras complementarias

Director:



Hoja:
47

INFRAESTRUCTURAS

Básicas

Complementarias

Tipo:

Pozo

Manantial

Bocamina galería

Poligonal galería

Estado:

Existente

Con actuación en 2015

Con actuación en 2027

TERRITORIO

Zonificación hidrogeológica

4 42 423 423A

Subsector

Sector

Subzona

Zona

Masas aguas subterráneas:

ES70TF001 - Masa Compleja de Medianías y Costa N-NE

ES70TF002 - Masa de Las Cañadas-Valle Icod La Guancha y Dorsal

ES70TF003 - Masa Costera Vertiente Sur

ES70TF004 - Masa Costera del Valle de La Orotava

Masas de agua superficiales costeras

Orientación: N

Escala: Km 0 0,125 0,25 0,5

Fecha: Abril 2015

Plano Nº: 24

CIATF

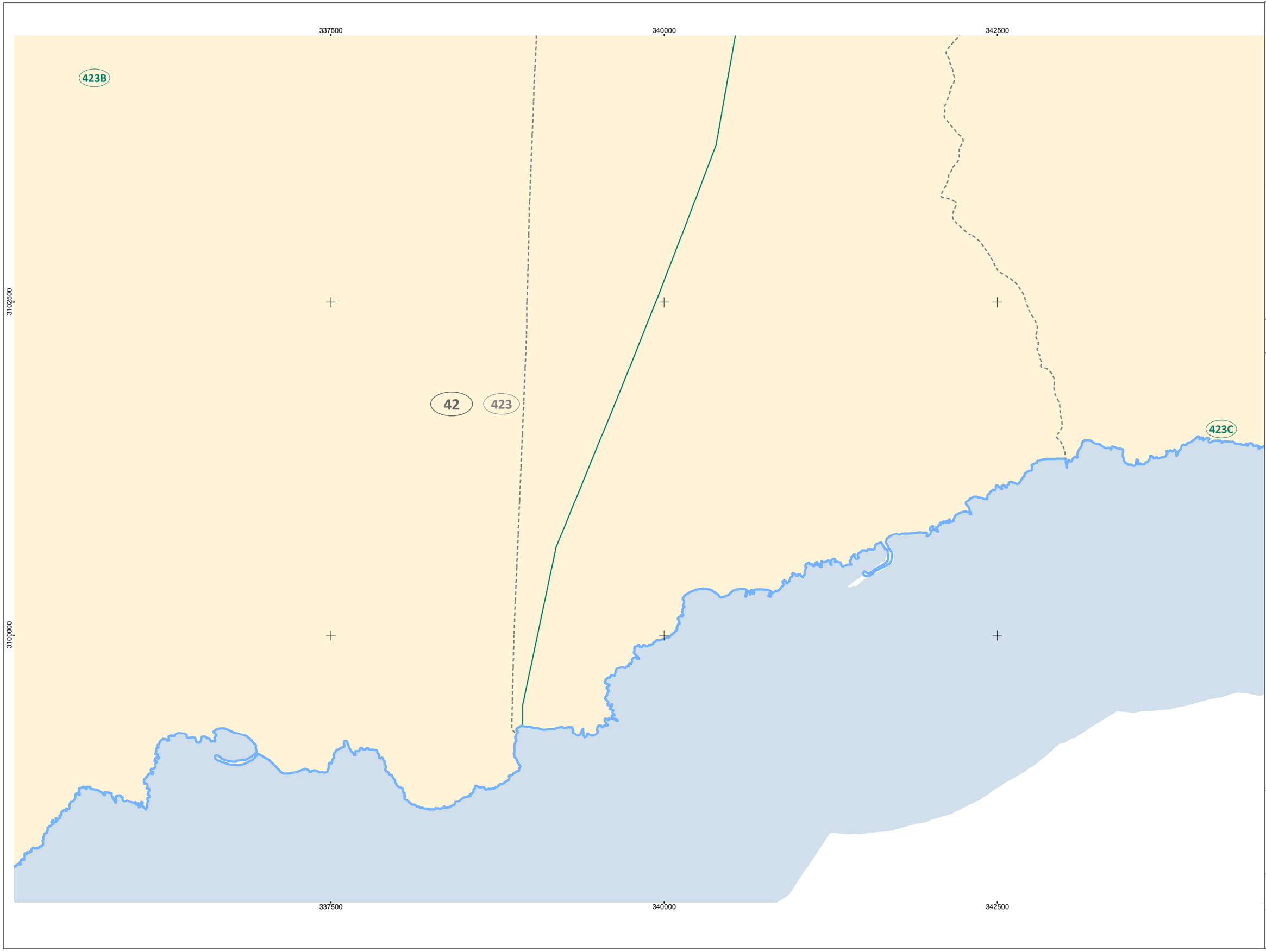

Plan Hidrológico de Tenerife

CAPTACIÓN

INFRAESTRUCTURAS DE CAPTACIÓN DE AGUAS SUBTERRÁNEAS

Red de infraestructuras básicas, e infraestructuras complementarias

Director:

Hoja: **48**

INFRAESTRUCTURAS

Básicas

Complementarias

Tipo:

Pozo

Manantial

Bocamina galería

Poligonal galería

Estado:

Existente

Con actuación en 2015

Con actuación en 2027

TERRITORIO

Zonificación hidrogeológica

4 — Zona; 42 — Subzona; 423 — Sector; 423A — Subsector

Masas aguas subterráneas:

ES70TF001 - Masa Compleja de Medianías y Costa N-NE

ES70TF002 - Masa de Las Cañadas-Valle Icod La Guancha y Dorsal

ES70TF003 - Masa Costera Vertiente Sur

ES70TF004 - Masa Costera del Valle de La Orotava

Masas de agua superficiales costeras

Orientación: N

Escala: 0 0,125 0,25 0,5 Km

Fecha: Abril 2015

Plano Nº: 24

CIATF

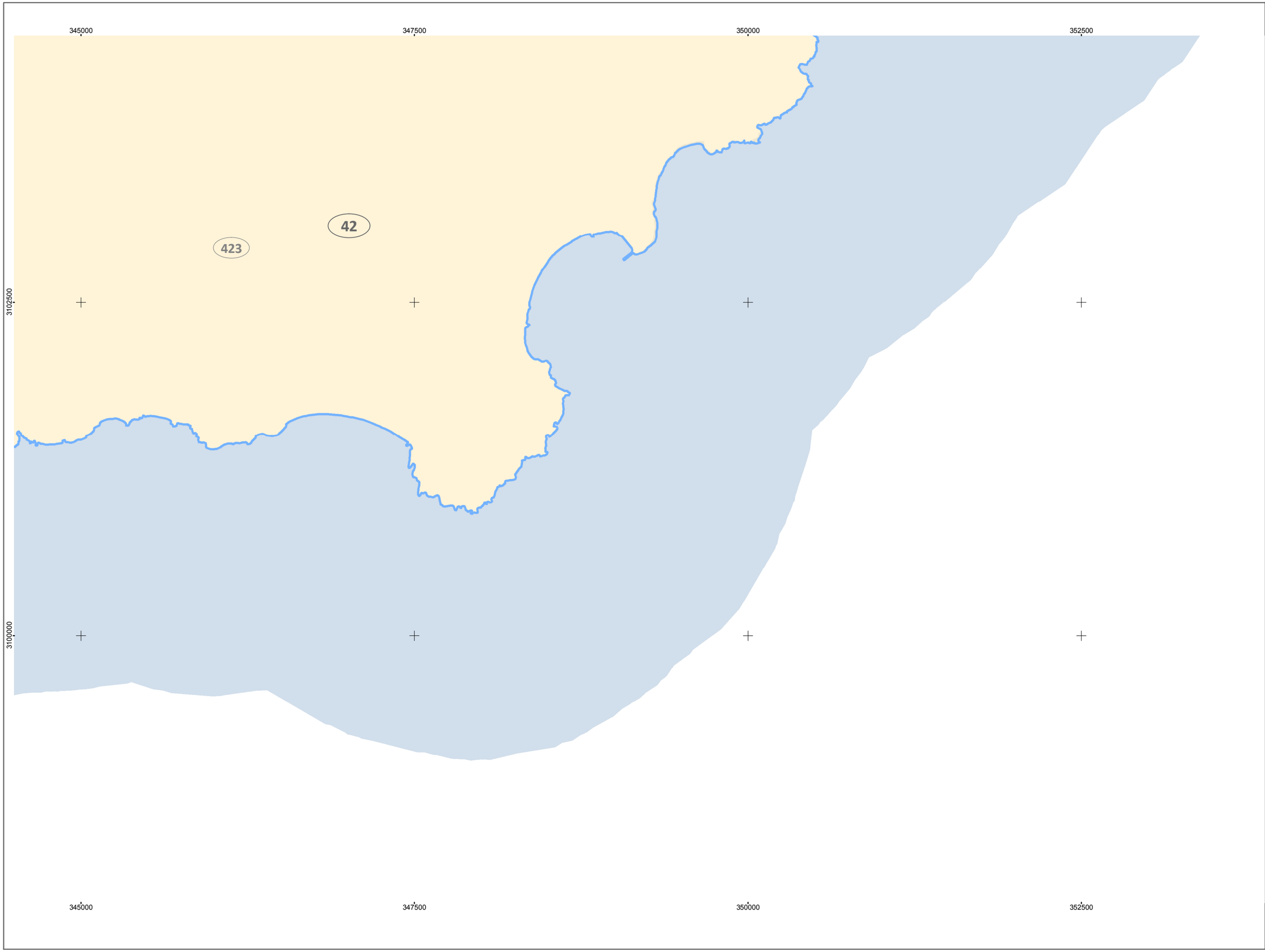

Plan Hidrológico de Tenerife

CAPTACIÓN

INFRAESTRUCTURAS DE CAPTACIÓN DE AGUAS SUBTERRÁNEAS

Red de infraestructuras básicas, e infraestructuras complementarias

Director:

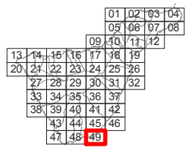

Hoja:
49

INFRAESTRUCTURAS

Básicas

Complementarias

Tipo:

Pozo

Manantial

Bocamina galería

Poligonal galería

Estado:

Existente

Con actuación en 2015

Con actuación en 2027

TERRITORIO

Zonificación hidrogeológica

4 42 423 423A

Subsector

Sector

Subzona

Zona

Masas aguas subterráneas:

ES70TF001 - Masa Compleja de Medianías y Costa N-NE

ES70TF002 - Masa de Las Cañadas-Valle Icod La Guancha y Dorsal

ES70TF003 - Masa Costera Vertiente Sur

ES70TF004 - Masa Costera del Valle de La Orotava

Masas de agua superficiales costeras

Orientación: N

Escala: 0 0,125 0,25 0,5 Km

Fecha: Abril 2015

Plano Nº: 24

CIATF

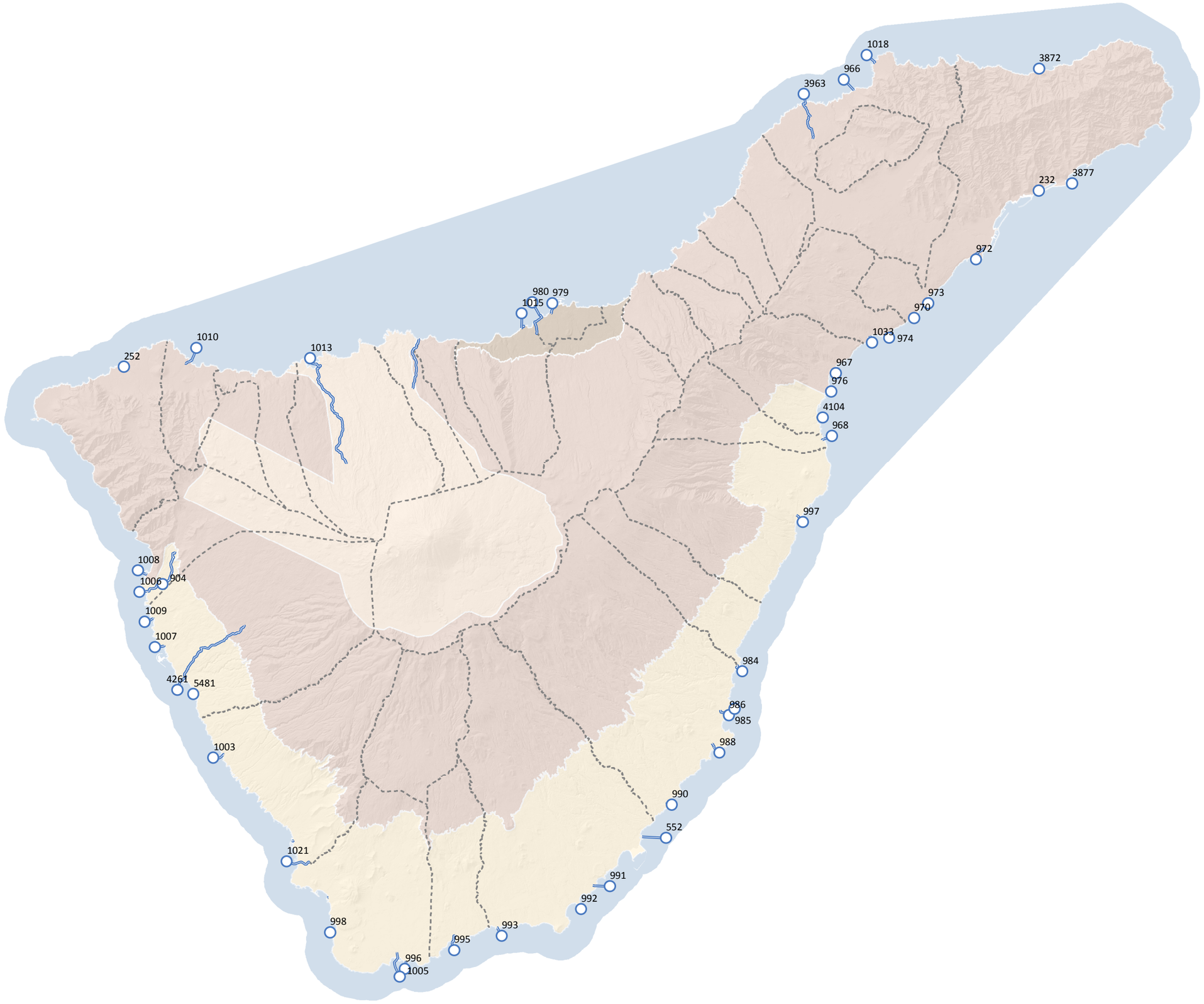

Plan Hidrológico de Tenerife

VERTIDO DE EFLUENTES AL MEDIO RECEPTOR

INFRAESTRUCTURAS DE VERTIDO DE EFLUENTES AL MEDIO RECEPTOR (MAR)

INFRAESTRUCTURAS PARA VERTIDOS HABITUALES

TIPO:

Vertidos al medio marino

Conducción terrestre

Conducción submarina

Vertidos al medio terrestre

Pozo de vertido

ESTADO:

Existente

TERRITORIO

Masas de agua Subterráneas

Masas de agua superficiales costeras

Naturales

Muy Modificadas

Declaradas

Candidatas

Cauces (Nivel 1)

Términos municipales

Orientación: N

Escala: Km 0 0,5 1 2 3 4 5

Fecha: Abril 2015

Plano Nº: 25

CIATF

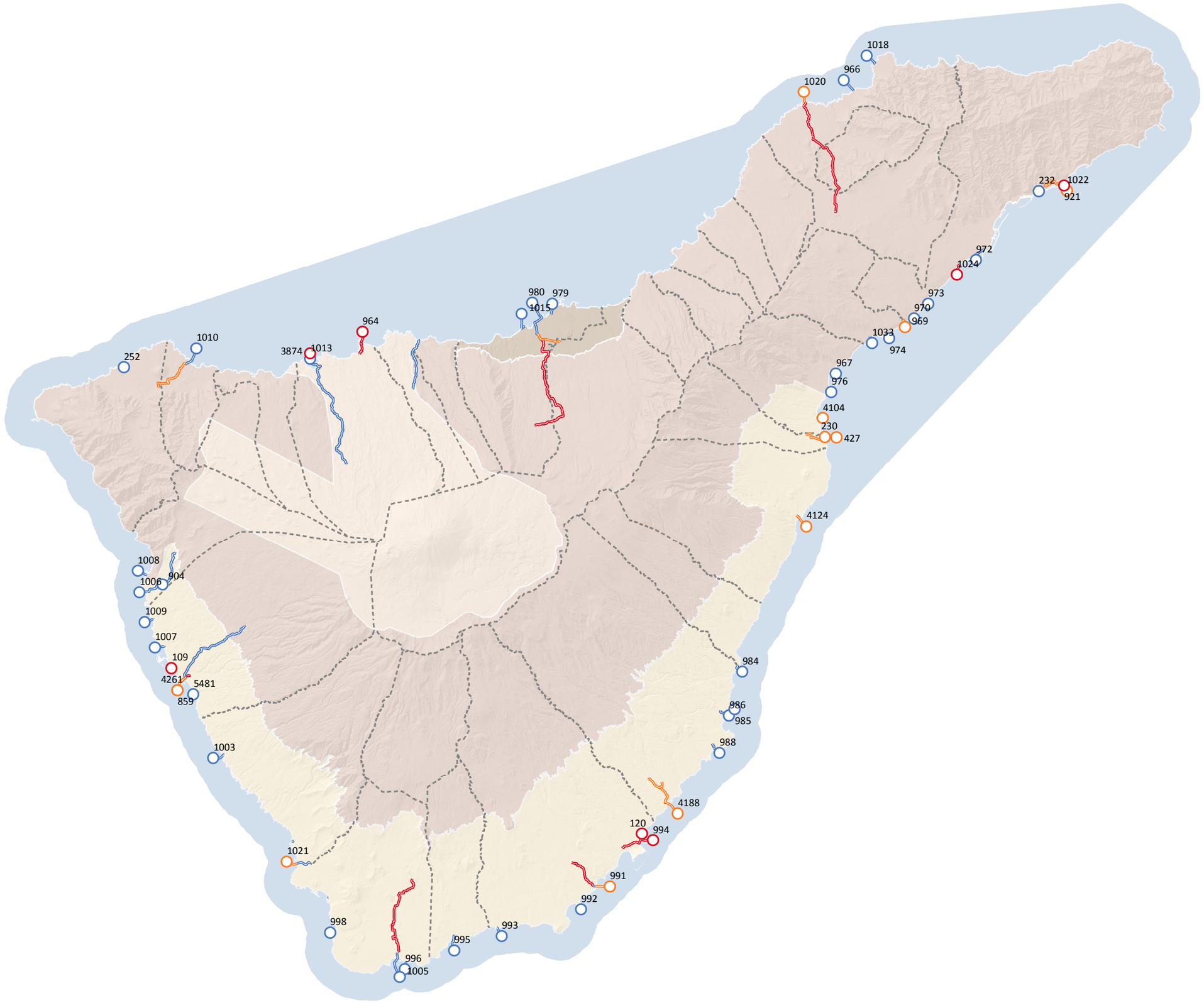

Plan Hidrológico de Tenerife

VERTIDO DE EFLUENTES AL MEDIO RECEPTOR

SISTEMA DE INFRAESTRUCTURAS DE VERTIDOS DE EFLUENTES AL MEDIO RECEPTOR (MAR)

INFRAESTRUCTURAS PARA VERTIDOS HABITUALES

TIPO:

Vertidos al medio marino

Conducción terrestre

Conducción submarina

Vertidos al medio terrestre

Pozo de vertido

ESTADO:

Existente

Con actuación 2015

Con actuación 2027

TERRITORIO

Masas de agua Subterráneas

Masas de agua superficiales costeras

Términos municipales

Orientación: N

Escala: 0 0,5 1 2 3 4 5 Km

Fecha: Abril 2015

Plano Nº: 26

CIATF

Plan Hidrológico de Tenerife

PRODUCCIÓN DE AGUA DE MAR DESALADA

INSTALACIONES DE PRODUCCIÓN DE AGUA DE MAR DESALADA

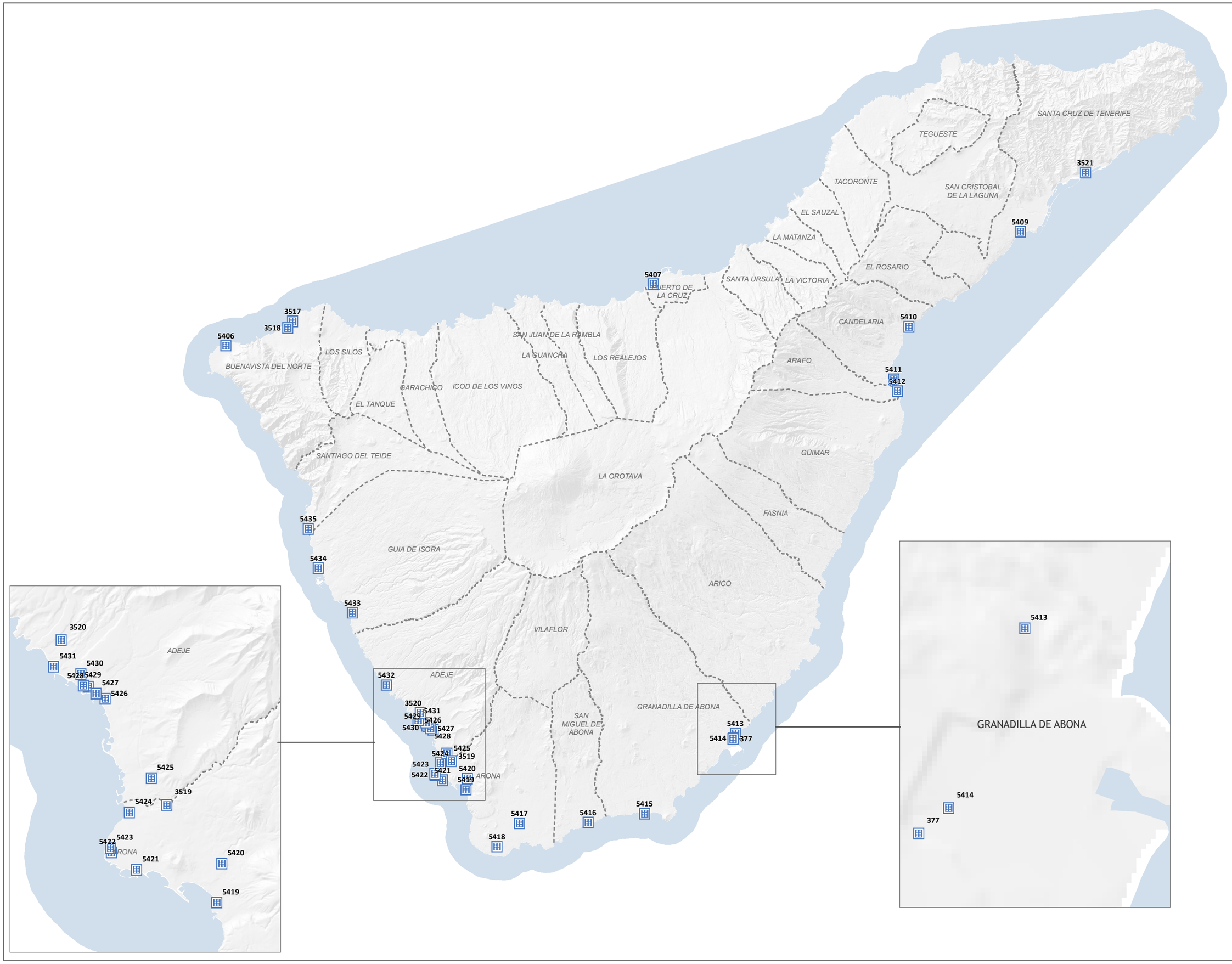

INFRAESTRUCTURAS

Tipo:

EDAM

Estado:

Existente

TERRITORIO

Masas de agua superficiales costeras

Municipios

Orientación: N

Escala: Km 0 1 2 4

Fecha: Abril 2015

Plano Nº: 27

CIATF

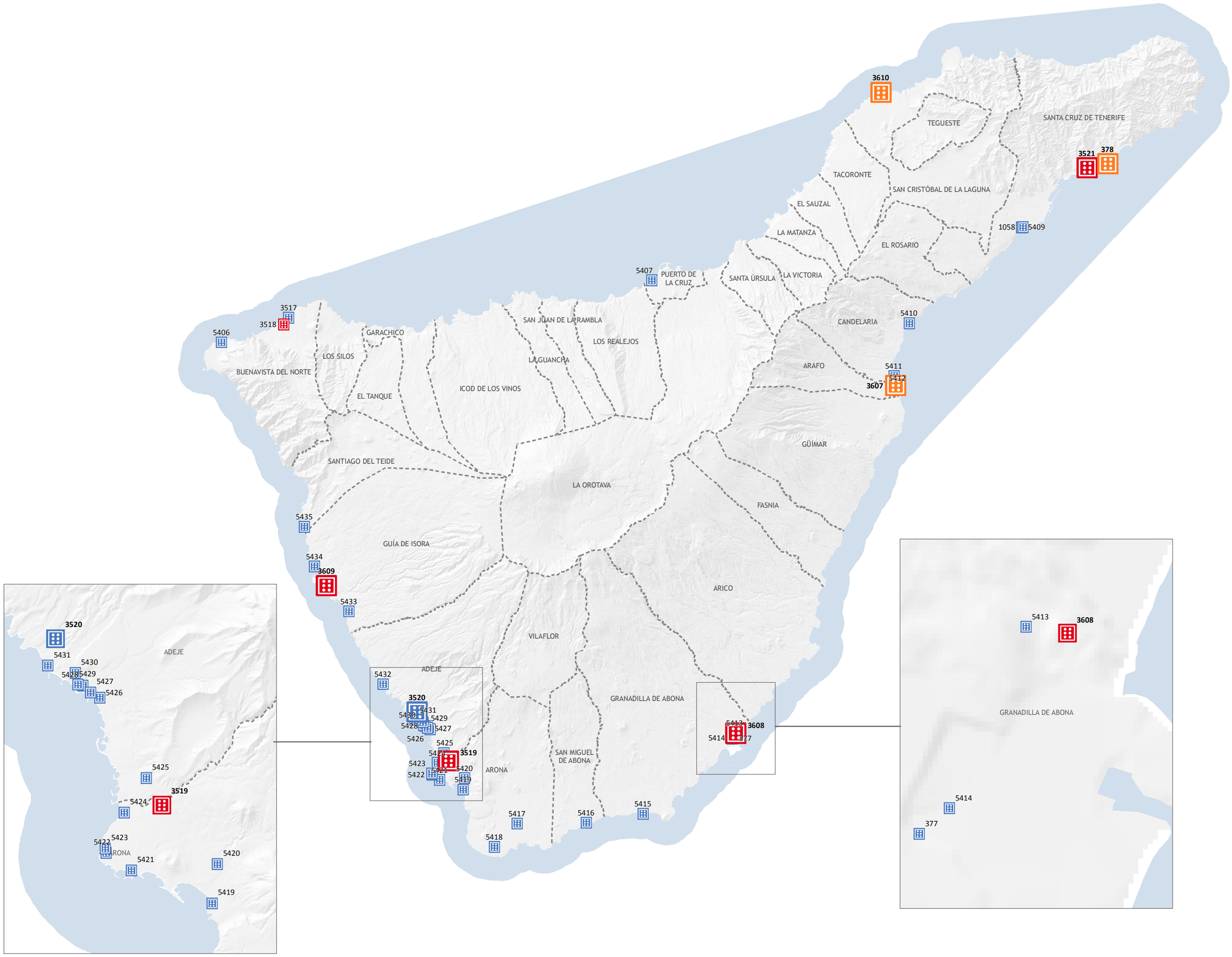

Plan Hidrológico de Tenerife

PRODUCCIÓN DE AGUA DE MAR DESALADA

SISTEMA DE INFRAESTRUCTURAS

Red de infraestructuras básicas, e infraestructuras complementarias

INFRAESTRUCTURAS

Básicas

Complementarias

Tipo:

EDAM

Estado:

Existente

Con actuación en 2015

Con actuación en 2027

TERRITORIO

Masas de agua superficiales costeras

Municipios

Orientación: N

Escala: Km 0 1 2 4

Fecha: Abril 2015

Plano Nº: 28

CIATF

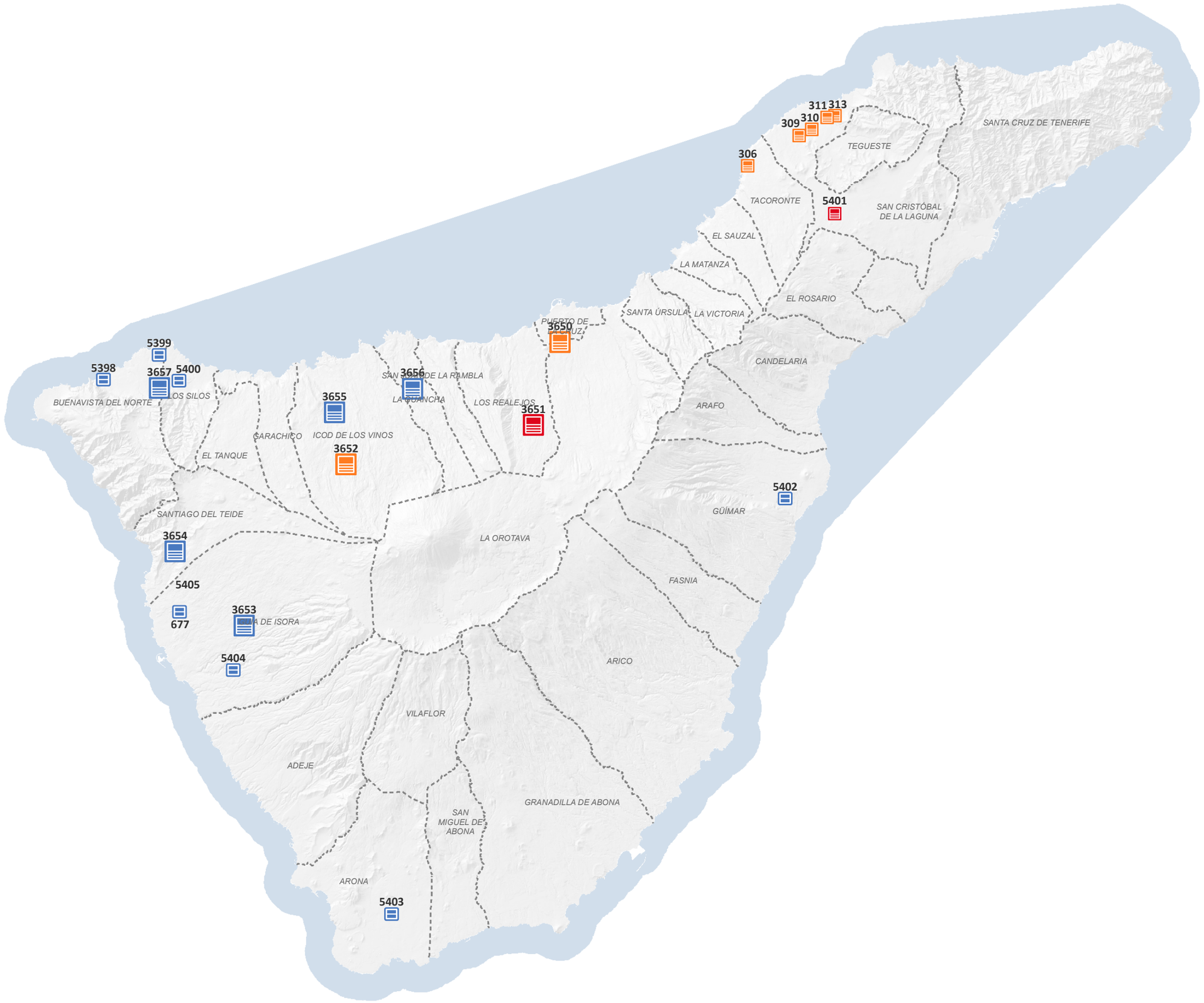

Plan Hidrológico de Tenerife

PRODUCCIÓN DE AGUA SALOBRE DESALINIZADA

SISTEMA DE INFRAESTRUCTURAS

Red de infraestructuras básicas, e infraestructuras complementarias

INFRAESTRUCTURAS

Básicas

Complementarias

Tipo:

EDAM

Estado:

Existente

Con actuación en 2015

Con actuación en 2027

TERRITORIO

Masas de agua superficiales costeras

Municipios

Orientación: N

Escala: 0 0,5 1 2 3 4 5 Km

Fecha: Abril 2015

Plano Nº: 29

CIATF

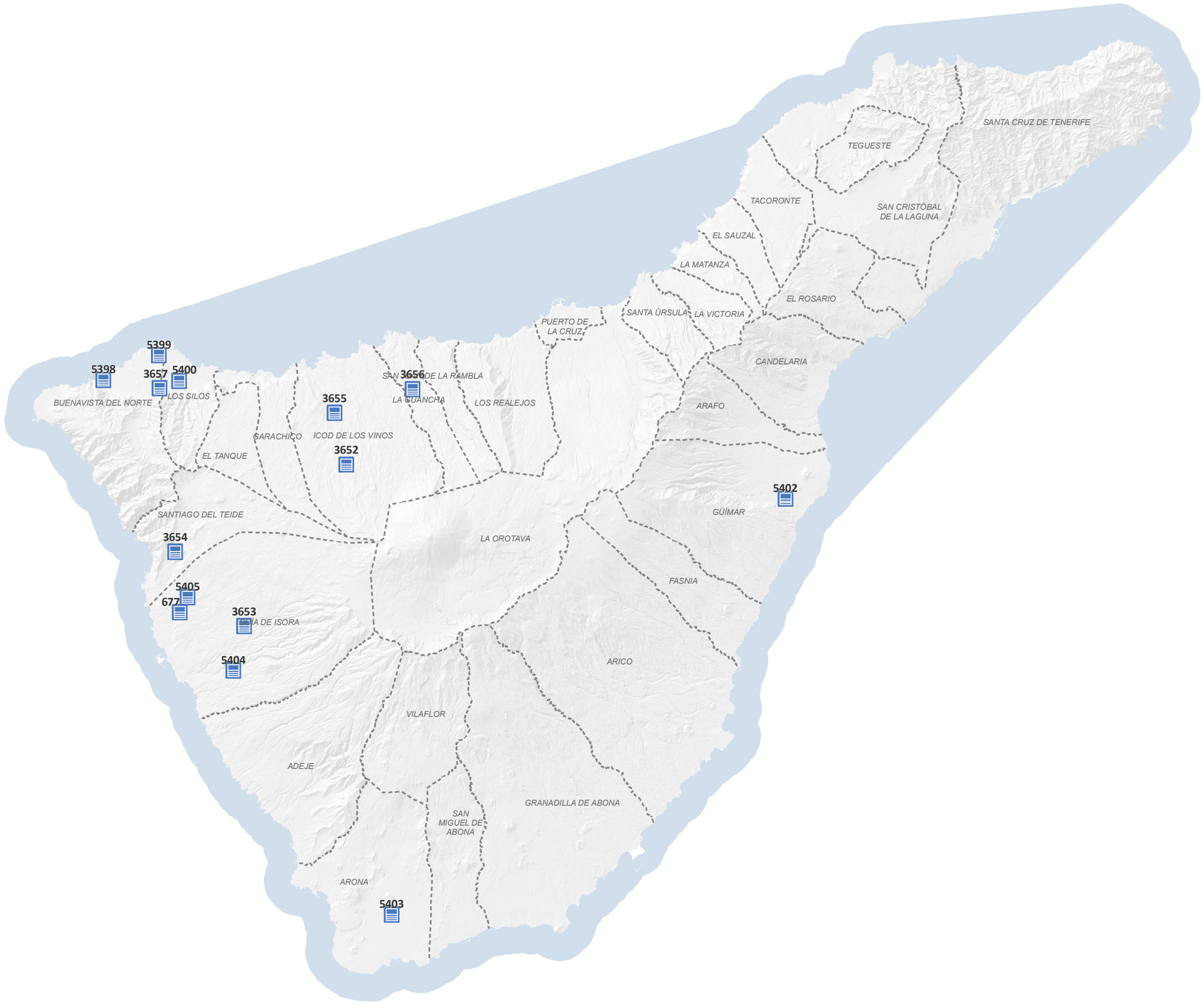

Plan Hidrológico de Tenerife

PRODUCCIÓN DE AGUA SALOBRE DESALINIZADA

INSTALACIONES DE PRODUCCIÓN DE AGUA SALOBRE DESALINIZADA

INFRAESTRUCTURAS

Tipo:

EDAS

Estado:

Existente

TERRITORIO

Masas de agua superficiales costeras

Municipios

Orientación: N

Escala: 0 0,5 1 2 3 4 5 Km

Fecha: Abril 2015

Plano Nº: 30

CIATF

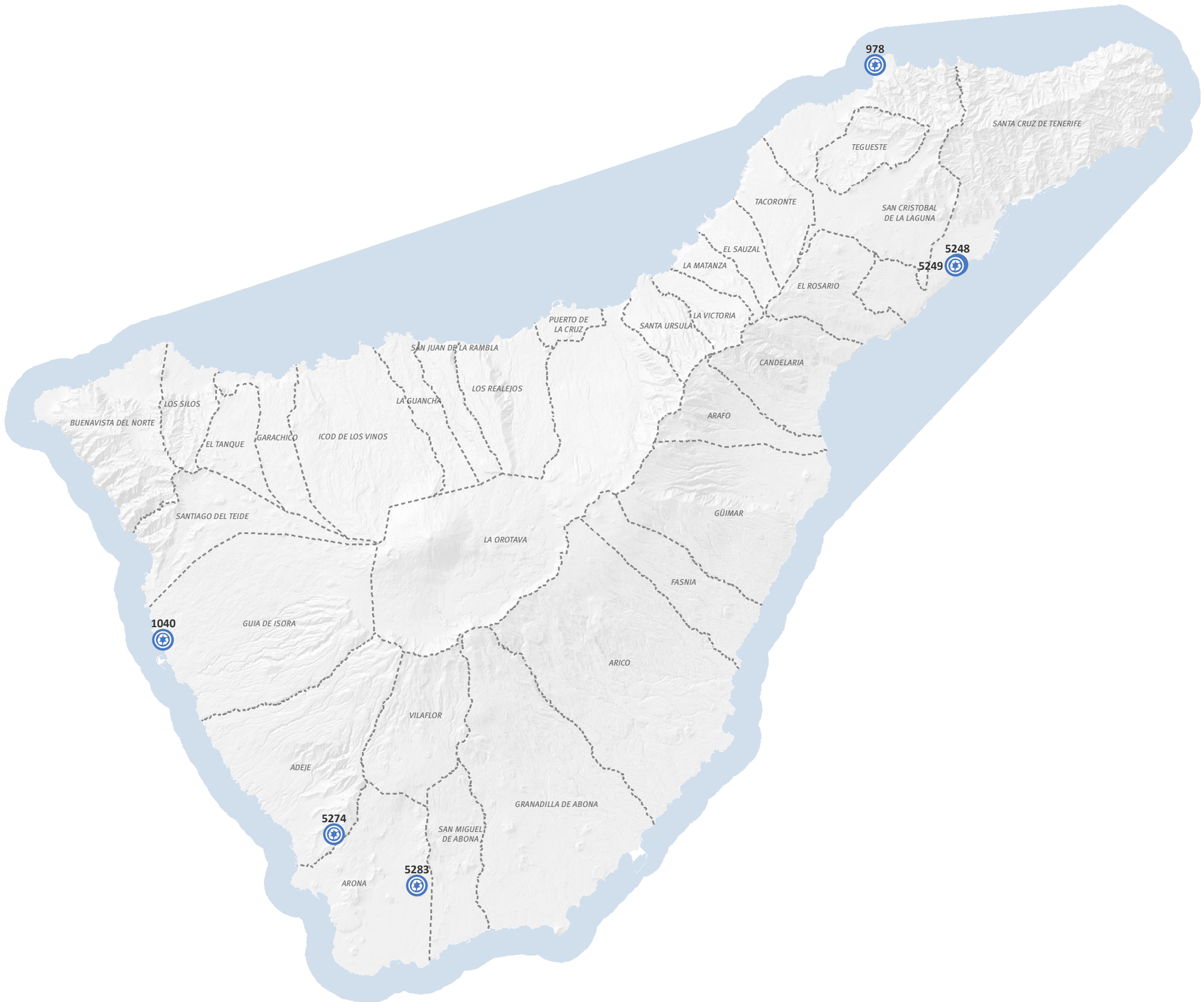

Plan Hidrológico de Tenerife

REGENERACIÓN DE AGUA RESIDUAL DEPURADA

INSTALACIONES DE PRODUCCIÓN DE AGUA REGENERADA

INFRAESTRUCTURAS

Tipo:

ERA / EDRAR

Estado:

Existente

TERRITORIO

Masas de agua superficiales costeras

Municipios

Orientación: N

Escala: 0 1,25 2,5 5 Km

Fecha: Abril 2015

Plano Nº: 31

CIATF

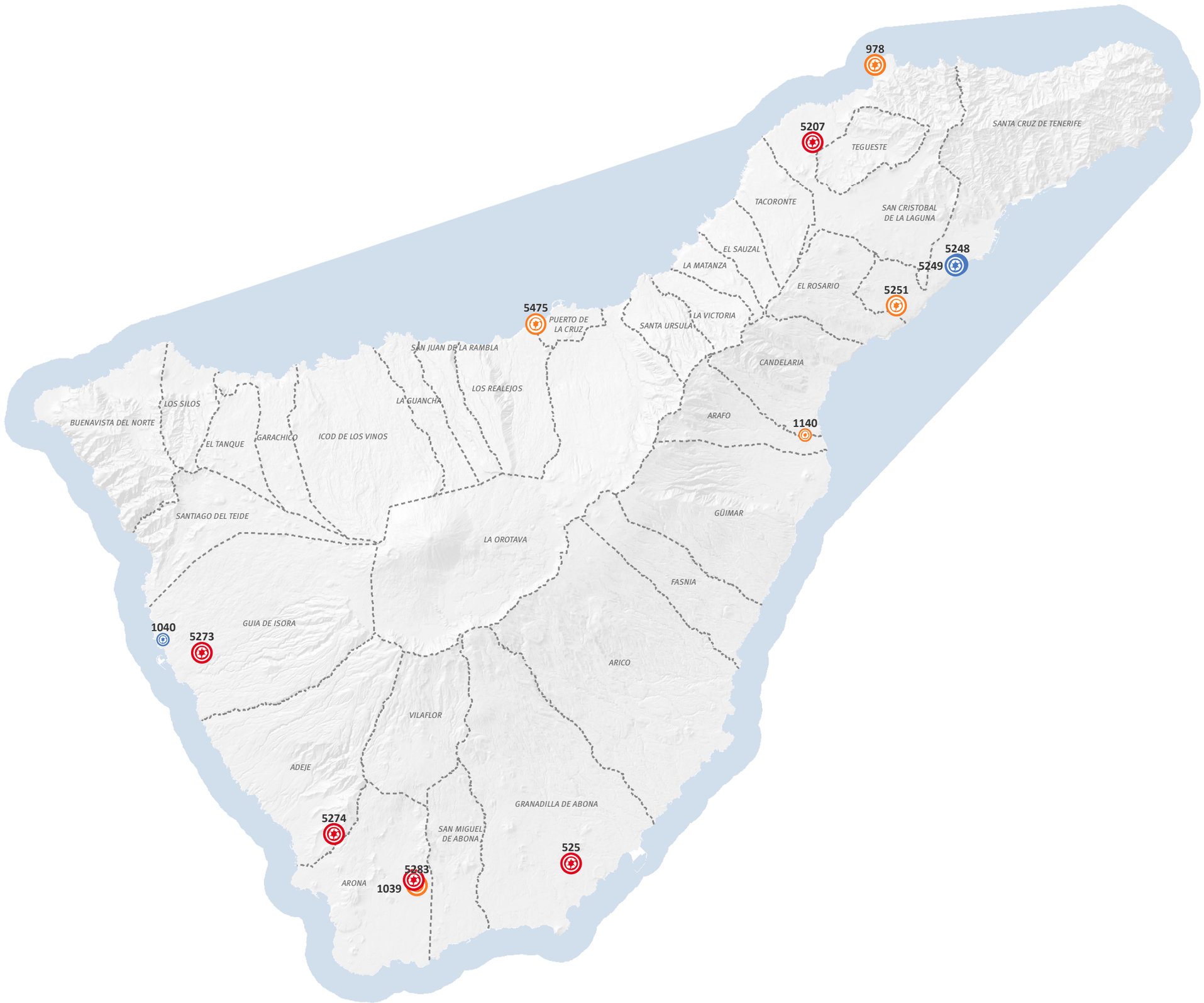

Plan Hidrológico de Tenerife

REGENERACIÓN DE AGUA RESIDUAL DEPURADA

SISTEMA DE INFRAESTRUCTURAS

Red de infraestructuras básicas, e infraestructuras complementarias

INFRAESTRUCTURAS

Básicas

Complementarias

Tipo:

ERA / EDRAR

Estado:

Existente

Con actuación en 2015

Con actuación en 2027

TERRITORIO

Masas de agua superficiales costeras

Municipios

Orientación: N

Escala: Km 0 1 2 4

Fecha: Abril 2015

Plano Nº: 32

CIATF

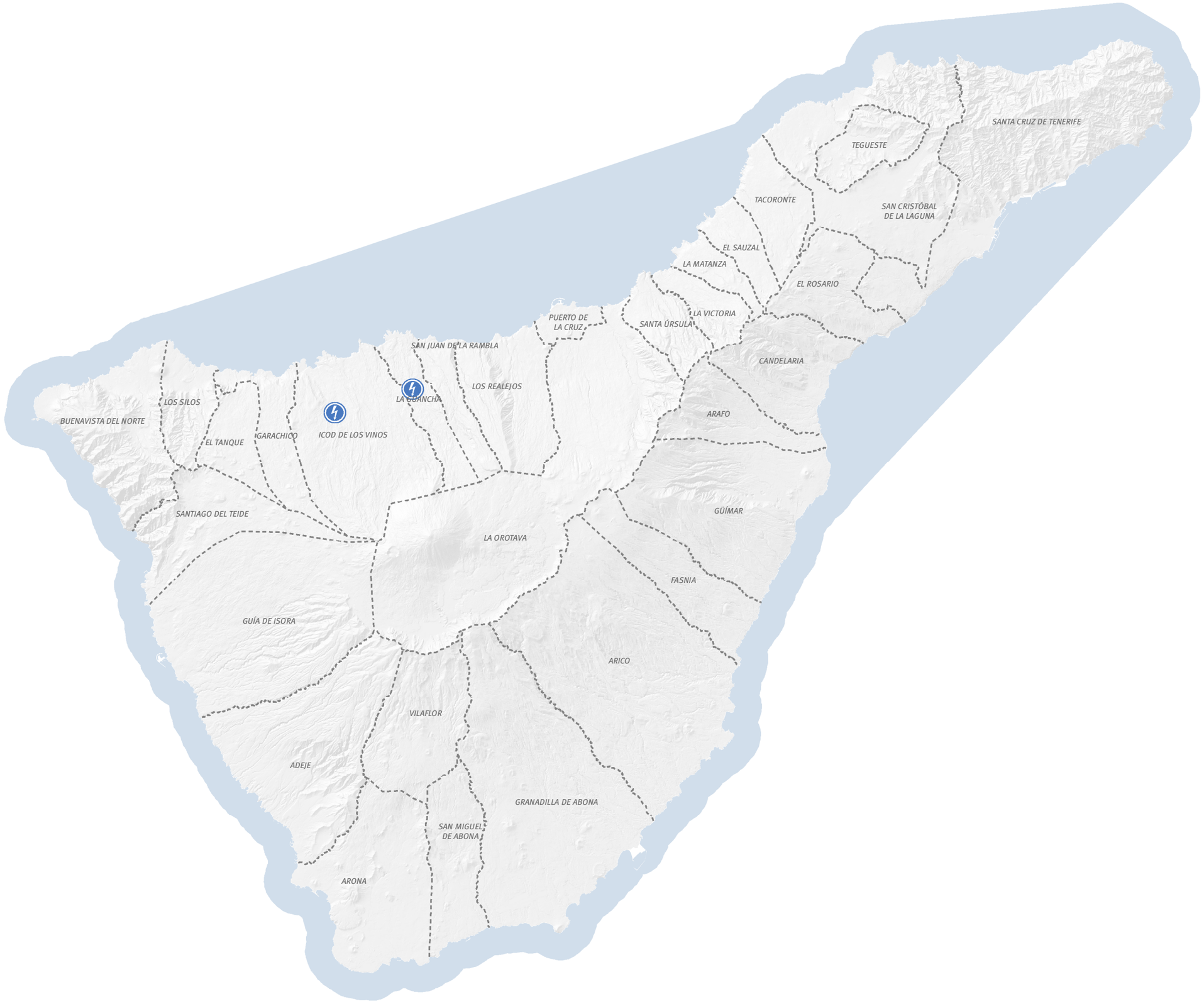

Plan Hidrológico de Tenerife

GENERACIÓN HIDROELÉCTRICA

INSTALACIONES DE GENERACIÓN HIDROELÉCTRICA

INFRAESTRUCTURAS

Tipo:

Central Hidroeléctrica (salto)

Estado:

Existente

TERRITORIO

Masas de agua superficiales costeras

Municipios

Orientación: N

Escala: Km 0 1 2 4

Fecha: Abril 2015

Plano Nº: 33

CIATF

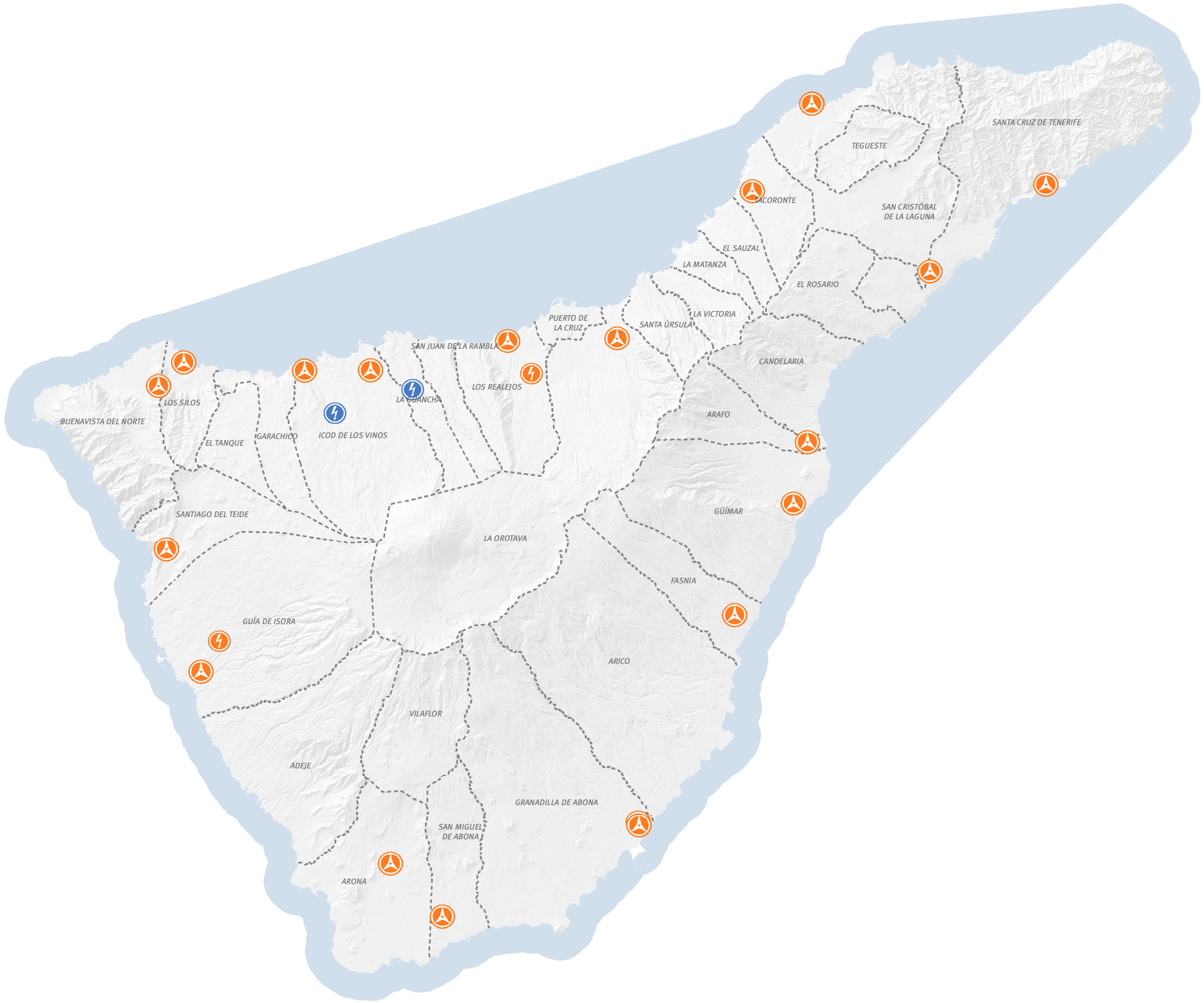

Plan Hidrológico de Tenerife

GENERACIÓN HIDROELÉCTRICA

SISTEMA DE GENERACIÓN HIDROELÉCTRICA

Red de infraestructuras básicas, e infraestructuras complementarias

INFRAESTRUCTURAS

Básicas

Complementarias

Tipo:

Central Hidroeléctrica (ciclos)

Central Hidroeléctrica (salto)

Estado:

Existente

Con actuación en 2027

TERRITORIO

Municipios

Masas de agua superficiales costeras

Orientación: N

Escala: Km 0 1 2 4

Fecha: Abril 2015

Plano Nº: 34

CIATF

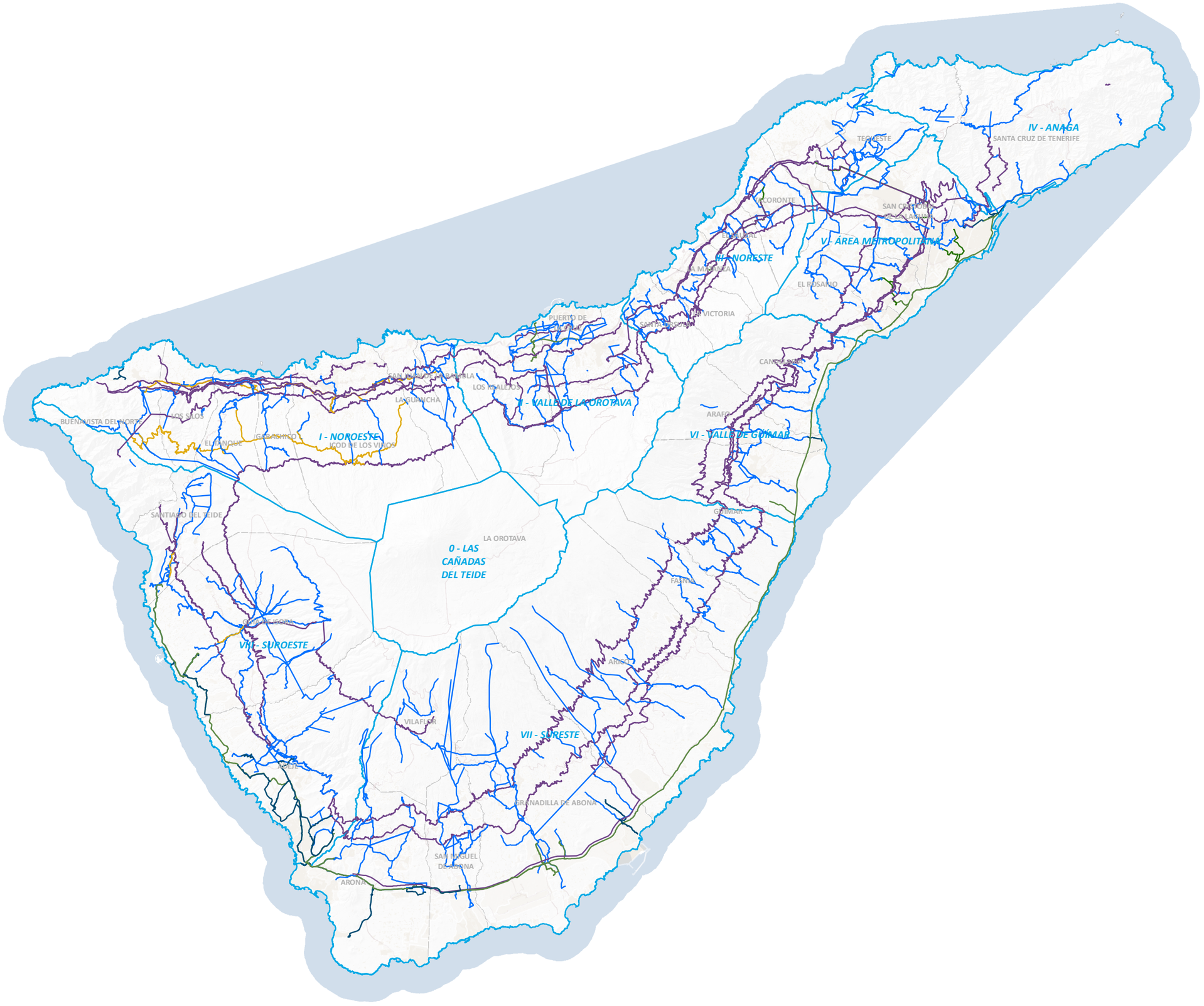

Plan Hidrológico de Tenerife

TRANSPORTE

CONDUCCIONES DE TRANSPORTE DE AGUA

Plano Director

INFRAESTRUCTURAS

- *Conducciones de uso general*
- *Conducciones de abastecimiento*
- *Conducciones de transporte de aguas regeneradas*
- *Conducciones de transporte de agua de mar desalada*
- *Conducciones de transporte de aguas salobres*
- *Conducciones de transporte de agua de riego*

TERRITORIO

- Masas de agua superficiales costeras
- Términos municipales
- Comarcas

Orientación: N

Escala: 0 0,5 1 2 3 Km

Fecha: Abril 2015

Plano Nº: 35

CIATF

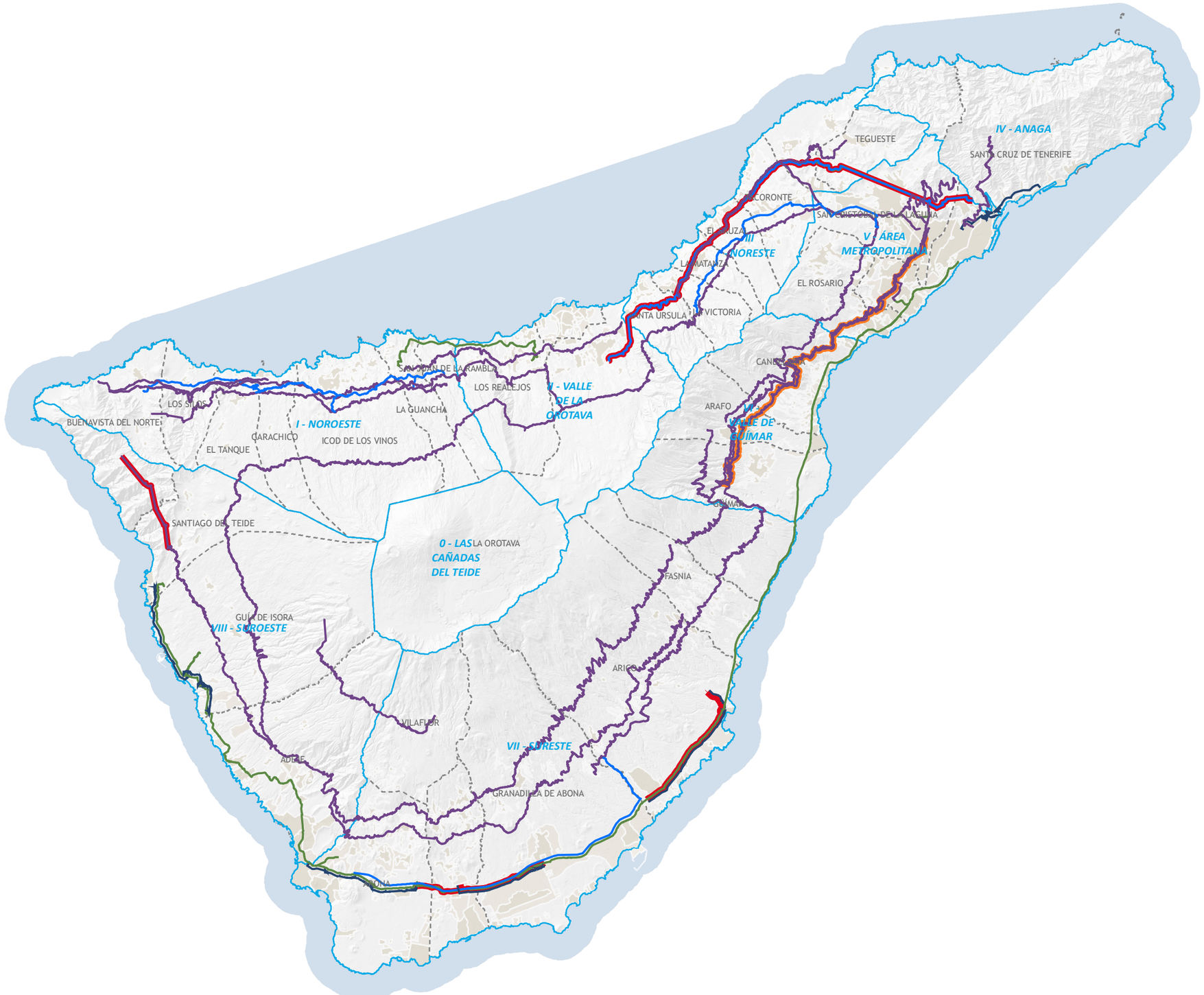

Plan Hidrológico de Tenerife

TRANSPORTE

SISTEMA DE INFRAESTRUCTURAS DE TRANSPORTE DE AGUA

Red de infraestructuras básicas

Plano Director

ELEMENTOS

RED BÁSICA GENERAL

Conductos Principales

Uso general

Uso especializado en abastecimiento a poblaciones

Trasvase de agua de mar desalada

Trasvase de agua regenerada

Con actuación en 2015

Con actuación en 2027

TERRITORIO

Masas de agua superficiales costeras

Municipios

Comarcas

Orientación: N

Escala: 0 0,5 1 2 3 4 Km

Fecha: Abril 2015

Plano Nº: 36

CIATF

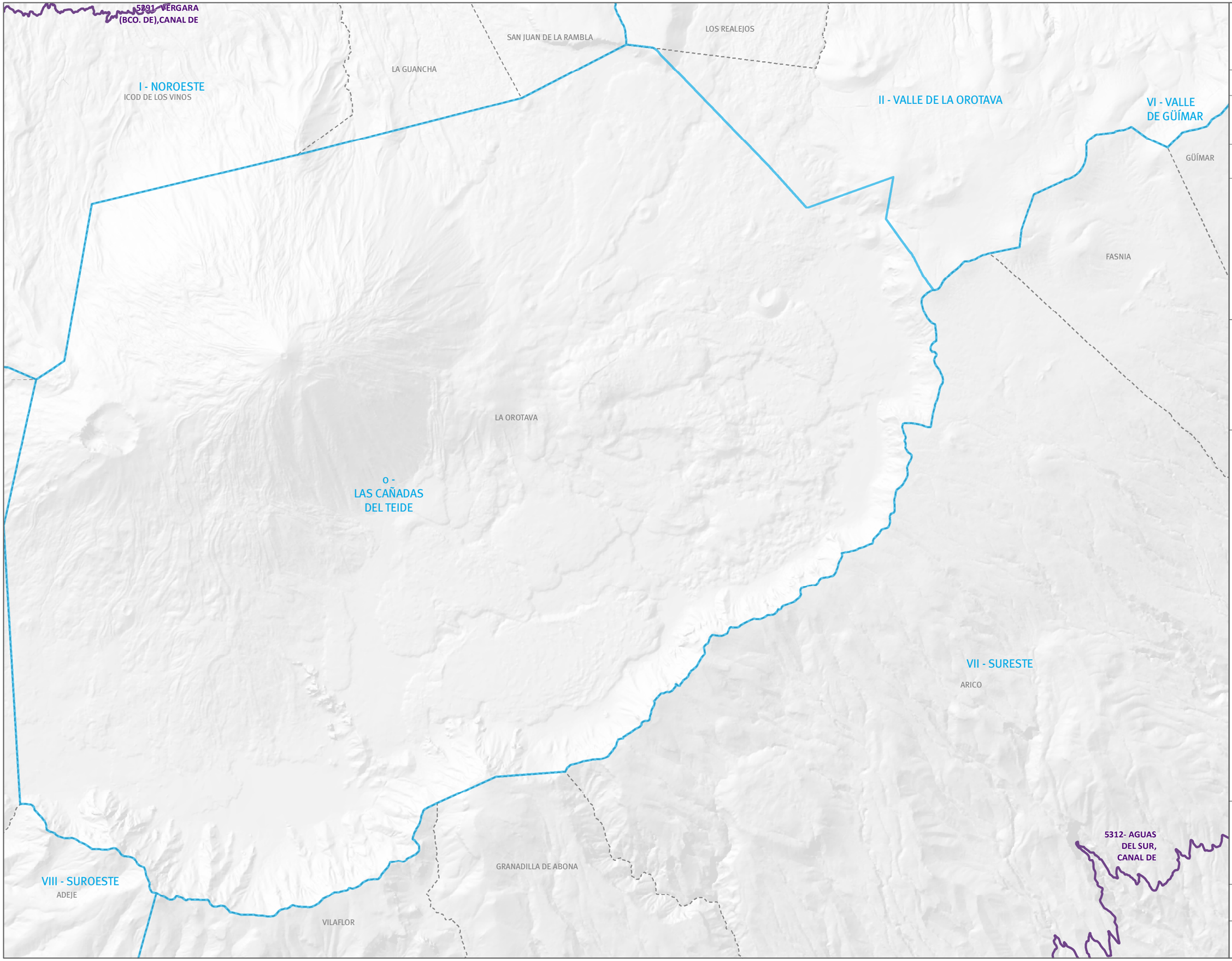

Plan Hidrológico de Tenerife

TRANSPORTE

SISTEMA DE INFRAESTRUCTURAS DE TRANSPORTE DE AGUA

Red de infraestructuras básicas

Director:

Comarca:

0 - LAS CAÑADAS DEL TEIDE

ELEMENTOS

RED BÁSICA GENERAL

Conductos Principales

Uso general

Uso especializado en abastecimiento a poblaciones

Trasvase de agua de mar desalada

Trasvase de agua regenerada

Con actuación en 2015

Con actuación en 2027

TERRITORIO

Masas de agua superficiales costeras

Municipios

Comarcas

Orientación: N

Escala: 0 0,5 Km

Fecha: Abril 2015

Plano Nº: 37

CIATF

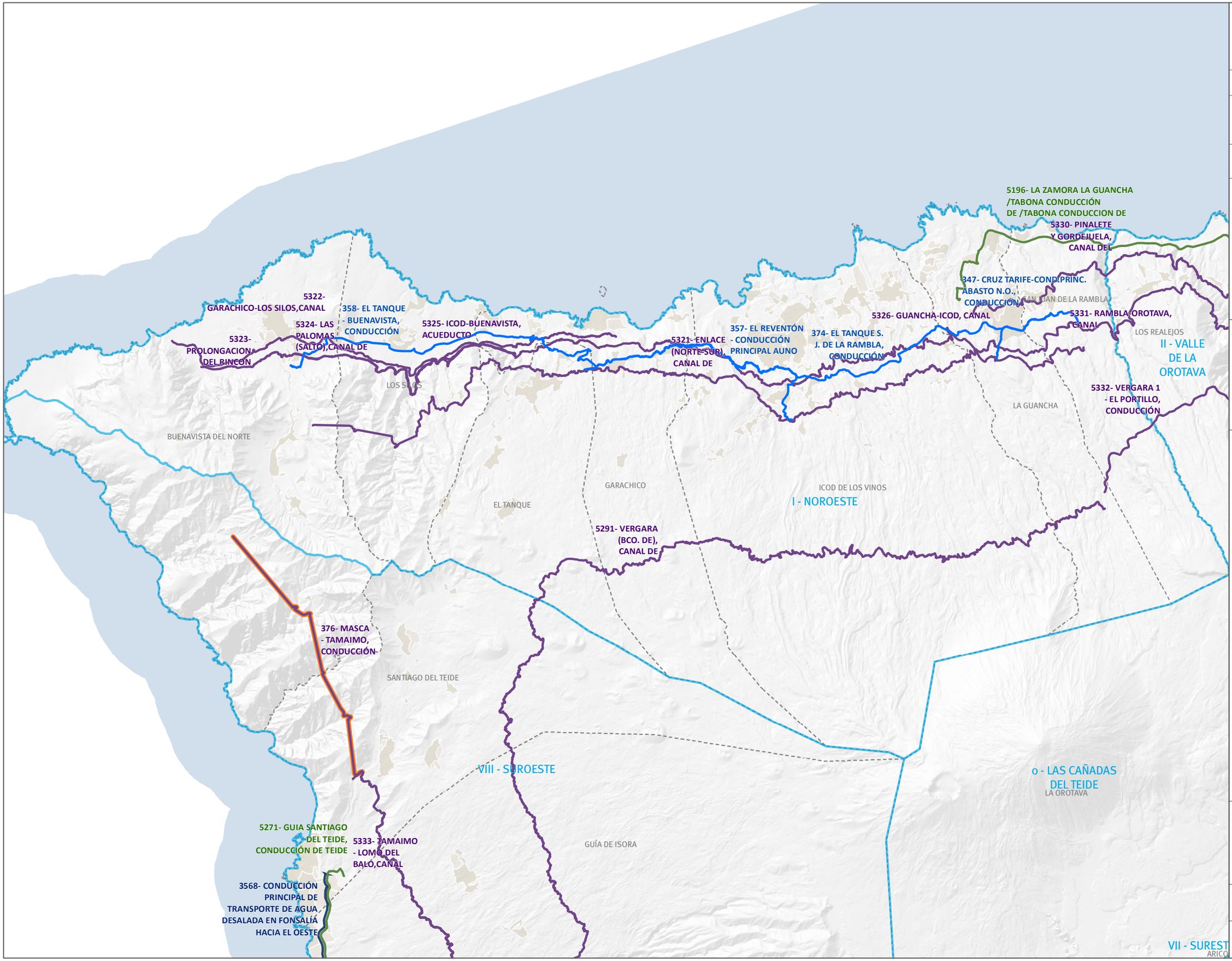

Plan Hidrológico de Tenerife

TRANSPORTE

SISTEMA DE INFRAESTRUCTURAS DE TRANSPORTE DE AGUA

Red de infraestructuras básicas

Director:

Comarca:
I - NOROESTE

ELEMENTOS

RED BÁSICA GENERAL

Conductos Principales

Uso general

Uso especializado en abastecimiento a poblaciones

Trasvase de agua de mar desalada

Trasvase de agua regenerada

Con actuación en 2015

Con actuación en 2027

TERRITORIO

Masas de agua superficiales costeras

Municipios

Comarcas

Orientación: N

Escala: 0 0,5 1 2 Km

Fecha: Abril 2015

Plano Nº: 37

CIATF

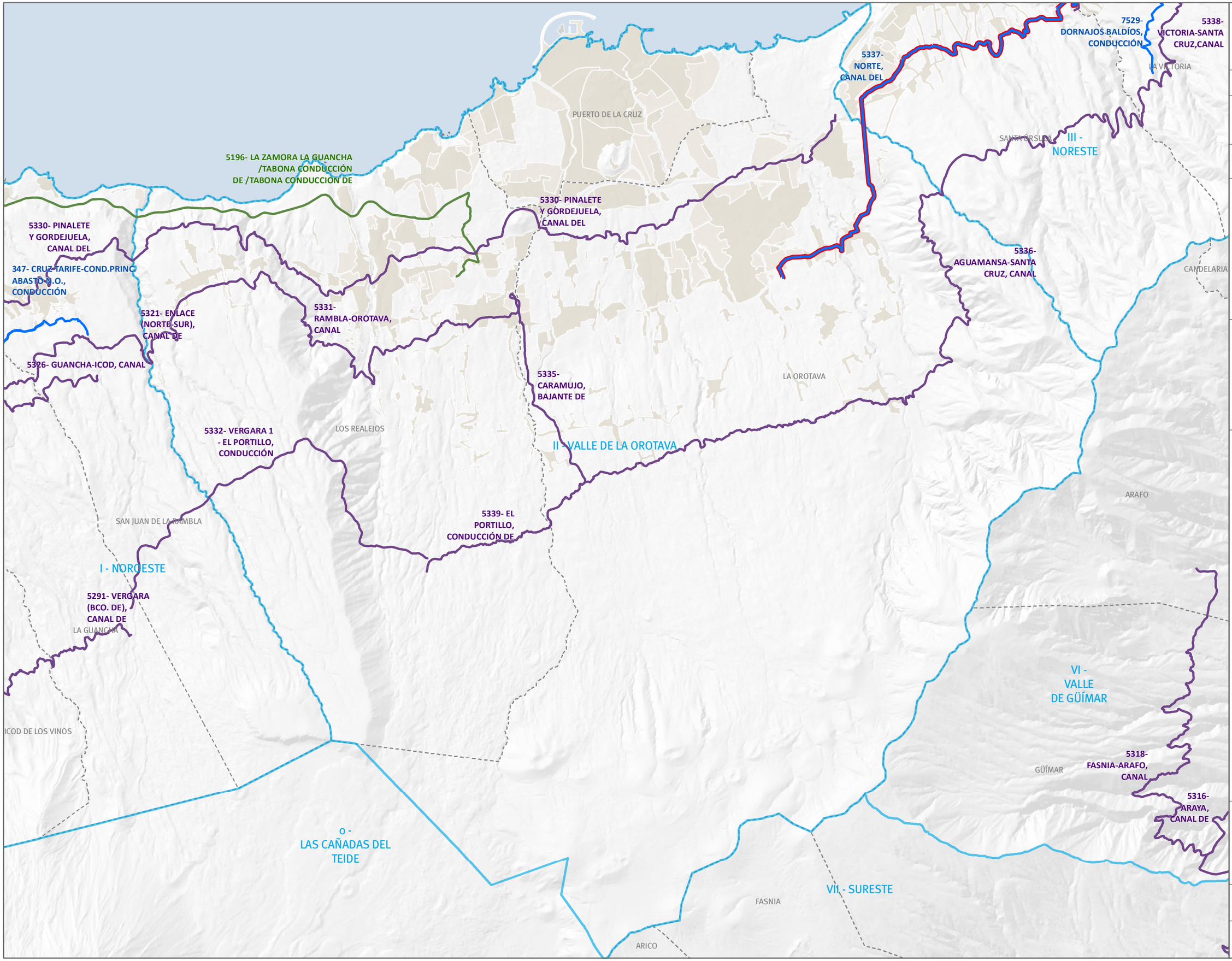

Plan Hidrológico de Tenerife

TRANSPORTE

SISTEMA DE INFRAESTRUCTURAS DE TRANSPORTE DE AGUA

Red de infraestructuras básicas

Director:

Comarca:

II - VALLE DE LA OROTAVA

ELEMENTOS

RED BÁSICA GENERAL

Conductos Principales

Uso general

Uso especializado en abastecimiento a poblaciones

Trasvase de agua de mar desalada

Trasvase de agua regenerada

Con actuación en 2015

Con actuación en 2027

TERRITORIO

Masas de agua superficiales costeras

Municipios

Comarcas

Orientación: N

Escala: 0 0,5 1 Km

Fecha: Abril 2015

Plano Nº: 37

CIATF

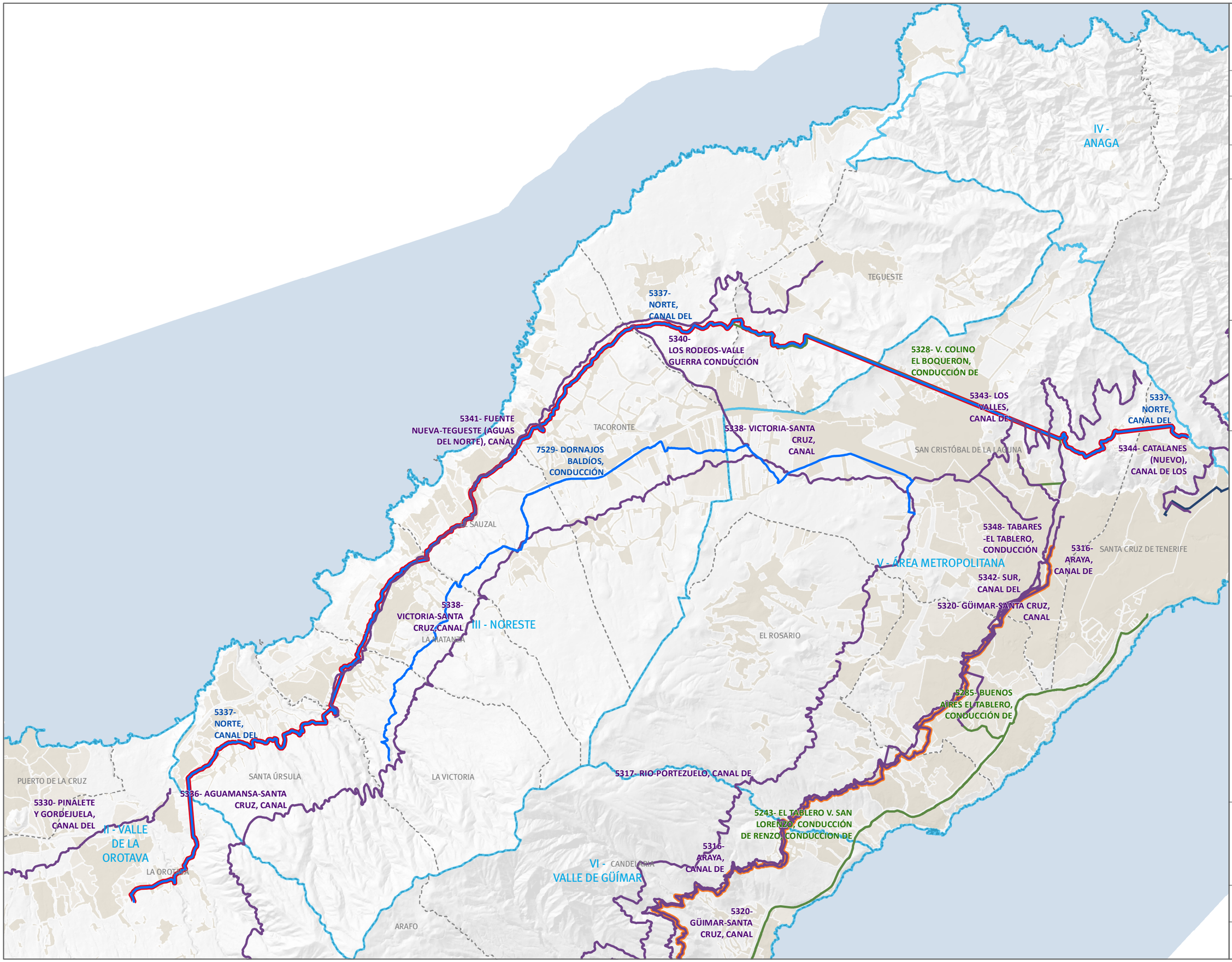

Plan Hidrológico de Tenerife

TRANSPORTE

SISTEMA DE INFRAESTRUCTURAS DE TRANSPORTE DE AGUA

Red de infraestructuras básicas

Director:

Comarca:

III - NORESTE

ELEMENTOS

RED BÁSICA GENERAL

Conductos Principales

Uso general

Uso especializado en abastecimiento a poblaciones

Trasvase de agua de mar desalada

Trasvase de agua regenerada

Con actuación en 2015

Con actuación en 2027

TERRITORIO

Masas de agua superficiales costeras

Municipios

Comarcas

Orientación: N

Escala: 0 0,5 1 Km

Fecha: Abril 2015

Plano Nº: 37

CIATF

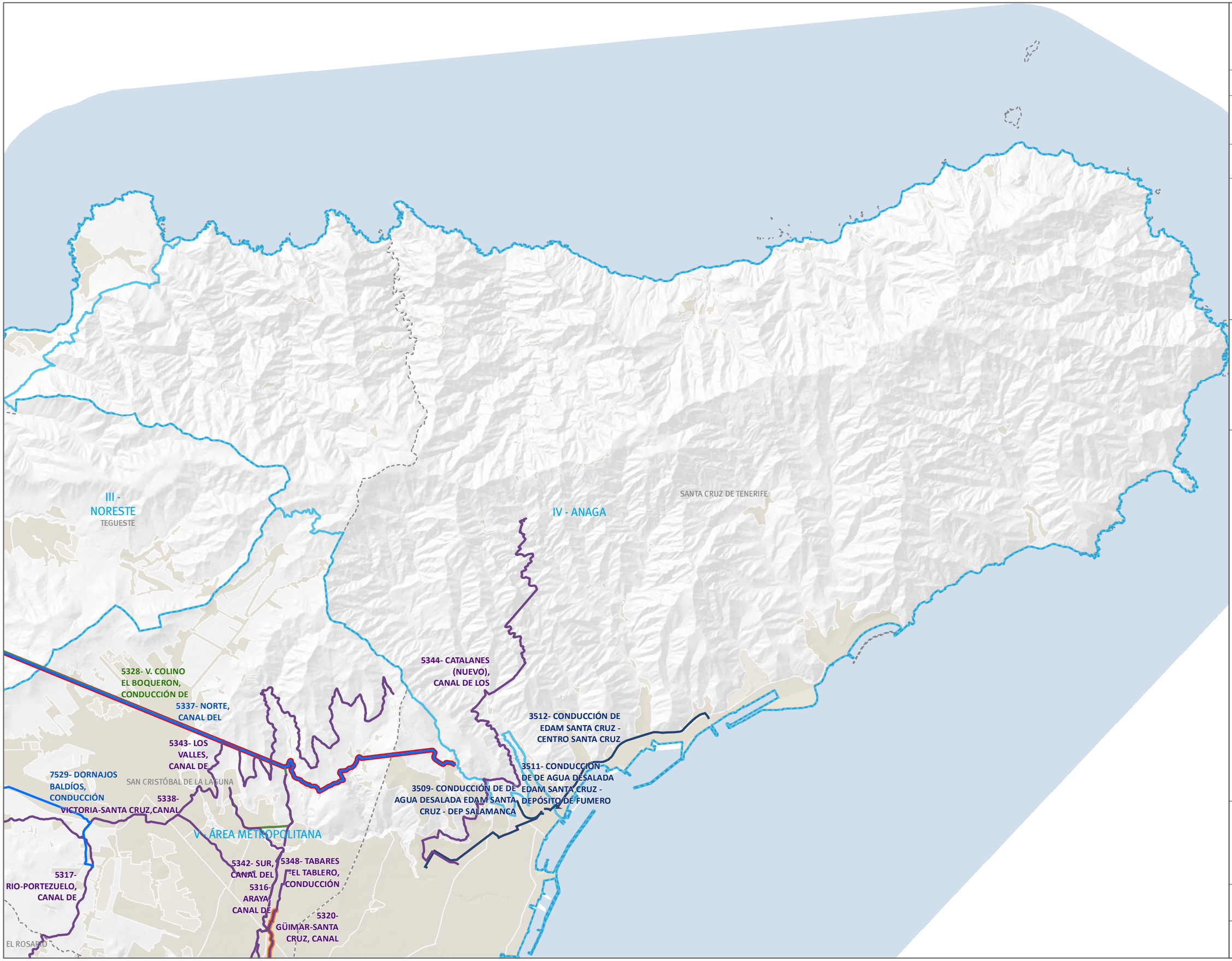

Plan Hidrológico de Tenerife

TRANSPORTE

SISTEMA DE INFRAESTRUCTURAS DE TRANSPORTE DE AGUA

Red de infraestructuras básicas

Director:

Comarca:

IV - ANAGA

ELEMENTOS

RED BÁSICA GENERAL

Conductos Principales

Uso general

Uso especializado en abastecimiento a poblaciones

Trasvase de agua de mar desalada

Trasvase de agua regenerada

Con actuación en 2015

Con actuación en 2027

TERRITORIO

Masas de agua superficiales costeras

Municipios

Comarcas

Orientación: N

Km

Escala: 0 0,5 1

Fecha: Abril 2015

Plano Nº: 37

CIATF

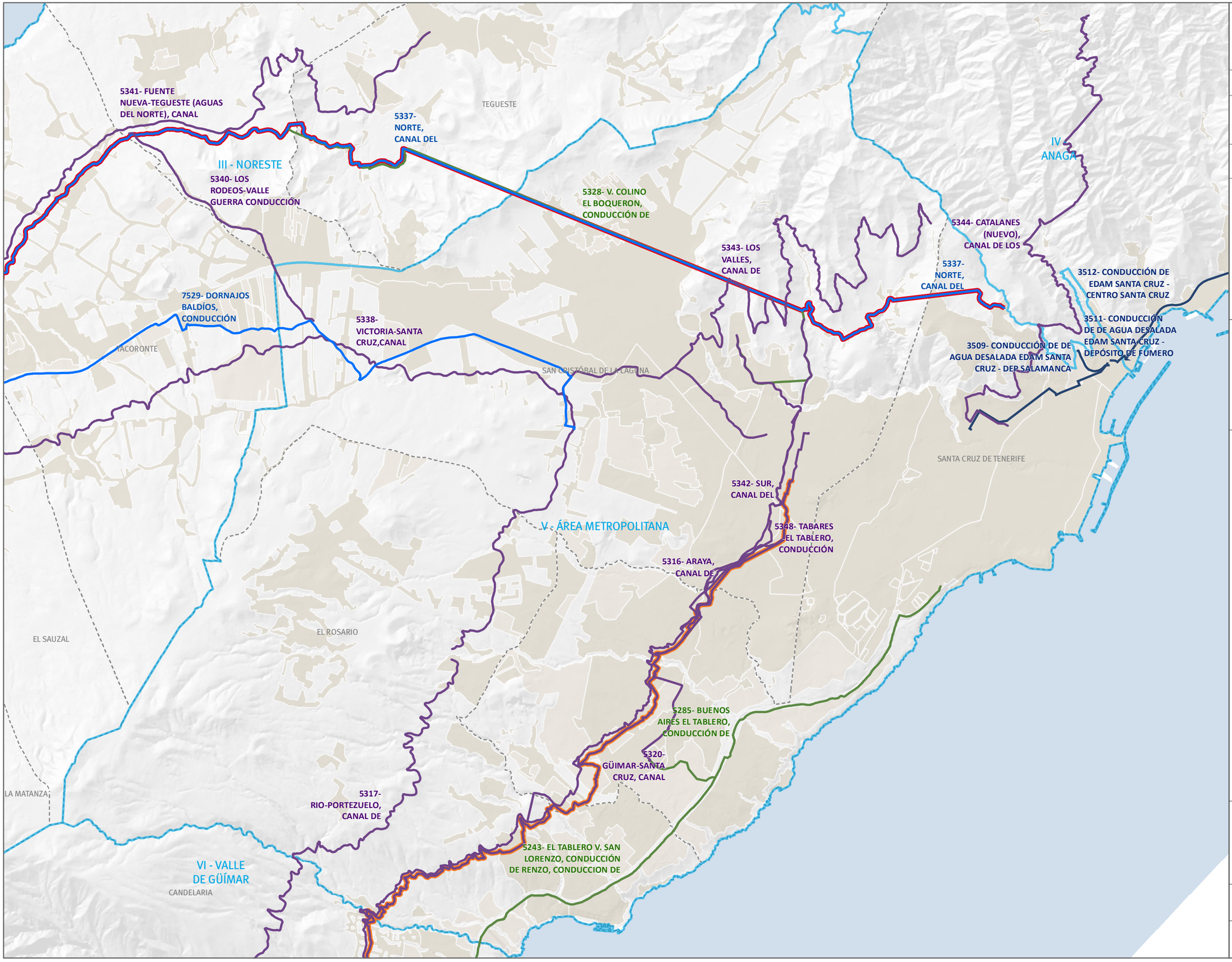

Plan Hidrológico de Tenerife

TRANSPORTE

SISTEMA DE INFRAESTRUCTURAS DE TRANSPORTE DE AGUA

Red de infraestructuras básicas

Director:

Comarca:

V - ÁREA METROPOLITANA

ELEMENTOS

RED BÁSICA GENERAL

Conductos Principales

Uso general

Uso especializado en abastecimiento a poblaciones

Trasvase de agua de mar desalada

Trasvase de agua regenerada

Con actuación en 2015

Con actuación en 2027

TERRITORIO

Masas de agua superficiales costeras

Municipios

Comarcas

Orientación: N

Escala: 0 0,5 1 Km

Fecha: Abril 2015

Plano Nº: 37

CIATF

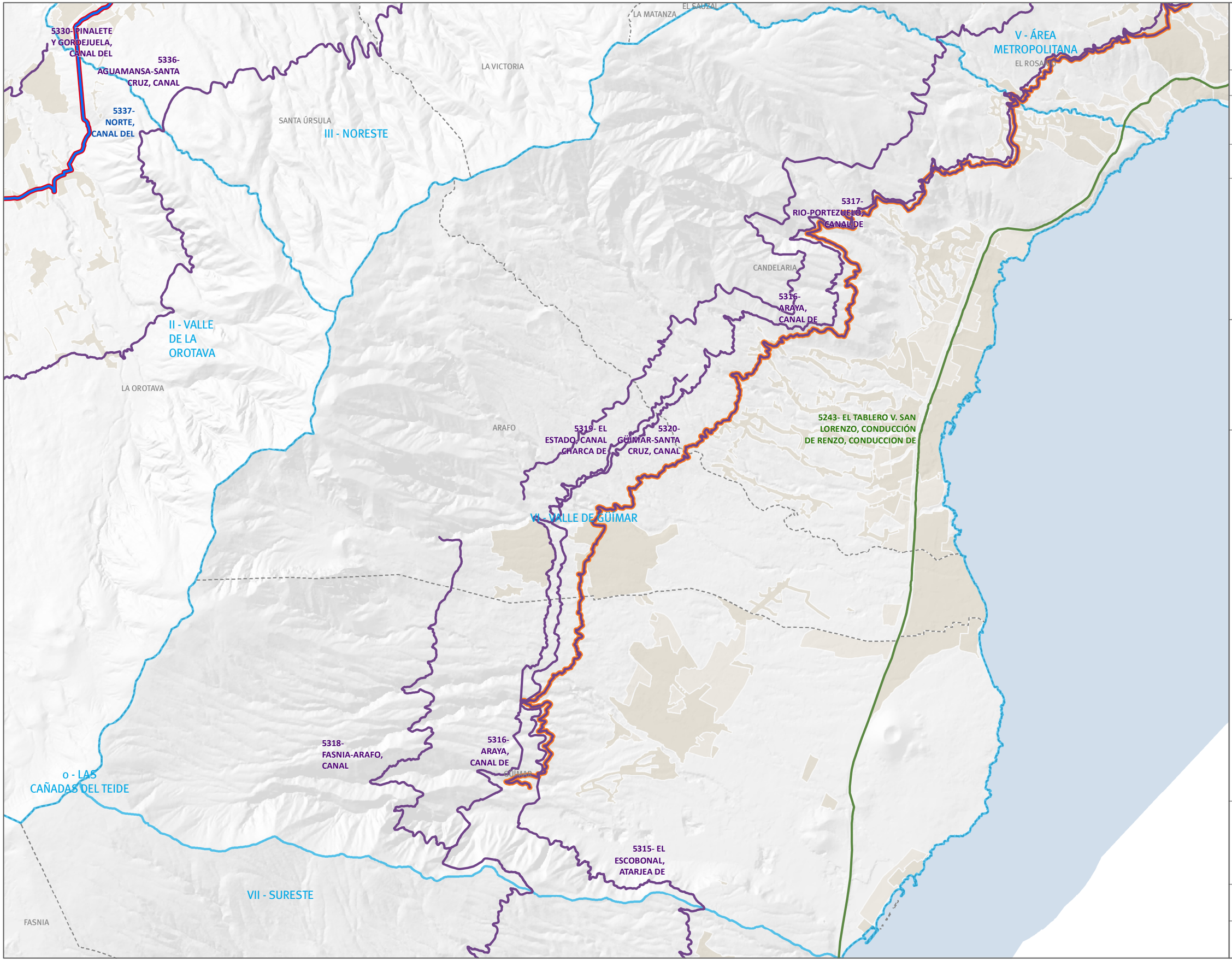

Plan Hidrológico de Tenerife

TRANSPORTE

SISTEMA DE INFRAESTRUCTURAS DE TRANSPORTE DE AGUA

Red de infraestructuras básicas

Director:

Comarca:
VI - VALLE DE GÜÍMAR

ELEMENTOS

RED BÁSICA GENERAL

Conductos Principales

Uso general

Uso especializado en abastecimiento a poblaciones

Trasvase de agua de mar desalada

Trasvase de agua regenerada

Con actuación en 2015

Con actuación en 2027

TERRITORIO

Masas de agua superficiales costeras

Municipios

Comarcas

Orientación: N

Escala: 0 0,5 1 Km

Fecha: Abril 2015

Plano Nº: 37

CIATF

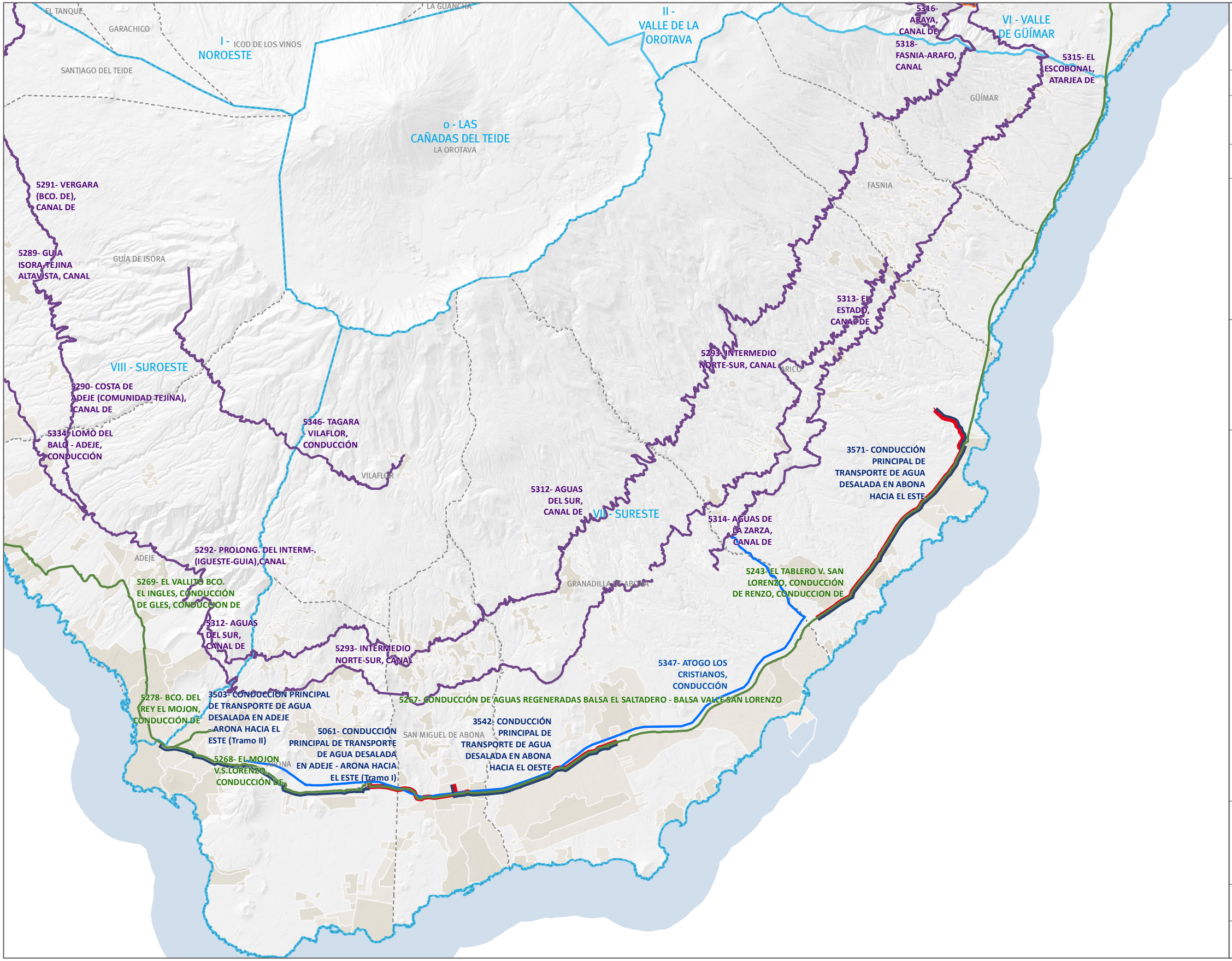

Plan Hidrológico de Tenerife

TRANSPORTE

SISTEMA DE INFRAESTRUCTURAS DE TRANSPORTE DE AGUA

Red de infraestructuras básicas

Director:

Comarca:
VII - SURESTE

ELEMENTOS

RED BÁSICA GENERAL

Conductos Principales

Uso general

Uso especializado en abastecimiento a poblaciones

Trasvase de agua de mar desalada

Trasvase de agua regenerada

Con actuación en 2015

Con actuación en 2027

TERRITORIO

Masas de agua superficiales costeras

Municipios

Comarcas

Orientación: N

Escala: 0 0,5 1 2 Km

Fecha: Abril 2015

Plano Nº: 37

CIATF

Plan Hidrológico de Tenerife

TRANSPORTE

SISTEMA DE INFRAESTRUCTURAS DE TRANSPORTE DE AGUA

Red de infraestructuras básicas

Director:

Comarca:

VIII - SUROESTE

ELEMENTOS

RED BÁSICA GENERAL

Conductos Principales

- *Uso general*
- *Uso especializado en abastecimiento a poblaciones*
- *Trasvase de agua de mar desalada*
- *Trasvase de agua regenerada*

Con actuación en 2015

Con actuación en 2027

TERRITORIO

- Masas de agua superficiales costeras
- Municipios
- Comarcas

Orientación: N

Escala: 0 0,5 1 2 Km

Fecha: Abril 2015

Plano Nº: 37

CIATF

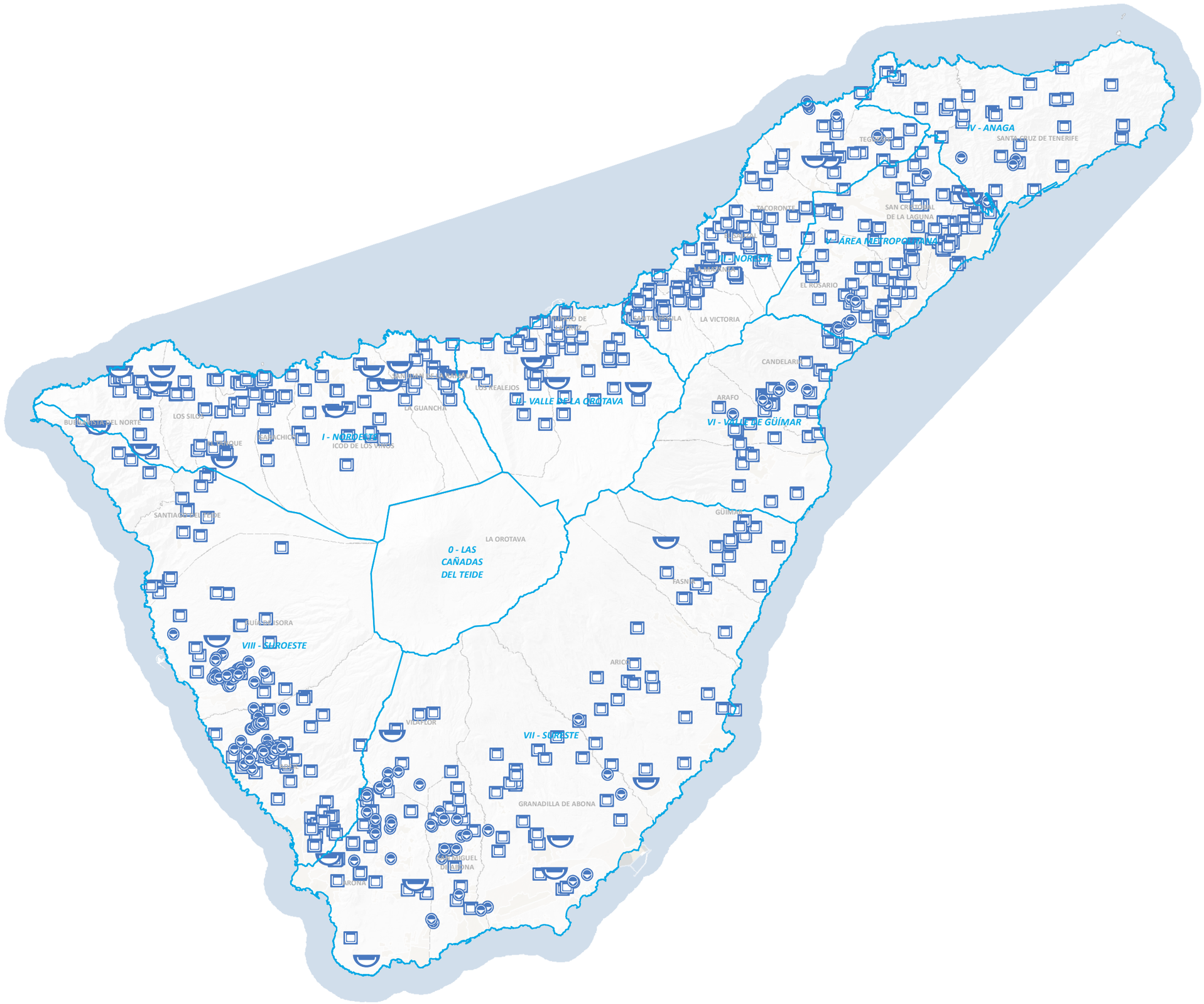

Plan Hidrológico de Tenerife

ALMACENAMIENTO

INFRAESTRUCTURAS DE ALMACENAMIENTO DE AGUA

Plano Director

INFRAESTRUCTURAS

Tipo:

- Depósito
- Balsa
- Presa

Estado:

- Existente

TERRITORIO

- Masas de agua superficiales costeras
- Municipios
- Comarcas

Orientación: N

Escala: 0 0,5 1 2 3 4 5 Km

Fecha: Abril 2015

Plano Nº: 38

CIATF

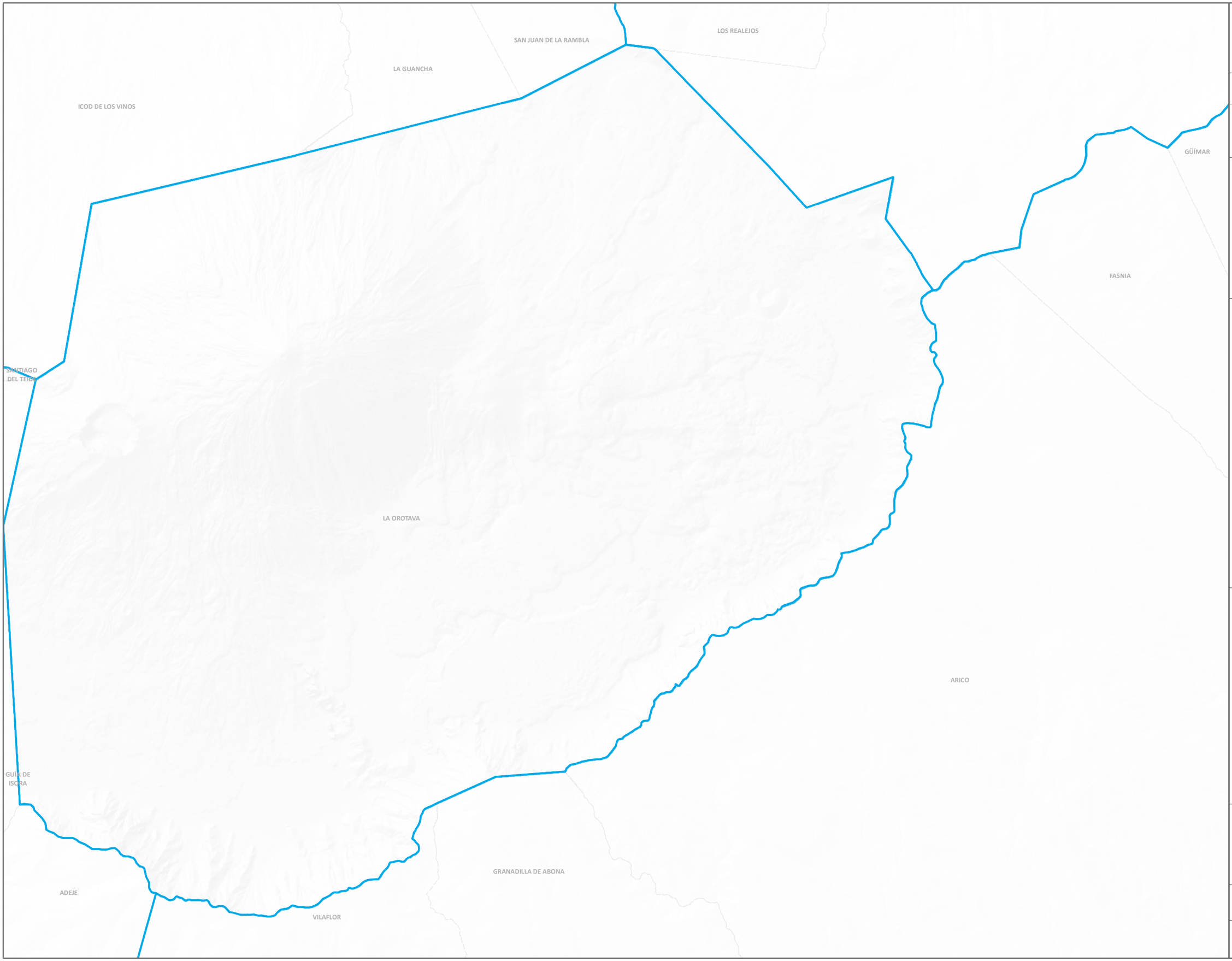

Plan Hidrológico de Tenerife

ALMACENAMIENTO

INFRAESTRUCTURAS DE ALMACENAMIENTO DE AGUA

Director:

Comarca:

0 - LAS CAÑADAS DEL TEIDE

INFRAESTRUCTURAS

Tipo:

- Depósito
- Balsa
- Presa

Estado:

- Existente

TERRITORIO

- Masas de agua superficiales costeras
- Municipios
- Comarca

Orientación: N

Escala: 0 0,5 1 Km

Fecha: Abril 2015

Plano Nº: 39

CIATF

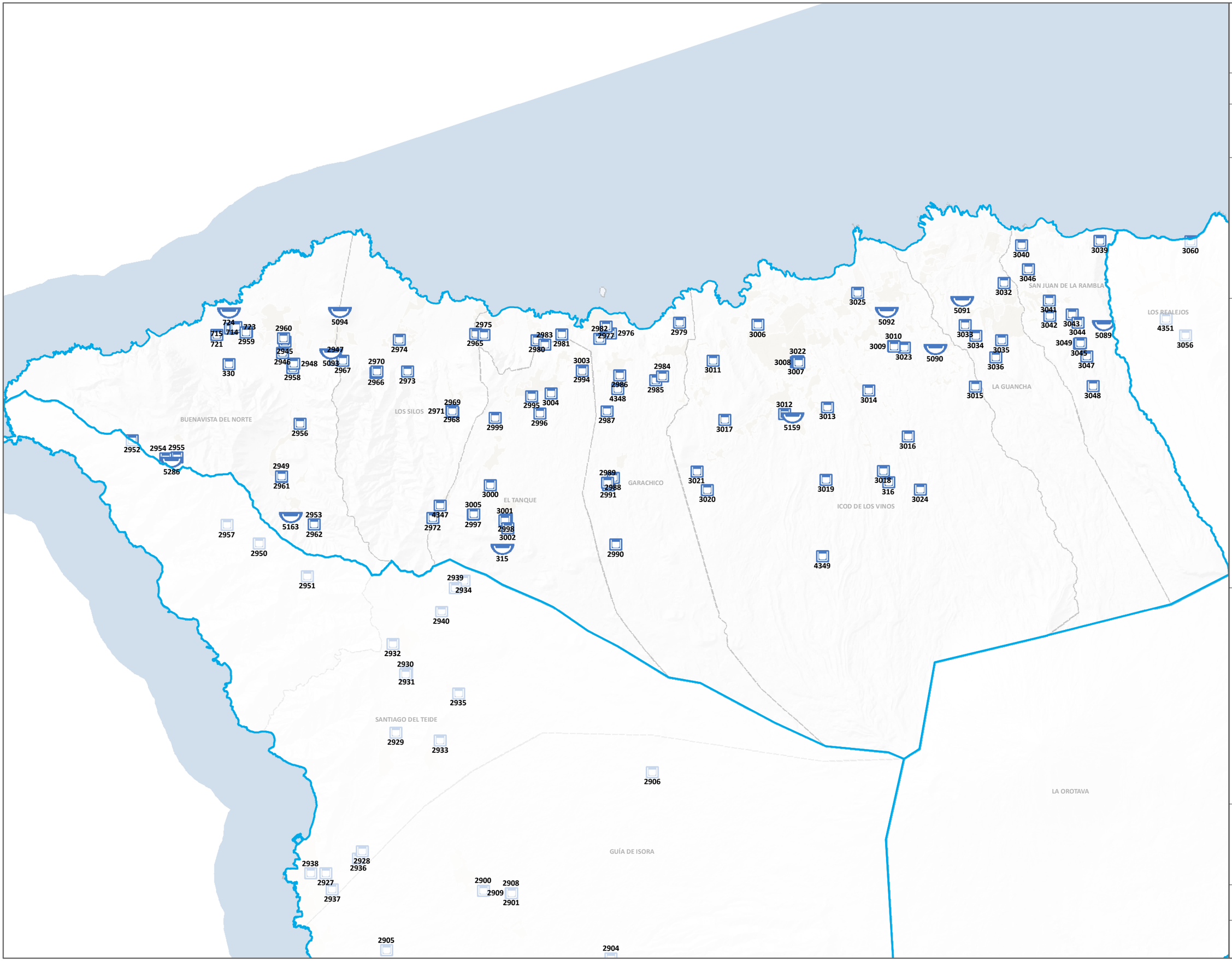

Plan Hidrológico de Tenerife

ALMACENAMIENTO

INFRAESTRUCTURAS DE ALMACENAMIENTO DE AGUA

Director:

Comarca:

I - NOROESTE

INFRAESTRUCTURAS

Tipo:

Depósito

Balsa

Presa

Estado:

Existente

TERRITORIO

Masas de agua superficiales costeras

Municipios

Comarca

Orientación: N

Escala: 0 0,5 1 2 Km

Fecha: Abril 2015

Plano Nº: 39

CIATF

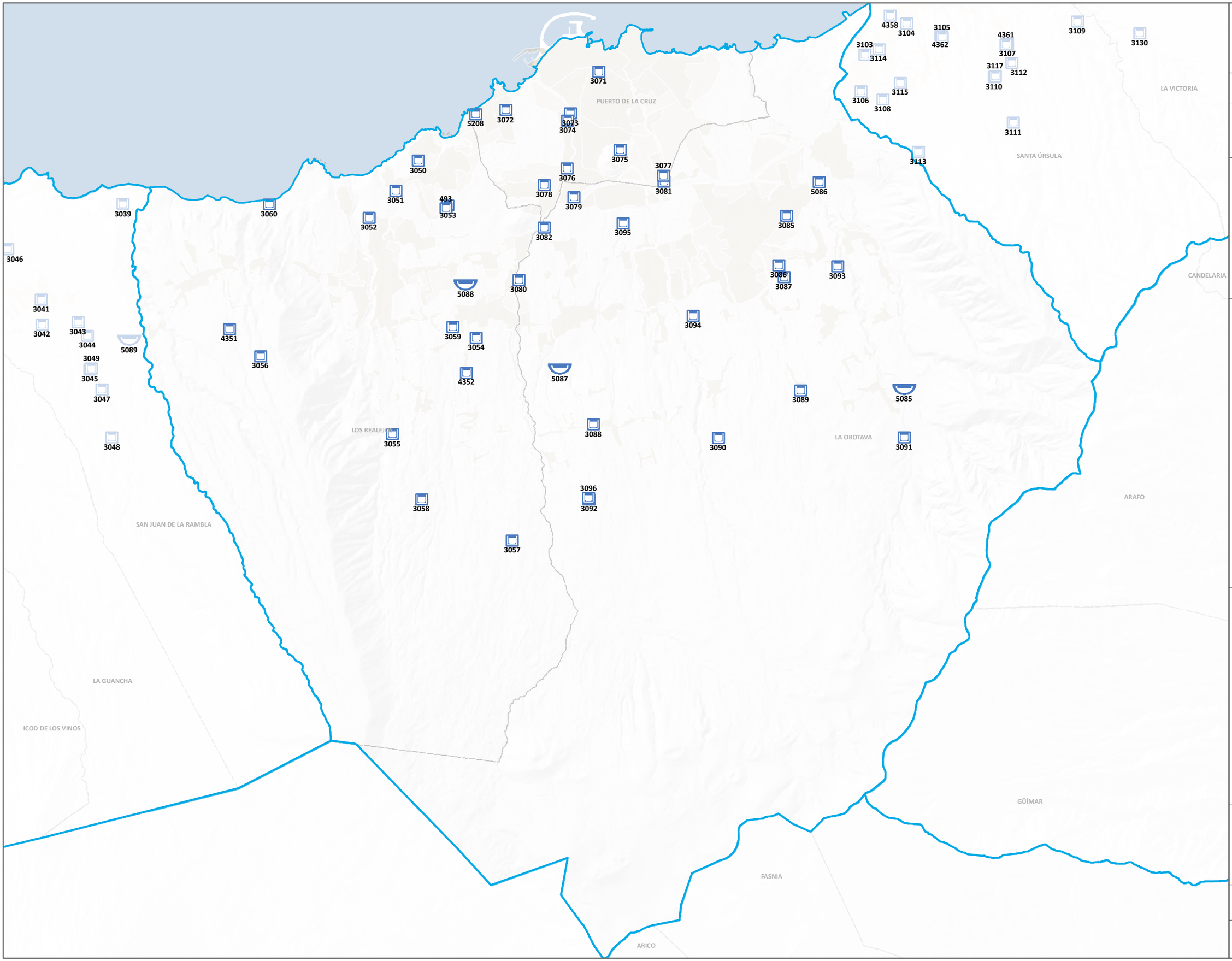

Plan Hidrológico de Tenerife

ALMACENAMIENTO

INFRAESTRUCTURAS DE ALMACENAMIENTO DE AGUA

Director:

Comarca:

II - VALLE DE LA OROTAVA

INFRAESTRUCTURAS

Tipo:

- Depósito
- Balsa
- Presa

Estado:

- Existente

TERRITORIO

- Masas de agua superficiales costeras
- Municipios
- Comarca

Orientación: N

Escala: 0 0,5 1 Km

Fecha: Abril 2015

Plano Nº: 39

CIATF

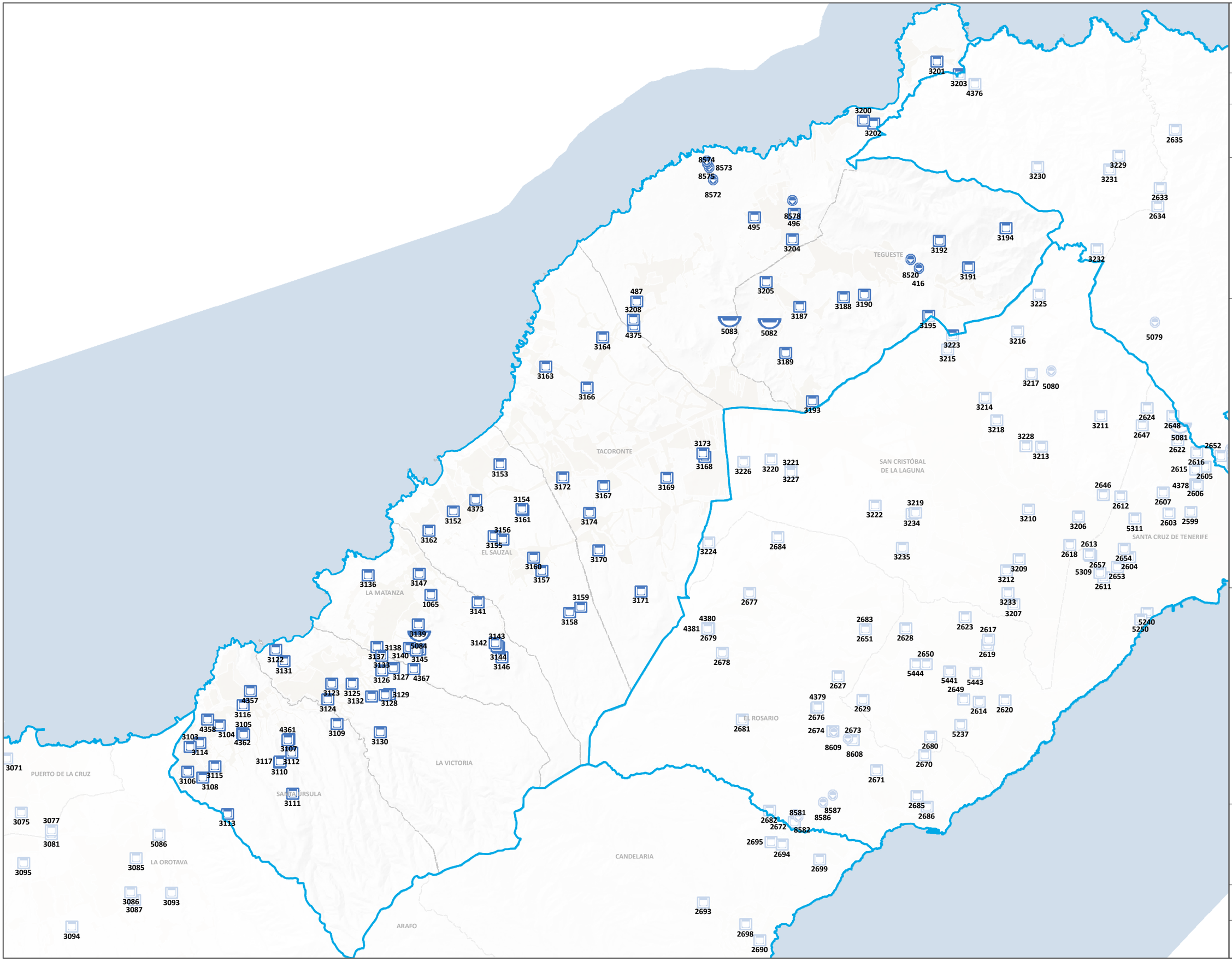

Plan Hidrológico de Tenerife

ALMACENAMIENTO

INFRAESTRUCTURAS DE ALMACENAMIENTO DE AGUA

Director:

Comarca:

III - NORESTE

INFRAESTRUCTURAS

Tipo:

Depósito

Balsa

Presa

Estado:

Existente

TERRITORIO

Masas de agua superficiales costeras

Municipios

Comarca

Orientación: N

Escala: 0 0,5 1 Km

Fecha: Abril 2015

Plano Nº: 39

CIATF

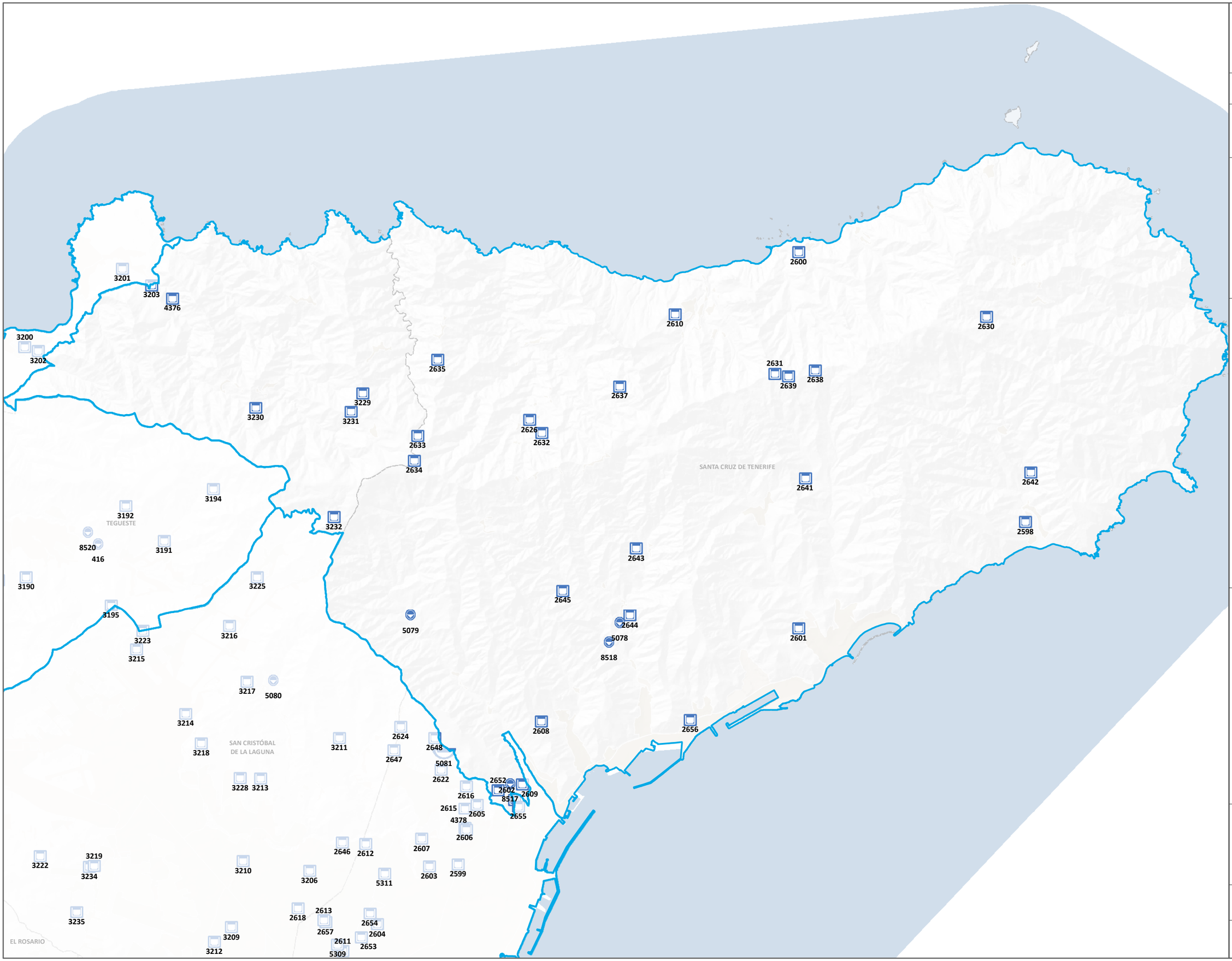

Plan Hidrológico de Tenerife

ALMACENAMIENTO

INFRAESTRUCTURAS DE ALMACENAMIENTO DE AGUA

Director:

Comarca:

IV - ANAGA

INFRAESTRUCTURAS

Tipo:

Depósito

Balsa

Presa

Estado:

Existente

TERRITORIO

Masas de agua superficiales costeras

Municipios

Comarca

Orientación: N

Escala: 0 0,5 1 Km

Fecha: Abril 2015

Plano Nº: 39

CIATF

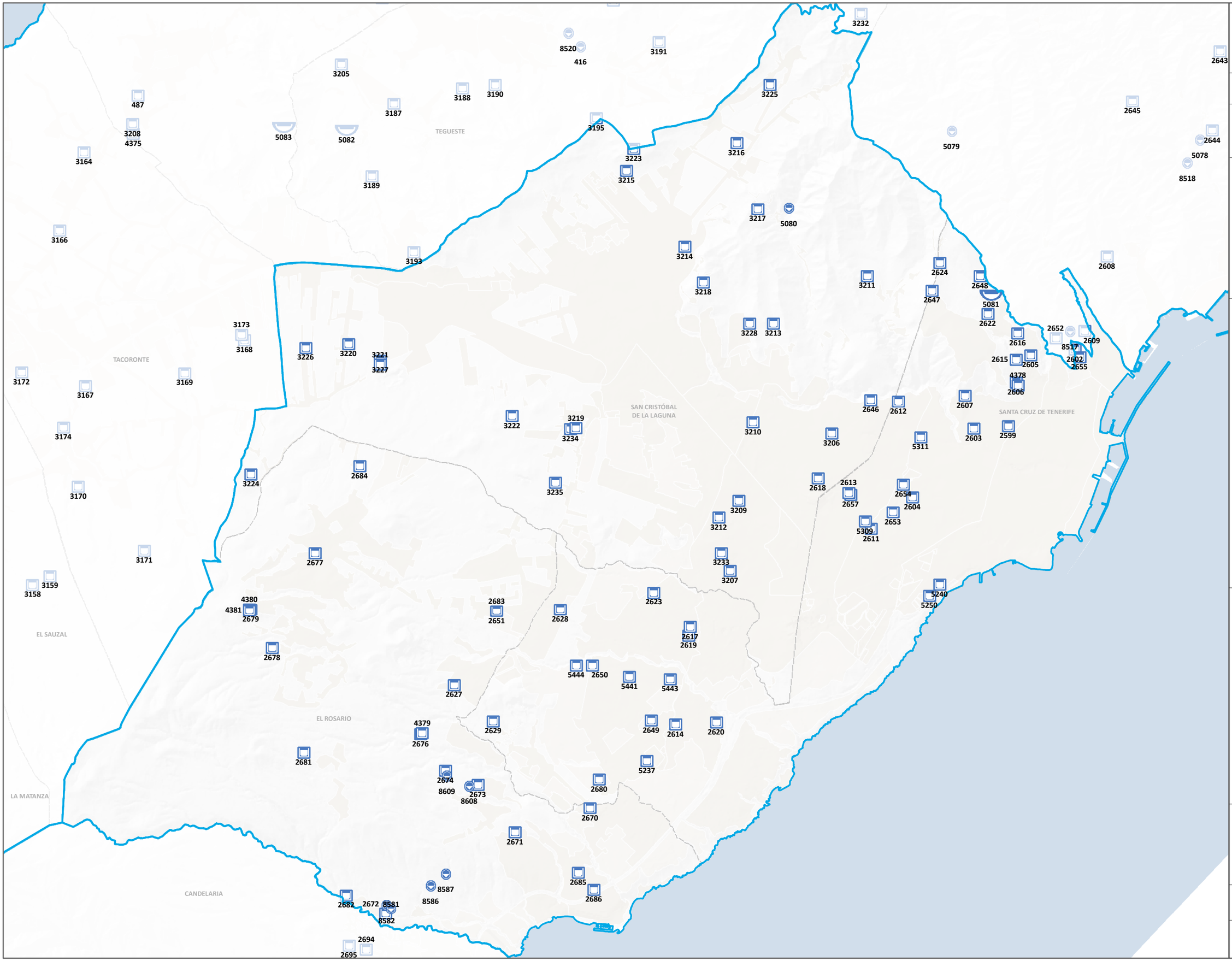

Plan Hidrológico de Tenerife

ALMACENAMIENTO

INFRAESTRUCTURAS DE ALMACENAMIENTO DE AGUA

Director:

Comarca:

V - ÁREA METROPOLITANA

INFRAESTRUCTURAS

Tipo:

- Depósito
- Balsa
- Presa

Estado:

- Existente

TERRITORIO

- Masas de agua superficiales costeras
- Municipios
- Comarca

Orientación: N

Escala: 0 0,5 1 Km

Fecha: Abril 2015

Plano Nº: 39

CIATF

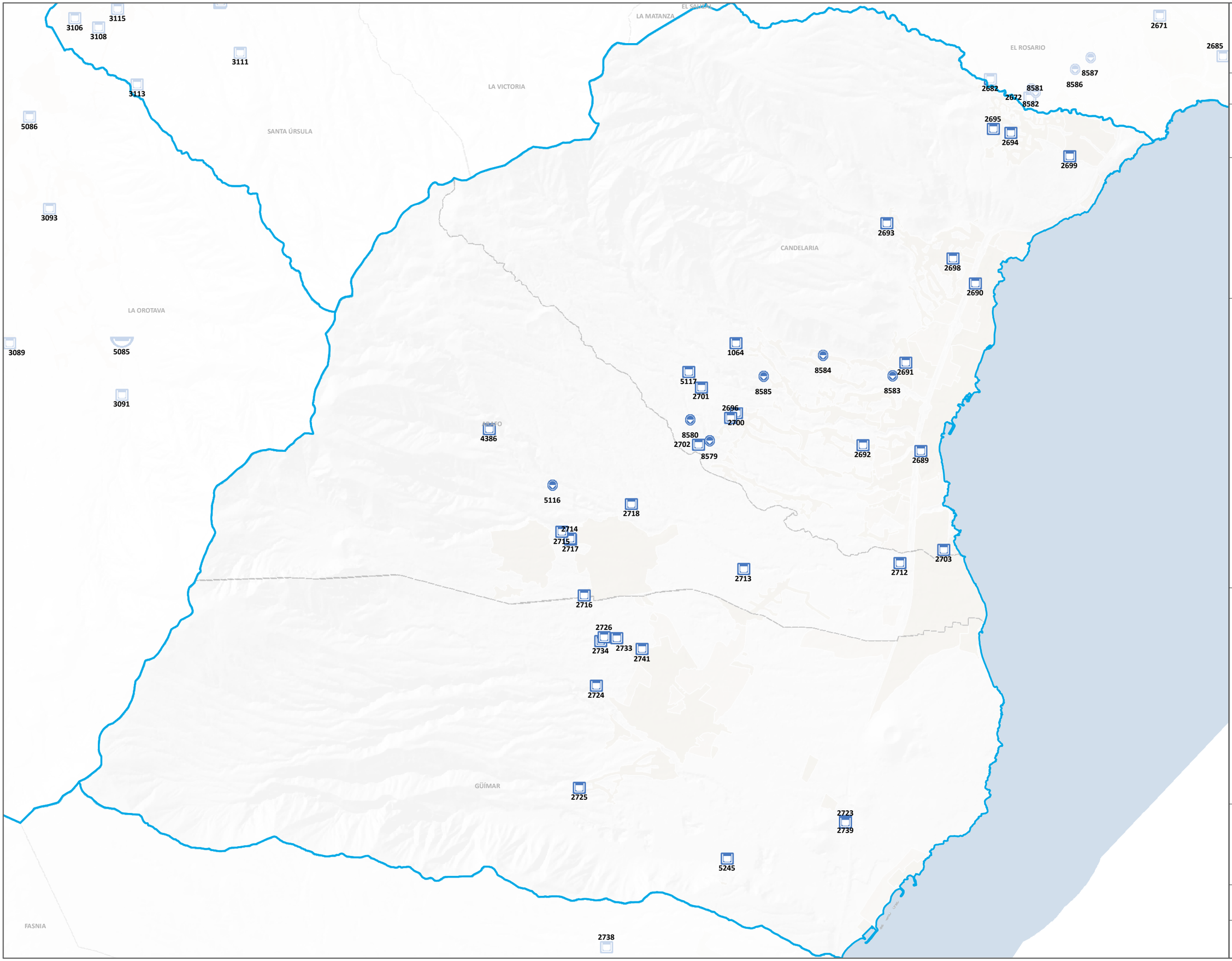

Plan Hidrológico de Tenerife

ALMACENAMIENTO

INFRAESTRUCTURAS DE ALMACENAMIENTO DE AGUA

Director:

Comarca:

VI - VALLE DE GÜÍMAR

INFRAESTRUCTURAS

Tipo:

- Depósito
- Balsa
- Presa

Estado:

- Existente

TERRITORIO

- Masas de agua superficiales costeras
- Municipios
- Comarca

Orientación: N

Escala: 0 0,5 1 Km

Fecha: Abril 2015

Plano Nº: 39

CIATF

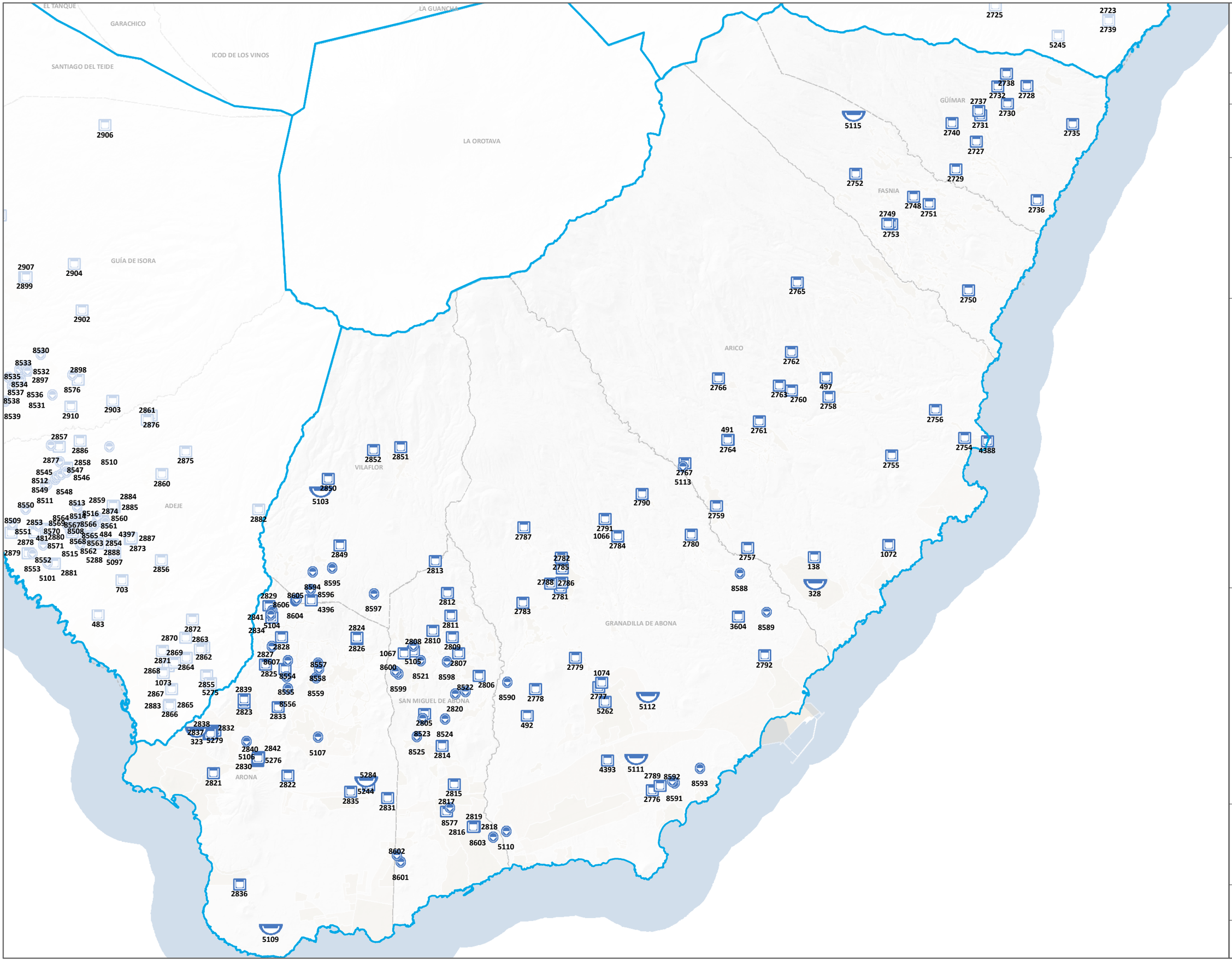

Plan Hidrológico de Tenerife

ALMACENAMIENTO

INFRAESTRUCTURAS DE ALMACENAMIENTO DE AGUA

Director:

Comarca:

VII - SURESTE

INFRAESTRUCTURAS

Tipo:

- Depósito
- Balsa
- Presa

Estado:

- Existente

TERRITORIO

- Masas de agua superficiales costeras
- Municipios
- Comarca

Orientación: N

Escala: 0 0,5 1 2 Km

Fecha: Abril 2015

Plano Nº: 39

CIATF

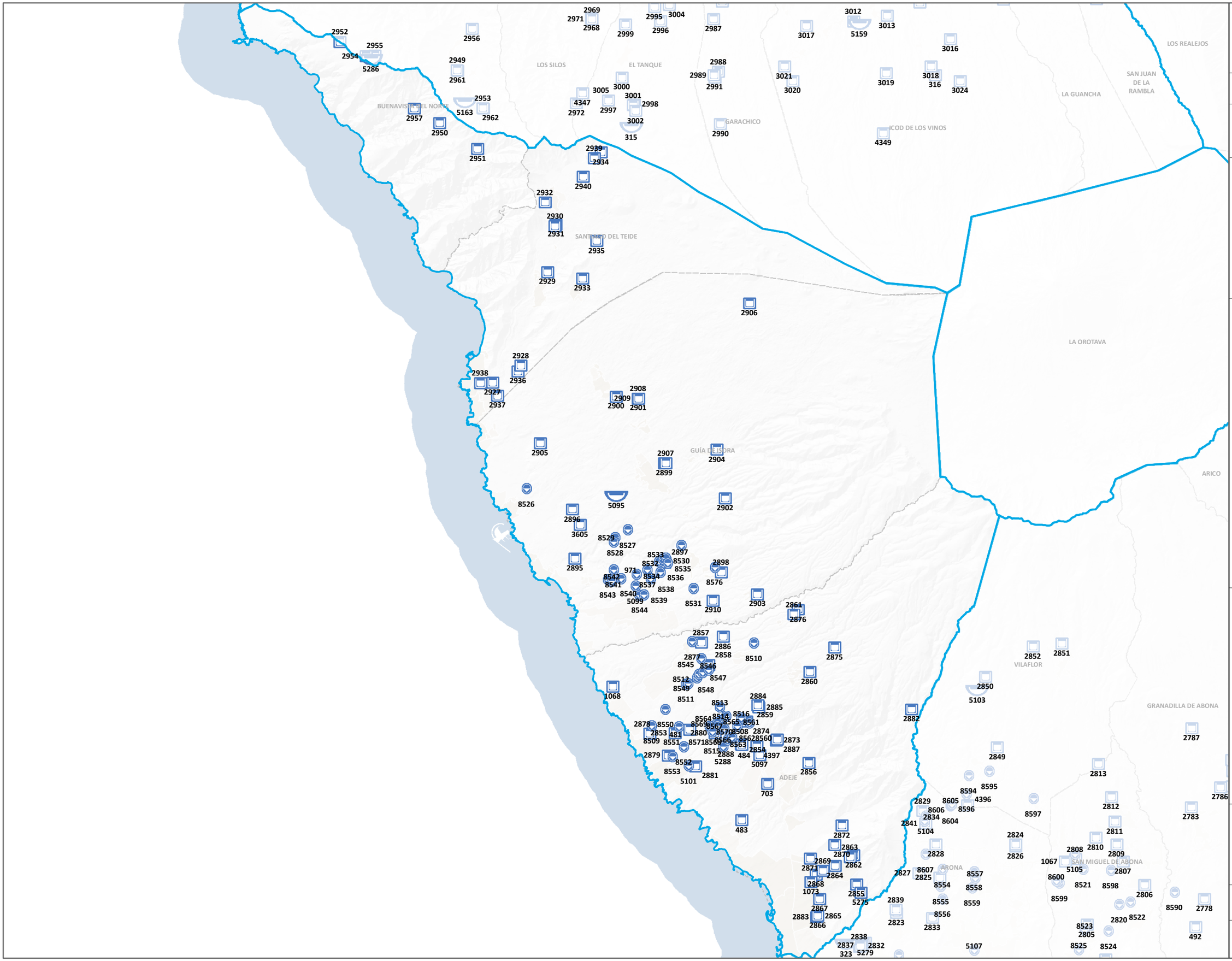

Plan Hidrológico de Tenerife

ALMACENAMIENTO

INFRAESTRUCTURAS DE ALMACENAMIENTO DE AGUA

Director:

Comarca:

VIII - SUROESTE

INFRAESTRUCTURAS

Tipo:

Depósito

Balsa

Presa

Estado:

Existente

TERRITORIO

Masas de agua superficiales costeras

Municipios

Comarca

Orientación: N

Escala: 0 0,5 1 2 Km

Fecha: Abril 2015

Plano Nº: 39

CIATF

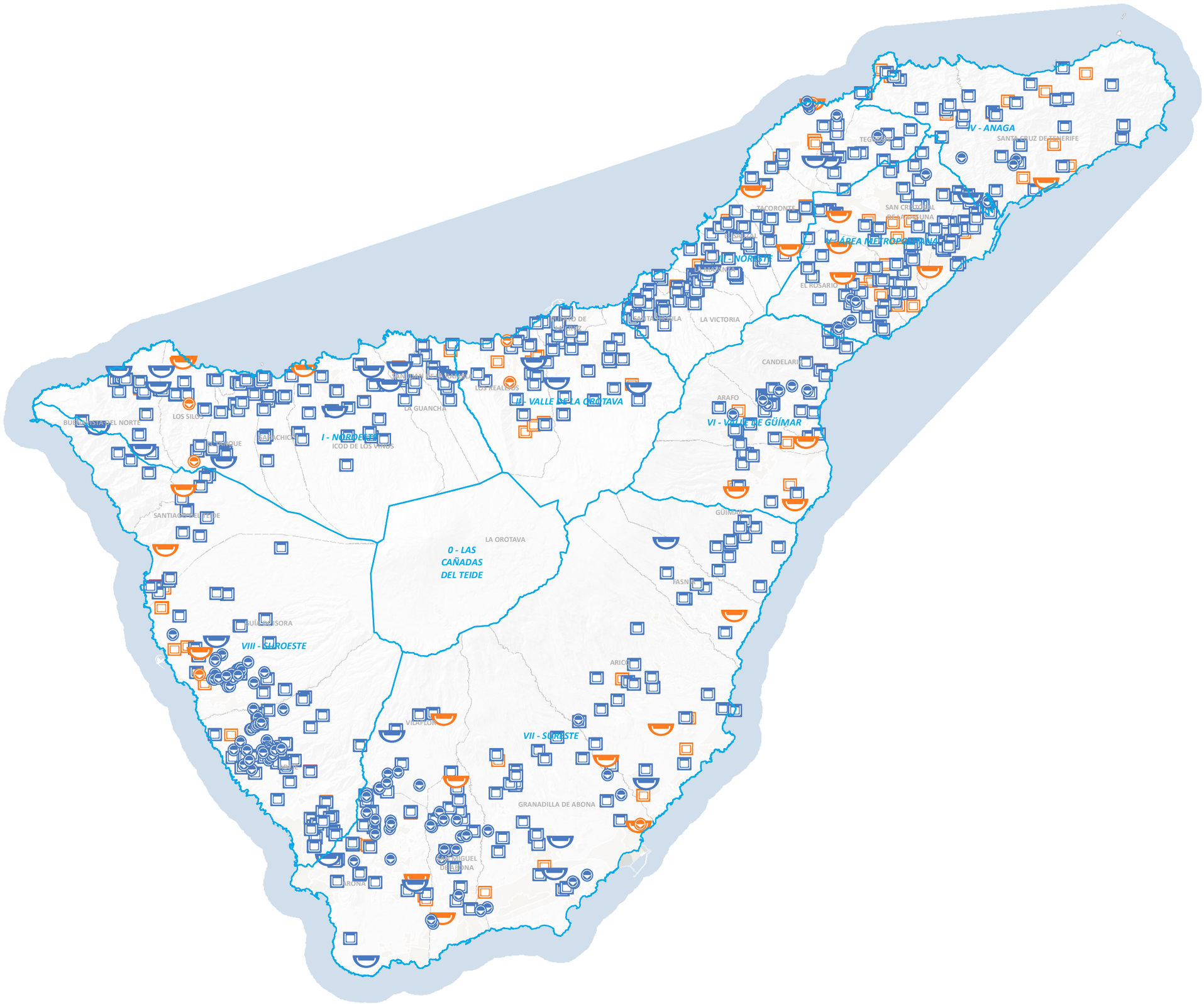

Plan Hidrológico de Tenerife

ALMACENAMIENTO

SISTEMA DE INFRAESTRUCTURAS DE ALMACENAMIENTO DE AGUA

Plano Director

INFRAESTRUCTURAS

Básicas

Complementarias

Tipo:

Depósito

Balsa

Presa

Estado:

Existente

Con actuación en 2015

Con actuación en 2027

TERRITORIO

Masas de agua superficiales costeras

Municipios

Comarcas

Orientación: N

Escala: 0 0,5 1 2 3 4 5 Km

Fecha: Abril 2015

Plano Nº: 40

CIATF

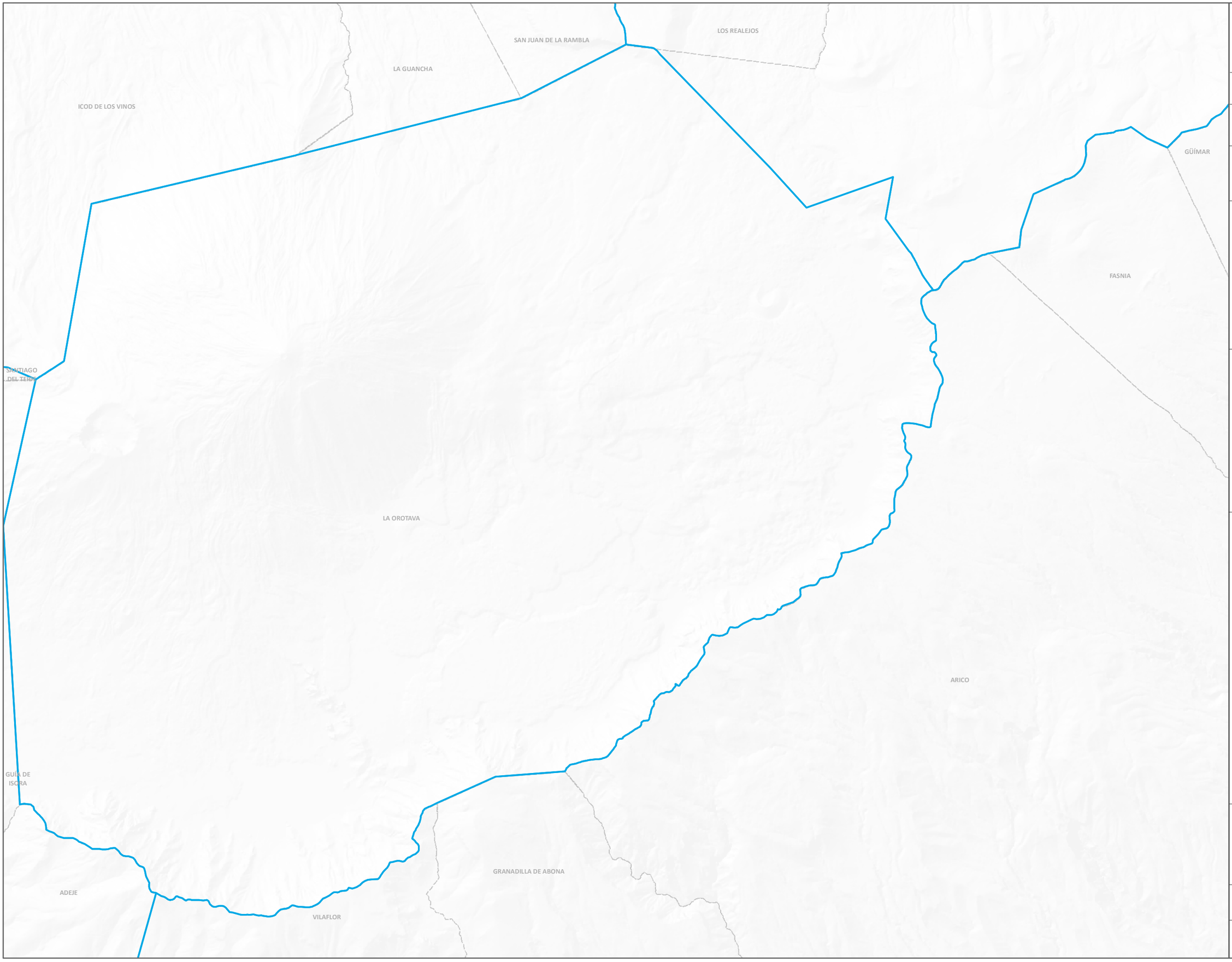

Plan Hidrológico de Tenerife

ALMACENAMIENTO

INFRAESTRUCTURAS DE ALMACENAMIENTO DE AGUA

Red de infraestructuras básicas, e infraestructuras complementarias

Director:

Comarca:

0 - LAS CAÑADAS DEL TEIDE

INFRAESTRUCTURAS

Básicas

Complementarias

Tipo:

Depósito

Balsa

Presa

Estado:

Existente

Con actuación en 2015

Con actuación en 2027

TERRITORIO

Masas de agua superficiales costeras

Términos municipales

Comarca

Orientación: N

Escala: 0 0,5 1 Km

Fecha: Abril 2015

Plano Nº: 41

CIATF

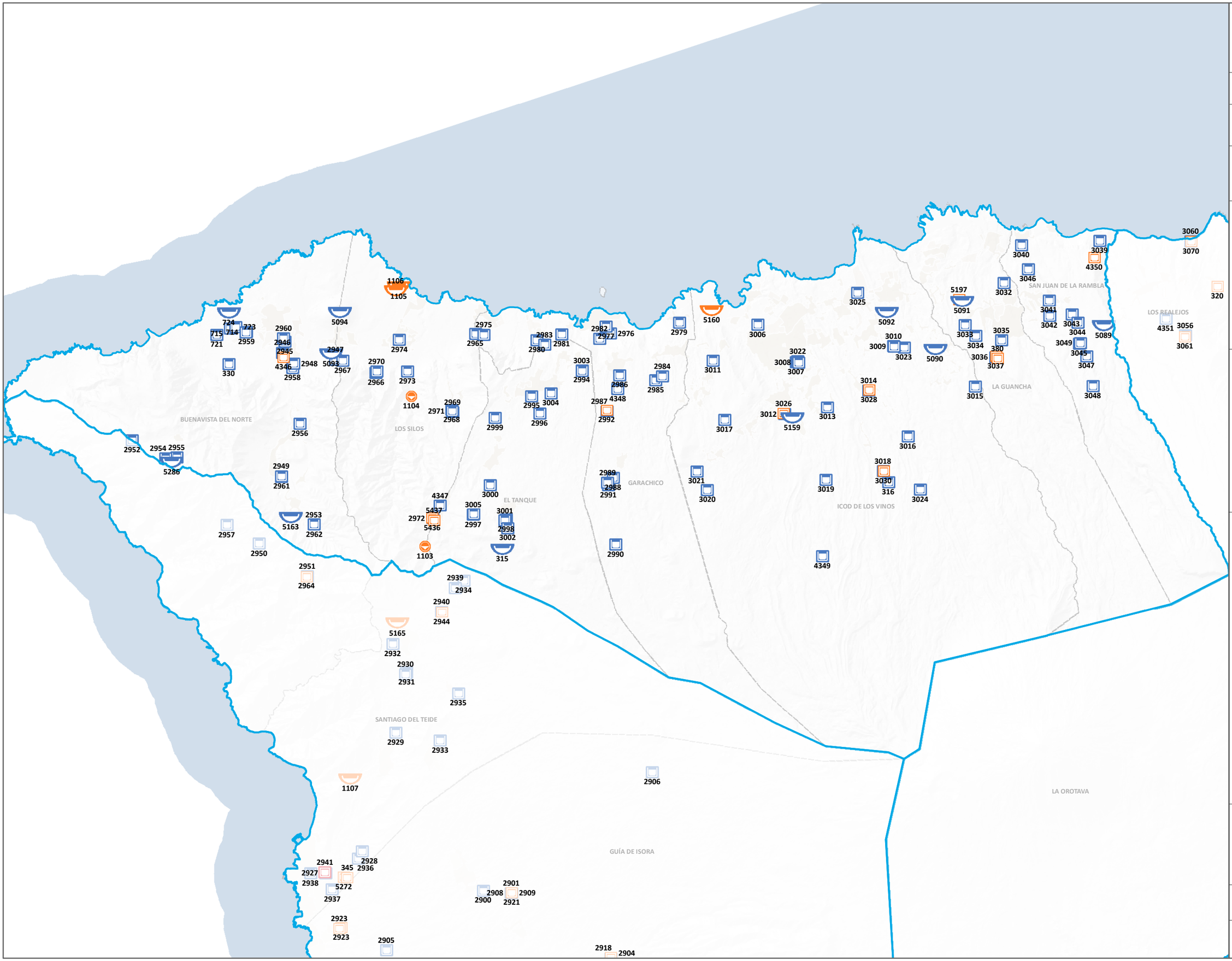

Plan Hidrológico de Tenerife

ALMACENAMIENTO

INFRAESTRUCTURAS DE ALMACENAMIENTO DE AGUA

Red de infraestructuras básicas, e infraestructuras complementarias

Director:

Comarca:

I - NOROESTE

INFRAESTRUCTURAS

Básicas

Complementarias

Tipo:

Depósito

Balsa

Presa

Estado:

Existente

Con actuación en 2015

Con actuación en 2027

TERRITORIO

Masas de agua superficiales costeras

Municipios

Comarca

Orientación: N

Escala: Km 0 0,5 1

Fecha: Abril 2015

Plano Nº: 41

CIATF

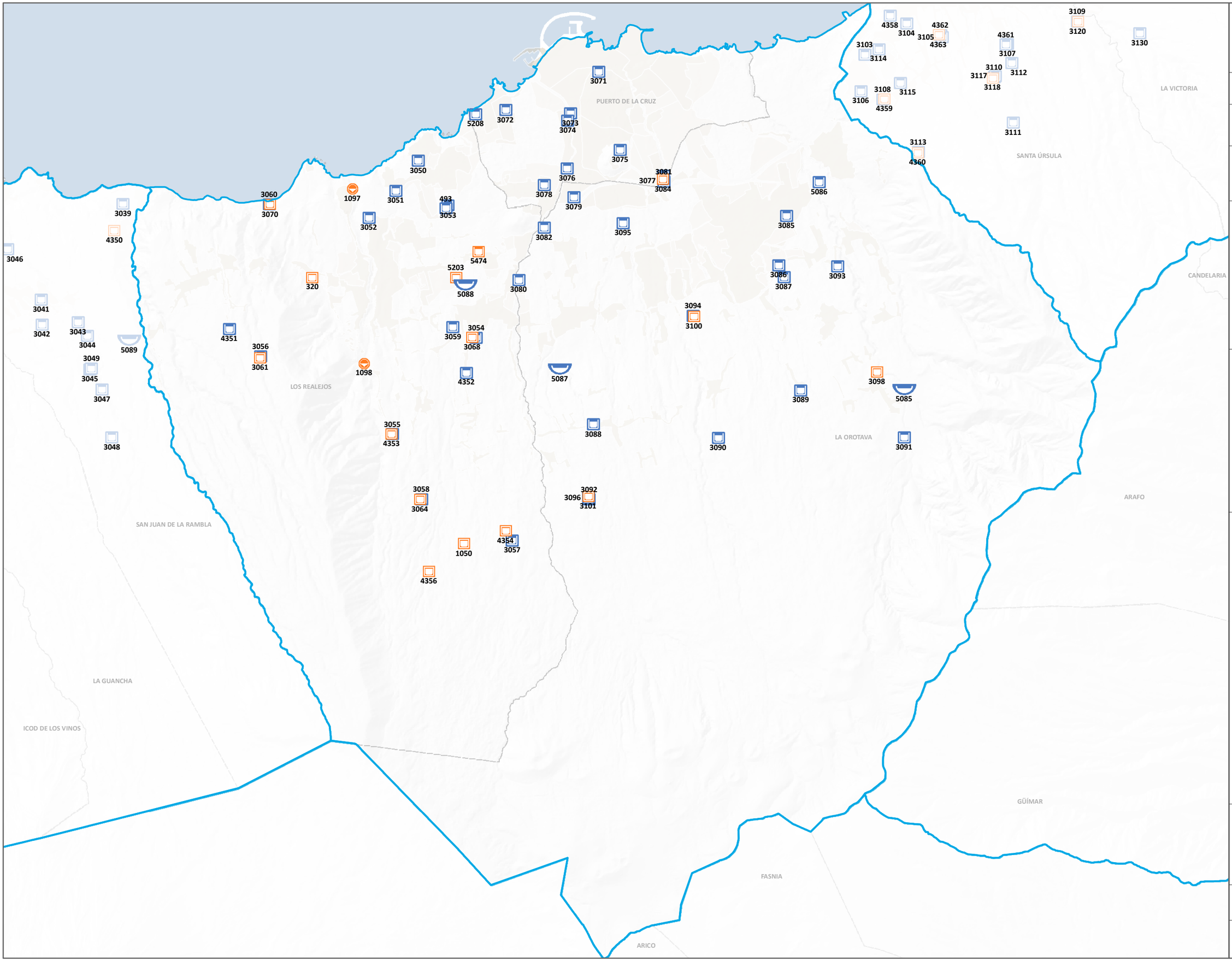

Plan Hidrológico de Tenerife

ALMACENAMIENTO

INFRAESTRUCTURAS DE ALMACENAMIENTO DE AGUA

Red de infraestructuras básicas, e infraestructuras complementarias

Director:

Comarca:

II - VALLE DE LA OROTAVA

INFRAESTRUCTURAS

Básicas

Complementarias

Tipo:

Depósito

Balsa

Presa

Estado:

Existente

Con actuación en 2015

Con actuación en 2027

TERRITORIO

Masas de agua superficiales costeras

Municipios

Comarca

Orientación: N

Escala: 0 0,5 1 Km

Fecha: Abril 2015

Plano Nº: 41

CIATF

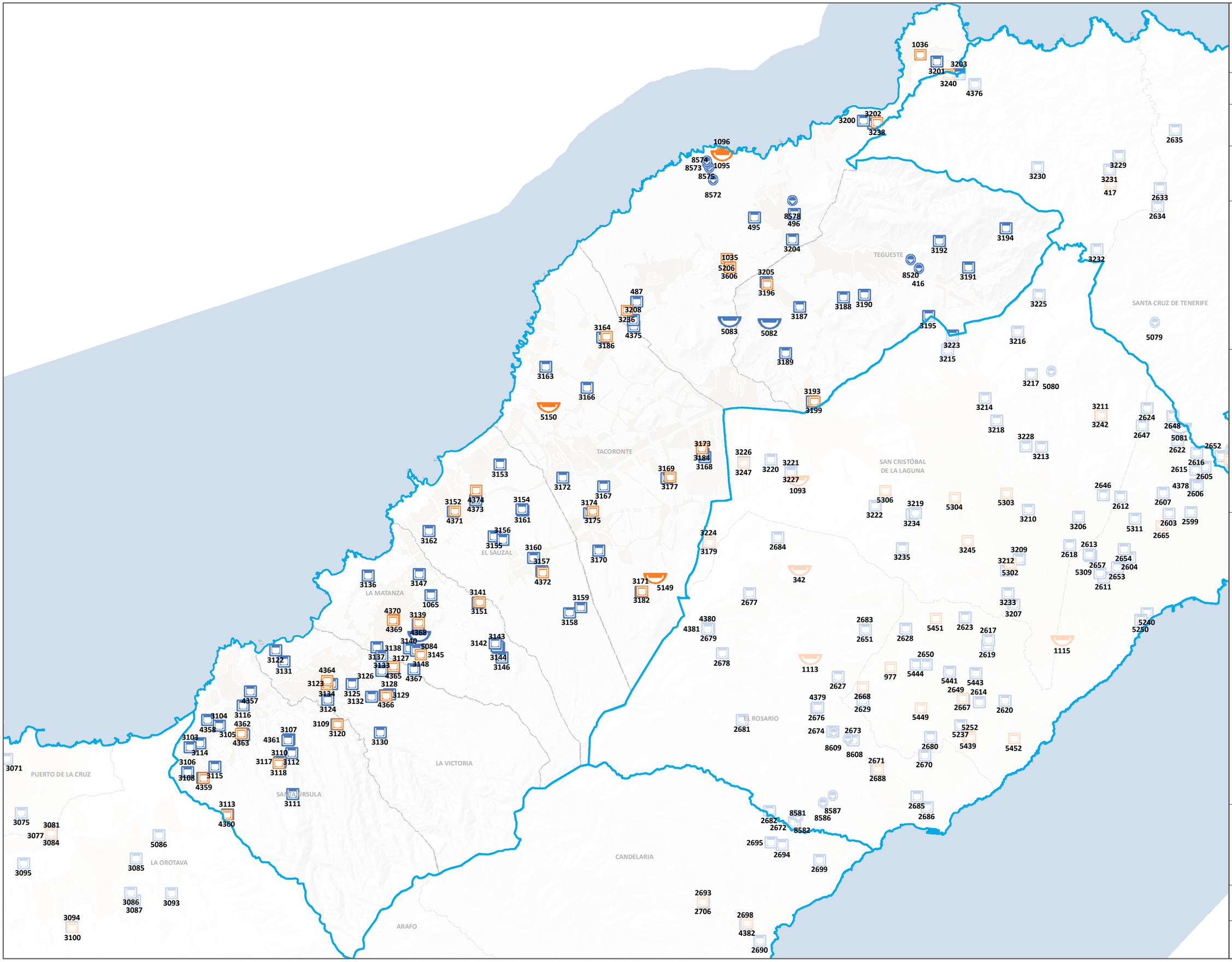

Plan Hidrológico de Tenerife

ALMACENAMIENTO

INFRAESTRUCTURAS DE ALMACENAMIENTO DE AGUA

Red de infraestructuras básicas, e infraestructuras complementarias

Director:

Comarca:

III - NORESTE

INFRAESTRUCTURAS

Básicas

Complementarias

Tipo:

Depósito

Balsa

Presa

Estado:

Existente

Con actuación en 2015

Con actuación en 2027

TERRITORIO

Masas de agua superficiales costeras

Municipios

Comarca

Orientación: N

Escala: 0 0,5 1 Km

Fecha: Abril 2015

Plano Nº: 41

CIATF

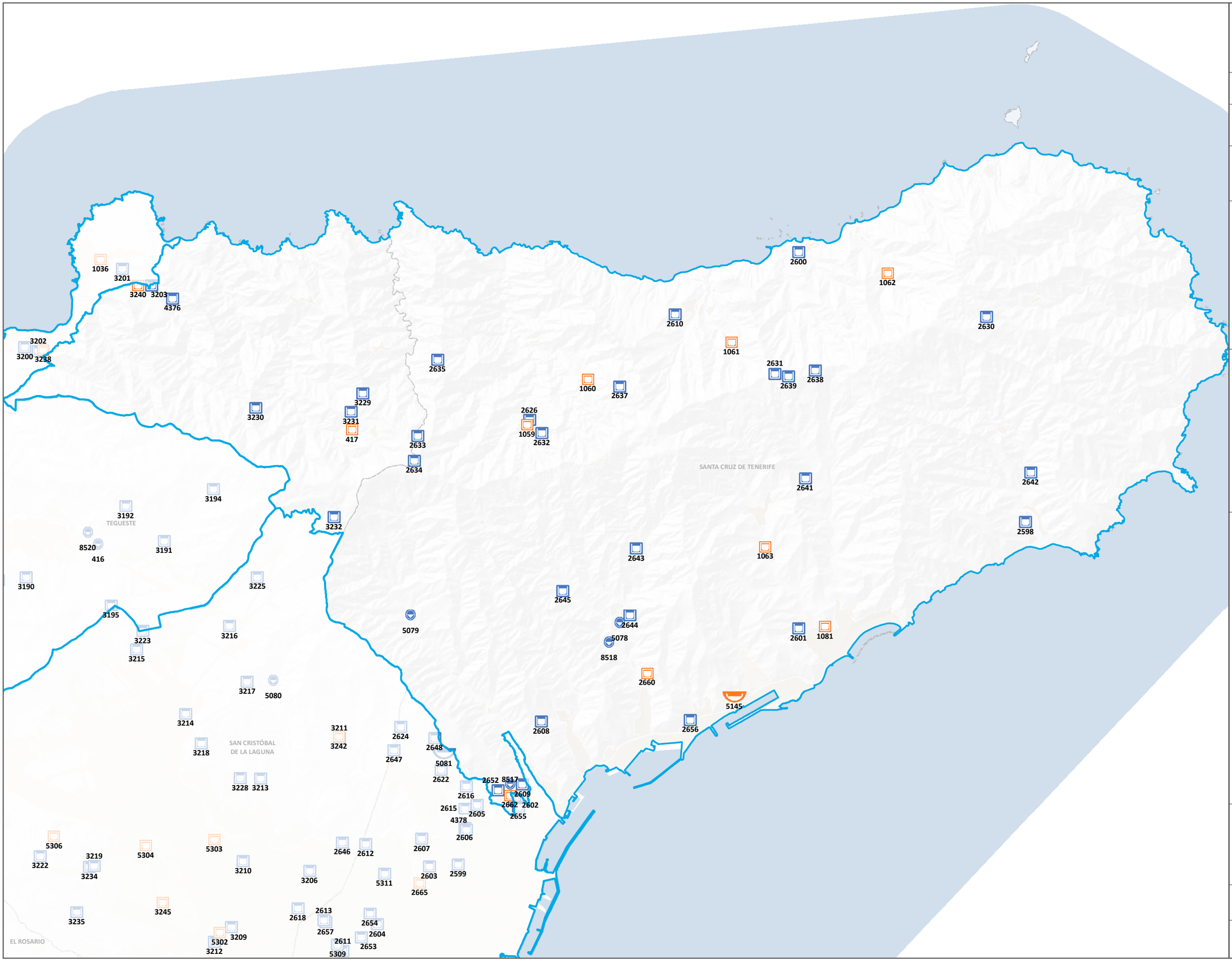

Plan Hidrológico de Tenerife

ALMACENAMIENTO

INFRAESTRUCTURAS DE ALMACENAMIENTO DE AGUA

Red de infraestructuras básicas, e infraestructuras complementarias

Director:

Comarca:

IV - ANAGA

INFRAESTRUCTURAS

Básicas

Complementarias

Tipo:

Depósito

Balsa

Presa

Estado:

Existente

Con actuación en 2015

Con actuación en 2027

TERRITORIO

Masas de agua superficiales costeras

Municipios

Comarca

Orientación: N

Escala: 0 0,5 1 Km

Fecha: Abril 2015

Plano Nº: 41

CIATF

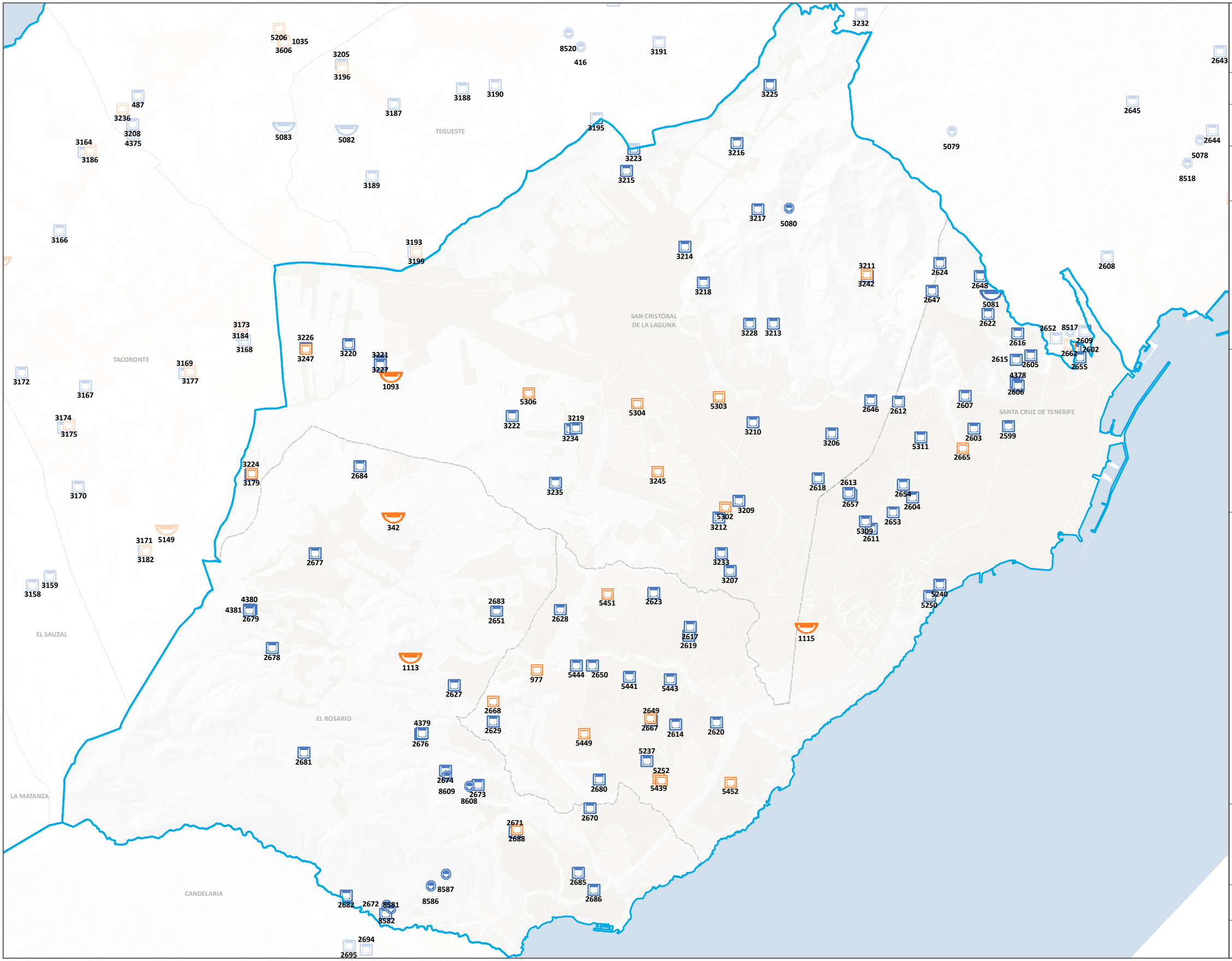

Plan Hidrológico de Tenerife

ALMACENAMIENTO

INFRAESTRUCTURAS DE ALMACENAMIENTO DE AGUA

Red de infraestructuras básicas, e infraestructuras complementarias

Director:

Comarca:

V - ÁREA METROPOLITANA

INFRAESTRUCTURAS

Básicas

Complementarias

Tipo:

Depósito

Balsa

Presa

Estado:

Existente

Con actuación en 2015

Con actuación en 2027

TERRITORIO

Masas de agua superficiales costeras

Municipios

Comarca

Orientación: N

Escala: 0 0,5 1 Km

Fecha: Abril 2015

Plano Nº: 41

CIATF

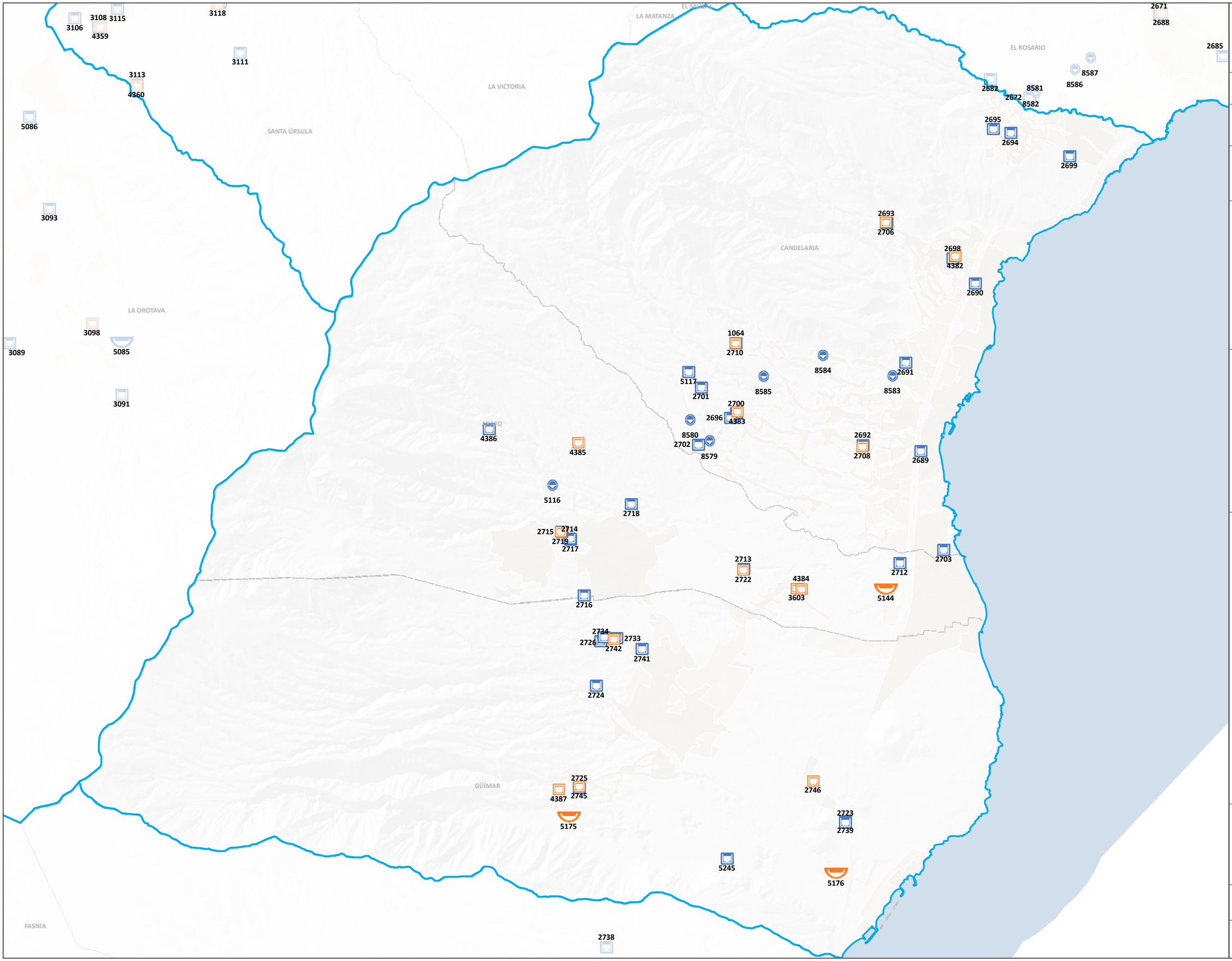

Plan Hidrológico de Tenerife

ALMACENAMIENTO

INFRAESTRUCTURAS DE ALMACENAMIENTO DE AGUA

Red de infraestructuras básicas, e infraestructuras complementarias

Director:

Comarca:

VI - VALLE DE GÜÍMAR

INFRAESTRUCTURAS

Básicas

Complementarias

Tipo:

Depósito

Balsa

Presa

Estado:

Existente

Con actuación en 2015

Con actuación en 2027

TERRITORIO

Masas de agua superficiales costeras

Municipios

Comarca

Orientación: N

Escala: 0 0,5 1 Km

Fecha:

Plano Nº: 41

CIATF

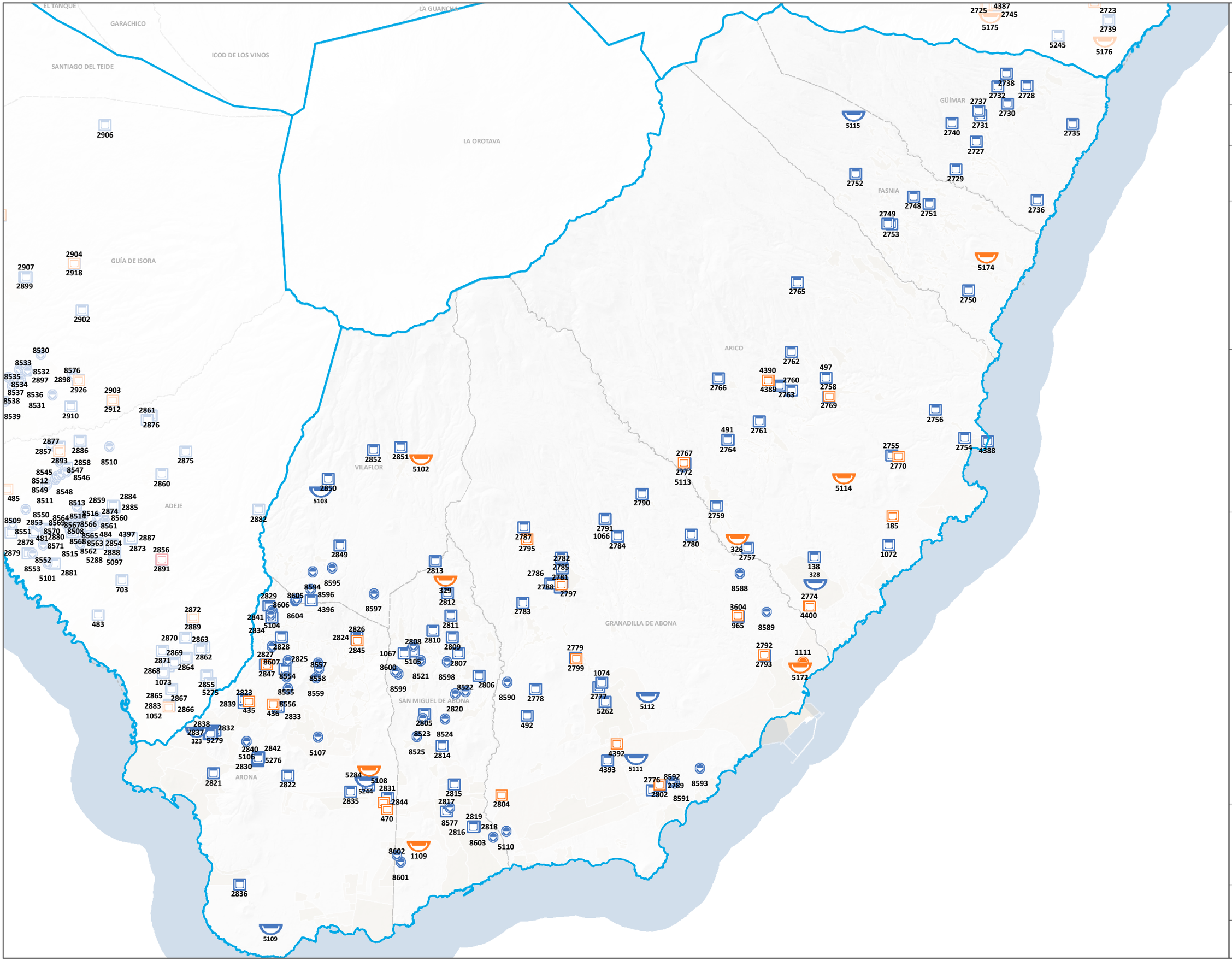

Plan Hidrológico de Tenerife

ALMACENAMIENTO

INFRAESTRUCTURAS DE ALMACENAMIENTO DE AGUA

Red de infraestructuras básicas, e infraestructuras complementarias

Director:

Comarca:

VII - SURESTE

INFRAESTRUCTURAS

Básicas

Complementarias

Tipo:

Depósito

Balsa

Presa

Estado:

Existente

Con actuación en 2015

Con actuación en 2027

TERRITORIO

Masas de agua superficiales costeras

Municipios

Comarca

Orientación: N

Escala: 0 0,5 1 2 Km

Fecha:

Plano Nº: 41

CIATF

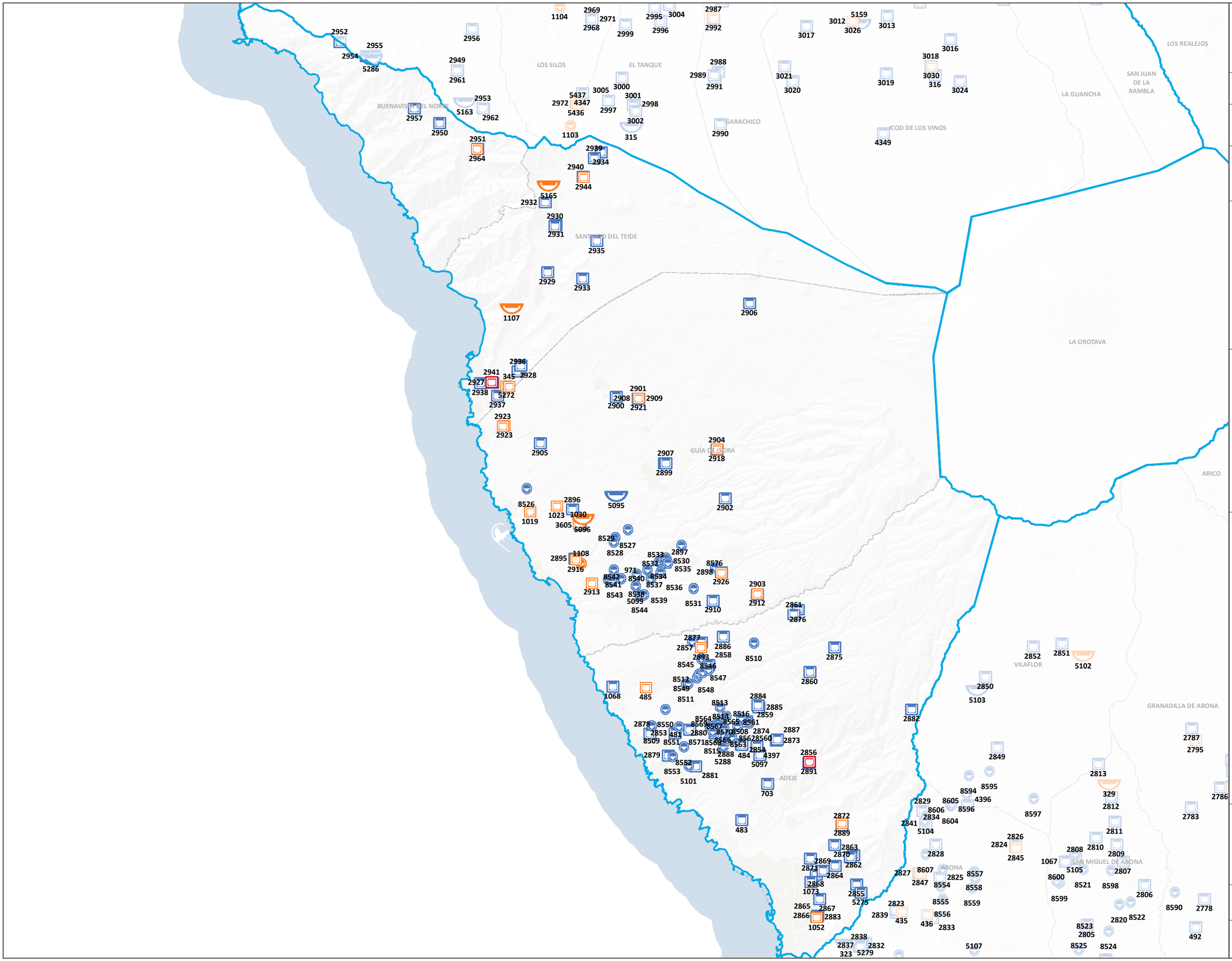

Plan Hidrológico de Tenerife

ALMACENAMIENTO

INFRAESTRUCTURAS DE ALMACENAMIENTO DE AGUA

Red de infraestructuras básicas, e infraestructuras complementarias

Director:

Comarca:

VIII - SUROESTE

INFRAESTRUCTURAS

Básicas

Complementarias

Tipo:

Depósito

Balsa

Presa

Estado:

Existente

Con actuación en 2015

Con actuación en 2027

TERRITORIO

Masas de agua superficiales costeras

Municipios

Comarca

Orientación: N

Escala: 0 0,5 1 2 Km

Fecha:

Plano Nº: 41

CIATF

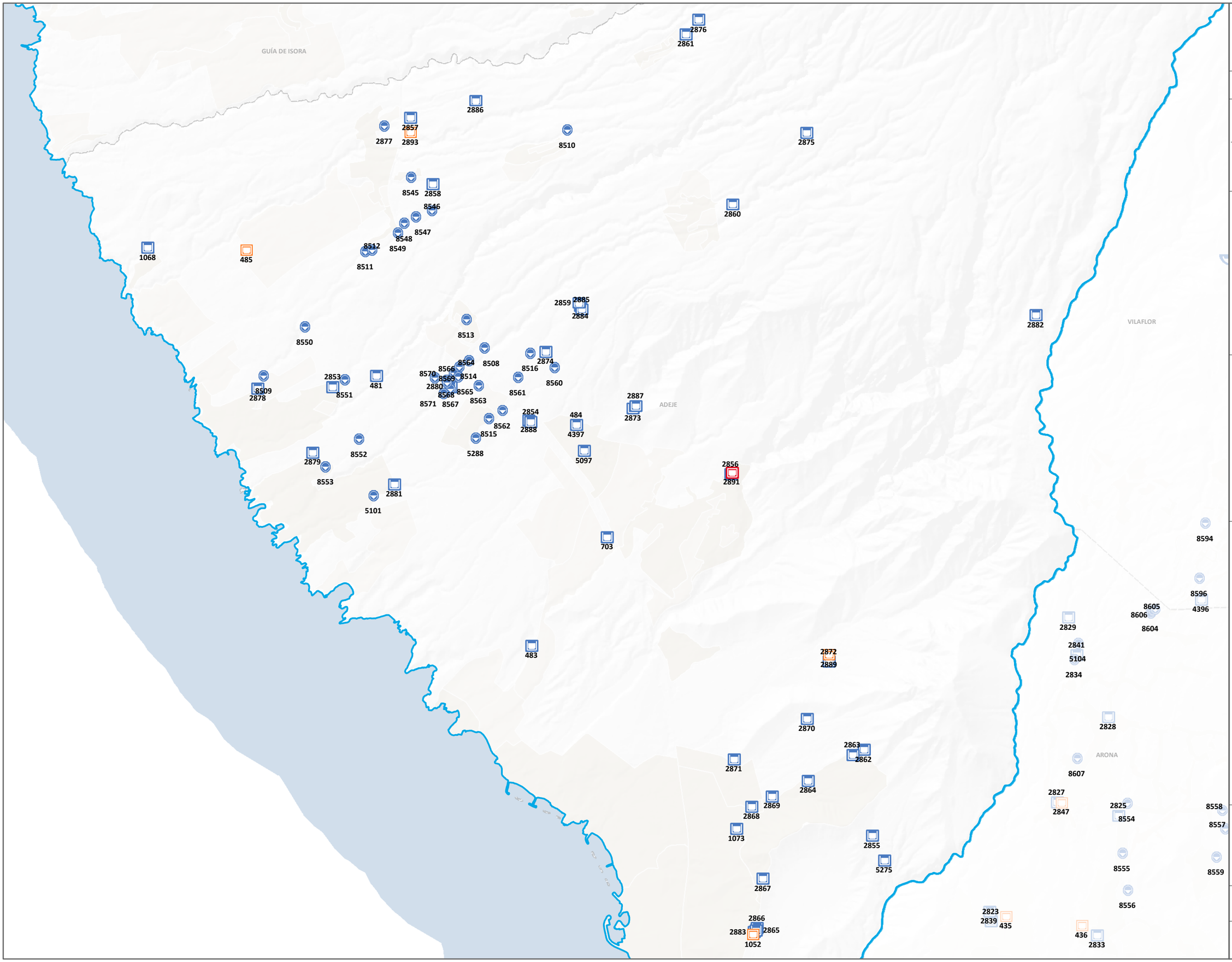

Plan Hidrológico de Tenerife

ALMACENAMIENTO

INFRAESTRUCTURAS DE ALMACENAMIENTO DE AGUA

Red de infraestructuras básicas, e infraestructuras complementarias

Director:

Comarca:

VIII - SUROESTE

ADEJE

INFRAESTRUCTURAS

Básicas

Complementarias

Tipo:

Depósito

Balsa

Presa

Estado:

Existente

Con actuación en 2015

Con actuación en 2027

TERRITORIO

Masas de agua superficiales costeras

Municipios

Comarca

Orientación: N

Escala: Km 0 0,25 0,5

Fecha: Abril 2015

Plano Nº: 41

CIATF

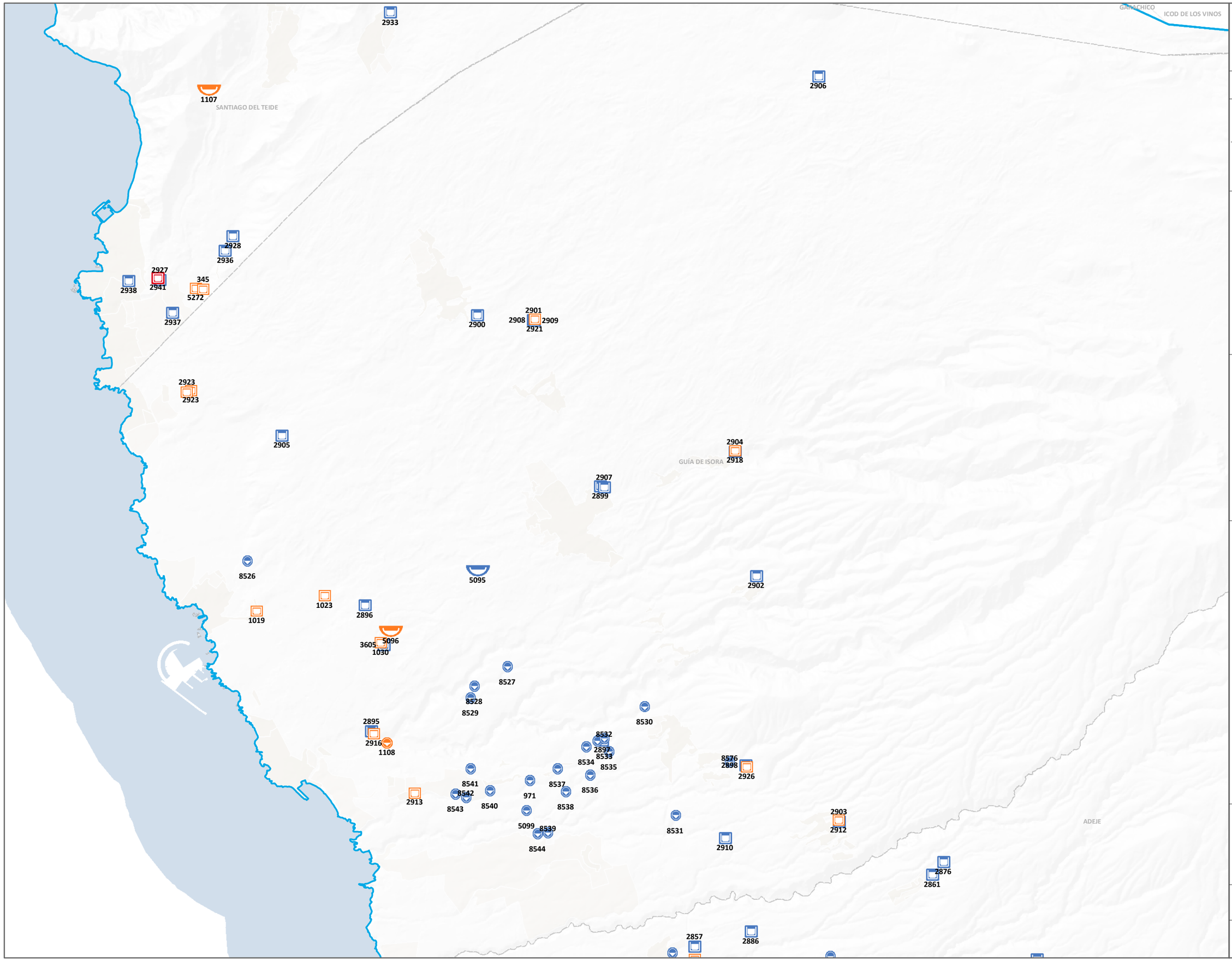

Plan Hidrológico de Tenerife

ALMACENAMIENTO

INFRAESTRUCTURAS DE ALMACENAMIENTO DE AGUA

Red de infraestructuras básicas, e infraestructuras complementarias

Director:

Comarca:

VIII - SUROESTE

GUÍA DE ISORA

INFRAESTRUCTURAS

Básicas

Complementarias

Tipo:

Depósito

Balsa

Presa

Estado:

Existente

Con actuación en 2015

Con actuación en 2027

TERRITORIO

Masas de agua superficiales costeras

Municipios

Comarca

Orientación: N

Escala: Km 0 0,25 0,5

Fecha: Abril 2015

Plano Nº: 41

CIATF

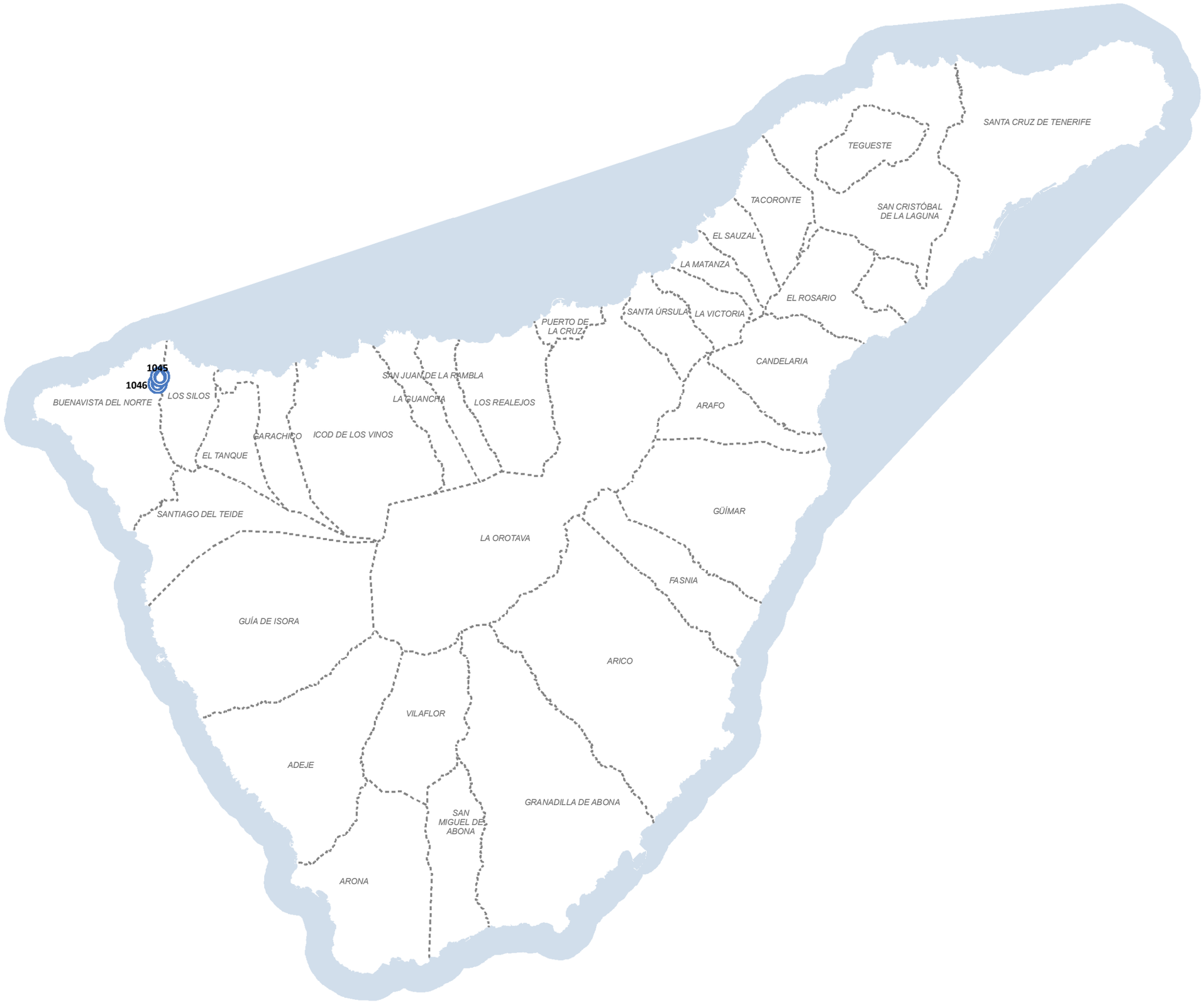

Plan Hidrológico de Tenerife

TRATAMIENTO PREVIO AL USO

NSTALACIONES DE TRATAMIENTO DEL AGUA PREVIO A SU USO

INFRAESTRUCTURAS

Básicas

Complementarias

Tipo:

Estación de tratamiento

Estado:

Existente

TERRITORIO

Masas de agua superficiales costeras

Municipios

Orientación: N

Escala: Km 0 0,5 1 2 3 4 5

Fecha: Abril 2015

Plano Nº: 42

CIATF

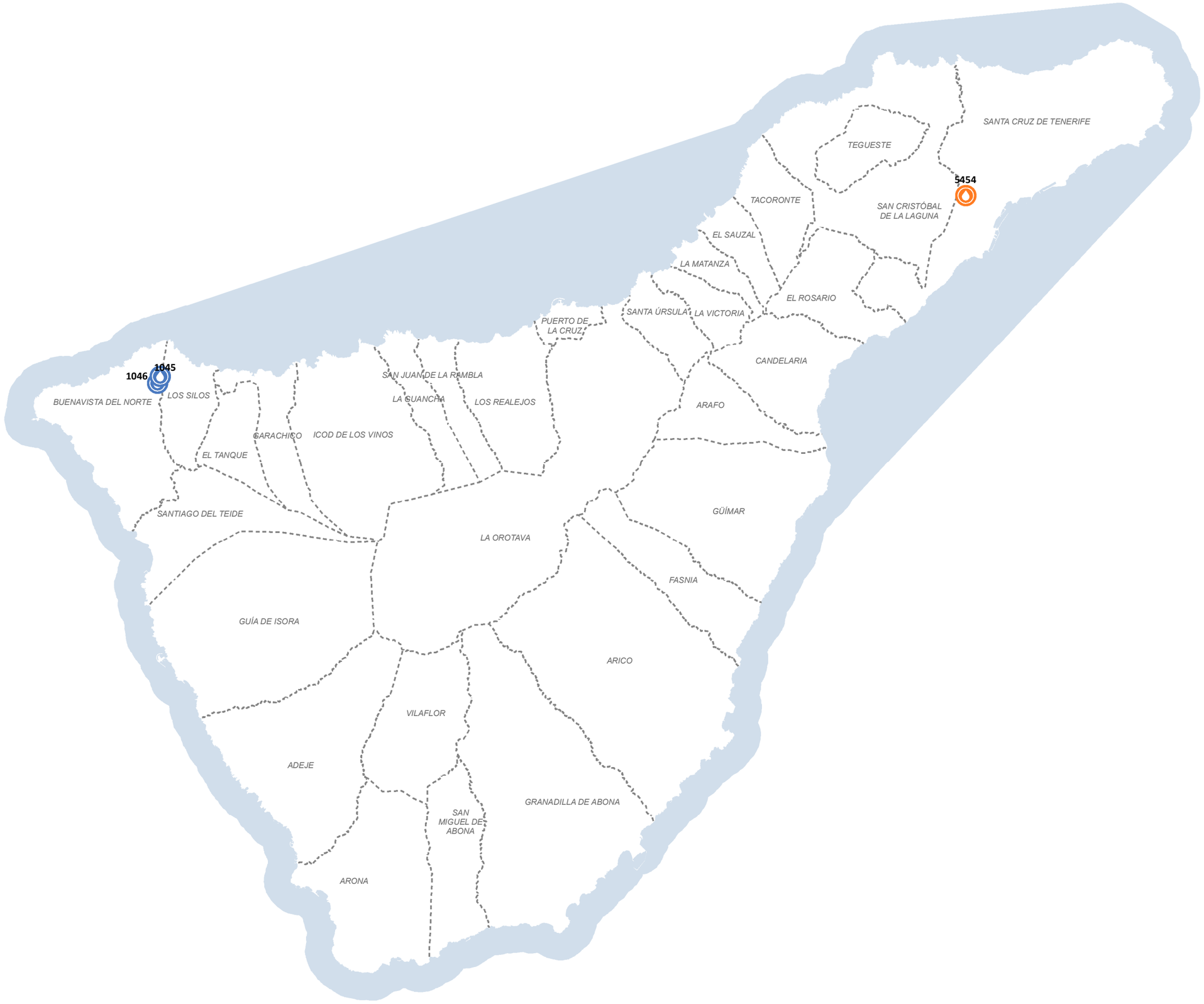

Plan Hidrológico de Tenerife

TRATAMIENTO PREVIO AL USO

SISTEMA DE INFRAESTRUCTURAS

Red de infraestructuras básicas, e infraestructuras complementarias

INFRAESTRUCTURAS

Básicas

Complementarias

Tipo:

Estación de tratamiento

Estado:

Existente

Con actuación en 2015

Con actuación en 2027

TERRITORIO

Masas de agua superficiales costeras

Municipios

Orientación: N

Escala: Km 0 0,5 1 2 3 4 5

Fecha: Abril 2015

Plano Nº: 43

CIATF

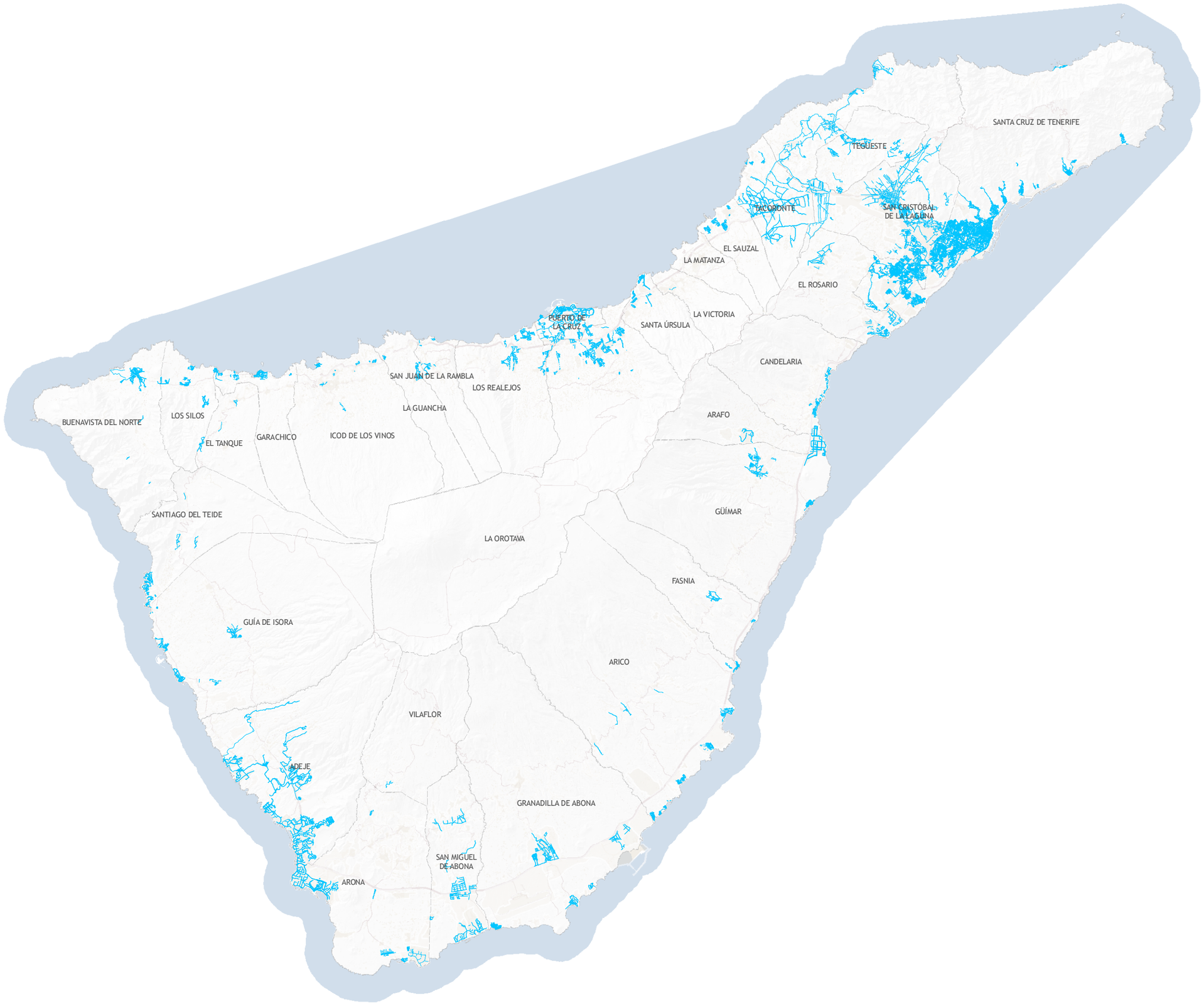

Plan Hidrológico de Tenerife

RECOGIDA DEL AGUA POSTERIOR AL USO

CONDUCCIONES DE RECOGIDA DEL AGUA RESIDUAL GENERADA

INFRAESTRUCTURAS

Tipo:

Conducciones de recogida de agua residual generada

Estado:

Existente

TERRITORIO

Masas de agua superficiales costeras

Términos municipales

Orientación: N

Escala: 0 0,5 1 2 3 4 5 Km

Fecha: Abril 2015

Plano Nº: 44

CIATF

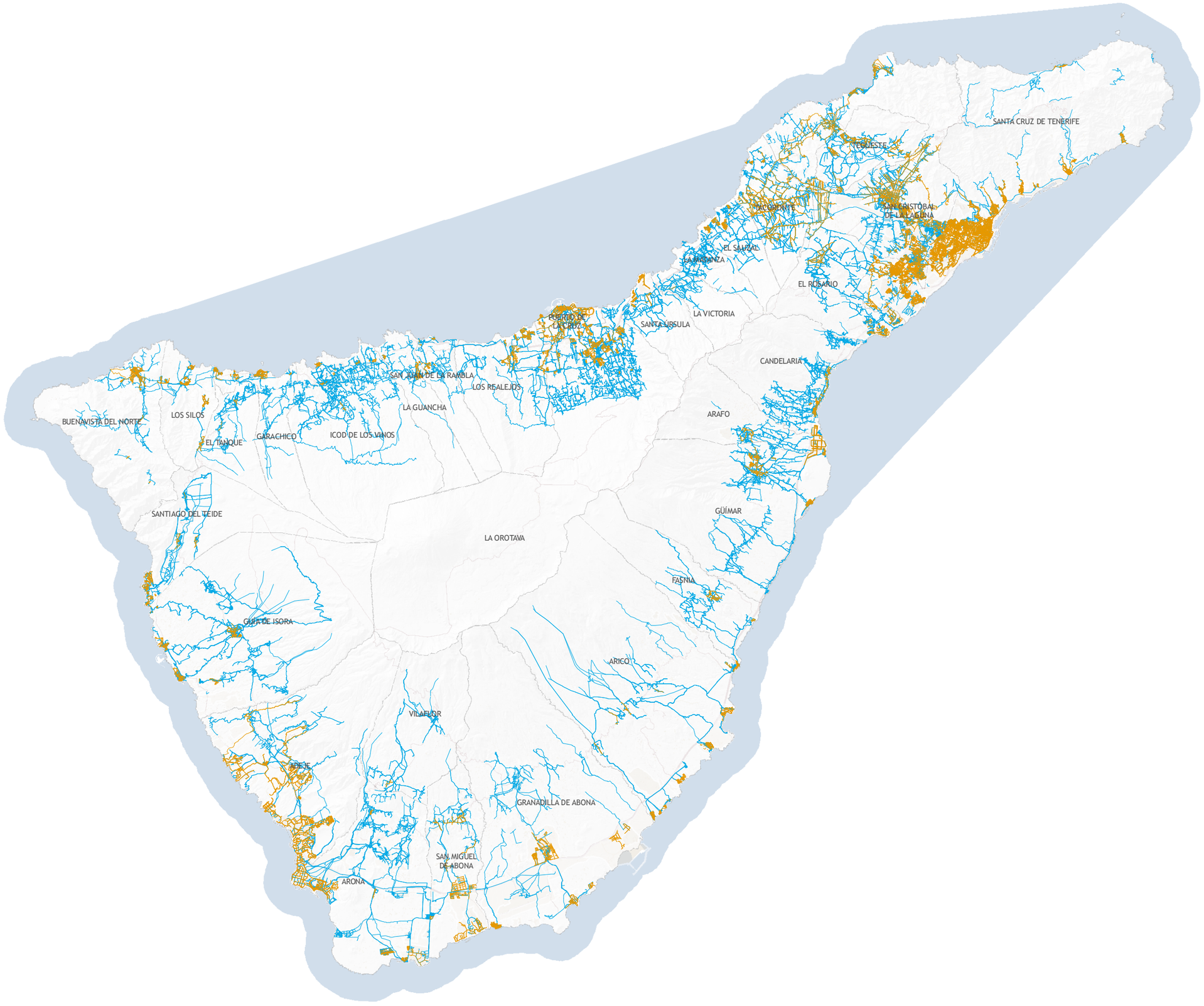

Plan Hidrológico de Tenerife

DISTRIBUCIÓN DE AGUA - RECOGIDA DEL AGUA POSTERIOR AL USO

INFRAESTRUCTURAS

Tipo:

- Red de distribución
- Conducciones de recogida de agua residual generada

TERRITORIO

- Masas de agua superficiales costeras
- Términos municipales

Orientación: N

Escala: 0 0,5 1 2 3 4 5 Km

Fecha: Abril 2015

Plano Nº: 45

CIATF

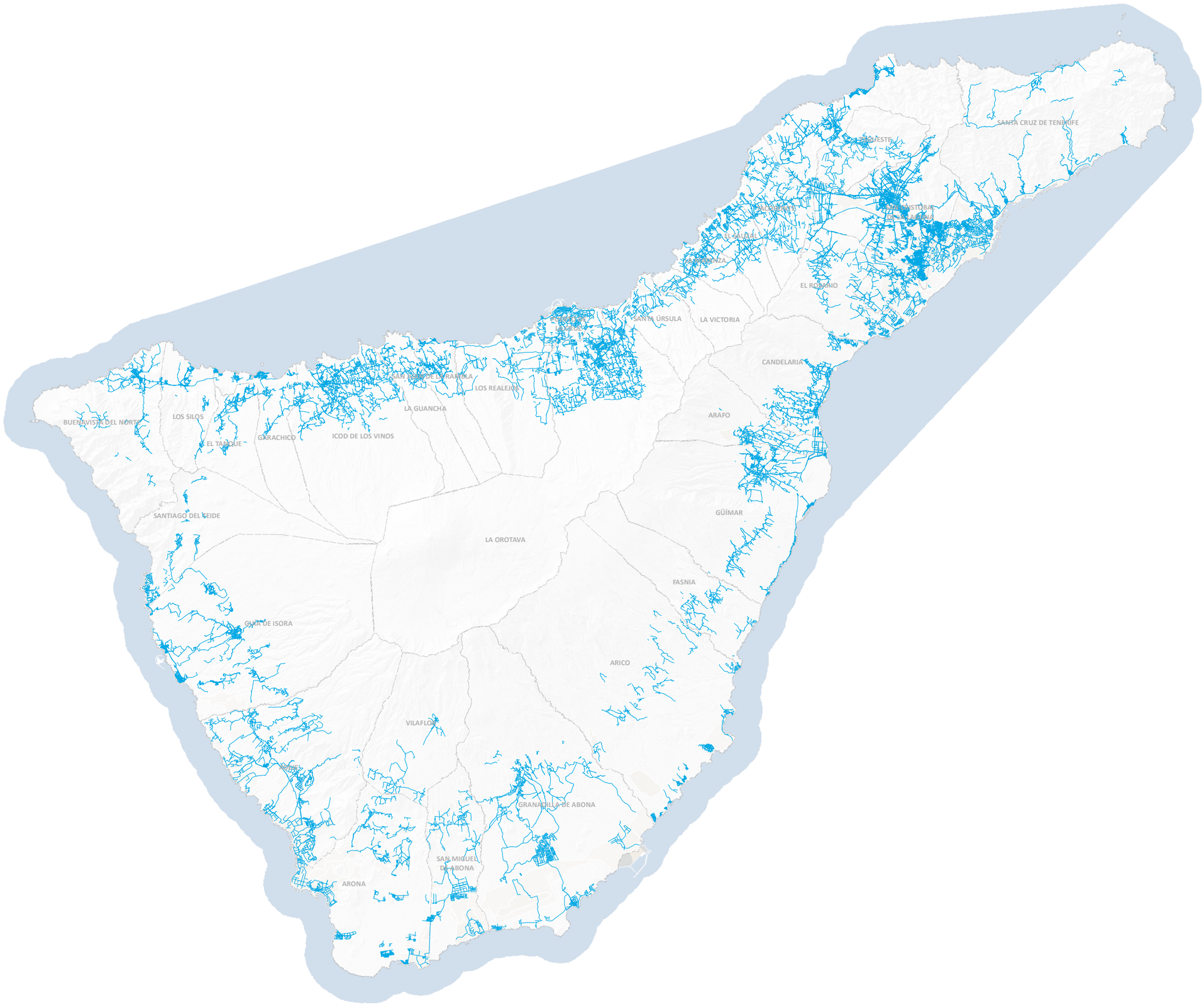

Plan Hidrológico de Tenerife

DISTRIBUCIÓN DEL AGUA

CONDUCCIONES DE DISTRIBUCIÓN DEL AGUA

INFRAESTRUCTURAS

Tipo:

Red de distribución

Estado:

Existente

TERRITORIO

Masas de agua superficiales costeras

Términos municipales

Orientación: N

Escala: 0 0,5 1 2 3 4 5 Km

Fecha: Abril 2015

Plano Nº: 46

CIATF

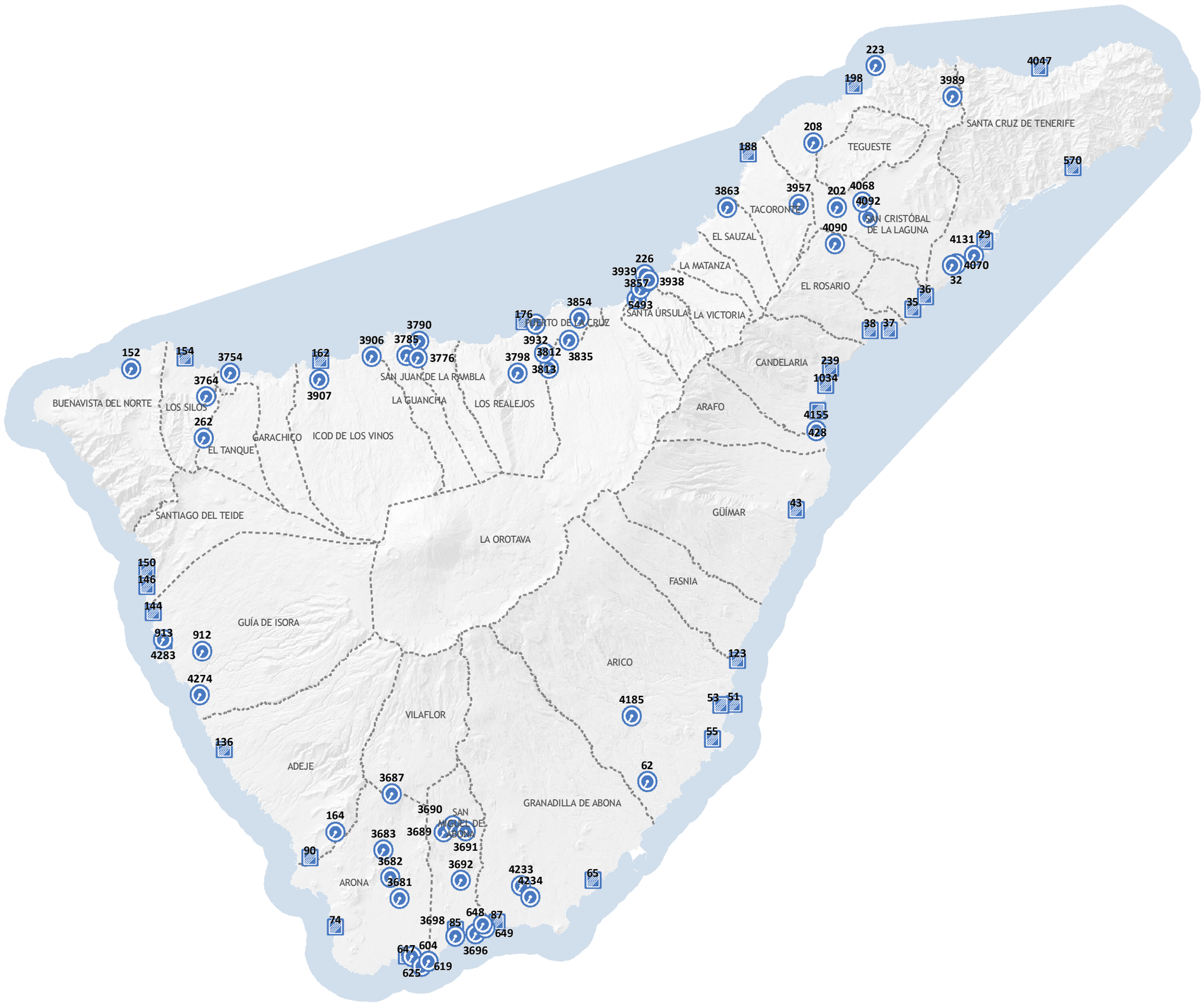

Plan Hidrológico de Tenerife

TRATAMIENTO DEL AGUA POSTERIOR A SU USO

INSTALACIONES DE TRATAMIENTO DEL AGUA RESIDUAL

INFRAESTRUCTURAS

Tipo:

EDAR

ETAR

Estado:

Existente

TERRITORIO

Masas de agua superficiales costeras

Municipios

Orientación: N

Escala: Km 0 1 2 4

Fecha: Abril 2015

Plano Nº: 47

CIATF

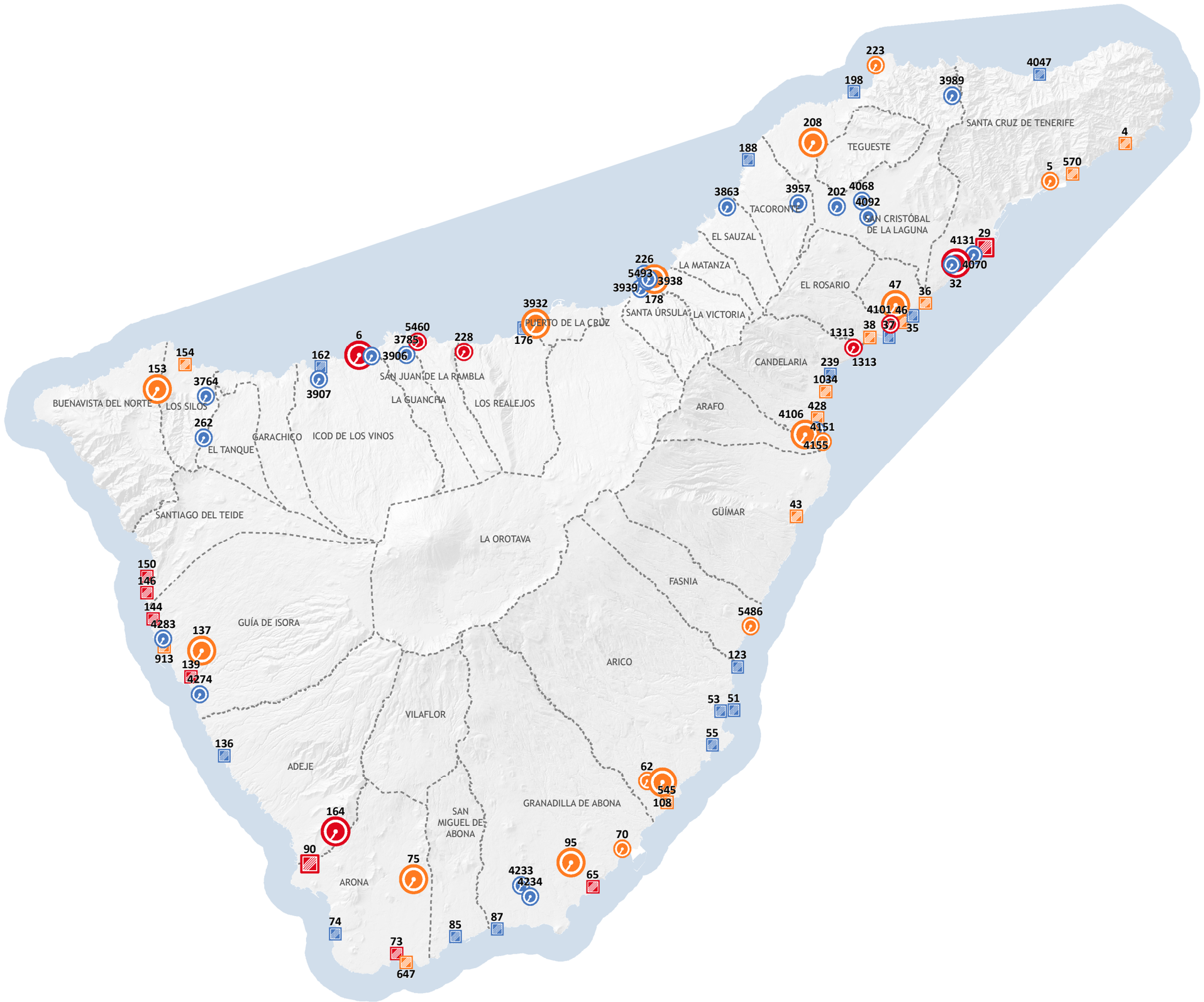

Plan Hidrológico de Tenerife

TRATAMIENTO DEL AGUA POSTERIOR A SU USO

INSTALACIONES DE TRATAMIENTO DEL AGUA RESIDUAL

Red de Infraestructuras Básicas, e Infraestructuras Complementarias

INFRAESTRUCTURAS

Básicas

Complementarias

Tipo:

EDAR

ETAR

Estado:

Existente

Con actuación en 2015

Con actuación en 2027

TERRITORIO

Municipios

Masas de agua superficiales costeras

Orientación: N

Escala: Km 0 1 2 4

Fecha: Abril 2015

Plano Nº: 48

CIATF